

BOLETIM EPIDEMIOLÓGICO

COVID-19: Doença causada pelo coronavírus – 19

quarta-feira, 26 de janeiro de 2022



CENÁRIO EM MINAS GERAIS - COVID-19 CORONAVÍRUS

Total de Casos Confirmados

2.574.836

Casos em Acompanhamento

197.720

Casos Recuperados

2.320.078

Óbitos Confirmados

57.038

Fonte: Painel COVID-19 MG/Sala de Situação/SubVS/SES/MG. Dados parciais, sujeitos a alterações.

TOTAL DE CASOS CONFIRMADOS: soma dos casos confirmados que não evoluíram para óbito e dos óbitos confirmados por COVID-19.

CASOS RECUPERADOS: casos confirmados de COVID-19 que receberam alta hospitalar e/ou cumpriram isolamento domiciliar de 10 dias E estão há 72h assintomáticos (sem a utilização de medicamentos sintomáticos) E sem intercorrências.

CASOS EM ACOMPANHAMENTO: casos confirmados de COVID-19 que não evoluíram para óbito, cuja condição clínica permanece sendo acompanhada ou aguarda atualização pelos municípios.

ÓBITOS CONFIRMADOS: óbitos confirmados para COVID-19.



Nº de Casos Confirmados nas Últimas 24h

36.383



Nº de Óbitos Confirmados nas Últimas 24h*

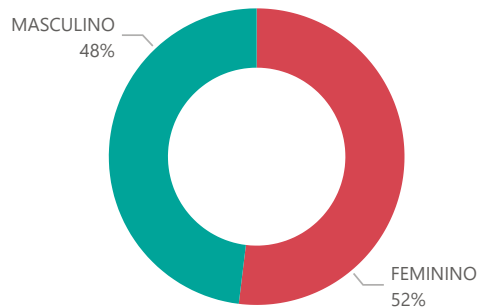
62

Observação: o número de casos e óbitos confirmados nas últimas 24h pode não retratar a ocorrência de novos casos no período, mas o total de casos notificados à SES/MG nas últimas 24h.

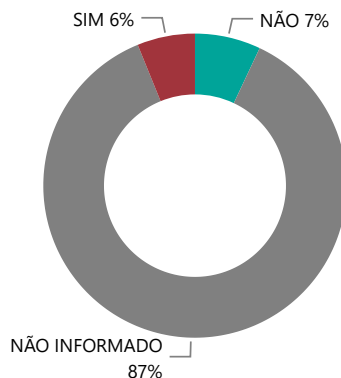
1

PERFIL EPIDEMIOLÓGICO DOS CASOS CONFIRMADOS DE COVID-19 QUE NÃO EVOLUÍRAM PARA ÓBITO, MG, 2020-2021

Quantidade de Casos por Sexo

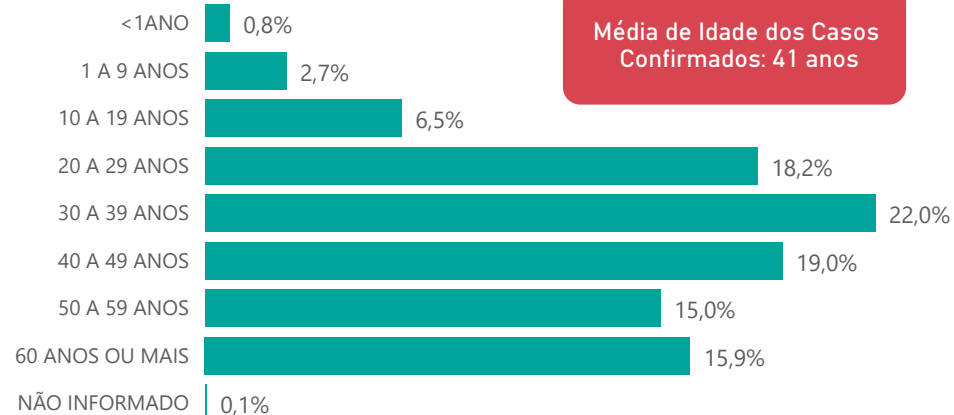


Apresenta Fator de Risco (Comorbidade*)

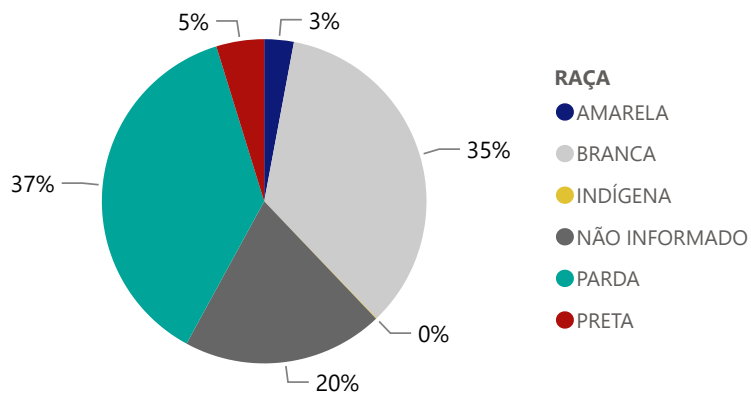


*Dados parciais, aguardando atualização dos municípios.

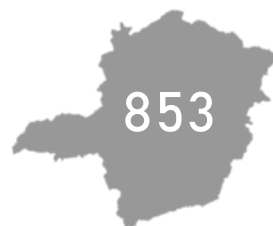
Quantidade de casos por Faixa Etária



Notificações por Raça



Municípios Afetados



CORONA VÍRUS



2

DADOS DE HOSPITALIZAÇÃO E ISOLAMENTO DOMICILIAR DOS CASOS CONFIRMADOS DE COVID-19, MG, 2020-2021

Internados*



198.803

Isolamento Domiciliar



2.376.033

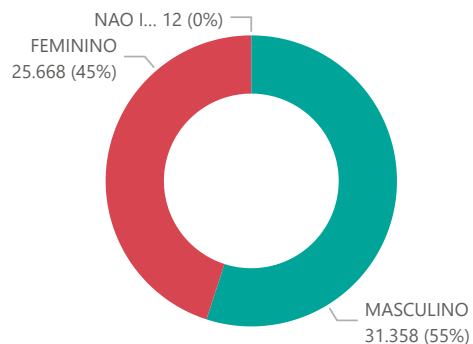
*Casos confirmados de COVID-19 que precisaram de internação hospitalar na rede pública ou privada de Minas Gerais. Dados cumulativos, registrados desde o início da pandemia.

Fonte: Painel COVID-19 MG/ Sala de Situação/SubVS/SES-MG; E-SUS VE; SIVEP-Gripe. Dados parciais, sujeitos a alterações.

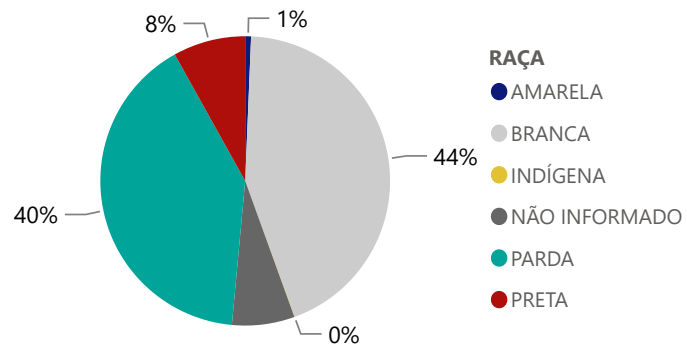
Fonte: Sala de Situação/SubVS/SES-MG; E-SUS VE; SIVEP-Gripe. Dados parciais, sujeitos a alterações.

PERFIL EPIDEMIOLÓGICO DOS ÓBITOS CONFIRMADOS DE COVID-19, MG, 2020-2021

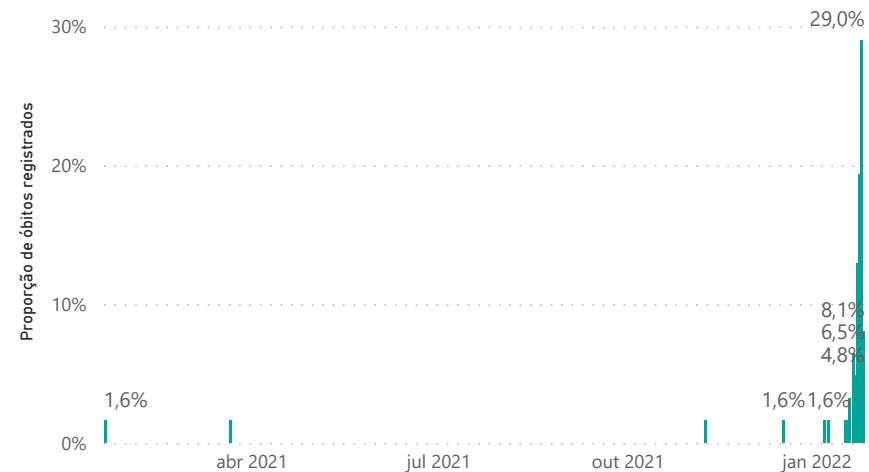
Quantidade de Óbitos por Sexo



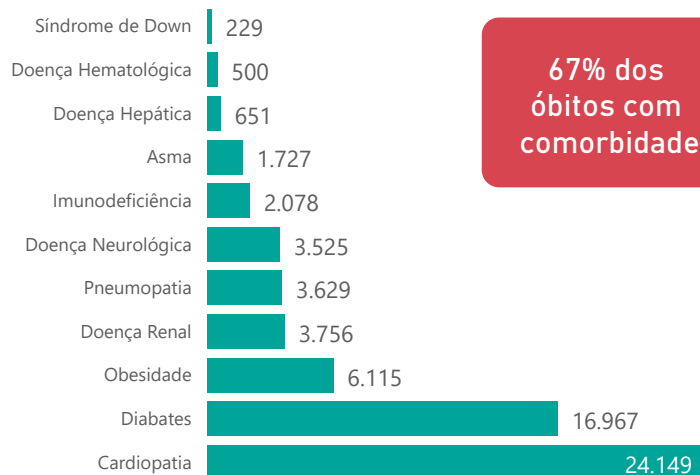
Notificações por Raça



Óbitos Registrados nas Últimas 24 Horas, por Data de Ocorrência



Comorbidade*



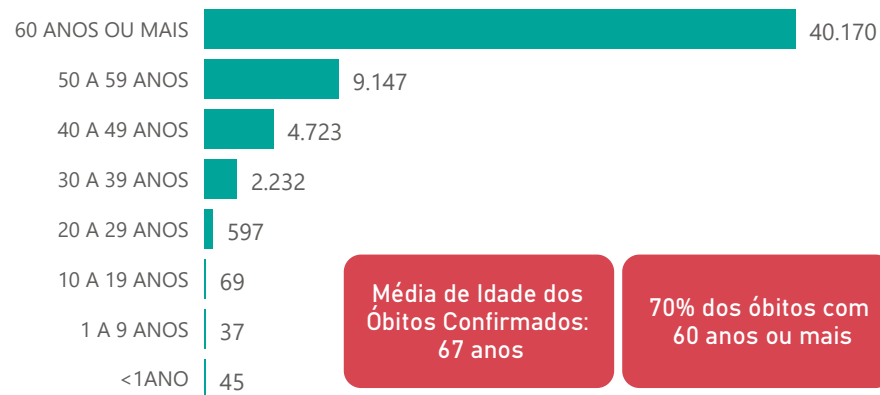
67% dos óbitos com comorbidade

Letalidade

2,2%
Nº de Municípios com Óbitos



Quantidade de Óbitos por Faixa Etária



Média de Idade dos Óbitos Confirmados: 67 anos

70% dos óbitos com 60 anos ou mais

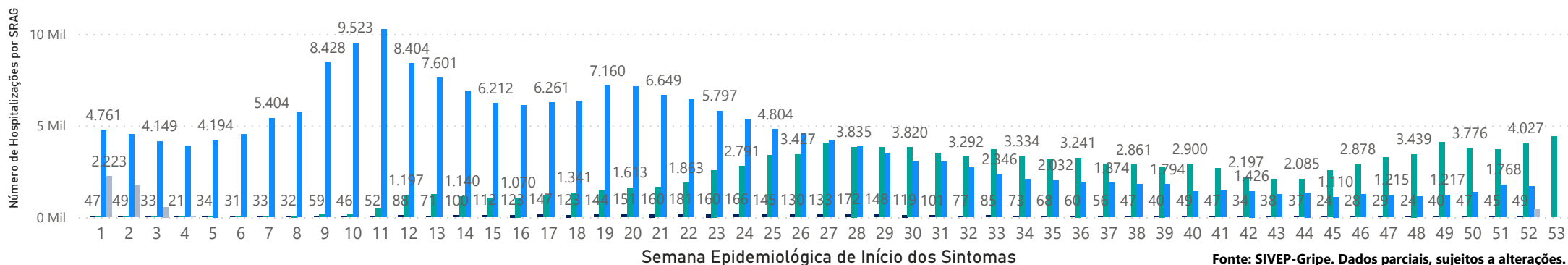
*Os casos que evoluíram a óbito podem ter mais de uma comorbidade.

4

HOSPITALIZAÇÕES POR SÍNDROME RESPIRATÓRIA AGUDA GRAVE (SRAG) 2019-2021

NÚMERO DE HOSPITALIZAÇÕES POR SÍNDROME RESPIRATÓRIA AGUDA GRAVE (SRAG) SEGUNDO SEMANA EPIDEMIOLÓGICA (SE) DE INÍCIO DE SINTOMAS, MG, 2019 - 2021

ANO ● 2019 ● 2020 ● 2021 ● 2022



Fonte: SIVEP-Gripe. Dados parciais, sujeitos a alterações.

5

DADOS LABORATORIAIS DE COVID-19, REDE PÚBLICA-MG 2020-2021



Fonte: GAL/FUNED. COES MINAS/COVID-19/SESMG. Dados parciais, sujeitos a alterações.

*Não apresentaram resultado que pode ser concluído como positivo ou negativo.

6

DADOS DE VACINAÇÃO

TOTAL DE DOSES APLICADAS EM MG

1ª DOSE

16.711.891

2ª DOSE

15.292.183

DOSE ÚNICA

501.429

DOSE DE REFORÇO

4.542.622

DOSES RECEBIDAS PELO MS



41.805.559

DOSES ENVIADAS PARA OS MUNICÍPIOS



38.328.294

Fonte: Localiza SUS. Dados parciais, sujeitos a alterações pelo Ministério da Saúde.

https://qsprod.saude.gov.br/extensions/DEMAS_C19VAC_Distr/EMAS_C19VAC_Distr.html

DISTRIBUIÇÃO DE CASOS E ÓBITOS CONFIRMADOS DA COVID-19 SEGUNDO LOCAL DE RESIDÊNCIA, MINAS GERAIS, 2020-2021

Local de Residência	Casos*	Óbitos	Doses 1 Aplicadas	Doses 2 Aplicadas	Local de Residência	Casos*	Óbitos	Doses 1 Aplicadas	Doses 2 Aplicadas	Local de Residência	Casos*	Óbitos	Doses 1 Aplicadas	Doses 2 Aplicadas
LAGOA DOURADA	1.371	14	10255	9827	PEDRA BONITA	444	8	5227	4783	SAO FRANCISCO	2.059	75	43066	32372
LAGOA FORMOSA	2.521	65	16259	15297	PEDRA DO ANTA	259	3	3015	3015	SAO FRANCISCO DE PAULA	554	13	5520	5455
LAGOA GRANDE	1.007	32	6987	5678	PEDRA DO INDAIA	367	7	3525	2954	SAO FRANCISCO DE SALES	1.034	32	4592	4046
LAGOA SANTA	7.357	136	47177	43842	PEDRA DOURADA	214	2	2224	2019	SAO FRANCISCO DO GLORIA	503	8	4001	3822
LAJINHA	2.758	48	15060	13600	PEDRALVA	514	14	9370	8957	SAO GERALDO	1.028	28	8018	7783
LAMBARI	2.808	41	16578	15547	PEDRAS DE MARIA DA CRUZ	181	13	6656	6032	SAO GERALDO DA PIEDADE	297	13	3080	2773
LAMIM	348	3	3134	3107	PEDRINOPOLIS	605	10	3015	2721	SAO GERALDO DO BAIXIO	243	7	2560	2363
LARANJAL	1.149	28	5360	5107	PEDRO LEOPOLDO	6.102	202	46593	44807	SAO GONCALO DO ABAETE	558	13	5796	4956
LASSANCE	714	6	5586	5004	PEDRO TEIXEIRA	25	0	1690	1685	SAO GONCALO DO PARA	555	24	9181	8150
LAVRAS	15.563	177	85018	81881	PEQUERI	355	8	2798	2528	SAO GONCALO DO RIO ABAIXO	1.818	27	12830	10897
LEANDRO FERREIRA	349	7	2778	2477	PEQUI	353	10	3584	2734	SAO GONCALO DO RIO PRETO	452	5	2774	2704
LEME DO PRADO	288	3	3391	3080	PERDIGAO	1.341	17	9401	7811	SAO GONCALO DO SAPUCAI	3.625	64	19529	18420
LEOPOLDINA	8.128	170	40868	37266	PERDIZES	2.444	27	13408	11718	SAO GOTARDO	5.468	94	32584	27363
LIBERDADE	258	9	4331	4155	PERDOES	3.301	37	16960	16748	SAO JOAO BATISTA DO GLORIA	1.384	32	6102	5936
LIMA DUARTE	1.449	49	14377	13984	PERIQUITO	638	25	5202	4466	SAO JOAO DA LAGOA	329	5	3741	3411
LIMEIRA DO OESTE	1.701	36	7052	6396	PESCADOR	538	6	2971	2617	SAO JOAO DA MATA	359	11	2515	2277
LONTRA	718	10	6629	6466	PIAU	222	14	2284	2216	SAO JOAO DA PONTE	558	24	19123	17914
LUISBURGO	523	17	5507	5309	PIEDADE DE CARATINGA	819	26	6445	6053	SAO JOAO DAS MISSOES	507	7	9979	8474
LUISLANDIA	252	2	4577	3728	PIEDADE DE PONTE NOVA	212	9	3150	3155	SAO JOAO DEL REI	12.425	228	77508	71622
LUMINARIAS	452	12	3792	3656	PIEDADE DO RIO GRANDE	517	10	4026	3888	SAO JOAO DO MANHUACU	925	30	8096	6747
LUZ	4.423	37	14699	13367	PIEDADE DOS GERAIS	78	5	4298	4315	SAO JOAO DO MANTENINHA	840	12	4452	3868
MACHACALIS	837	13	5233	4832	PIMENTA	1.176	22	7477	6846	SAO JOAO DO ORIENTE	947	26	6088	5169
MACHADO	6.209	98	31383	28868	PINGO-D'AGUA	470	13	3649	3182	SAO JOAO DO PACUI	65	3	3121	2957
MADRE DE DEUS DE MINAS	763	13	4612	4221	PINTOPOLIS	217	5	5587	4732	SAO JOAO DO PARAISO	2.200	22	16470	14518
MALACACHETA	1.620	28	13601	11658	PIRACEMA	101	16	5550	5362	SAO JOAO EVANGELISTA	1.126	20	12250	11838
MAMONAS	512	6	4654	4712	PIRAJUBA	859	27	5478	5009	SAO JOAO NEPOMUCENO	2.984	48	21164	19628
MANGA	1.555	18	14472	11979	PIRANGA	665	37	13175	12547	SAO JOAQUIM DE BICAS	1.849	112	22501	20319
MANHUACU	7.774	232	71343	68780	PIRANGUCU	727	15	4711	4745	SAO JOSE DA BARRA	1.237	18	6313	5280
MANHUMIRIM	2.343	49	16235	14932	PIRANGUINHINO	1.255	48	6448	5929	SAO JOSE DA LAPA	3.221	45	18991	17113
MAINTENA	3.414	78	18811	15128	PIRAPETINGA	3.136	36	8558	7933	SAO JOSE DA SAFIRA	433	13	2727	2597
MAR DE ESPANHA	1.895	45	10722	10451	PIRAPORA	7.834	102	42701	39600	SAO JOSE DA VARGINHA	281	1	4300	3914
MARAVILHAS	690	7	5604	4749	PIRAUBA	1.636	26	9412	8413	SAO JOSE DO ALEGRE	331	7	3200	3178
MARIA DA FE	2.064	47	11366	10812	PIRANGUI	2.705	102	20540	19033	SAO JOSE DO DIVINO	367	3	2654	2279
MARIANA	11.771	107	50733	48404	PIUMHI	7.133	118	29340	26164	SAO JOSE DO GOIABAL	491	15	4403	4040
MARILAC	345	10	3166	2859	PLANURA	2.117	49	8666	7954	SAO JOSE DO JACURI	344	3	5021	4665
MARIO CAMPOS	1.364	53	12305	10986	POCO FUNDO	2.346	12	14483	13488	SAO JOSE DO MANTIMENTO	261	3	2293	2099
MARIPA DE MINAS	508	12	2789	2860	POCOS DE CALDAS	18.692	512	136932	130667	SAO LOURENCO	7.656	162	37414	35316
MARLIERIA	398	17	3353	3352	POCRANE	838	10	7323	6960	SAO MIGUEL DO ANTA	670	13	5302	5335
MARMELOPOLIS	307	7	2632	2318	POMPEU	3.981	53	25103	22783	SAO PEDRO DA UNIAO	489	9	4074	3780
MARTINHO CAMPOS	1.699	39	11515	9905	PONTE NOVA	6.992	208	48402	46949	SAO PEDRO DO SUACUI	369	11	4138	3941
MARTINS SOARES	480	13	6165	5631	PONTO CHIQUE	336	14	3903	2468	SAO PEDRO DOS FERROS	447	15	6465	5578
MATA VERDE	603	8	5981	5478	PONTO DOS VOLANTES	499	21	8001	7209	SAO ROMAO	461	7	5993	5335
MATERLANDIA	236	2	3885	3267	PORTEIRINHA	3.314	67	29684	27221	SAO ROQUE DE MINAS	1.262	19	6277	5893
MATEUS LEME	7.036	96	28803	26616	PORTO FIRME	1.031	15	8044	7460	SAO SEBASTIAO DA BELA VISTA	716	15	5172	4400
MATHIAS LOBATO	367	12	2452	2065	POTE	1.552	19	11479	10136	SAO SEBASTIAO DA VARGEM ALEGRE	201	4	2543	2393
MATIAS BARBOSA	2.302	62	11308	10033	POUSO ALEGRE	24.681	466	130056	121908	SAO SEBASTIAO DO ANTA	471	13	5023	4405
MATIAS CARDOSO	363	12	7179	6589	POUSO ALTO	1.071	28	5785	5578	SAO SEBASTIAO DO MARANHAO	655	3	6886	5782
MATIPO	1.861	41	14678	11478	PRADOS	1.025	19	8256	7166	SAO SEBASTIAO DO OESTE	630	12	8155	6991
MATO VERDE	1.202	15	10470	9800	PRATA	3.914	109	23112	20970	SAO SEBASTIAO DO PARAISO	8.510	281	57621	51372
MATOZINHOS	4.970	113	30910	28321	PRATAPOLIS	1.123	25	7104	6806	SAO SEBASTIAO DO RIO PRETO	159	2	1385	1332
MATUTINA	274	7	3529	3464	PRATINHA	335	3	3137	3051	SAO SEBASTIAO DO RIO VERDE	390	4	1852	1768
MEDEIROS	271	1	3063	2910	PRESIDENTE BERNARDES	387	8	4352	3902	SAO THOME DAS LETRAS	724	6	5543	5089
MEDINA	1.222	26	15500	14974	PRESIDENTE JUSCELINO	173	6	3312	3295	SAO TIAGO	1.215	17	9371	9201
MENDES PIMENTEL	976	9	4611	4379	PRESIDENTE KUBITSCHEK	321	7	2802	2476	SAO TOMAS DE AQUINO	930	24	5899	5417
MERCES	444	21	8414	8028	PRESIDENTE OLEGARIO	1.582	34	14838	12527	SAO VICENTE DE MINAS	457	9	5929	5785
MESQUITA	444	7	4207	3818	PRUDENTE DE MORAIS	607	22	8328	7556	SAPUCAI-MIRIM	890	7	5459	4739
MINAS NOVAS	1.122	25	17839	17213	QUARTEL GERAL	235	3	2788	2670	SARDOA	503	10	4224	3337
MINDURI	281	9	3089	2811	QUELUZITO	151	5	2093	1871	SARZEDO	2.605	80	27074	25267
MIRABELA	1.105	22	9016	7620	RAPOSOS	1.977	44	12296	11078	SEM-PEIXE	203	6	2477	2326
MIRADOURO	971	13	7514	7110	RAUL SOARES	2.693	59	18894	18085	SENADOR AMARAL	890	11	4914	3577
MIRAI	1.970	18	10097	9427	RECREIO	1.013	19	7454	7076	SENADOR CORTES	450	4	1809	1826
MIRAVANIA	8	2	3281	3025	REDUTO	464	13	8923	5185	SENADOR FIRMINO	1.017	9	6356	6743
MOEDA	401	13	4563	3609	RESENDE COSTA	1.141	23	9231	8789	SENADOR JOSE BENTO	211	6	1514	1489
MOEMA	1.269	14	6324	4953	RESPLENDOR	2.205	58	12929	11794	SENADOR MODESTINO GONCALVES	278	8	3888	3580
MONJOLOS	60	3	1870	1773	RESSAQUINHA	414	11	4546	4050	SENHORA DE OLIVEIRA	305	8	4650	4533
MONSENHOR PAULO	1.103	10	7136	6536	RIACHINHO	776	10	5494	5001	SENHORA DO PORTO	172	1	3008	2598
MONTALVANIA	1.641	19	11462	9896	RIACHO DOS MACHADOS	642	8	6386	5398	SENHORA DOS REMEDIOS	610	17	8122	7515
MONTE ALEGRE DE MINAS	2.068	43	16194	13990	RIBEIRAO DAS NEVES	19.577	838	218704	185246	SERICITA	737	4	5549	4827
MONTE AZUL	1.785	35	16875	15772	RIBEIRAO VERMELHO	603	11	3237	2943	SERITINGA	167	2	1707	1694
MONTE BELO	1.873	36	12013	10531	RIO ACIMA	985	32	7809	7415	SERRA AZUL DE MINAS	224	0	3447	2847
MONTE CARMELO	7.185	180	38705	37535	RIO CASCA	1.249	46	10805	9566	SERRA DA SAUDADE	84	0	709	667
MONTE FORMOSO	384	7	3446	2675	RIO DO PRADO	489	7	3965	3744	SERRA DO SALITRE	1.846	42	11190	10123
MONTE SANTO DE MINAS	3.041	57	16657	15039	RIO DOCE	322	10	2771	2634	SERRA DOS AIMORES	606	10	5803	4968
MONTE SIAO	4.133	40	18755	16601	RIO ESPERA	362	11	4362	3476	SERRANIA	885	23	6216	5934
MONTES CLAROS	47.210	993	317635	293370	RIO MANSO	618	11	4570	4311	SERRANOPOLIS DE MINAS	245	2	3563	3289
MONTEZUMA	603	5	5237	4578	RIO NOVO	558	28	6687	6548	SERRANOS	109	1	1641	1617
MORADA NOVA DE MINAS	791	12	7402	7053	RIO PARANAIBA	2.256	29	12148	11401	SERRO	1.618	18	16800	15000
MORRO DA GARÇA	147	9	2074	1671	RIO PARDO DE MINAS	1.397	8	20873	16890	SETE LAGOAS	26.036	617	185312	174358
MORRO DO PILAR	204	5	2986	2420	RIO PRACICABA	2.717	28	13147	11970	SETE PIRACINHA	341	4	7371	6552
MUNHOZ	686	15	5113	4591	RIO POMBA	1.056	39	15054	13281	SILVEIRANIA	136	3	2082	2021
MURIAE	12.396	336	84591	76766	RIO PRETO	735	6	4104	3445	SILVIANOPOLIS	414	12	4588	4250
MUTUM	2.681	47	21108	17948	RIO VERMELHO	712	4	9498	8429	SIMAO PEREIRA	289	13	2496	2330
MUZAMBINHO	3.321	37	18688	17100	RITAPOLIS	400	13	4074	4031	SIMONESIA	1.513	44	15572	15378
NACIP RAYDAN	273	7	2150	1804	ROCHEDO DE MINAS	264	4	2045	2006	SOBRALIA	431	20	4296	3690
NANUQUE	4.839	132	28873	22091	RODEIRO	1.156	20	7105	5722	SOLEDADE DE MINAS	692	10	5373	3674
NAQUE	581	23	4281	3642	ROMARIA	533	9	2946	2861	TABULEIRO	370	13	3667	3503
NATALANDIA	361	8	3075	2803	ROSARIO DA LIMEIRA	326	7	4167	3548	TAIOBEIRAS	4.010	41	25133	20325
NATERCIA	645	8	4209	4077	RUBELITA	228	3	5699	4888	TAPARUBA	434	10		