

BOLETIM EPIDEMIOLÓGICO

COVID-19: Doença causada pelo coronavírus – 19

quinta-feira, 13 de janeiro de 2022



CENÁRIO EM MINAS GERAIS - COVID-19 CORONAVÍRUS

Total de Casos Confirmados

2.311.318

Casos em Acompanhamento

81.844

Casos Recuperados

2.172.706

Óbitos Confirmados

56.768

Fonte: Painel COVID-19 MG/Sala de Situação/SubVS/SES/MG. Dados parciais, sujeitos a alterações.

TOTAL DE CASOS CONFIRMADOS: soma dos casos confirmados que não evoluíram para óbito e dos óbitos confirmados por COVID-19.

CASOS RECUPERADOS: casos confirmados de COVID-19 que receberam alta hospitalar e/ou cumpriram isolamento domiciliar de 10 dias E estão há 72h assintomáticos (sem a utilização de medicamentos sintomáticos) E sem intercorrências.

CASOS EM ACOMPANHAMENTO: casos confirmados de COVID-19 que não evoluíram para óbito, cuja condição clínica permanece sendo acompanhada ou aguarda atualização pelos municípios.

ÓBITOS CONFIRMADOS: óbitos confirmados para COVID-19.



Nº de Casos Confirmados nas Últimas 24h

15.785



Nº de Óbitos Confirmados nas Últimas 24h*

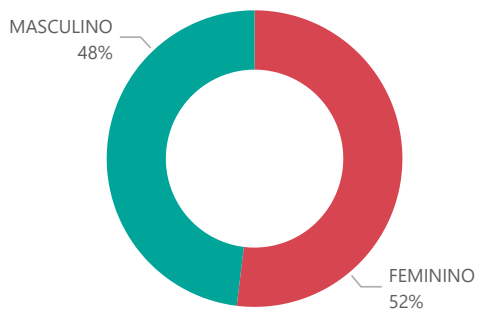
13

Observação: o número de casos e óbitos confirmados nas últimas 24h pode não retratar a ocorrência de novos casos no período, mas o total de casos notificados à SES/MG nas últimas 24h.

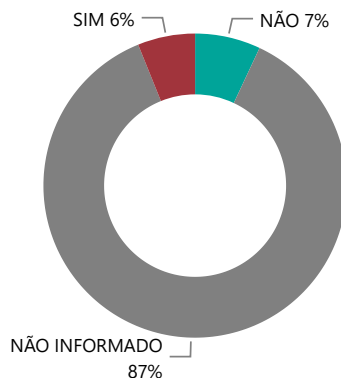
1

PERFIL EPIDEMIOLÓGICO DOS CASOS CONFIRMADOS DE COVID-19 QUE NÃO EVOLUÍRAM PARA ÓBITO, MG, 2020-2021

Quantidade de Casos por Sexo

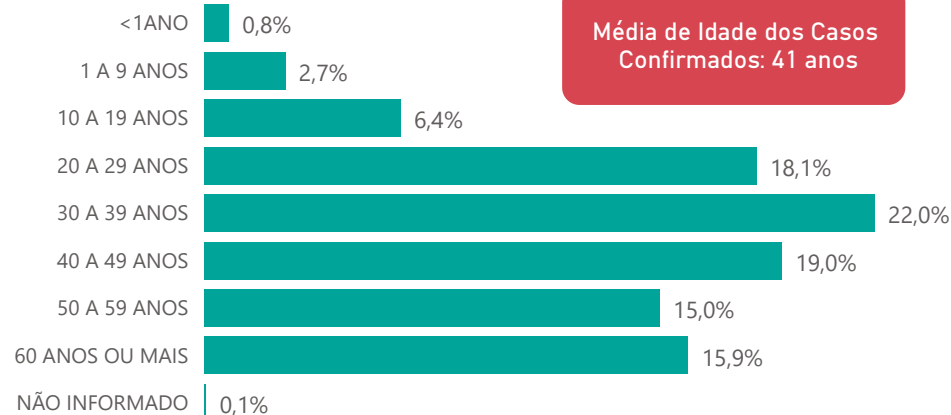


Apresenta Fator de Risco (Comorbidade*)

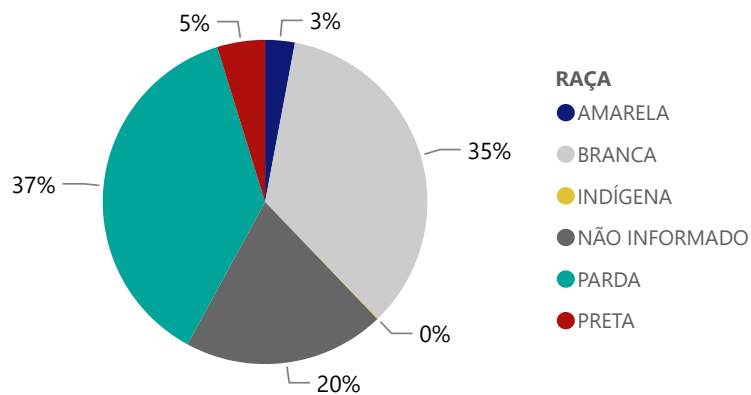


*Dados parciais, aguardando atualização dos municípios.

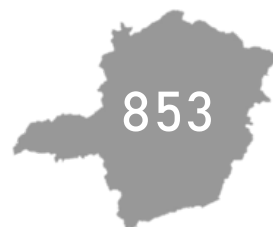
Quantidade de casos por Faixa Etária



Notificações por Raça



Municípios Afetados



CORONA VÍRUS



Fonte: Sala de Situação/SubVS/SES-MG; E-SUS VE; SIVEP-Gripe. Dados parciais, sujeitos a alterações.

2

DADOS DE HOSPITALIZAÇÃO E ISOLAMENTO DOMICILIAR DOS CASOS CONFIRMADOS DE COVID-19, MG, 2020-2021

Internados*



196.486

Isolamento Domiciliar

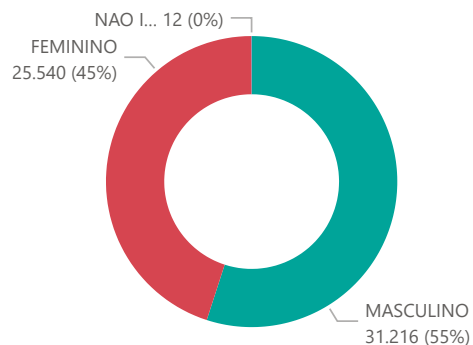


2.114.832

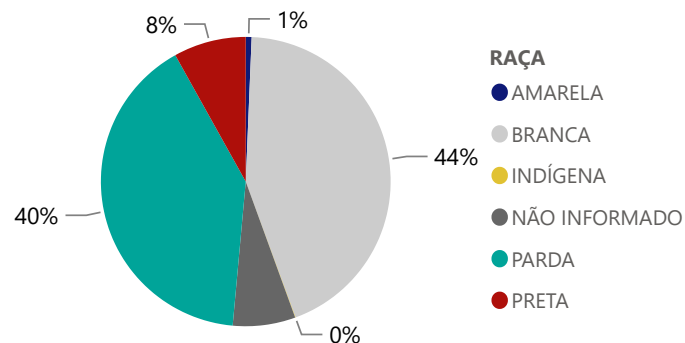
*Casos confirmados de COVID-19 que precisaram de internação hospitalar na rede pública ou privada de Minas Gerais. Dados cumulativos, registrados desde o início da pandemia.

Fonte: Painel COVID-19 MG/ Sala de Situação/SubVS/SES-MG; E-SUS VE; SIVEP-Gripe. Dados parciais, sujeitos a alterações.

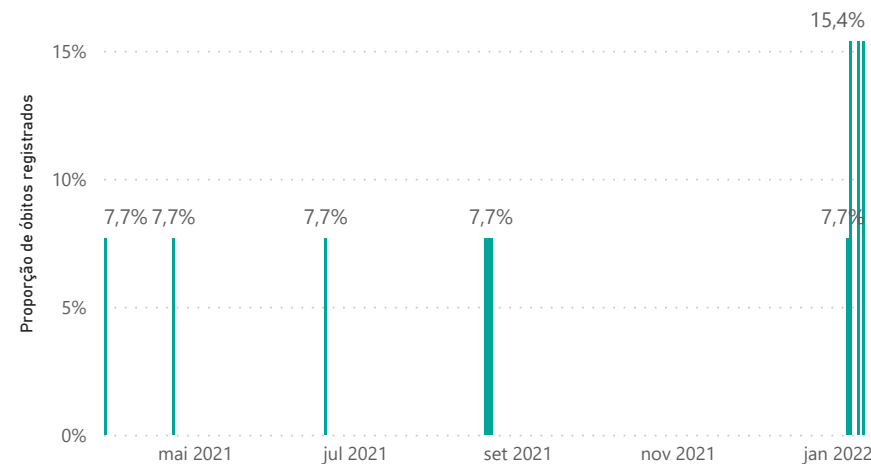
Quantidade de Óbitos por Sexo



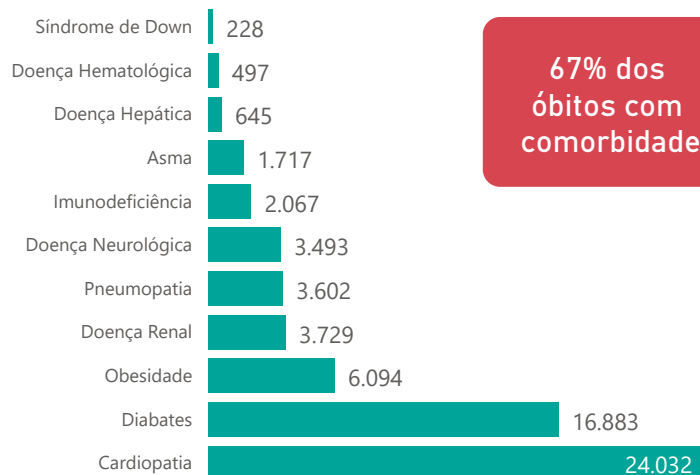
Notificações por Raça



Óbitos Registrados nas Últimas 24 Horas, por Data de Ocorrência



Comorbidade*



67% dos óbitos com comorbidade

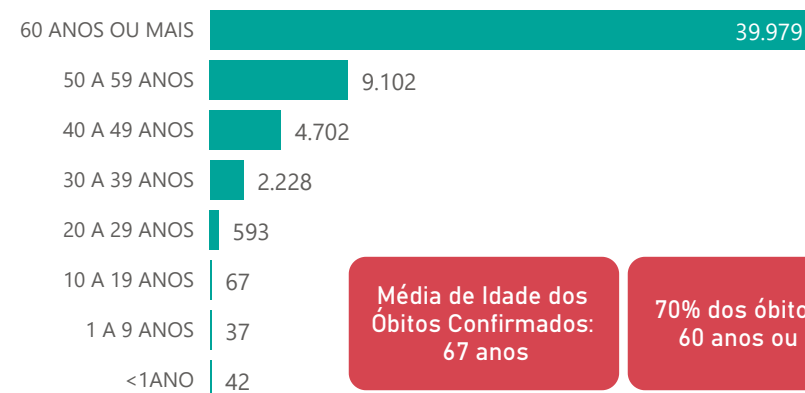
Letalidade

2,5%

Nº de Municípios com Óbitos



Quantidade de Óbitos por Faixa Etária



Média de Idade dos Óbitos Confirmados: 67 anos

70% dos óbitos com 60 anos ou mais

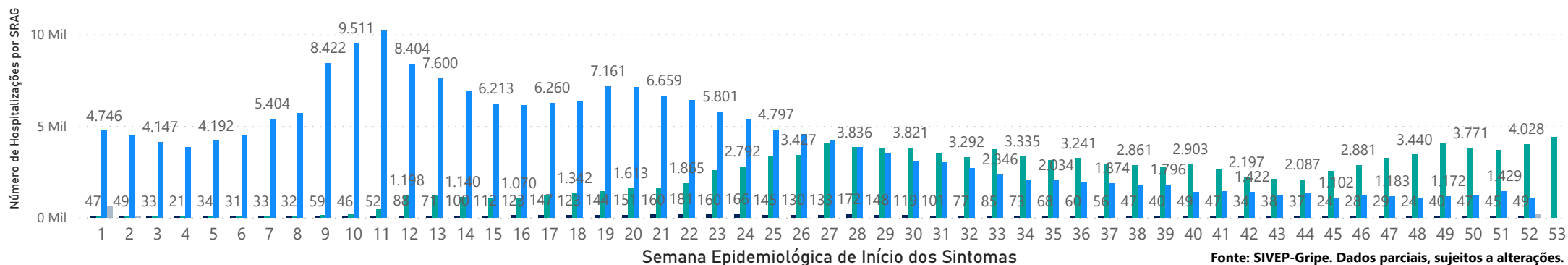
*Os casos que evoluíram a óbito podem ter mais de uma comorbidade.

4

HOSPITALIZAÇÕES POR SÍNDROME RESPIRATÓRIA AGUDA GRAVE (SRAG) 2019-2021

NÚMERO DE HOSPITALIZAÇÕES POR SÍNDROME RESPIRATÓRIA AGUDA GRAVE (SRAG) SEGUNDO SEMANA EPIDEMIOLÓGICA (SE) DE INÍCIO DE SINTOMAS, MG, 2019 - 2021

ANO ● 2019 ● 2020 ● 2021 ● 2022



Fonte: SIVEP-Gripe. Dados parciais, sujeitos a alterações.

5

DADOS LABORATORIAIS DE COVID-19, REDE PÚBLICA-MG 2020-2021



Fonte: GAL/FUNED. COES MINAS/COVID-19/SESMG. Dados parciais, sujeitos a alterações.

*Não apresentaram resultado que pode ser concluído como positivo ou negativo.

6

DADOS DE VACINAÇÃO

TOTAL DE DOSES APLICADAS EM MG

1ª DOSE

16.651.723

2ª DOSE

15.120.000

DOSE ÚNICA

501.758

DOSE DE REFORÇO

3.670.445

DOSES RECEBIDAS PELO MS



40.048.859

DOSES ENVIADAS PARA OS MUNICÍPIOS



38.328.222

Fonte: Localiza SUS. Dados parciais, sujeitos a alterações pelo Ministério da Saúde.

https://qsprod.saude.gov.br/extensions/DEMÁS_C19VAC_Distr/EMÁS_C19VAC_Distr.html

DISTRIBUIÇÃO DE CASOS E ÓBITOS CONFIRMADOS DA COVID-19 SEGUNDO LOCAL DE RESIDÊNCIA, MINAS GERAIS, 2020-2021

Local de Residência	Casos*	Óbitos	Doses 1 Aplicadas	Doses 2 Aplicadas	Local de Residência	Casos*	Óbitos	Doses 1 Aplicadas	Doses 2 Aplicadas	Local de Residência	Casos*	Óbitos	Doses 1 Aplicadas	Doses 2 Aplicadas
ABADIA DOS DOURADOS	638	20	6020	5553	CARAI	1.017	17	15206	13401	FELISBURGO	783	17	5380	4630
ABAETE	1.703	44	20136	18150	CARANAIBA	135	4	2715	2701	FELIXLANDIA	1.306	29	11374	10958
ABRE CAMPO	1.303	17	11025	9113	CARANDAI	2.238	56	19420	18615	FERNANDES TOURINHO	111	13	2438	2097
ACAIACA	231	12	3618	3138	CARANGOLA	4.280	128	26122	24770	FERROS	483	12	8463	7445
ACUCENA	773	38	6930	6602	CARATINGA	10.086	291	62625	56871	FERVEDOURO	1.283	18	8763	7428
AGUA BOA	645	12	9562	9658	CARBONITA	750	6	8171	6924	FLORESTAL	275	13	5632	5272
AGUA COMPRIDA	198	8	1819	1668	CAREACU	671	14	5473	5097	FORMIGA	11.912	271	57100	53716
AGUANIL	767	8	3850	3617	CARLOS CHAGAS	2.392	37	15638	14733	FORMOSO	254	10	5835	5260
AGUAS FORMOSAS	1.110	34	14453	13372	CARMESIA	249	1	2269	2019	FORTALEZA DE MINAS	461	8	2821	2823
AGUAS VERMELHAS	458	11	8921	8496	CARMO DA CACHOEIRA	823	18	9367	8586	FORTUNA DE MINAS	124	2	2768	2440
AIMORES	2.162	80	18195	16270	CARMO DA MATA	961	10	9708	9092	FRANCISCO BADARO	177	6	6158	5630
AIURUOCA	402	10	5214	4746	CARMO DE MINAS	1.045	28	10250	9390	FRANCISCO DUMONT	184	6	3637	3200
ALAGOA	455	8	2244	2594	CARMO DO CAJURU	1.501	56	18927	16517	FRANCISCO SA	1.031	48	16888	15225
ALBERTINA	304	11	2497	2199	CARMO DO PARANAIBA	3.444	122	25912	23448	FRANCISOPOLIS	333	3	4075	3800
ALEM PARAIBA	3.667	163	25727	12101	CARMO DO RIO CLARO	1.640	64	15949	15463	FREI GASPAR	609	14	4344	4048
ALFENAS	12.145	217	67494	56849	CARMOPO LIS DE MINAS	2.440	54	14679	13411	FREI INOCENCIO	807	29	6475	5132
ALFREDO VASCONCELOS	661	16	5192	5023	CARNEIRINHO	1.395	46	7659	7423	FREI LAGONEGRO	172	5	3001	2951
ALMENARA	4.516	53	27542	23107	CARRANCAS	538	10	3670	3488	FRONTEIRA	2.444	66	11323	9739
ALPERCATA	527	21	6039	4453	CARVALHOPOLIS	347	7	2988	2965	FRONTEIRA DOS VALES	353	10	3628	3293
ALPINOPOLIS	2.044	47	15429	14534	CARVALHOS	259	2	3718	3556	FRUTA DE LEITE	184	3	3715	3017
ALTEROSA	947	38	11013	10417	CASA GRANDE	124	4	1986	1911	FRUTAL	9.675	286	45917	41622
ALTO CAPARAO	430	9	4490	3917	CASCALHO RICO	232	4	2407	2344	FUNILANDIA	348	10	3713	3534
ALTO JEQUITIBA	998	12	6968	6432	CASSIA	1.859	58	13979	13147	GALILEIA	550	25	4642	3706
ALTO RIO DOCE	647	29	9980	9382	CATAGUASES	8.474	268	54443	50021	GAMELEIRAS	314	5	3725	3368
ALVARENGA	535	6	3692	3273	CATAS ALTAS	614	13	4422	4311	GLAUCILANDIA	182	7	2511	2360
ALVINOPOLIS	907	23	12380	12374	CATAS ALTAS DA NORUEGA	127	4	3247	2799	GOIABEIRA	270	8	2417	2090
ALVORADA DE MINAS	301	3	3324	3111	CATUJI	564	8	5328	4597	GOIANA	331	6	3521	3182
AMPARO DO SERRA	173	8	4023	3750	CATUTI	266	4	3861	3538	GONCALVES	428	8	3703	3534
ANDRADAS	4.315	125	32219	29332	CAXAMBU	2.097	57	17445	15041	GONZAGA	390	16	4181	3633
ANDRELANDIA	190	16	9777	9125	CEDRO DO ABAETE	45	0	1131	1044	GOUVEIA	945	35	9500	8570
ANGELANDIA	271	4	5881	4387	CENTRAL DE MINAS	696	36	4819	4805	GOVERNADOR VALADARES	33.227	1.342	205759	172746
ANTONIO CARLOS	892	17	9098	8646	CENTRALINA	1.304	54	7816	6391	GRAO MOGOL	767	12	10900	8500
ANTONIO DIAS	582	27	7324	6876	CHACARA	260	10	3298	2825	GRUPIARA	124	4	1239	1163
ANTONIO PRADO DE MINAS	161	5	1540	1508	CHALE	748	12	4644	3297	GUANHAES	3.507	50	26078	25340
ARACAI	103	1	2086	1886	CHAPADA DO NORTE	353	3	8042	7487	GUAPE	1.320	43	11158	10488
ARACITABA	84	11	1739	1736	CHAPADA GAUCHA	1.532	18	9310	8185	GUARACIABA	587	32	8095	7703
ARACUAI	2.228	54	26455	25234	CHIADOR	340	8	2290	2155	GUARACIAMAMA	214	6	3865	3779
ARAGUARI	20.131	474	86490	85590	CIPOTANEA	539	23	4921	4760	GUARANESIA	2.488	36	15957	14055
ARANTINA	266	6	2745	2020	CLARAVAL	625	4	3614	3651	GUARANI	952	7	6315	5116
ARAPONGA	703	12	6987	6042	CLARO DOS POCOES	538	11	6049	5723	GUARARA	575	18	3134	2990
ARAPORA	2.095	41	6028	5380	CLAUDIO	4.216	67	24460	22197	GUARDA-MOR	800	13	6036	5760
ARAPUA	303	3	2568	2535	COIMBRA	585	12	6108	5657	GUAXUPE	7.580	159	40319	37866
ARAUJOS	933	14	7161	6499	COLLUNA	542	9	6938	6666	GUIDOVAL	859	20	6081	5448
ARAXA	17.028	246	87376	79067	COMENDADOR GOMES	413	5	2550	2384	GUIMARANIA	1.091	17	6246	6169
ARCEBURGO	1.358	34	7047	6827	COMERCINHO	446	6	5631	5171	GUIRICEMA	1.070	33	6805	6470
ARCOS	6.604	140	34318	32852	CONCEICAO DA APARECIDA	1.073	10	8612	7228	GURINHATA	552	5	4992	4028
AREADO	1.387	33	10610	10347	CONCEICAO DA BARRA DE MINAS	286	6	3125	2706	HELIODORA	714	16	5070	4559
ARGIRITA	287	10	2258	2106	CONCEICAO DAS ALAGOAS	4.840	142	19236	18510	IAPU	1.284	37	7612	7406
ARICANDUVA	191	0	4063	3757	CONCEICAO DAS PEDRAS	202	4	2412	2320	IBERTIOGA	267	13	4268	4165
ARINOS	1.425	30	12807	11173	CONCEICAO DE IPANEMA	413	4	3700	3050	IBIA	2.766	57	18699	16874
ASTOLFO DUTRA	1.490	28	10447	9325	CONCEICAO DO MATO DENTRO	3.309	38	19541	18852	IBIAI	309	11	5389	4950
ATALEIA	1.327	10	10543	8664	CONCEICAO DO PARA	374	11	5262	4771	IBIRACATU	217	3	4344	3804
AUGUSTO DE LIMA	305	11	3815	3632	CONCEICAO DO RIO VERDE	1.359	26	9392	6430	IBIRACI	1.259	25	9174	8687
BAEPENDI	2.005	33	14306	14019	CONCEICAO DOS OUROS	1.068	36	8935	8799	IBIRITE	9.518	410	132452	115780
BALDIM	668	22	6606	5661	CONEGO MARINHO	142	2	5041	4153	IBITIURA DE MINAS	621	5	3036	2904
BAMBUI	2.841	34	18962	17023	CONFINS	533	17	11477	6560	IBITURUNA	410	1	2550	2457
BANDEIRA	477	10	3785	3305	CONGONHAL	1.429	29	10056	8209	ICARAI DE MINAS	418	3	7035	6621
BANDEIRA DO SUL	746	15	5056	4794	CONGONHAS	8.651	110	47972	43520	IGARAPE	3.262	103	33933	30174
BARAO DE COCAIS	5.039	79	25572	24447	CONGONHAS DO NORTE	92	4	3916	3680	IGARATINGA	1.067	15	8338	8093
BARAO DE MONTE ALTO	346	13	4317	4070	CONQUISTA	930	16	5667	5237	IGUATAMA	677	11	6088	5361
BARBACENA	9.721	312	108554	102148	CONSELHEIRO LAFAIETE	16.193	289	100706	93903	IUACI	621	14	5312	5135
BARRA LONGA	476	13	4961	4849	CONSELHEIRO PENA	2.319	54	15739	12795	ILICINEA	922	29	10360	9869
BARROSO	2.232	59	16835	15681	CONSOLACAO	100	4	1523	1312	IMBE DE MINAS	392	10	4813	3823
BELA VISTA DE MINAS	1.015	25	7891	6970	CONTAGEM	48.092	1.947	489897	443583	INCONFIDENTES	630	12	6001	5900
BELMIRO BRAGA	249	4	2750	2634	COQUEIRAL	813	24	7512	7391	INDAIBIRA	451	1	5239	4173
BELO HORIZONTE	294.605	7.092	2149128	1987505	CORACAO DE JESUS	804	22	19422	14817	INDIANOPOLIS	962	7	4973	5017
BELO ORIENTE	2.762	74	18435	15771	CORDISBURGO	397	17	6303	5865	INGAI	186	7	2359	2360
BELO VALE	1.081	12	7603	6712	CORDISLANDIA	308	3	2506	2365	INHAPIM	2.149	68	18267	16799
BERILO	152	1	9400	8606	CORINTO	1.713	53	18526	16702	INHAUMA	734	22	4956	4779
BERIZAL	260	1	3741	3406	COROACI	555	17	6863	6446	INIMUTABA	581	17	5717	5270
BERTOPOPOLIS	492	5	3536	2746	COROMANDEL	2.391	91	23135	21564	IPABA	1.853	55	12218	11140
BETIM	31.584	1.379	334957	312202	CORONEL FABRICIANO	14.384	356	73350	70935	IPANEMA	2.886	70	15411	13452
BIAS FORTES	115	4	3065	2755	CORONEL MURTA	399	8	6589	6245	IPATINGA	33.532	924	190448	167143
BICAS	1.697	48	11267	11240	CORONEL PACHECO	209	10	2499	2287	IPIACU	583	7	3226	2978
BIQUINHAS	173	4	2180	2080	CORONEL XAVIER CHAVES	356	4	2927	2882	IPUIUNA	1.465	43	7149	7313
BOA ESPERANCA	5.144	145	32054	31593	CORREGO DANTA	185	7	2465	2398	IRAI DE MINAS	891	15	5298	5216
BOCAINA DE MINAS	198	7	3942	3852	CORREGO DO BOM JESUS	544	8	3224	3032	ITABIRA	24.090	384	90289	70384
BOCAIUVA	3.000	72	37494	33326	CORREGO FUNDO	832	8	5492	4911	ITABIRINHA	1.135	43	7686	7372
BOM DESPACHO	6.216	115	41818	37038	CORREGO NOVO	340	13	2184	1749	ITABIRITO	14.185	163	46198	42173
BOM JARDIM DE MINAS	584	5	5868	5909	COUTO DE MAGALHAES DE MINAS	155	7	3736	3163	ITACAMBIRA	199	3	3250	3001
BOM JESUS DA PENHA	754	20	3723	3681	CRISOLITA	263	3	4096	3541	ITACARAMBI	795	18	11675	10360
BOM JESUS DO AMPARO	308	8	4830	4453	CRISTAIS	1.658	30	9884	9365	ITAGUARA	2.425	32	11657	10659
BOM JESUS DO GALHO	783	38	10953	9371	CRISTALIA	431	3	3868	3443	ITAIPE	379	6	8372	6082
BOM REPOUSO	1.244	28	9801	8808	CRISTIANO OTONI	474	18	4155	3747	ITAUBA	11.310	425	77533	71074
BOM SUCESSO	1.417	28	14229	13661	CRISTINA	714	9	8081	7818	ITAMARANDIBA	2.667	28	24964	19289
BONFIM	512	18	6799	6444	CRUCILANDIA	591	8	4932	4429	ITAMARATI DE MINAS	723	6	3584	3564
BONFINOPOLIS DE MINAS	626	14	4074	3875	CRUZEIRO DA FORTALEZA	410	7	3613	3372	ITAMBACURI	892	28	16578	13802
BONITO DE MINAS	131	1	7088	6775	CRUZILIA	1.589	42	12776	12323	ITAMBE DO MATO DENTRO	105	5	1832	1734
BORDA DA MATA	2.339	57	14671	13707	CUPARAQUE	579	9	3349	2934	ITAMOGI	1.381	45	8824	857

DISTRIBUIÇÃO DE CASOS E ÓBITOS CONFIRMADOS DA COVID-19 SEGUNDO LOCAL DE RESIDÊNCIA, MINAS GERAIS, 2020-2021

Local de Residência	Casos*	Óbitos	Doses 1 Aplicadas	Doses 2 Aplicadas	Local de Residência	Casos*	Óbitos	Doses 1 Aplicadas	Doses 2 Aplicadas	Local de Residência	Casos*	Óbitos	Doses 1 Aplicadas	Doses 2 Aplicadas
LAGOA DOURADA	1.165	14	10247	9786	PEDRA BONITA	418	8	5092	3336	SAO FRANCISCO	1.943	75	43024	31934
LAGOA FORMOSA	2.279	65	16190	15171	PEDRA DO ANTA	203	3	3005	3013	SAO FRANCISCO DE PAULA	493	13	5515	5033
LAGOA GRANDE	931	32	6903	5477	PEDRA DO INDAIA	326	7	3525	2954	SAO FRANCISCO DE SALES	914	32	4592	4031
LAGOA SANTA	6.489	136	47060	43406	PEDRA DOURADA	213	2	2250	1858	SAO FRANCISCO DO GLORIA	462	8	3993	3800
LAJINHÁ	2.673	48	15000	13200	PEDRALVA	514	14	9313	8923	SAO GERALDO	1.028	28	8007	7757
LAMBARI	2.342	41	16533	15429	PEDRAS DE MARIA DA CRUZ	181	13	6646	5984	SAO GERALDO DA PIEDADE	262	13	3079	2753
LAMIM	250	3	3131	3088	PEDRINOPOLIS	516	10	3012	2708	SAO GERALDO DO BAIXIO	235	7	2537	2366
LARANJAL	850	28	5286	5071	PEDRO LEOPOLDO	5.660	202	46593	44807	SAO GONCALO DO ABAETE	477	13	5772	4900
LASSANCE	568	6	5494	4540	PEDRO TEIXEIRA	25	0	1690	1690	SAO GONCALO DO PARA	555	24	9136	8057
LAVRAS	12.071	174	84778	80916	PEQUERI	279	8	2795	2520	SAO GONCALO DO RIO ABAIXO	1.639	27	12821	10845
LEANDRO FERREIRA	317	7	2775	2467	PEQUI	348	10	3584	2734	SAO GONCALO DO RIO PRETO	286	5	2770	2682
LEME DO PRADO	176	3	3395	3125	PERDIGAO	1.342	16	8842	7122	SAO GONCALO DO SAPUCAI	3.083	63	19520	17959
LEOPOLDINA	6.337	167	40800	36877	PERDIZES	1.921	27	13408	11718	SAO GOTARDO	4.622	94	33500	27138
LIBERDADE	258	9	4400	4212	PERDOES	2.439	37	16894	16497	SAO JOAO BATISTA DO GLORIA	1.220	32	6092	5917
LIMA DUARTE	1.024	49	14366	13975	PERIQUITO	611	25	5192	4412	SAO JOAO DA LAGOA	297	5	3728	3345
LIMEIRA DO OESTE	1.367	36	7023	6340	PESCADOR	511	6	2950	2555	SAO JOAO DA MATA	325	11	2473	2257
LONTRA	715	10	6629	6424	PIAU	177	14	2284	2203	SAO JOAO DA PONTE	541	24	19100	17776
LUISEBURGO	459	17	5489	5232	PIEDADE DE CARATINGA	765	26	6390	5882	SAO JOAO DAS MISSOES	507	7	9973	8193
LUISLANDIA	242	2	4556	3472	PIEDADE DE PONTE NOVA	212	9	3138	3141	SAO JOAO DEL REI	10.577	228	77508	71622
LUMINARIAS	364	12	3788	3647	PIEDADE DO RIO GRANDE	419	10	4021	3884	SAO JOAO DO MANHUACU	913	30	8087	6665
LUZ	3.329	37	14683	13135	PIEDADE DOS GERAIS	78	5	4241	4299	SAO JOAO DO MANTENINHA	840	12	4449	3840
MACHACALIS	709	13	5223	4799	PIMENTA	1.015	22	7457	6821	SAO JOAO DO ORIENTE	900	26	6044	5052
MACHADO	5.018	98	31309	28571	PINGO-D'AGUA	420	13	3647	3139	SAO JOAO DO PACUI	60	3	3114	2913
MADRE DE DEUS DE MINAS	728	13	4612	4220	PINTOPOLIS	205	4	5572	4588	SAO JOAO DO PARAISO	1.816	21	16253	13345
MALACACHETA	1.514	28	13581	11411	PIRACEMA	101	16	5519	5329	SAO JOAO EVANGELISTA	1.083	20	12241	11799
MAMONAS	462	6	4618	4618	PIRAJUABA	761	27	5422	4980	SAO JOAO NEPOMUCENO	2.841	47	21093	19324
MANGA	1.555	18	14405	11808	PIRANGA	629	36	13171	12521	SAO JOAQUIM DE BICAS	1.814	111	22501	20319
MANHUACU	7.509	231	70901	67764	PIRANGUCU	543	15	4675	4671	SAO JOSE DA BARRA	948	18	6265	4917
MANHUMIRIM	2.246	49	16146	14747	PIRANGUINHO	1.026	48	6444	5919	SAO JOSE DA LAPA	2.745	45	18971	16948
MAINTENA	3.306	78	18759	14938	PIRAPETINGA	2.602	35	8501	7823	SAO JOSE DA SAFIRA	426	13	2716	2563
MAR DE ESPANHA	1.524	45	10698	10422	PIRAPORA	7.055	102	42616	39245	SAO JOSE DA VARGINHA	247	1	3623	2745
MARAVILHAS	690	7	5604	4749	PIRAUBA	1.636	26	9408	8407	SAO JOSE DO ALEGRE	269	7	3190	3152
MARIA DA FE	1.671	46	11346	10762	PITANGUI	2.484	102	20427	18821	SAO JOSE DO DIVINO	367	3	2649	2269
MARIANA	11.025	106	50733	48404	PIUMHI	6.061	118	29246	25988	SAO JOSE DO GOIABAL	437	15	4367	3964
MARILAC	304	10	3166	2859	PLANURA	1.911	49	8666	7954	SAO JOSE DO JACURI	344	3	4953	4607
MARIO CAMPOS	1.347	53	12275	10811	POCO FUNDO	1.829	12	14371	13366	SAO JOSE DO MANTIMENTO	251	3	2289	2081
MARIPA DE MINAS	376	12	2785	2841	POCOS DE CALDAS	15.362	509	136138	127561	SAO LOURENCO	6.506	158	37327	34883
MARLIERIA	384	17	3350	3336	POCRANE	802	10	7320	6929	SAO MIGUEL DO ANTA	603	13	5302	5335
MARMELOPOLIS	241	7	2573	2225	POMPEU	3.636	53	24977	22575	SAO PEDRO DA UNIAO	404	9	4069	3775
MARTINHO CAMPOS	1.443	37	11492	9832	PONTE NOVA	6.658	208	48359	46796	SAO PEDRO DO SUACUI	348	11	4121	3899
MARTINS SOARES	465	13	6156	5601	PONTO CHIQUE	333	13	3903	2424	SAO PEDRO DOS FERROS	439	15	6460	5511
MATA VERDE	579	8	5981	5478	PONTO DOS VOLANTES	499	21	8042	7154	SAO ROMAO	434	7	5985	5287
MATERLANDIA	236	2	3871	3034	PORTEIRINHA	3.098	67	29660	26974	SAO ROQUE DE MINAS	920	19	6277	5893
MATEUS LEME	6.832	95	28715	26576	PORTO FIRME	815	15	8042	7446	SAO SEBASTIAO DA BELA VISTA	634	15	5114	4339
MATHIAS LOBATO	347	11	2455	2023	POTE	1.220	19	11470	10033	SAO SEBASTIAO DA VARGEM ALEGRE	201	4	2542	2385
MATIAS BARBOSA	2.042	62	11308	10033	POUSO ALEGRE	24.681	466	129416	119527	SAO SEBASTIAO DO ANTA	469	13	5009	4378
MATIAS CARDOSO	332	12	7159	6319	POUSO ALTO	934	28	5761	5555	SAO SEBASTIAO DO MARANHAO	542	3	6877	5751
MATIPO	1.633	41	14597	11342	PRADOS	888	19	8245	7094	SAO SEBASTIAO DO OESTE	506	12	8146	6924
MATO VERDE	1.177	15	10370	9362	PRATA	3.465	109	22873	20781	SAO SEBASTIAO DO PARAISO	7.406	281	57528	51087
MATOZINHOS	3.868	113	30795	27583	PRATAPOLIS	777	25	7084	6754	SAO SEBASTIAO DO RIO PRETO	141	2	1385	1332
MATUTINA	248	7	3520	3456	PRATINHA	303	3	3136	3046	SAO SEBASTIAO DO RIO VERDE	340	4	1849	1759
MEDEIROS	271	1	3023	2744	PRESIDENTE BERNARDES	304	8	4341	3791	SAO THOME DAS LETRAS	482	6	5512	4785
MEDINA	1.222	26	15706	14884	PRESIDENTE JUSCELINO	162	6	3312	3289	SAO TIAGO	1.017	17	9313	8996
MENDES PIMENTEL	858	9	4551	4345	PRESIDENTE KUBITSCHEK	250	7	2798	2452	SAO TOMAS DE AQUINO	498	24	5888	5399
MERCES	444	21	8382	7955	PRESIDENTE OLEGARIO	1.226	33	14749	12156	SAO VICENTE DE MINAS	404	9	5922	5770
MESQUITA	438	7	4203	3771	PRUDENTE DE MORAIS	607	22	8328	7556	SAPUCAI-MIRIM	635	7	5440	4718
MINAS NOVAS	977	25	17822	17133	QUARTEL GERAL	173	3	2786	2655	SARDOA	494	10	4218	3290
MINDURI	200	9	3093	2902	QUELUZITO	119	5	2077	1861	SARZEDO	2.405	79	27065	24870
MIRABELA	1.083	22	9016	7620	RAPOSOS	1.977	44	12292	11059	SEM-PEIXE	189	6	2473	2323
MIRADOURO	855	13	7486	7059	RAUL SOARES	2.573	59	18889	18085	SENADOR AMARAL	861	11	4914	3577
MIRAI	1.886	18	10081	9348	RECREIO	868	19	7452	7047	SENADOR CORTES	289	4	1807	1817
MIRAVANIA	8	2	3270	2979	REDUTO	442	13	6042	2891	SENADOR FIRMINO	944	9	6356	6526
MOEDA	401	13	4559	3605	RESENDE COSTA	732	23	9206	8759	SENADOR JOSE BENTO	187	6	1514	1489
MOEMA	1.088	14	6324	4953	RESPLENDOR	2.145	58	12911	11706	SENADOR MODESTINO GONCALVES	195	8	3875	3265
MONJOLOS	60	3	1868	1736	RESSAQUINHA	340	11	4543	4027	SENHORA DE OLIVEIRA	296	8	4647	4508
MONSENHOR PAULO	952	10	7027	6473	RIACHINHA	688	10	5489	4967	SENHORA DO PORTO	118	1	3007	2578
MONTALVANIA	1.578	19	11454	9826	RIACHO DOS MACHADOS	600	8	6367	5303	SENHORA DOS REMEDIOS	481	17	8059	7477
MONTE ALEGRE DE MINAS	1.906	43	16159	13857	RIBEIRAO DAS NEVES	19.461	834	218481	184211	SERICITA	734	4	5533	4767
MONTE AZUL	1.735	35	16875	15734	RIBEIRAO VERMELHO	453	11	3185	2904	SERITINGA	125	2	1688	1690
MONTE BELO	1.451	36	11950	10490	RIO ACIMA	985	32	7809	7415	SERRA AZUL DE MINAS	195	0	3436	2798
MONTE CARMELO	5.498	180	38620	37336	RIO CASCA	1.117	46	10805	9522	SERRA DA SAUDADE	79	0	707	667
MONTE FORMOSO	384	7	3446	2675	RIO DO PRADO	439	7	3963	3716	SERRA DO SALITRE	1.587	42	11153	9761
MONTE SANTO DE MINAS	2.271	56	16572	14888	RIO DOCE	289	10	2757	2626	SERRA DOS AIMORES	600	10	5763	4894
MONTE SIAO	3.266	40	18687	16432	RIO ESPERA	362	11	4355	3467	SERRANIA	830	23	6196	5709
MONTES CLAROS	44.362	991	315540	287919	RIO MANSO	537	11	4545	4290	SERRANOPOLIS DE MINAS	240	2	3562	3245
MONTEZUMA	579	5	5255	4557	RIO NOVO	502	28	6679	6483	SERRANOS	72	1	1621	1611
MORADA NOVA DE MINAS	698	12	7402	7053	RIO PARANAIBA	1.965	29	12014	11259	SERRO	1.377	18	16800	15000
MORRO DA GARÇA	111	9	2074	1671	RIO PARDO DE MINAS	1.359	8	20853	16683	SETE LAGOAS	23.597	613	184194	171305
MORRO DO PILAR	204	5	2976	2400	RIO PIRACICABA	2.517	28	12846	11958	SETE PIRACINHA	255	3	7349	6348
MUNHOZ	637	15	5083	4498	RIO POMBA	1.056	39	14895	13022	SILVEIRANIA	111	3	2081	2020
MURIAE	11.626	336	84565	76229	RIO PRETO	541	6	4098	3428	SILVIANOPOLIS	337	12	4575	4192
MUTUM	2.370	47	21108	16871	RIO VERMELHO	602	4	9498	8429	SIMAO PEREIRA	289	13	2494	2319
MUZAMBINHO	2.312	36	18500	16168	RITAPOLIS	320	13	4073	3992	SIMONESIA	1.432	44	15473	15059
NACIP RAYDAN	256	7	2143	1788	ROCHEDO DE MINAS	247	4	2022	2000	SOBRALIA	412	20	4131	3613
NANUQUE	4.682	132	28873	22091	RODEIRO	977	19	7104	5698	SOLEDADE DE MINAS	418	10	5290	3620
NAQUE	581	23	4274	3591	ROMARIA	448	9	2946	2861	TABULEIRO	287	13	3663	3434
NATALANDIA	341	8	3056	2770	ROSARIO DA LIMEIRA	270	7	4162	3489	TAIOBEIRAS	3.813	40	25007	19230
NATERCIA	543	8	4209	4055	RUBELITA	198	3	5688	4726	TAPARUBA	357	10	2539	2038
NAZARENO														