

BOLETIM EPIDEMIOLÓGICO

COVID-19: Doença causada pelo coronavírus – 19

sexta-feira, 11 de fevereiro de 2022



CENÁRIO EM MINAS GERAIS - COVID-19

Total de Casos Confirmados

2.982.471

Casos em Acompanhamento

233.562

Casos Recuperados

2.690.563

Óbitos Confirmados

58.346

Fonte: Painel COVID-19 MG/Sala de Situação/SubVS/SES/MG. Dados parciais, sujeitos a alterações.

TOTAL DE CASOS CONFIRMADOS: soma dos casos confirmados que não evoluíram para óbito e dos óbitos confirmados por COVID-19.

CASOS RECUPERADOS: casos confirmados de COVID-19 que receberam alta hospitalar e/ou cumpriram isolamento domiciliar de 10 dias E estão há 72h assintomáticos (sem a utilização de medicamentos sintomáticos) E sem intercorrências.

CASOS EM ACOMPANHAMENTO: casos confirmados de COVID-19 que não evoluíram para óbito, cuja condição clínica permanece sendo acompanhada ou aguarda atualização pelos municípios.

ÓBITOS CONFIRMADOS: óbitos confirmados para COVID-19.



Nº de Casos Confirmados nas Últimas 24h

22.464



Nº de Óbitos Confirmados nas Últimas 24h*

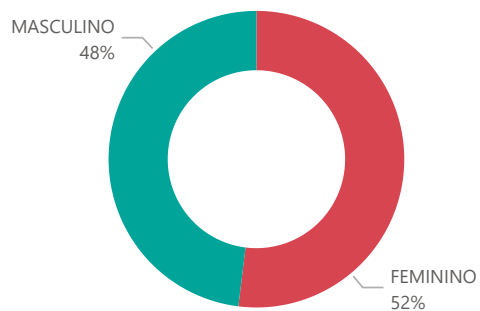
143

Observação: o número de casos e óbitos confirmados nas últimas 24h pode não retratar a ocorrência de novos casos no período, mas o total de casos notificados à SES/MG nas últimas 24h.

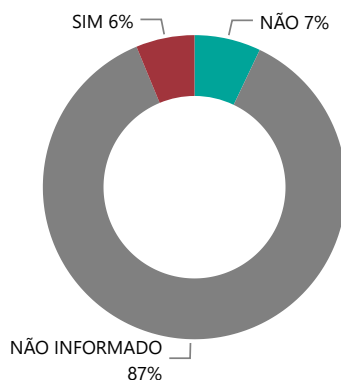
1

PERFIL EPIDEMIOLÓGICO DOS CASOS CONFIRMADOS DE COVID-19 QUE NÃO EVOLUÍRAM PARA ÓBITO, MG, 2020-2021

Quantidade de Casos por Sexo

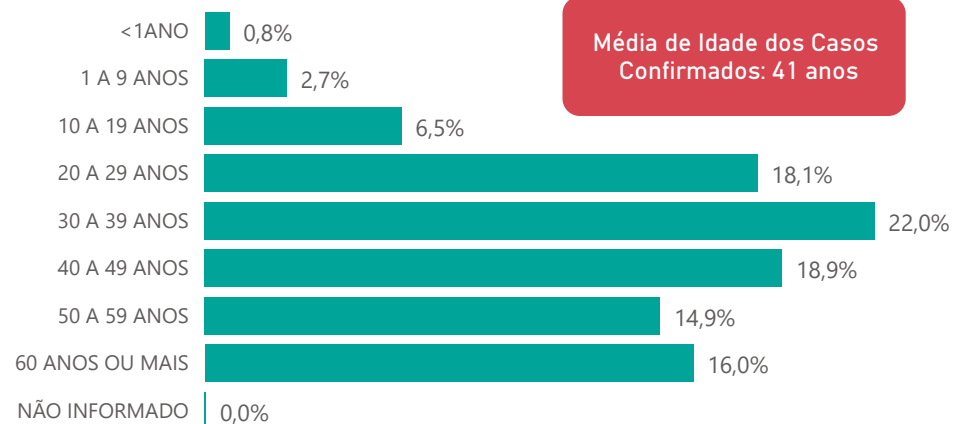


Apresenta Fator de Risco (Comorbidade*)

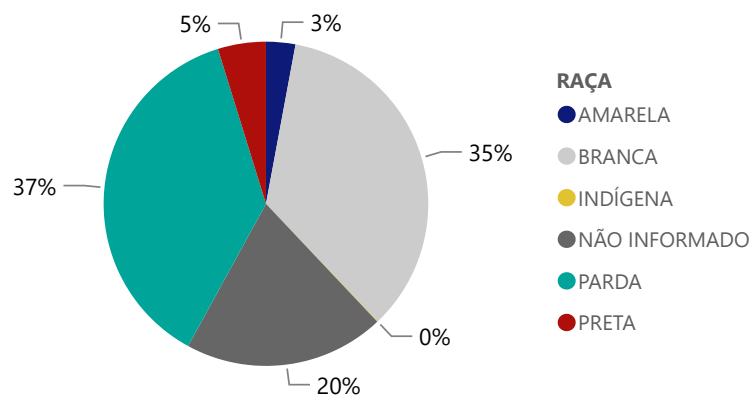


*Dados parciais, aguardando atualização dos municípios.

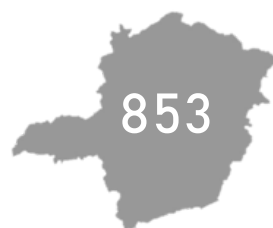
Quantidade de casos por Faixa Etária



Notificações por Raça



Municípios Afetados



CORONA VÍRUS



2

DADOS DE HOSPITALIZAÇÃO E ISOLAMENTO DOMICILIAR DOS CASOS CONFIRMADOS DE COVID-19, MG, 2020-2021

Internados*



204.174

Isolamento Domiciliar



2.778.297

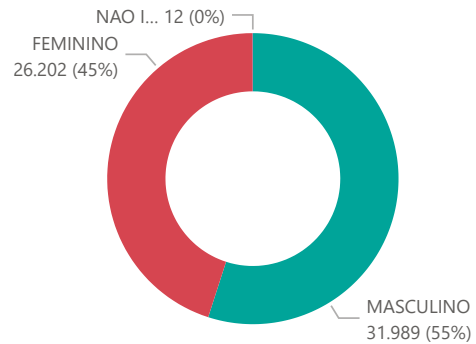
*Casos confirmados de COVID-19 que precisaram de internação hospitalar na rede pública ou privada de Minas Gerais. Dados cumulativos, registrados desde o início da pandemia.

Fonte: Painel COVID-19 MG/ Sala de Situação/SubVS/SES-MG; E-SUS VE; SIVEP-Gripe. Dados parciais, sujeitos a alterações.

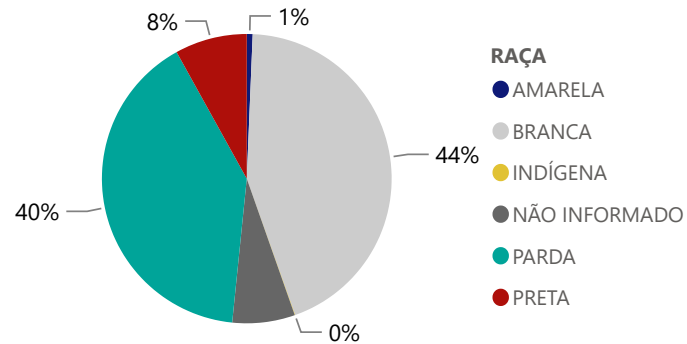
Fonte: Sala de Situação/SubVS/SES-MG; E-SUS VE; SIVEP-Gripe. Dados parciais, sujeitos a alterações.

PERFIL EPIDEMIOLÓGICO DOS ÓBITOS CONFIRMADOS DE COVID-19, MG, 2020-2021

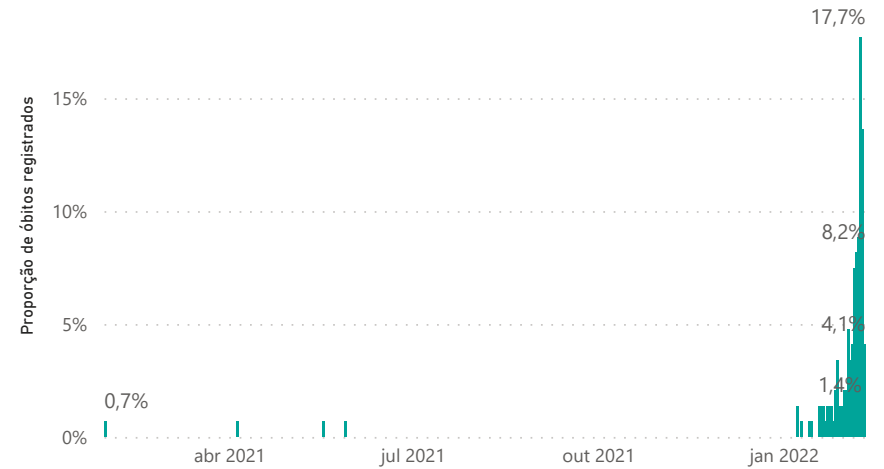
Quantidade de Óbitos por Sexo



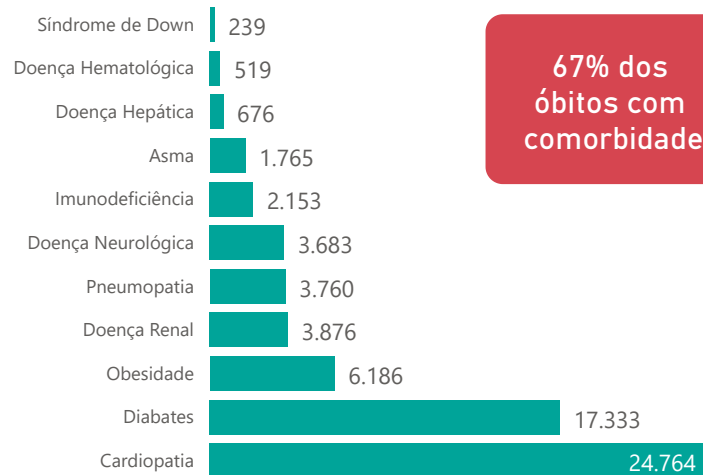
Notificações por Raça



Óbitos Registrados nas Últimas 24 Horas, por Data de Ocorrência



Comorbidade*

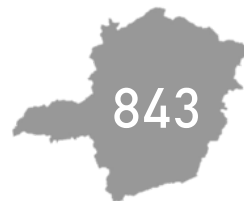


67% dos óbitos com comorbidade

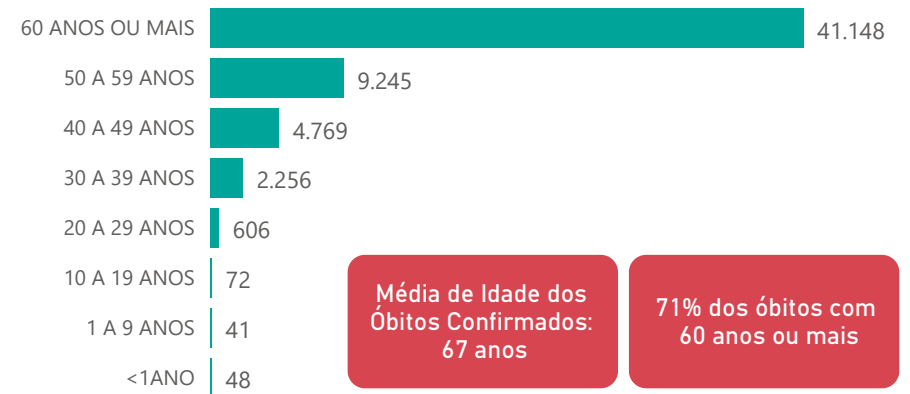
Letalidade

2,0%

Nº de Municípios com Óbitos



Quantidade de Óbitos por Faixa Etária



Média de Idade dos Óbitos Confirmados: 67 anos

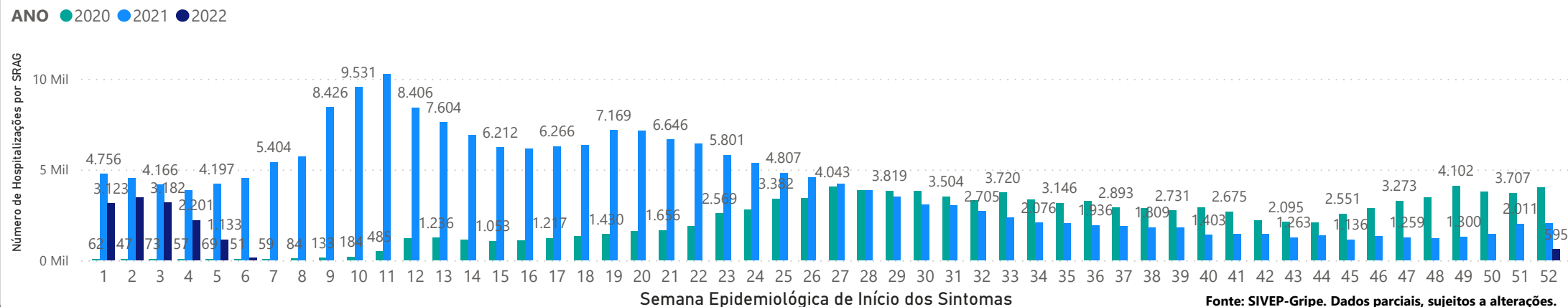
71% dos óbitos com 60 anos ou mais

*Os casos que evoluíram a óbito podem ter mais de uma comorbidade.

4

HOSPITALIZAÇÕES POR SÍNDROME RESPIRATÓRIA AGUDA GRAVE (SRAG) 2019-2021

NÚMERO DE HOSPITALIZAÇÕES POR SÍNDROME RESPIRATÓRIA AGUDA GRAVE (SRAG) SEGUNDO SEMANA EPIDEMIOLÓGICA (SE) DE INÍCIO DE SINTOMAS, MG, 2019 - 2021



5

DADOS LABORATORIAIS DE COVID-19, REDE PÚBLICA-MG 2020-2021



Fonte: GAL/FUNED. COES MINAS/COVID-19/SESMG. Dados parciais, sujeitos a alterações.

*Não apresentaram resultado que pode ser concluído como positivo ou negativo.

6

DADOS DE VACINAÇÃO

TOTAL DE DOSES APLICADAS EM MG

1ª DOSE

16.889.348

2ª DOSE

15.478.286

DOSE ÚNICA

500.862

DOSE DE REFORÇO

5.761.370

DOSES RECEBIDAS PELO MS



44.801.279

DOSES ENVIADAS PARA OS MUNICÍPIOS



38.362.545

Fonte: Localiza SUS. Dados parciais, sujeitos a alterações pelo Ministério da Saúde.

https://qsprod.saude.gov.br/extensions/DEMAS_C19VAC_Distr/EMAS_C19VAC_Distr.html

DISTRIBUIÇÃO DE CASOS E ÓBITOS CONFIRMADOS DA COVID-19 SEGUNDO LOCAL DE RESIDÊNCIA, MINAS GERAIS, 2020-2021

Local de Residência	Casos*	Óbitos	Doses 1 Aplicadas	Doses 2 Aplicadas	Local de Residência	Casos*	Óbitos	Doses 1 Aplicadas	Doses 2 Aplicadas	Local de Residência	Casos*	Óbitos	Doses 1 Aplicadas	Doses 2 Aplicadas
ABADIA DOS DOURADOS	1.088	20	6.045	5636	CARAI	1.128	20	15.631	13761	FELISBURGO	1.176	17	5.400	4821
ABAETE	2.536	45	20.149	18249	CARANAIBA	227	4	2.716	2702	FELIXLANDIA	1.847	30	11.452	11038
ABRE CAMPO	1.637	18	11.275	9769	CARANDAI	2.748	56	19.484	18816	FERNANDES TOURINHO	232	14	2.497	2186
ACAIACA	258	12	3.677	3226	CARANGOLA	5.194	128	26.790	25199	FERROS	707	14	8.524	7607
ACUCENA	795	38	6.995	6702	CARATINGA	11.829	293	62.920	58861	FERVEDOURO	1.398	18	8.774	7480
AGUA BOA	886	12	9.945	9855	CARBONITA	1.115	6	8.171	6924	FLORESTAL	275	13	5.804	5384
AGUA COMPRIDA	272	9	1.822	1905	CAREACU	847	16	5.269	5231	FORMIGA	17.564	277	58.741	54746
AGUANIL	1.020	8	3.871	3638	CARLOS CHAGAS	2.731	38	15.689	14645	FORMOSO	310	10	5.871	5485
AGUAS FORMOSAS	1.455	36	14.982	13489	CARMESIA	273	1	2.270	2034	FORTALEZA DE MINAS	641	9	2.826	2842
AGUAS VERMELHAS	555	11	9.475	8711	CARMO DA CACHOEIRA	1.350	22	9.948	8848	FORTUNA DE MINAS	124	2	2.772	2500
AIMORES	2.996	79	18.992	16951	CARMO DA MATA	1.272	11	10.078	9172	FRANCISCO BADARO	256	6	6.171	5858
AIURUOCA	676	11	5.241	4820	CARMO DE MINAS	1.322	29	10.297	9579	FRANCISCO DUMONT	278	6	3.673	3330
ALAGOA	567	8	2.260	2623	CARMO DO CAJURU	1.499	58	18.643	16924	FRANCISCO SA	1.175	48	16.951	15690
ALBERTINA	604	11	2.513	2301	CARMO DO PARANAIBA	4.499	124	26.172	24550	FRANCISOPOLIS	405	3	4.184	3865
ALEM PARAIBA	5.304	168	25.926	21755	CARMO DO RIO CLARO	3.366	74	16.030	15732	FREI GASPAR	715	14	4.359	4117
ALFENAS	15.107	233	67.694	57600	CARMOPOLIS DE MINAS	3.677	57	14.746	13823	FREI INOCENCIO	985	31	6.748	5217
ALFREDO VASCONCELOS	1.026	16	5.196	5087	CARNEIRINHO	2.121	48	7.692	7547	FREI LAGONEGRO	205	5	3.235	2985
ALMENARA	6.368	58	27.542	23107	CARRANCAS	785	10	3.869	3569	FRONTEIRA	2.955	66	11.361	9966
ALPERCATA	561	22	6.070	4941	CARVALHOPOLIS	558	7	2.997	2983	FRONTEIRA DOS VALES	601	10	3.679	3408
ALPINOPOLIS	3.384	48	15.499	14853	CARVALHOS	419	2	3.545	3581	FRUTA DE LEITE	225	3	3.751	3181
ALTEROSA	1.352	41	11.013	10417	CASA GRANDE	126	4	1.992	1933	FRUTAL	13.482	287	46.413	43259
ALTO CAPARAO	505	9	4.525	3995	CASCALHO RICO	353	4	2.617	2378	FUNILANDIA	354	11	3.934	3610
ALTO JEQUITIBA	1.215	13	6.979	6474	CASSIA	2.527	61	14.061	13346	GALILEIA	549	26	4.828	3896
ALTO RIO DOCE	765	29	10.138	9588	CATAGUASES	12.375	268	54.724	51198	GAMELEIRAS	358	5	3.889	3402
ALVARENGA	535	6	3.912	3353	CATAS ALTAS	764	13	4.444	4436	GLAUCILANDIA	252	7	2.514	2419
ALVINOPOLIS	1.682	23	12.427	12503	CATAS ALTAS DA NORUEGA	175	4	3.260	2820	GOIABEIRA	422	8	2.436	2169
ALVORADA DE MINAS	436	3	3.339	3176	CATUJI	734	8	5.427	4758	GOIANA	615	6	3.531	3304
AMPARO DO SERRA	231	9	4.031	3776	CATUTI	365	4	3.912	3614	GONCALVES	675	8	3.851	3618
ANDRADAS	6.049	129	32.368	29703	CAXAMBU	2.757	61	17.631	15990	GONZAGA	453	16	4.202	3733
ANDRELANDIA	190	16	9.999	9150	CEDRO DO ABAETE	94	0	1.143	1074	GOUVEIA	1.023	35	9.510	8626
ANGELANDIA	271	4	5.940	5016	CENTRAL DE MINAS	711	36	4.961	4949	GOVERNADOR VALADARES	39.276	1.382	211.687	177748
ANTONIO CARLOS	1.424	19	9.177	8863	CENTRALINA	1.661	54	7.829	6456	GRAO MOGOL	994	13	10.920	10200
ANTONIO DIAS	682	28	7.352	7034	CHACARA	259	11	3.203	2871	GRUPIARA	147	4	1.240	1165
ANTONIO PRADO DE MINAS	161	5	1.540	1520	CHALE	1.007	12	4.734	3313	GUANHAES	4.035	50	26.150	25647
ARACAI	102	2	2.097	1894	CHAPADA DO NORTE	528	3	8.062	7581	GUAPE	1.954	46	11.335	10582
ARACITABA	98	11	1.743	1741	CHAPADA GAUCHA	1.647	18	9.345	8399	GUARACIABA	886	33	8.107	7736
ARACUAI	3.033	57	26.469	25335	CHIADOR	476	8	2.298	2195	GUARACIAMA	264	6	4.130	3871
ARAGUARI	25.166	488	87.193	88061	CIPOTANEA	664	23	4.960	4886	GUARANESIA	4.290	39	16.566	14373
ARANTINA	417	6	2.747	2066	CLARAVAL	942	4	3.637	3690	GUARANI	1.395	8	6.329	5285
ARAPONGA	891	12	7.313	6082	CLARO DOS POCOES	715	11	6.093	5799	GUARARA	575	18	3.143	3084
ARAPORA	2.571	42	6.295	5692	CLAUDIO	4.215	68	24.496	22352	GUARDA-MOR	1.340	13	6.080	5833
ARAPUA	414	3	2.683	2563	COIMBRA	758	12	6.121	5709	GUAXUPE	11.366	167	40.532	38514
ARAUJOS	933	14	7.351	6711	COLLUNA	751	10	7.017	6884	GUIDOVAL	1.390	22	6.148	5607
ARAXA	28.168	260	87.935	80498	COMENDADOR GOMES	558	5	2.613	2533	GUIMARANIA	1.451	17	6.264	6192
ARCEBURGO	1.912	34	7.075	6910	COMERCINHO	556	6	5.634	5218	GURICEMA	1.579	33	6.824	6613
ARCOS	9.433	140	34.436	33436	CONCEICAO DA APARECIDA	1.326	11	8.811	7804	GURINHATA	845	5	5.003	4118
AREADO	2.129	33	10.965	10553	CONCEICAO DA BARRA DE MINAS	504	7	3.139	2996	HELIODORA	1.005	18	5.094	4592
ARGIRITA	505	12	2.300	2201	CONCEICAO DAS ALAGOAS	5.655	144	19.311	18862	IAPU	1.284	37	7.791	7407
ARICANDUVA	299	0	4.084	3826	CONCEICAO DAS PEDRAS	312	4	2.474	2346	IBERTIOGA	469	13	4.286	4266
ARINOS	1.878	30	12.855	11481	CONCEICAO DE IPANEMA	504	4	3.735	3315	IBIA	3.960	60	18.411	17294
ASTOLFO DUTRA	1.992	29	10.482	9463	CONCEICAO DO MATO DENTRO	3.724	38	19.624	19348	IBIAI	723	11	5.419	5102
ATALEIA	1.446	12	10.566	8715	CONCEICAO DO PARA	498	11	5.295	4842	IBIRACATU	240	3	4.344	3845
AUGUSTO DE LIMA	316	11	3.827	3682	CONCEICAO DO RIO VERDE	1.807	28	12.937	9502	IBIRACI	1.820	27	9.212	8817
BAEPENDI	2.733	36	14.367	14265	CONCEICAO DOS OUROS	1.318	36	8.980	8928	IBIRITE	11.542	418	133.467	116418
BALDIM	692	23	6.394	5884	CONEGO MARINHO	184	2	5.051	4399	IBITIURA DE MINAS	852	5	3.052	2923
BAMBUI	4.443	40	19.001	17248	CONFINS	533	17	11.483	6771	IBITURUNA	527	1	2.550	2457
BANDEIRA	565	10	3.833	3309	CONGONHAL	2.260	30	10.105	8424	ICARAI DE MINAS	439	5	7.364	6774
BANDEIRA DO SUL	1.111	15	5.070	4505	CONGONHAS	10.439	111	49.289	45339	IGARAPE	3.901	104	36.609	31340
BARAO DE COCAIS	6.177	81	26.568	24447	CONGONHAS DO NORTE	295	4	4.144	3619	IGARATINGA	1.463	15	8.448	8301
BARAO DE MONTE ALTO	372	15	4.329	4101	CONQUISTA	1.345	18	5.667	5237	IGUATAMA	942	11	6.110	5475
BARBACENA	12.390	323	108.987	104144	CONSELHEIRO LAFAIETE	20.203	292	100.706	94087	IUACI	835	19	5.693	5232
BARRA LONGA	551	13	4.965	4860	CONSELHEIRO PENA	2.876	57	15.785	13021	ILICINEA	1.450	30	10.917	10044
BARROSO	4.354	62	16.941	16036	CONSOLACAO	167	4	1.523	1425	IMBE DE MINAS	554	10	4.890	4344
BELA VISTA DE MINAS	1.174	25	7.927	7143	CONTAGEM	62.502	2.004	492.755	453737	INCONFIDENTES	1.107	12	6.370	5955
BELMIRO BRAGA	575	4	2.771	2673	COQUEIRAL	1.148	24	7.818	7430	INDAIBIRA	451	1	5.239	4173
BELO HORIZONTE	317.034	7.227	2.160.290	2020598	CORACAO DE JESUS	1.080	22	19.819	15237	INDIANOPOLIS	1.235	7	5.026	5052
BELO ORIENTE	3.075	74	19.291	16400	CORDISBURGO	397	17	6.877	6494	INGAI	251	7	2.499	2371
BELO VALE	1.270	13	7.675	6788	CORDISLANDIA	431	3	2.690	2385	INHAPIM	2.598	69	18.490	17005
BERILO	317	1	9.542	8788	CORINTO	2.597	54	18.596	16989	INHAUMA	941	22	4.963	4814
BERIZAL	295	2	3.754	3459	COROACI	720	20	7.332	6622	INIMUTABA	657	19	5.812	5374
BERTOPOPOLIS	634	6	3.554	3100	COROMANDEL	4.193	93	24.062	21959	IPABA	1.984	57	12.290	11378
BETIM	40.884	1.396	336.486	316512	CORONEL FABRICIANO	14.377	363	75.481	71934	IPANEMA	3.583	75	15.461	13665
BIAS FORTES	115	4	3.077	2833	CORONEL MURTA	535	8	6.600	6278	IPATINGA	41.733	938	195.866	171113
BICAS	3.085	49	11.704	11455	CORONEL PACHECO	209	10	2.500	2304	IPIACU	830	7	3.276	3070
BIQUINHAS	217	4	2.148	2119	CORONEL XAVIER CHAVES	632	4	2.932	2892	IPUIUNA	1.951	43	7.177	7429
BOA ESPERANCA	6.968	147	32.108	32117	CORREGO DANTA	353	7	2.520	2421	IRAI DE MINAS	891	15	5.359	5296
BOCAINA DE MINAS	377	7	3.985	3902	CORREGO DO BOM JESUS	791	8	3.402	3049	ITABIRA	28.658	394	90.638	73094
BOCAIUVA	3.833	72	37.571	35063	CORREGO FUNDO	951	8	5.499	5210	ITABIRINHA	1.317	44	8.486	7612
BOM DESPACHO	8.927	115	40.792	34821	CORREGO NOVO	365	14	2.315	1834	ITABIRITO	15.760	166	46.550	43202
BOM JARDIM DE MINAS	929	5	5.923	5948	COUTO DE MAGALHAES DE MINAS	302	7	3.737	3185	ITACAMBIRA	336	3	3.259	3030
BOM JESUS DA PENHA	1.010	20	3.744	3699	CRISOLITA	286	3	4.101	3578	ITACARAMBI	883	19	11.845	11845
BOM JESUS DO AMPARO	474	8	4.830	4453	CRISTAIS	2.133	30	10.257	9490	ITAGUARA	3.634	32	12.083	11075
BOM JESUS DO GALHO	900	38	11.274	9553	CRISTALIA	446	3	3.905	3558	ITAIPE	443	7	8.431	6561
BOM REPOUSO	1.791	30	10.173	9124	CRISTIANO OTONI	612	18	4.305	3883	ITAJUBA	15.571	448	77.911	72188
BOM SUCESSO	1.799	30	14.230	13670	CRISTINA	1.295	9	8.031	7877	ITAMARANDIBA	4.411	33	26.479	23475
BONFIM	709	18	6.953	6486	CRUCILANDIA	911	8	5.059	4499	ITAMARATI DE MINAS	1.121	6	3.592	3576
BONFINOPOLIS DE MINAS	829	14	4.084	3932	CRUZEIRO DA FORTALEZA	660	7	3.6						

DISTRIBUIÇÃO DE CASOS E ÓBITOS CONFIRMADOS DA COVID-19 SEGUNDO LOCAL DE RESIDÊNCIA, MINAS GERAIS, 2020-2021

Local de Residência	Casos*	Óbitos	Doses 1 Aplicadas	Doses 2 Aplicadas
LAGOA DOURADA	1.611	14	10.245	9920
LAGOA FORMOSA	2.768	66	16.301	15385
LAGOA GRANDE	1.397	32	7.018	6332
LAGOA SANTA	9.200	137	47.445	44438
LAJINHA	3.179	48	15.500	15100
LAMBARI	3.523	43	16.616	15764
LAMIM	411	4	3.242	3118
LARANJAL	1.283	28	5.493	5140
LASSANCE	809	6	5.586	5004
LAVRAS	20.114	183	85.229	82468
LEANDRO FERREIRA	456	7	2.777	2677
LEME DO PRADO	310	3	3.401	3113
LEOPOLDINA	10.296	179	40.942	37784
LIBERDADE	258	9	4.283	4159
LIMA DUARTE	1.966	50	14.389	14016
LIMEIRA DO OESTE	2.117	36	7.261	6460
LONTRA	813	10	6.816	6497
LUISBURGO	626	17	5.508	5310
LUISLANDIA	302	2	4.594	3944
LUMINARIAS	578	12	3.934	3661
LUZ	4.854	37	14.721	13517
MACHACALIS	837	13	5.285	4925
MACHADO	7.491	107	32.657	29015
MADRE DE DEUS DE MINAS	856	14	4.613	4230
MALACACHETA	1.682	28	13.680	11890
MAMONAS	566	6	4.684	4743
MANGA	1.555	18	14.519	12181
MANHUACU	8.223	234	72.719	68780
MANHUMIRIM	2.634	49	16.207	15102
MAINTENA	3.679	79	19.265	15353
MAR DE ESPANHA	2.245	45	10.867	10560
MARAVILHAS	690	7	5.042	4261
MARIA DA FE	2.280	48	11.385	10917
MARIANA	14.140	106	50.733	48404
MARILAC	403	10	3.273	2958
MARIO CAMPOS	1.463	53	12.333	11087
MARIIPA DE MINAS	621	12	2.887	2866
MARLIERIA	398	17	3.415	3363
MARMELOPOLIS	310	7	2.678	2334
MARTINHO CAMPOS	2.111	40	11.537	10022
MARTINS SOARES	567	13	6.172	5661
MATA VERDE	692	9	5.981	5478
MATERLANDIA	236	2	3.893	3299
MATEUS LEME	7.524	97	29.827	27123
MATHIAS LOBATO	427	13	2.539	2101
MATIAS BARBOSA	2.879	64	11.678	10232
MATIAS CARDOSO	449	12	7.189	6912
MATIPO	2.227	41	14.771	11720
MATO VERDE	1.493	15	10.535	9800
MATOZINHOS	6.352	115	31.081	28546
MATUTINA	301	7	3.544	3485
MEDEIROS	453	2	3.071	2924
MEDINA	1.221	27	15.772	15131
MENDES PIMENTEL	1.044	11	4.695	4429
MERCES	444	21	8.667	8074
MESQUITA	475	8	4.214	3838
MINAS NOVAS	1.261	25	17.876	17352
MINDURI	363	10	3.089	2811
MIRABELA	1.270	22	9.125	8037
MIRADOURO	1.036	13	7.562	7182
MIRAI	2.366	18	10.118	9403
MIRAVANIA	8	2	3.281	3039
MOEDA	401	13	4.563	3609
MOEMA	1.593	14	6.324	4953
MONJOLOS	60	3	1.870	1773
MONSENHOR PAULO	1.302	10	7.446	6596
MONTALVANIA	1.776	19	11.472	9994
MONTE ALEGRE DE MINAS	2.309	43	16.220	14176
MONTE AZUL	2.037	35	16.875	15848
MONTE BELO	2.195	37	12.055	10578
MONTE CARMELO	8.625	182	38.770	37692
MONTE FORMOSO	384	7	3.446	2675
MONTE SANTO DE MINAS	3.560	60	17.166	15162
MONTE SIAO	5.008	43	19.477	16767
MONTES CLAROS	47.895	999	318.934	298667
MONTEZUMA	667	5	5.249	4622
MORADA NOVA DE MINAS	981	12	7.472	7253
MORRO DA GARÇA	190	9	2.107	2054
MORRO DO PILAR	204	5	2.990	2439
MUNHOZ	785	15	5.136	4653
MURIAE	14.491	351	84.706	77562
MUTUM	3.177	47	21.610	18278
MUZAMBINHO	4.127	42	19.021	17226
NACIP RAYDAN	349	7	2.154	1804
NANUQUE	5.884	133	28.475	23671
NAQUE	581	23	4.289	3728
NATALANDIA	392	8	3.077	2860
NATERCIA	802	8	4.222	4096
NAZARENO	885	11	7.181	6853
NEPOMUCENO	4.306	49	21.420	20576
NINHEIRA	690	9	8.127	6910
NOVA BELEM	553	14	2.625	2516
NOVA ERA	3.426	54	14.192	12984
NOVA LIMA	26.783	249	88.254	82068
NOVA MODICA	549	17	2.857	2583
NOVA PONTE	2.465	34	12.438	11567
NOVA PORTEIRINHA	690	9	5.850	4600
NOVA RESENDE	2.934	33	13.630	13958
NOVA SERRANA	8.040	228	74.289	67202
NOVA UNIAO	623	8	5.112	4871
NOVO CRUZEIRO	1.890	34	21.447	20273
NOVO ORIENTE DE MINAS	777	18	7.578	4747
NOVORIZONTE	389	4	3.993	3747
OLARIA	150	3	1.945	1842
OLHOS-D'AGUA	251	6	4.272	3902
OLIMPIO NORONHA	335	4	2.345	2297
OLIVEIRA	6.190	82	34.360	33193
OLIVEIRA FORTES	120	2	1.841	1797
ONCA DE PITANGUI	210	6	2.566	2124
ORATORIOS	486	15	3.940	3928
ORIZANIA	703	13	5.998	5612
OURO BRANCO	6.453	59	33.735	33658
OURO FINO	5.296	76	27.308	23533
OURO PRETO	11.406	137	71.122	66552
OURO VERDE DE MINAS	425	10	5.288	4773
PADRE CARVALHO	367	8	3.853	3138
PADRE PARAISO	1.251	26	12.923	12264
PAI PEDRO	179	3	4.702	4264
PAINEIRAS	404	6	3.851	3784
PAINS	1.622	9	6.883	6775
PAIVA	204	3	1.426	1254
PALMA	792	15	4.845	4690
PALMOPOLIS	544	12	5.199	5248
PAPAGAIOS	2.528	22	11.620	10385
PARA DE MINAS	9.364	272	74.560	67019
PARACATU	15.351	276	72.355	67280
PARAGUACU	4.456	52	18.112	13574
PARAISOPOLIS	3.744	67	16.236	15995
PARAQUEBA	3.206	34	18.878	18773
PASSA QUATRO	2.593	47	13.171	12090
PASSA TEMPO	1.050	8	6.713	7069
PASSABEM	149	6	1.489	1482
PASSA-VINTE	248	6	1.967	1926
PASSOS	21.299	354	91.705	81307
PATOS	446	0	4.545	3925
PATIS DE MINAS	25.734	587	135.368	124318
PATROCINIO	13.724	256	73.799	63150
PATROCINIO DO MURIAE	566	11	4.799	4213
PAULA CANDIDO	559	8	7.337	7274
PAULISTAS	433	5	3.985	3815
PAVAO	766	12	5.814	5372
PECANHA	1.322	23	12.026	11207
PEDRA AZUL	2.283	45	16.653	15818

Local de Residência	Casos*	Óbitos	Doses 1 Aplicadas	Doses 2 Aplicadas
PEDRA BONITA	539	8	5.241	4826
PEDRA DO ANTA	276	4	3.048	3021
PEDRA DO INDAIA	562	7	3.563	3117
PEDRA DOURADA	402	2	2.365	2159
PEDRALVA	1.270	15	9.581	8976
PEDRAS DE MARIA DA CRUZ	180	14	6.677	6109
PEDRINOPOLIS	704	10	3.030	2788
PEDRO LEOPOLDO	6.993	204	48.949	45755
PEDRO TEIXEIRA	25	0	1.691	1688
PEQUERI	457	8	2.806	2548
PEQUI	422	10	3.601	2802
PERDIGAO	2.092	17	9.469	7908
PERDIZES	3.387	27	13.526	12235
PERDOES	4.180	41	17.099	17023
PERIQUITO	731	26	5.202	4466
PESCADOR	692	6	2.994	2668
PIAU	231	14	2.284	2222
PIEDADE DE CARATINGA	980	26	6.524	6122
PIEDADE DE PONTE NOVA	300	9	3.156	3179
PIEDADE DO RIO GRANDE	626	10	4.031	3893
PIEDADE DOS GERAIS	78	5	4.250	4318
PIMENTA	1.503	22	7.482	6896
PINGO-D'AGUA	506	13	3.680	3293
PINTOPODIS	251	5	5.607	4838
PIRACEMA	99	18	5.653	5398
PIRAJUBA	1.085	27	5.443	5059
PIRANGA	995	37	13.183	12573
PIRANGUCU	905	16	4.681	4745
PIRANGUINHO	1.374	48	6.454	5936
PIRAPETINGA	4.205	36	8.689	7976
PIRAPORA	9.197	103	42.851	40026
PIRAUBA	1.635	27	9.627	8447
PITANGUI	3.133	104	21.142	19225
PIUMHI	8.411	122	29.386	26381
PLANURA	2.350	50	8.722	8192
POCO FUNDO	3.148	13	14.404	13560
POCOS DE CALDAS	22.057	533	141.191	131779
POCRANE	945	10	7.331	6984
POMPEU	4.505	55	25.209	22961
PONTE NOVA	7.552	213	48.455	47136
PONTO CHIQUE	480	14	3.905	2548
PONTO DOS VOLANTES	497	23	8.018	7320
PORTEIRINHA	4.200	68	29.715	27500
PORTO FIRME	1.219	16	8.058	7490
POTE	1.674	21	11.495	10222
POUSO ALEGRE	32.505	479	134.946	123425
POUSO ALTO	1.202	28	5.830	5588
PRADOS	1.247	21	8.257	7167
PRATA	4.800	109	23.122	21305
PRATAPOLIS	1.363	27	7.109	6833
PRATINHA	399	3	3.232	3071
PRESIDENTE BERNARDES	477	8	4.354	4006
PRESIDENTE JUSCELINO	222	6	3.317	3257
PRESIDENTE KUBITSCHEK	339	7	2.802	2476
PRESIDENTE OLEGARIO	1.848	34	14.805	12211
PRUDENTE DE MORAIS	795	23	8.352	7620
QUARTEL GERAL	251	3	2.790	2672
QUELUZITO	222	5	2.078	1886
RAPOSOS	1.977	44	12.317	11140
RAUL SOARES	3.157	59	18.912	18132
RECREIO	1.207	23	7.462	7108
REDUTO	523	13	8.923	5185
RESENDE COSTA	1.426	23	9.225	8873
RESPLENDOR	2.733	60	12.237	11300
RESSAQUINHA	513	11	4.106	3848
RIACHINHO	926	10	5.507	5050
RIACHO DOS MACHADOS	752	8	6.543	5464
RIBEIRAO DAS NEVES	22.310	844	219.556	188245
RIBEIRAO VERMELHO	702	12	3.403	2959
RIO ACIMA	985	32	7.812	7450
RIO CASCA	1.466	46	10.805	9655
RIO DO PRADO	555	8	3.965	3749
RIO DOCE	391	10	2.763	2641
RIO ESPERA	470	11	5.193	4404
RIO MANSO	738	11	4.777	4335
RIO NOVO	643	28	6.695	6592
RIO PARANAIBA	2.624	29	12.117	11584
RIO PARDO DE MINAS	1.572	10	20.924	17206
RIO PRACICABA	3.033	28	13.038	12010
RIO POMBA	1.056	39	15.077	14226
RIO PRETO	941	6	4.119	3471
RIO VERMELHO	957	5	9.767	9319
RITAPOLIS	399	14	4.076	4048
ROCHEDO DE MINAS	264	4	2.032	2014
RODEIRO	1.475	20	7.127	5797
ROMARIA	649	9	2.946	2861
ROSARIO DA LIMEIRA	390	7	4.176	3575
RUBELITA	386	3	5.706	4963
RUBIM	1.577	26	7.045	6040
SABARA	9.538	240	99.298	90481
SABINOPOLIS	1.245	24	12.270	12005
SACRAMENTO	5.752	82	20.690	20611
SALINAS	5.225	58	34.716	29764
SALTO DA DIVISA	736	19	4.861	4231
SANTA BARBARA	5.078	49	25.870	23659
SANTA BARBARA DO LESTE	736	28	6.905	6333
SANTA BARBARA DO MONTE VERDE	329	10	2.490	2472
SANTA BARBARA DO TUGURIO	297	5	3.587	3578
SANTA CRUZ DE MINAS	1.657	23	6.086	5697
SANTA CRUZ DE SALINAS	252	3	3.679	313