

BOLETIM EPIDEMIOLÓGICO

COVID-19: Doença causada pelo coronavírus – 19

sexta-feira, 7 de janeiro de 2022



CENÁRIO EM MINAS GERAIS - COVID-19 CORONAVÍRUS

Total de Casos Confirmados

2.247.541

Casos em Acompanhamento

32.889

Casos Recuperados

2.157.935

Óbitos Confirmados

56.717

Fonte: Painel COVID-19 MG/Sala de Situação/SubVS/SES/MG. Dados parciais, sujeitos a alterações.

TOTAL DE CASOS CONFIRMADOS: soma dos casos confirmados que não evoluíram para óbito e dos óbitos confirmados por COVID-19.

CASOS RECUPERADOS: casos confirmados de COVID-19 que receberam alta hospitalar e/ou cumpriram isolamento domiciliar de 10 dias E estão há 72h assintomáticos (sem a utilização de medicamentos sintomáticos) E sem intercorrências.

CASOS EM ACOMPANHAMENTO: casos confirmados de COVID-19 que não evoluíram para óbito, cuja condição clínica permanece sendo acompanhada ou aguarda atualização pelos municípios.

ÓBITOS CONFIRMADOS: óbitos confirmados para COVID-19.



Nº de Casos Confirmados nas Últimas 24h

10.982



Nº de Óbitos Confirmados nas Últimas 24h*

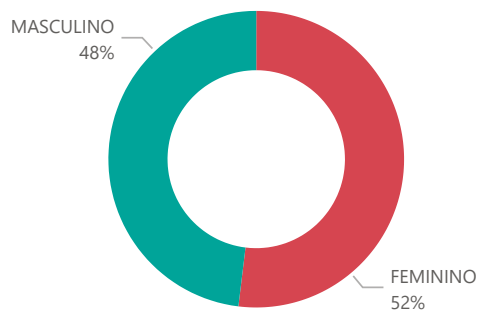
5

Observação: o número de casos e óbitos confirmados nas últimas 24h pode não retratar a ocorrência de novos casos no período, mas o total de casos notificados à SES/MG nas últimas 24h.

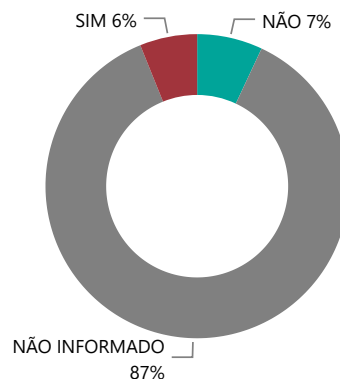
1

PERFIL EPIDEMIOLÓGICO DOS CASOS CONFIRMADOS DE COVID-19 QUE NÃO EVOLUÍRAM PARA ÓBITO, MG, 2020-2021

Quantidade de Casos por Sexo

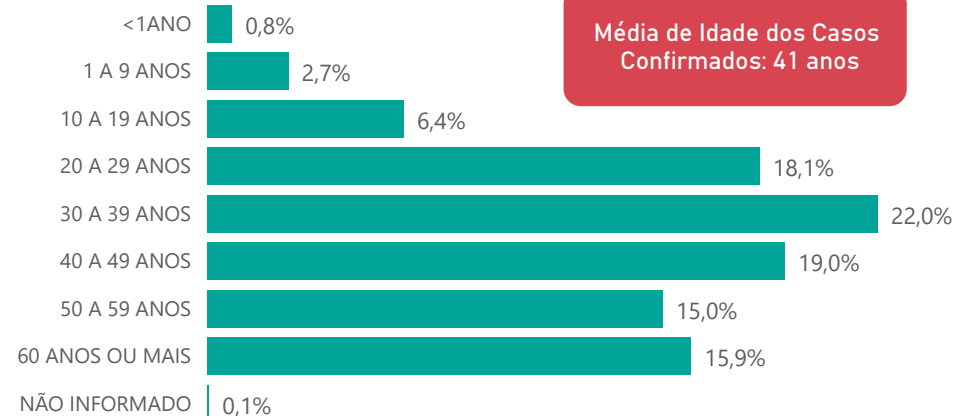


Apresenta Fator de Risco (Comorbidade*)

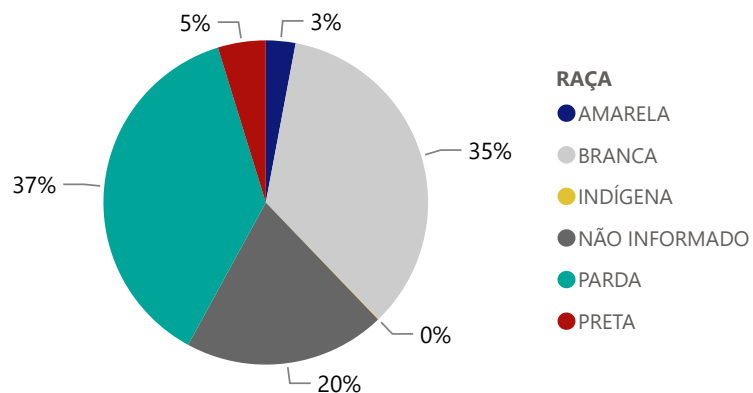


*Dados parciais, aguardando atualização dos municípios.

Quantidade de casos por Faixa Etária



Notificações por Raça



Municípios Afetados



CMC

CORONA VÍRUS

SUS SAÚDE MINAS GERAIS GOVERNO DIFERENTE. ESTADO EFICIENTE.

2

DADOS DE HOSPITALIZAÇÃO E ISOLAMENTO DOMICILIAR DOS CASOS CONFIRMADOS DE COVID-19, MG, 2020-2021

Internados*



195.956

Isolamento Domiciliar



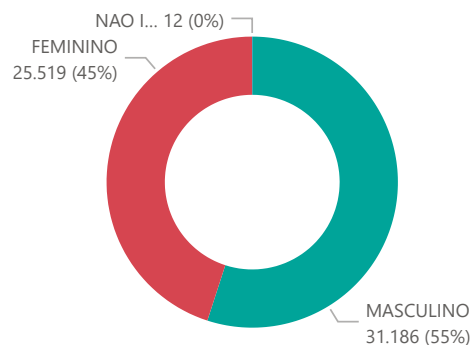
2.051.585

*Casos confirmados de COVID-19 que precisaram de internação hospitalar na rede pública ou privada de Minas Gerais. Dados cumulativos, registrados desde o início da pandemia.

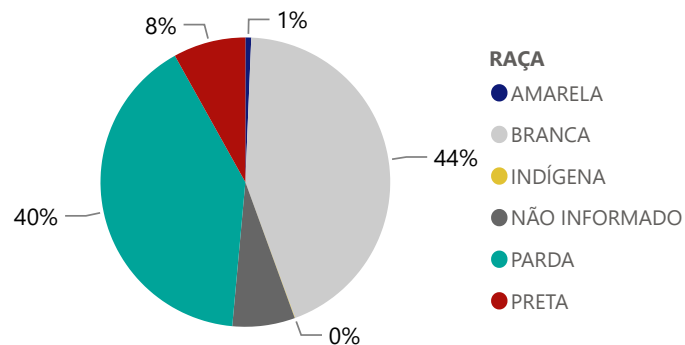
Fonte: Painel COVID-19 MG/ Sala de Situação/SubVS/SES-MG; E-SUS VE; SIVEP-Gripe. Dados parciais, sujeitos a alterações.

Fonte: Sala de Situação/SubVS/SES-MG; E-SUS VE; SIVEP-Gripe. Dados parciais, sujeitos a alterações.

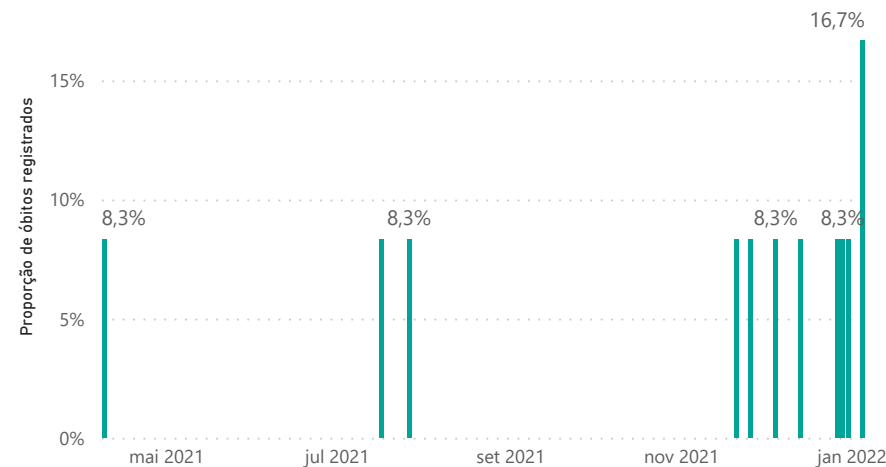
Quantidade de Óbitos por Sexo



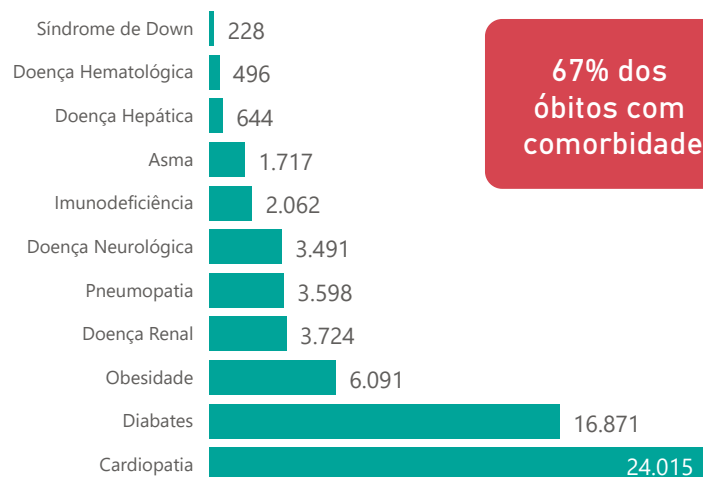
Notificações por Raça



Óbitos Registrados nas Últimas 24 Horas, por Data de Ocorrência



Comorbidade*



67% dos
óbitos com
comorbidade

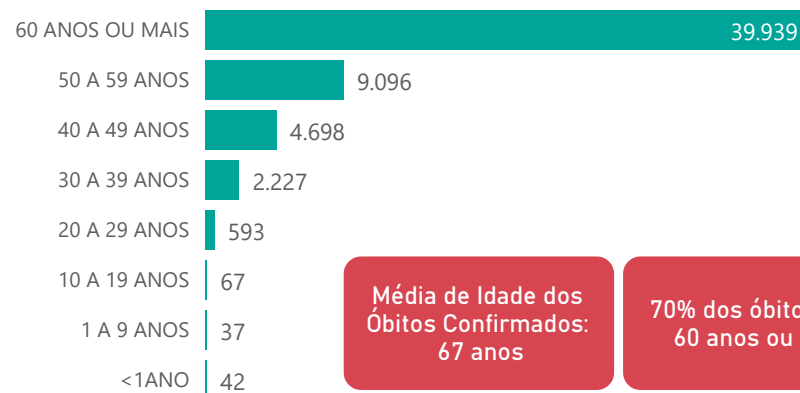
Letalidade

2,5%

Nº de Municípios com Óbitos



Quantidade de Óbitos por Faixa Etária



Média de Idade dos
Óbitos Confirmados:
67 anos

70% dos óbitos com
60 anos ou mais

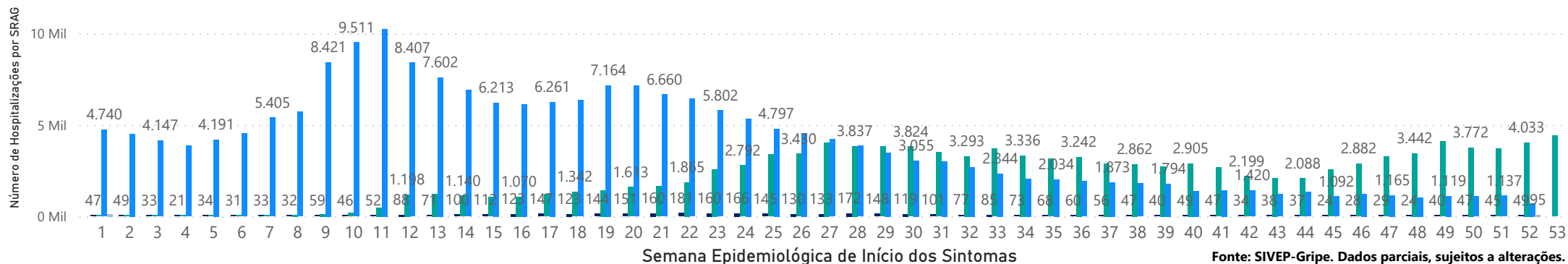
*Os casos que evoluíram a óbito podem ter mais de uma comorbidade.

4

HOSPITALIZAÇÕES POR SÍNDROME RESPIRATÓRIA AGUDA GRAVE (SRAG) 2019-2021

NÚMERO DE HOSPITALIZAÇÕES POR SÍNDROME RESPIRATÓRIA AGUDA GRAVE (SRAG) SEGUNDO SEMANA EPIDEMIOLÓGICA (SE) DE INÍCIO DE SINTOMAS, MG, 2019 - 2021

ANO ● 2019 ● 2020 ● 2021 ● 2022



Fonte: SIVEP-Gripe. Dados parciais, sujeitos a alterações.

5

DADOS LABORATORIAIS DE COVID-19, REDE PÚBLICA-MG 2020-2021



Fonte: GAL/FUNED. COES MINAS/COVID-19/SESMG. Dados parciais, sujeitos a alterações.

*Não apresentaram resultado que pode ser concluído como positivo ou negativo.

6

DADOS DE VACINAÇÃO

TOTAL DE DOSES APLICADAS EM MG

1ª DOSE

16.633.255

2ª DOSE

15.016.649

DOSE ÚNICA

501.002

DOSE DE REFORÇO

3.253.224

DOSES RECEBIDAS PELO MS



40.048.859

DOSES ENVIADAS PARA OS MUNICÍPIOS



38.328.222

Fonte: Localiza SUS. Dados parciais, sujeitos a alterações pelo Ministério da Saúde.

https://qsprod.saude.gov.br/extensions/DEMAs_C19VAC_Distr/EMAs_C19VAC_Distr.html

DISTRIBUIÇÃO DE CASOS E ÓBITOS CONFIRMADOS DA COVID-19 SEGUNDO LOCAL DE RESIDÊNCIA, MINAS GERAIS, 2020-2021

Local de Residência	Casos*	Óbitos	Doses 1 Aplicadas	Doses 2 Aplicadas	Local de Residência	Casos*	Óbitos	Doses 1 Aplicadas	Doses 2 Aplicadas	Local de Residência	Casos*	Óbitos	Doses 1 Aplicadas	Doses 2 Aplicadas
ABADIA DOS DOURADOS	607	20	6017	5533	CARAI	1.008	17	15181	13229	FELISBURGO	693	17	5370	4600
ABAETE	1.650	44	20135	18050	CARANAIBA	133	4	2715	2701	FELIXLANDIA	1.209	29	11374	10958
ABRE CAMPO	1.278	17	10619	8987	CARANDAI	2.209	56	19404	18557	FERNANDES TOURINHO	111	13	2434	2085
ACAIAÇA	231	12	3616	3137	CARANGOLA	4.265	127	26016	23415	FERROS	483	12	8458	7394
ACUCENA	773	38	6905	6599	CARATINGA	9.953	291	62625	55955	FERVEDOURO	1.283	18	8763	7428
AGUA BOA	623	12	9560	9648	CARBONITA	703	6	8171	6994	FLORESTAL	275	13	5628	5165
AGUA COMPRIDA	195	8	1819	1668	CAREACU	671	14	5456	4970	FORMIGA	11.339	270	57069	53491
AGUANIL	694	8	3850	3617	CARLOS CHAGAS	2.387	37	15627	14680	FORMOSO	254	10	5835	5260
AGUAS FORMOSAS	1.106	34	14445	13328	CARMESIA	249	1	2268	2011	FORTALEZA DE MINAS	405	8	2820	2817
AGUAS VERMELHAS	458	11	8918	8488	CARMO DA CACHOEIRA	744	18	9367	8586	FORTUNA DE MINAS	124	2	2767	2438
AIMORES	2.147	80	18064	15935	CARMO DA MATA	944	10	9704	8997	FRANCISCO BADARO	166	6	6157	5725
AIURUOCA	363	10	5207	4731	CARMO DE MINAS	1.011	28	10240	9350	FRANCISCO DUMONT	184	6	3625	3122
ALAGOA	439	8	2243	2593	CARMO DO CAJURU	1.501	56	18927	16517	FRANCISCO SA	1.031	48	16888	15225
ALBERTINA	278	11	2497	2199	CARMO DO PARANAIBA	3.310	122	25912	23448	FRANCISOPOLIS	313	3	4070	3783
ALEM PARAIBA	3.650	163	25727	21201	CARMO DO RIO CLARO	1.640	64	15915	15352	FREI GASPAR	604	14	4337	3770
ALFENAS	11.556	217	67250	55294	CARMOPOLIS DE MINAS	2.351	54	14674	13344	FREI INOCENCIO	807	29	6471	5096
ALFREDO VASCONCELOS	638	16	5191	4952	CARNEIRINHO	1.355	46	7659	7423	FREI LAGONEGRO	172	5	3001	2951
ALMENARA	4.516	53	27542	23107	CARRANCAS	447	10	3670	3460	FRONTEIRA	2.270	66	11323	9739
ALPERCATA	527	21	6039	4453	CARVALHOPOLIS	315	7	2988	2946	FRONTEIRA DOS VALES	353	10	3624	3279
ALPINOPOLIS	1.921	47	15406	14390	CARVALHOS	251	2	3718	3555	FRUTA DE LEITE	184	3	3715	3017
ALTEROSA	849	38	10983	10357	CASA GRANDE	124	4	1986	1911	FRUTAL	9.236	286	45917	41622
ALTO CAPARAO	430	9	4486	3909	CASCALHO RICO	227	4	2403	2339	FUNILANDIA	348	10	3707	3525
ALTO JEQUITIBA	995	12	6968	6432	CASSIA	1.743	58	13948	13037	GALILEIA	550	25	4642	3706
ALTO RIO DOCE	560	29	9974	9330	CATAGUASES	8.258	268	54391	49587	GAMELEIRAS	314	5	3724	3359
ALVARENGA	535	6	3668	3200	CATAS ALTAS	604	13	4422	4258	GLAUCILANDIA	182	7	2511	2360
ALVINOPOLIS	866	23	12378	12340	CATAS ALTAS DA NORUEGA	127	4	3243	2770	GOIABEIRA	267	8	2417	2090
ALVORADA DE MINAS	294	3	3319	3083	CATUJI	564	8	5298	4520	GOIANA	331	6	3521	3182
AMPARO DO SERRA	173	8	4020	3730	CATUTI	262	4	3861	3538	GONCALVES	373	8	3703	3534
ANDRADAS	4.118	125	32204	29262	CAXAMBU	2.036	57	17445	15041	GONZAGA	390	16	4181	3633
ANDRELANDIA	190	16	9773	9112	CEDRO DO ABAETE	39	0	1128	1063	GOUVEIA	844	35	9482	8535
ANGELANDIA	271	4	5876	4314	CENTRAL DE MINAS	696	36	4769	4728	GOVERNADOR VALADARES	32.912	1.341	205513	171518
ANTONIO CARLOS	863	17	9098	8646	CENTRALINA	1.269	54	7800	6335	GRAO MOGOL	767	12	10900	8500
ANTONIO DIAS	580	27	7323	6845	CHACARA	260	10	3287	2812	GRUPIARA	106	4	1238	1159
ANTONIO PRADO DE MINAS	161	5	1540	1508	CHALE	747	12	4644	3297	GUANHAES	3.462	50	26045	25219
ARACAI	103	1	2086	1886	CHAPADA DO NORTE	243	3	8042	7487	GUAPE	1.252	43	11146	10438
ARACITABA	83	11	1739	1735	CHAPADA GAUCHA	1.529	18	9306	8148	GUARACIABA	574	32	8095	7703
ARACUAI	2.192	54	26426	24966	CHIADOR	339	8	2290	2155	GUARACIAMA	213	6	3863	3710
ARAGUARI	19.779	474	86371	84815	CIPOTANEA	520	23	4921	4760	GUARANESIA	2.180	36	15944	13970
ARANTINA	246	6	2745	2020	CLARAVAL	549	4	3603	3638	GUARANI	938	7	6312	5111
ARAPONGA	685	12	6984	6022	CLARO DOS POCOES	537	11	6041	5660	GUARARA	567	18	3134	2990
ARAPORA	2.053	41	6028	5380	CLAUDIO	4.216	67	24460	22197	GUARDA-MOR	737	13	6028	5750
ARAPUA	290	3	2568	2535	COIMBRA	585	12	6108	5649	GUAXUPE	6.987	159	40032	37675
ARAUJOS	933	14	7161	6499	COLLUNA	534	9	6903	6402	GUIDOVAL	792	20	6063	5405
ARAXA	15.760	246	87179	78286	COMENDADOR GOMES	412	5	2550	2384	GUIMARANIA	1.056	17	6243	6155
ARCEBURGO	1.289	34	7043	6791	COMERCINHO	446	6	5631	5070	GUIRICEMA	907	33	6805	6470
ARCOS	6.325	140	34305	32733	CONCEICAO DA APARECIDA	870	10	8612	7228	GURINHATA	539	5	4987	3939
AREADO	1.288	33	10597	10224	CONCEICAO DA BARRA DE MINAS	275	6	3125	2706	HELIODORA	711	16	5070	4543
ARGIRITA	286	10	2258	2106	CONCEICAO DAS ALAGOAS	4.743	142	19205	18291	IAPU	1.284	37	7612	7406
ARICANDUVA	168	0	4055	3745	CONCEICAO DAS PEDRAS	189	4	2411	2248	IBERTIOGA	256	13	4265	4115
ARINOS	1.406	30	12795	11104	CONCEICAO DE IPANEMA	398	4	3501	2885	IBIA	2.656	57	18684	16791
ASTOLFO DUTRA	1.472	28	10439	9252	CONCEICAO DO MATO DENTRO	3.253	38	19541	18791	IBIAI	309	11	5389	4885
ATALEIA	1.327	10	10543	8664	CONCEICAO DO PARA	361	11	5262	4771	IBIRACATU	218	2	4344	3804
AUGUSTO DE LIMA	305	11	3815	3596	CONCEICAO DO RIO VERDE	1.304	26	9392	6395	IBIRACI	1.196	25	9155	8612
BAEPENDI	1.839	33	14291	13961	CONCEICAO DOS OUROS	1.068	36	8920	8736	IBIRITE	9.497	410	132452	115780
BALDIM	668	22	6606	5661	CONEGO MARINHO	137	2	5041	4153	IBITIURA DE MINAS	590	5	3035	2900
BAMBUI	2.451	34	18953	17000	CONFINIS	533	17	11477	6560	IBITURUNA	345	1	2550	2457
BANDEIRA	475	10	3785	3303	CONGONHAL	1.370	29	10039	8115	ICARAI DE MINAS	367	3	7035	6621
BANDEIRA DO SUL	690	15	5050	4724	CONGONHAS	8.536	110	47972	43520	IGARAPE	3.251	103	33886	29964
BARAO DE COCAIS	5.008	79	25572	24447	CONGONHAS DO NORTE	92	4	3909	3599	IGARATINGA	1.062	15	8338	7973
BARAO DE MONTE ALTO	342	13	4317	4070	CONQUISTA	896	16	5667	5237	IGUATAMA	677	11	6084	5299
BARBACENA	9.477	312	108509	101852	CONSELHEIRO LAFAIETE	15.861	288	100706	93731	IJACI	489	14	5309	5094
BARRA LONGA	467	13	4958	4847	CONSELHEIRO PENNA	2.308	54	15729	12752	ILICINEA	801	29	10355	9849
BARROSO	2.102	59	16818	15620	CONSOLACAO	93	4	1523	1312	IMBE DE MINAS	370	10	4813	3823
BELA VISTA DE MINAS	1.011	25	7887	6945	CONTAGEM	47.584	1.940	489425	440857	INCONFIDENTES	581	12	5998	5888
BELMIRO BRAGA	241	4	2749	2622	COQUEIRAL	762	24	7512	7391	INDAIABIRA	451	1	5239	4173
BELO HORIZONTE	290.323	7.077	2148491	1983922	CORACA DE JESUS	804	22	19409	14725	INDIANOPOLIS	807	7	4973	5015
BELO ORIENTE	2.754	74	18426	15680	CORDISBURGO	397	17	6303	5865	INGAI	170	7	2335	2289
BELO VALE	1.063	12	7586	6630	CORDISLANDIA	283	3	2505	2365	INHAPIM	2.128	68	18264	16783
BERILO	152	1	9400	8606	CORINTO	1.590	53	18520	16694	INHAUMA	732	22	4956	4779
BERIZAL	260	1	3737	3360	COROACI	550	17	6859	6424	INIMUTABA	571	17	5715	5255
BERTOPOPOLIS	492	5	3536	2746	COROMANDEL	2.255	91	23083	21413	IPABA	1.848	55	12216	11137
BETIM	31.379	1.378	334695	311130	CORONEL FABRICIANO	14.384	356	73350	70935	IPANEMA	2.835	70	15391	13233
BIAS FORTES	115	4	3065	2755	CORONEL MURTA	396	8	6584	6224	IPATINGA	32.928	924	189823	166051
BICAS	1.560	48	11245	11134	CORONEL PACHECO	209	10	2499	2287	IPIACU	549	6	3226	2978
BIQUINHAS	173	4	2180	2080	CORONEL XAVIER CHAVES	331	4	2921	2868	IPUIUNA	1.404	43	7136	7303
BOA ESPERANCA	4.962	145	32039	31435	CORREGO DANTA	185	7	2461	2378	IRAI DE MINAS	891	15	5295	5135
BOCAINA DE MINAS	195	7	3942	3846	CORREGO DO BOM JESUS	483	8	3222	3024	ITABIRA	23.530	384	90289	70384
BOCAIUVA	2.949	72	37494	33326	CORREGO FUNDO	825	8	5492	4911	ITABIRINHA	1.135	43	7656	7232
BOM DESPACHO	6.080	115	41818	37038	CORREGO NOVO	331	13	2183	1732	ITABIRITO	14.087	163	46164	41970
BOM JARDIM DE MINAS	578	5	5865	5907	COUTO DE MAGALHAES DE MINAS	155	7	3736	3163	ITACAMBIRA	198	3	3247	2964
BOM JESUS DA PENHA	733	20	3723	3679	CRISOLITA	261	3	4089	3507	ITACARAMBI	789	18	11675	10360
BOM JESUS DO AMPARO	304	8	4825	4480	CRISTAIS	1.606	30	9870	9303	ITAGUARA	2.270	32	11657	10659
BOM JESUS DO GALHO	778	37	10928	9214	CRISTALIA	429	3	3852	3376	ITAPEI	379	6	8358	5951
BOM REPOUSO	1.244	28	9781	8714	CRISTIANO OTONI	465	18	4152	3715	ITAJUBA	10.372	423	77429	71594
BOM SUCESSO	1.276	28	14224	13655	CRISTINA	1.276	9	8080	7808	ITAMARANDIBA	2.394	28	24964	19289
BONFIM	508	18	6799	6440	CRUCILANDIA	554	8	4932	4429	ITAMARATI DE MINAS	626	6	3562	3506
BONFINOPOLIS DE MINAS	622	14	4074	3874	CRUZEIRO DA FORTALEZA	398	7	3612	3366	ITAMBACURI	892	28	16578	13802
BONITO DE MINAS	131	1	7085	6752	CRUZILIA	1.507	42	12776	12323	ITAMBE DO MATO DENTRO	105	5	1830	1724
BORDA DA MATA	2.225	57	14628	13531	CUPARAQUE	574	9	3349	2932	ITAMOGI	1.314	45	8821	8569

DISTRIBUIÇÃO DE CASOS E ÓBITOS CONFIRMADOS DA COVID-19 SEGUNDO LOCAL DE RESIDÊNCIA, MINAS GERAIS, 2020-2021

Local de Residência	Casos*	Óbitos	Doses 1 Aplicadas	Doses 2 Aplicadas	Local de Residência	Casos*	Óbitos	Doses 1 Aplicadas	Doses 2 Aplicadas	Local de Residência	Casos*	Óbitos	Doses 1 Aplicadas	Doses 2 Aplicadas
LAGOA DOURADA	1.122	13	10247	9786	PEDRA BONITA	418	8	5092	3336	SAO FRANCISCO	1.935	75	42920	31174
LAGOA FORMOSA	2.146	65	16190	15155	PEDRA DO ANTA	165	3	2991	2974	SAO FRANCISCO DE PAULA	491	13	5515	5033
LAGOA GRANDE	891	32	6903	5477	PEDRA DO INDAIA	324	7	3379	3154	SAO FRANCISCO DE SALES	876	32	4589	4003
LAGOA SANTA	6.200	136	46990	43186	PEDRA DOURADA	212	2	2250	1858	SAO FRANCISCO DO GLORIA	443	8	3991	3795
LAJINHA	2.658	48	15000	13100	PEDRALVA	514	14	9307	8922	SAO GERALDO	1.028	28	8000	7740
LAMBARI	2.222	41	16512	15324	PEDRAS DE MARIA DA CRUZ	181	13	6646	5984	SAO GERALDO DA PIEDADE	262	13	3075	2736
LAMIM	205	3	3131	3088	PEDRINOPOLIS	513	10	3005	2679	SAO GERALDO DO BAIXIO	233	7	2537	2365
LARANJAL	775	28	5279	5044	PEDRO LEOPOLDO	5.660	202	46593	44807	SAO GONCALO DO ABAETE	474	13	5750	4815
LASSANCE	515	6	5494	4540	PEDRO TEIXEIRA	25	0	1689	1690	SAO GONCALO DO PARA	555	24	9261	7978
LAVRAS	10.017	173	84735	80602	PEQUERI	272	8	2795	2520	SAO GONCALO DO RIO ABAIXO	1.613	27	12813	10797
LEANDRO FERREIRA	317	7	2775	2467	PEQUI	348	10	3584	2734	SAO GONCALO DO RIO PRETO	242	5	2768	2676
LEME DO PRADO	176	3	3385	3055	PERDIGAO	1.285	16	8842	7122	SAO GONCALO DO SAPUCAI	2.912	62	19505	17220
LEOPOLDINA	6.194	167	40773	36642	PERDIZES	1.838	27	13363	11501	SAO GOTARDO	4.564	94	33491	27038
LIBERDADE	258	9	4400	4210	PERDOES	2.276	37	16894	16497	SAO JOAO BATISTA DO GLORIA	1.145	32	6082	5896
LIMA DUARTE	927	49	14366	13975	PERIQUITO	611	25	5192	4412	SAO JOAO DA LAGOA	296	5	3728	3338
LIMEIRA DO OESTE	1.302	36	7022	6307	PESCADOR	510	6	2952	2541	SAO JOAO DA MATA	306	11	2473	2246
LONTRA	715	10	6629	6424	PIAU	165	14	2284	2191	SAO JOAO DA PONTE	541	24	19100	17776
LUISBURGO	459	17	5489	5150	PIEDADE DE CARATINGA	764	26	6378	5844	SAO JOAO DAS MISSOES	507	7	9797	7846
LUISLANDIA	240	2	4556	3472	PIEDADE DE PONTE NOVA	212	9	3134	3108	SAO JOAO DEL REI	10.183	228	77508	71622
LUMINARIAS	358	12	3788	3635	PIEDADE DO RIO GRANDE	392	10	4021	3884	SAO JOAO DO MANHUACU	913	30	8029	6304
LUZ	2.830	37	14683	13135	PIEDADE DOS GERAIS	78	5	4240	4286	SAO JOAO DO MANTENINHA	840	12	4449	3840
MACHACALIS	709	13	5214	4754	PIMENTA	948	22	7448	6794	SAO JOAO DO ORIENTE	898	26	6029	4947
MACHADO	4.835	98	31289	28412	PINGO-D'AGUA	420	13	3647	3121	SAO JOAO DO PACUI	54	3	3111	2856
MADRE DE DEUS DE MINAS	715	13	4608	4201	PINTOPOLIS	205	4	5560	4287	SAO JOAO DO PARAISO	1.816	21	16253	13345
MALACACHETA	1.460	28	13559	11302	PIRACEMA	101	16	5503	5307	SAO JOAO EVANGELISTA	1.083	20	12230	11724
MAMONAS	482	6	4618	4618	PIRAJUBA	723	27	5407	4948	SAO JOAO NEPOMUCENO	2.797	47	21060	19177
MANGA	1.555	18	14391	11746	PIRANGA	599	36	13171	12508	SAO JOAQUIM DE BICAS	1.799	111	22501	20319
MANHUACU	7.461	231	70901	67014	PIRANGUCU	527	15	4671	4662	SAO JOSE DA BARRA	808	18	6265	4917
MANHUMIRIM	2.228	49	16145	14733	PIRANGUINHO	1.026	48	6442	5902	SAO JOSE DA LAPA	2.642	45	18953	16764
MANTENA	3.306	78	18737	14785	PIRAPETINGA	2.578	35	8496	7755	SAO JOSE DA SAFIRA	426	13	2716	2563
MAR DE ESPANHA	1.506	45	10557	10373	PIRAPORA	6.792	102	42565	38964	SAO JOSE DA VARGINHA	247	1	3623	2745
MARAVILHAS	690	7	5604	4749	PIRAUBA	1.636	26	9408	8407	SAO JOSE DO ALEGRE	248	7	3187	3141
MARIA DA FE	1.499	46	11329	10679	PITANGUI	2.470	102	20407	18701	SAO JOSE DO DIVINO	367	3	2649	2269
MARIANA	10.867	105	50426	44939	PIUMHI	5.763	118	29183	25759	SAO JOSE DO GOIABAL	409	15	4365	3957
MARILAC	304	10	3166	2859	PLANURA	1.878	49	8649	7732	SAO JOSE DO JACURI	344	3	4951	4601
MARIO CAMPOS	1.343	53	12237	10610	POCO FUNDO	1.745	12	14358	13292	SAO JOSE DO MANTIMENTO	251	3	2285	2066
MARIPA DE MINAS	350	12	2785	2841	POCOS DE CALDAS	14.444	509	136138	127561	SAO LOURENCO	6.281	158	37287	34648
MARLIERIA	384	17	3354	3217	POCRANE	799	10	7310	6917	SAO MIGUEL DO ANTA	539	13	5298	5205
MARMELOPOLIS	195	7	2573	2225	POMPEU	3.577	53	24751	22461	SAO PEDRO DA UNIAO	357	9	4059	3821
MARTINHO CAMPOS	1.386	37	11479	9792	PONTE NOVA	6.593	208	48359	46796	SAO PEDRO DO SUACUI	348	11	4117	3884
MARTINS SOARES	465	13	6156	5601	PONTO CHIQUE	333	13	3900	2404	SAO PEDRO DOS FERROS	433	15	6457	5491
MATA VERDE	579	8	5955	5128	PONTO DOS VOLANTES	499	21	8038	7097	SAO ROMAO	418	7	5982	5277
MATERLANDIA	236	2	3871	3034	PORTEIRINHA	3.050	67	29644	26854	SAO ROQUE DE MINAS	857	19	6273	5893
MATEUS LEME	6.810	95	28678	26191	PORTO FIRME	799	15	8042	7446	SAO SEBASTIAO DA BELA VISTA	593	15	5114	4272
MATHIAS LOBATO	347	11	2453	2010	POTE	1.087	19	11469	9970	SAO SEBASTIAO DA VARGEM ALEGRE	201	4	2540	2380
MATIAS BARBOSA	2.017	62	11308	10033	POUSO ALEGRE	24.681	466	129128	117931	SAO SEBASTIAO DO ANTA	457	13	5000	4365
MATIAS CARDOSO	330	12	7129	6150	POUSO ALTO	928	28	5756	5542	SAO SEBASTIAO DO MARANHAO	513	3	6874	5733
MATIPO	1.566	41	14562	11247	PRADOS	870	19	8240	6975	SAO SEBASTIAO DO OESTE	492	12	8137	6892
MATO VERDE	1.170	15	10370	9362	PRATA	3.339	109	22827	20573	SAO SEBASTIAO DO PARAISO	7.200	281	57422	51157
MATOZINHOS	3.838	112	30774	27350	PRATAPOLIS	677	25	7078	6707	SAO SEBASTIAO DO RIO PRETO	140	2	1385	1332
MATUTINA	244	7	3518	3454	PRATINHA	302	3	3136	3022	SAO SEBASTIAO DO RIO VERDE	339	4	1849	1759
MEDEIROS	271	1	3023	2744	PRESIDENTE BERNARDES	289	8	4341	3791	SAO THOME DAS LETRAS	389	6	5512	4785
MEDINA	1.222	26	15648	14464	PRESIDENTE JUSCELINO	149	6	3311	3285	SAO TIAGO	1.017	17	9313	8996
MENDES PIMENTEL	852	9	4549	4325	PRESIDENTE KUBITSCHKE	222	7	2793	2448	SAO TOMAS DE AQUINO	498	24	5888	5399
MERCES	444	21	8369	7907	PRESIDENTE OLEGARIO	1.141	33	14746	12108	SAO VICENTE DE MINAS	404	9	5920	5758
MESQUITA	435	7	4199	3760	PRUDENTE DE MORAIS	607	22	8317	7445	SAPUCAI-MIRIM	635	7	5432	4669
MINAS NOVAS	926	25	17796	17034	QUARTEL GERAL	173	3	2786	2655	SARDOA	494	10	4215	3261
MINDURI	196	9	3093	2902	QUELULZITO	114	5	2075	1850	SARZEDO	2.361	79	27022	24658
MIRABELA	1.082	22	9016	7620	RAPOSOS	1.977	44	12287	11082	SEM-PEIXE	168	6	2473	2323
MIRADOURO	847	14	7482	7040	RAUL SOARES	2.540	59	18887	18085	SENADOR AMARAL	837	11	5120	4127
MIRAI	1.850	18	10077	9280	RECREIO	792	19	7450	7041	SENADOR CORTES	279	4	1807	1810
MIRAVANIA	8	2	3268	2934	REDUTO	439	13	6042	2891	SENADOR FIRMINO	925	9	6356	6526
MOEDA	401	13	4538	3430	RESENDE COSTA	722	23	9201	8915	SENADOR JOSE BENTO	185	6	1514	1489
MOEMA	1.055	14	6324	4953	RESPLENDOR	2.139	58	12898	11654	SENADOR MODESTINO GONCALVES	192	8	3875	3265
MONJOLOS	60	3	1868	1736	RESSAQUINHA	330	11	4541	4023	SENHORA DE OLIVEIRA	296	8	4647	4508
MONSENHOR PAULO	920	10	7027	6477	RIACHINHO	665	10	5485	4934	SENHORA DO PORTO	118	1	3006	2555
MONTALVANIA	1.566	19	11452	9782	RIACHO DOS MACHADOS	600	8	6355	5264	SENHORA DOS REMEDIOS	442	17	8054	7454
MONTE ALEGRE DE MINAS	1.832	43	16143	13729	RIBEIRAO DAS NEVES	19.462	833	218174	182614	SERICITA	724	4	5525	4735
MONTE AZUL	1.730	35	16875	15698	RIBEIRAO VERMELHO	400	11	3183	2902	SERITINGA	125	2	1688	1684
MONTE BELO	1.293	36	11942	10400	RIO ACIMA	985	32	7803	7362	SERRA AZUL DE MINAS	189	0	3432	2784
MONTE CARMELO	5.184	180	38565	37223	RIO CASCA	1.088	46	10805	9331	SERRA DA SAUDADE	60	0	700	657
MONTE FORMOSO	384	7	3446	2675	RIO DO PRADO	426	7	3963	3705	SERRA DO SALITRE	1.447	42	11152	9758
MONTE SANTO DE MINAS	1.651	56	16466	14725	RIO DOCE	289	10	2755	2615	SERRA DOS AIMORES	600	10	5754	4807
MONTE SIAO	2.892	40	18686	16374	RIO ESPERA	362	11	4355	3467	SERRANIA	764	23	6196	5709
MONTES CLAROS	44.119	991	314587	284471	RIO MANSO	525	11	4543	4278	SERRANOPOLIS DE MINAS	229	2	3562	3245
MONTEZUMA	579	5	5255	4551	RIO NOVO	484	28	6676	6459	SERRANOS	68	1	1619	1608
MORADA NOVA DE MINAS	685	12	7402	7053	RIO PARANAIBA	1.891	29	12008	11242	SERRO	1.317	18	16600	14000
MORRO DA GARCA	110	9	2074	1671	RIO PARDO DE MINAS	1.356	8	20798	16128	SETE LAGOAS	23.365	613	184194	171305
MORRO DO PILAR	204	5	2975	2374	RIO PIRACICABA	2.490	28	12846	11957	SETUBINHA	255	3	7349	6348
MUNHOZ	612	15	5072	4418	RIO POMBA	1.056	39	14895	13022	SILVEIRANIA	110	3	2108	2056
MURIAE	11.576	336	84557	75817	RIO PRETO	527	6	4096	3421	SILVIANOPOLIS	316	12	4568	4166
MUTUM	2.353	47	21108	16865	RIO VERMELHO	602	4	9498	8429	SIMAO PEREIRA	289	13	2489	2311
MUZAMBINHO	1.948	36	18500	16168	RITAPOLIS	312	13	4070	3958	SIMONESIA	1.432	44	15462	14910
NACIP RAYDAN	245	7	2143	1788	ROCHEDO DE MINAS	247	4	2016	1990	SOBRALIA	410	20	4129	3590
NANUQUE	4.647	132	28873	22091	RODEIRO	971	19	7093	5651	SOLEDADE DE MINAS	392	10	5250	3548
NAQUE	581	23	4272	3580	ROMARIA	418	9	2946	2861	TABULEIRO	285	13	3663	3417
NATALANDIA	341	8	3056	2681	ROSARIO DA LIMEIRA	269	7	4162	3489	TAIOBEIRAS	3.724	40	24805	18432
NATERCIA	504	8	4209	4055	RUBELITA	195	3	5663	4291	TAPARUBA	348	10	2539	2038
NAZARENO	562													