

BOLETIM EPIDEMIOLÓGICO

COVID-19: Doença causada pelo coronavírus – 19

quinta-feira, 6 de janeiro de 2022



SAÚDE



MINAS GERAIS
GOVERNO DIFERENTE.
ESTADO EFICIENTE.



CENÁRIO EM MINAS GERAIS - COVID-19 CORONAVÍRUS

Total de Casos Confirmados

2.236.559

Casos em Acompanhamento

23.826

Casos Recuperados

2.156.021

Óbitos Confirmados

56.712

Fonte: Painel COVID-19 MG/Sala de Situação/SubVS/SES/MG. Dados parciais, sujeitos a alterações.

TOTAL DE CASOS CONFIRMADOS: soma dos casos confirmados que não evoluíram para óbito e dos óbitos confirmados por COVID-19.

CASOS RECUPERADOS: casos confirmados de COVID-19 que receberam alta hospitalar e/ou cumpriram isolamento domiciliar de 10 dias E estão há 72h assintomáticos (sem a utilização de medicamentos sintomáticos) E sem intercorrências.

CASOS EM ACOMPANHAMENTO: casos confirmados de COVID-19 que não evoluíram para óbito, cuja condição clínica permanece sendo acompanhada ou aguarda atualização pelos municípios.

ÓBITOS CONFIRMADOS: óbitos confirmados para COVID-19.



Nº de Casos Confirmados nas Últimas 24h

3.400



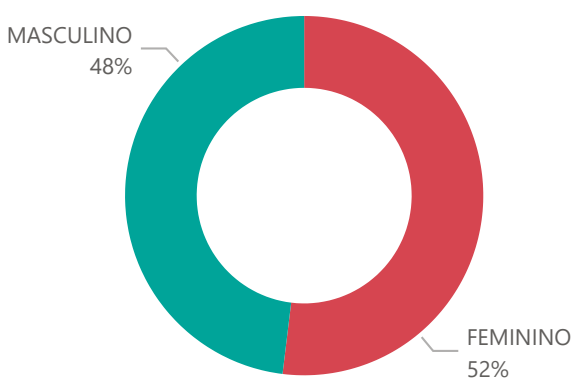
Nº de Óbitos Confirmados nas Últimas 24h*

17

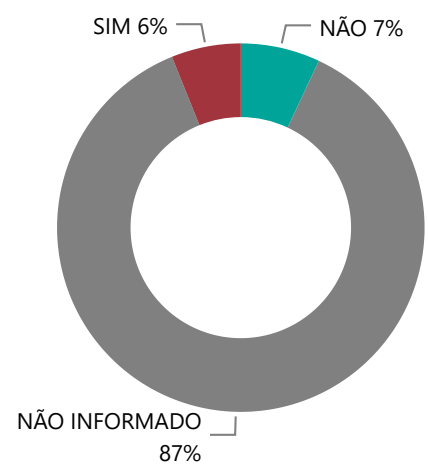
Observação: o número de casos e óbitos confirmados nas últimas 24h pode não retratar a ocorrência de novos casos no período, mas o total de casos notificados à SES/MG nas últimas 24h.

1 PERFIL EPIDEMIOLÓGICO DOS CASOS CONFIRMADOS DE COVID-19 QUE NÃO EVOLUÍRAM PARA ÓBITO, MG, 2020-2021

Quantidade de Casos por Sexo

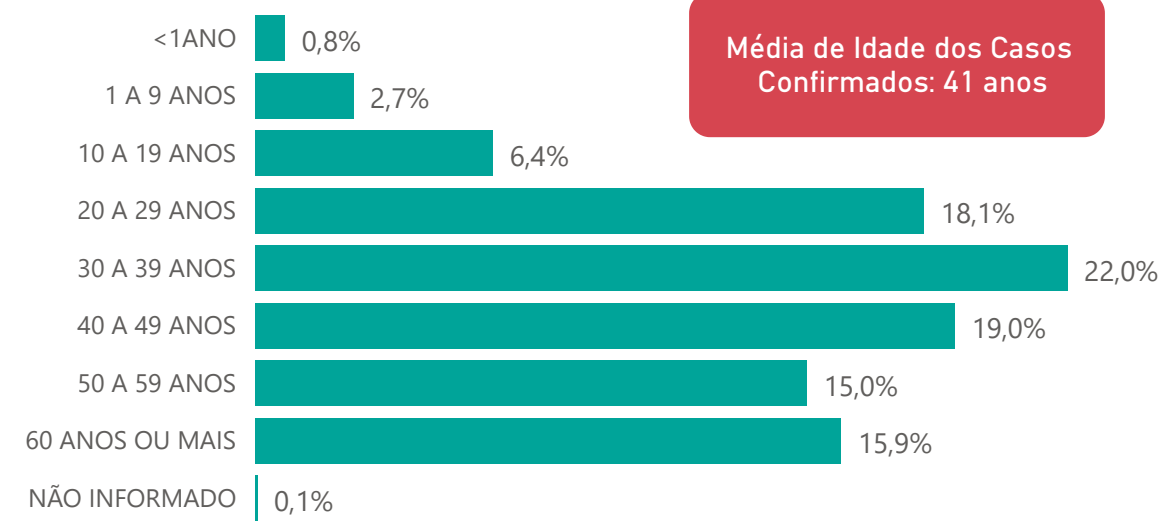


Apresenta Fator de Risco (Comorbidade*)

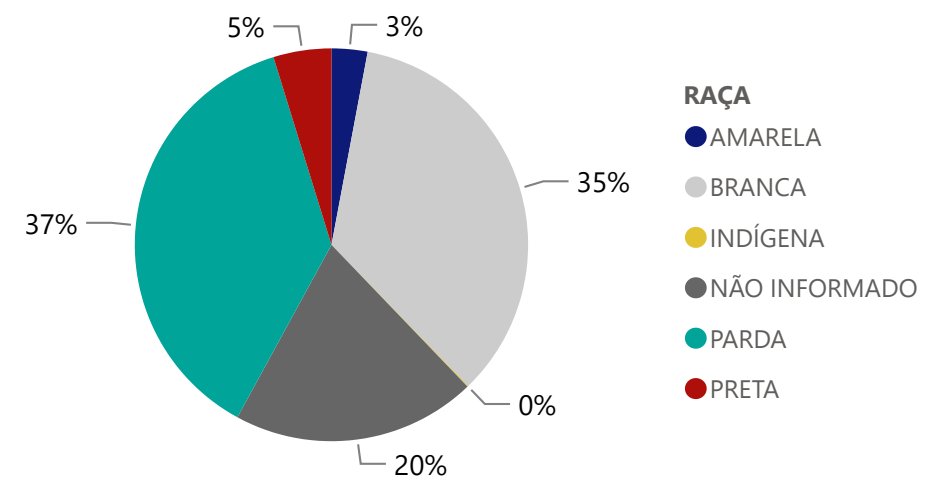


*Dados parciais, aguardando atualização dos municípios.


Quantidade de casos por Faixa Etária



Notificações por Raça



Municípios Afetados



2 DADOS DE HOSPITALIZAÇÃO E ISOLAMENTO DOMICILIAR DOS CASOS CONFIRMADOS DE COVID-19, MG, 2020-2021

Internados*



195.808

Isolamento Domiciliar



2.040.751

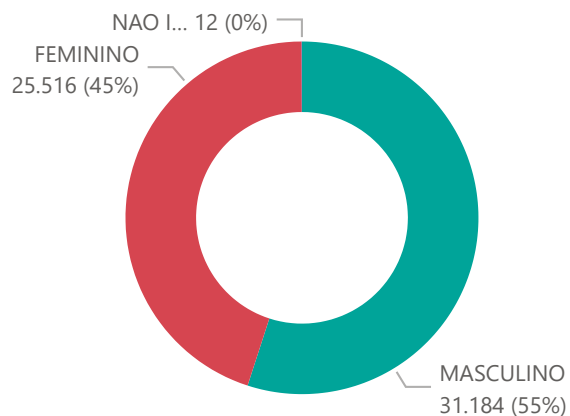
*Casos confirmados de COVID-19 que precisaram de internação hospitalar na rede pública ou privada de Minas Gerais. Dados cumulativos, registrados desde o início da pandemia.

Fonte: Sala de Situação/SubVS/SES-MG; E-SUS VE; SIVEP-Gripe. Dados parciais, sujeitos a alterações.

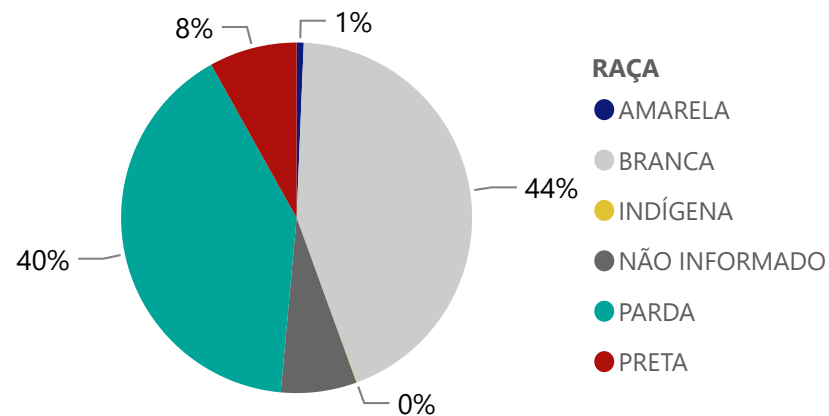
Fonte: Painel COVID-19 MG/ Sala de Situação/SubVS/SES-MG; E-SUS VE; SIVEP-Gripe. Dados parciais, sujeitos a alterações.



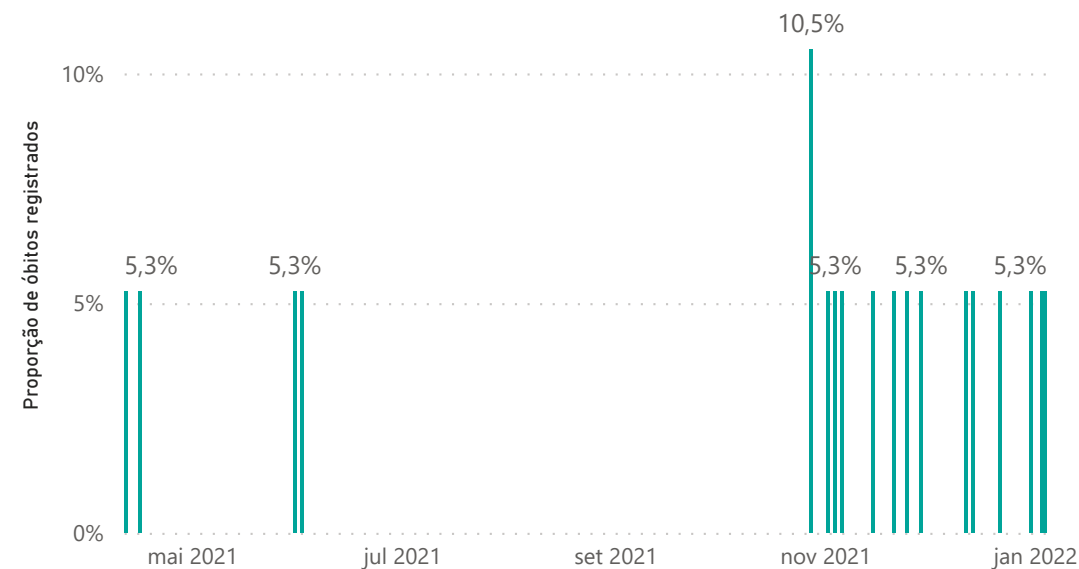
Quantidade de Óbitos por Sexo



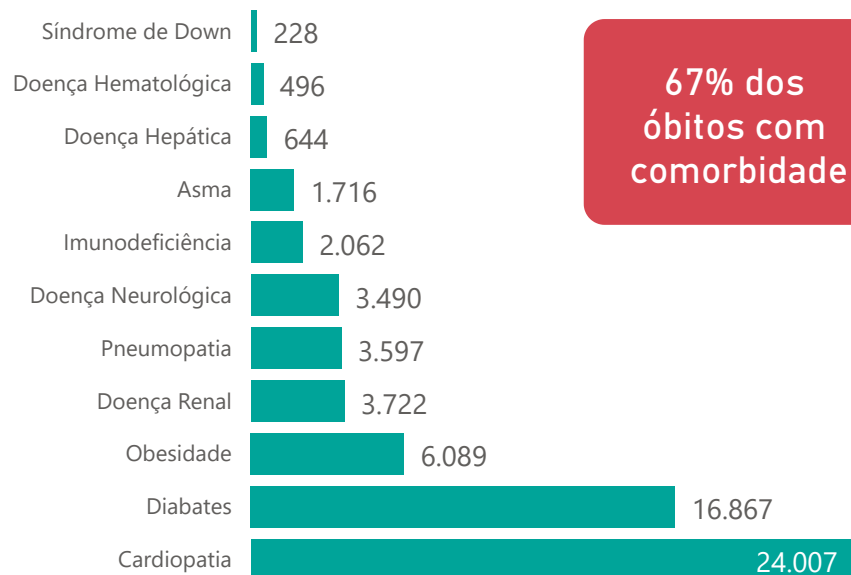
Notificações por Raça



Óbitos Registrados nas Últimas 24 Horas, por Data de Ocorrência



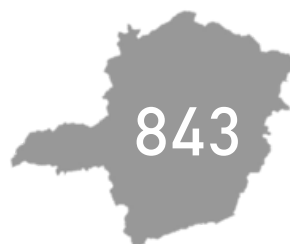
Comorbidade*



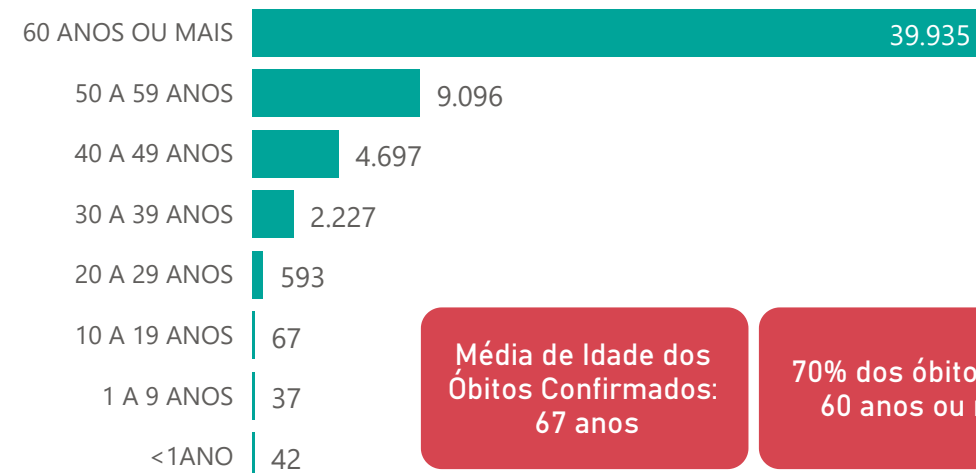
67% dos óbitos com comorbidade

2,5%

Nº de Municípios com Óbitos



Quantidade de Óbitos por Faixa Etária



Média de Idade dos Óbitos Confirmados: 67 anos

70% dos óbitos com 60 anos ou mais

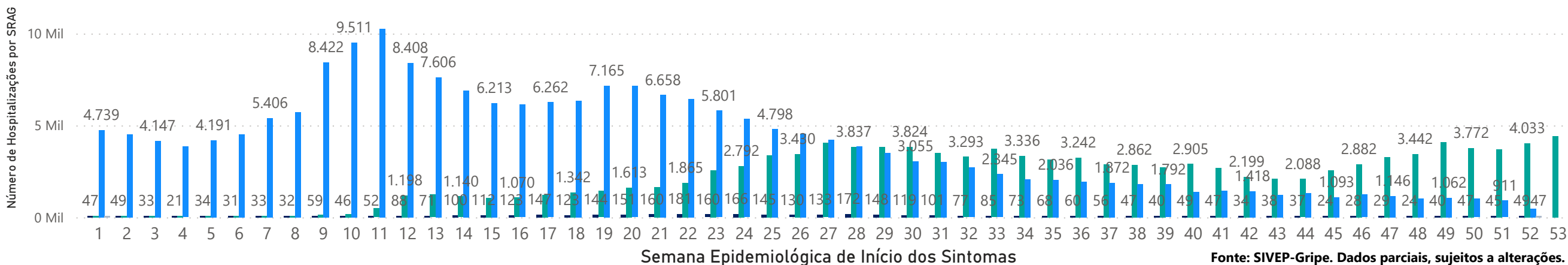
*Os casos que evoluíram a óbito podem ter mais de uma comorbidade.

4

HOSPITALIZAÇÕES POR SÍNDROME RESPIRATÓRIA AGUDA GRAVE (SRAG) 2019-2021

NÚMERO DE HOSPITALIZAÇÕES POR SÍNDROME RESPIRATÓRIA AGUDA GRAVE (SRAG) SEGUNDO SEMANA EPIDEMIOLÓGICA (SE) DE INÍCIO DE SINTOMAS, MG, 2019 - 2021

ANO ● 2019 ● 2020 ● 2021 ● 2022



Fonte: SIVEP-Gripe. Dados parciais, sujeitos a alterações.

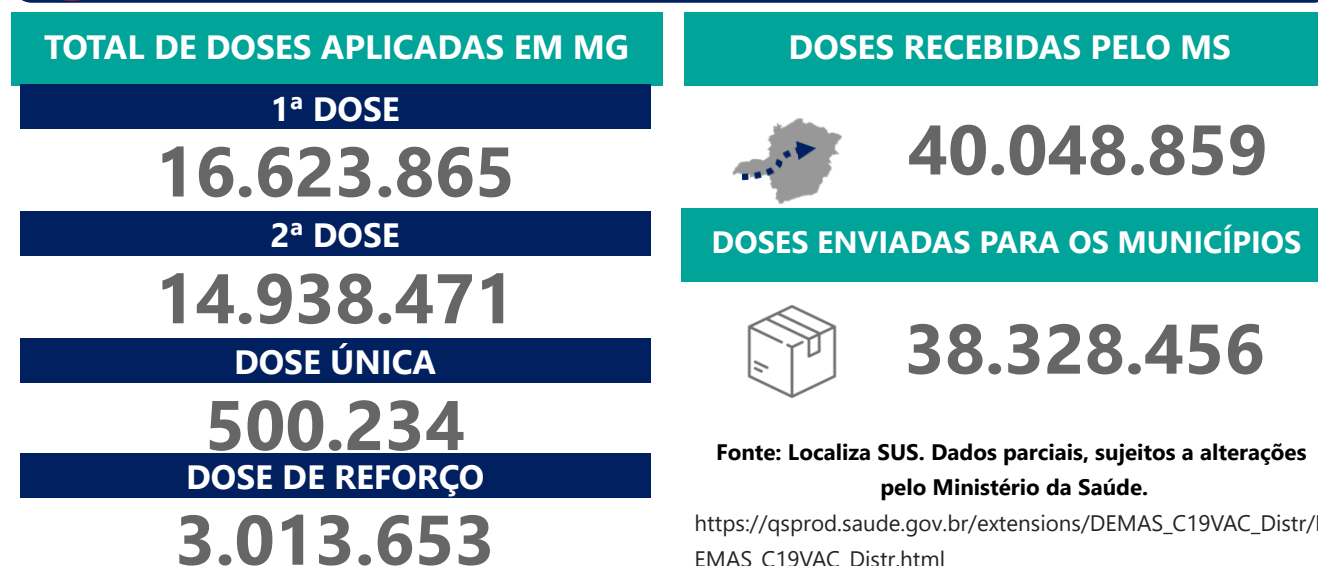
5 DADOS LABORATORIAIS DE COVID-19, REDE PÚBLICA-MG 2020-2021



Fonte: GAL/FUNED. COES MINAS/COVID-19/SESMG. Dados parciais, sujeitos a alterações.

*Não apresentaram resultado que pode ser concluído como positivo ou negativo.

6 DADOS DE VACINAÇÃO



Fonte: Localiza SUS. Dados parciais, sujeitos a alterações pelo Ministério da Saúde.

https://qsprod.saude.gov.br/extensions/DEMAS_C19VAC_Distr/EMAS_C19VAC_Distr.html

DISTRIBUIÇÃO DE CASOS E ÓBITOS CONFIRMADOS DA COVID-19 SEGUNDO LOCAL DE RESIDÊNCIA, MINAS GERAIS, 2020-2021

Local de Residência	Casos*	Óbitos	Doses 1 Aplicadas	Doses 2 Aplicadas	Local de Residência	Casos*	Óbitos	Doses 1 Aplicadas	Doses 2 Aplicadas	Local de Residência	Casos*	Óbitos	Doses 1 Aplicadas	Doses 2 Aplicadas
ABADIA DOS DOURADOS	603	20	6015	5567	CARAI	1.008	17	15181	13229	FELISBURGO	693	17	5370	4600
ABAETE	1.644	44	20135	18050	CARANAIBA	133	4	2709	2699	FELIXLANDIA	1.209	29	11354	10904
ABRE CAMPO	1.278	17	10619	8987	CARANDAI	2.209	56	19404	18557	FERNANDES TOURINHO	111	13	2434	2085
ACAIACA	231	12	3616	3137	CARANGOLA	4.265	127	26017	23432	FERROS	483	12	8458	7394
ACUCENA	773	38	6905	6599	CARATINGA	9.936	291	62625	55955	FERVEDOURO	1.283	18	8763	7428
AGUA BOA	619	12	9560	9632	CARBONITA	691	6	8171	6994	FLORESTAL	275	13	5628	5165
AGUA COMPRIDA	194	8	1819	1668	CAREACU	671	14	5456	4970	FORMIGA	11.339	270	57069	53491
AGUANIL	694	8	3850	3617	CARLOS CHAGAS	2.387	37	15627	14680	FORMOSO	254	10	5835	5260
AGUAS FORMOSAS	1.106	34	14445	13328	CARMESIA	249	1	2268	2004	FORTALEZA DE MINAS	401	8	2820	2817
AGUAS VERMELHAS	458	11	8918	8487	CARMO DA CACHOEIRA	736	18	9349	8364	FORTUNA DE MINAS	124	2	2767	2438
AIMORES	2.147	80	18057	15911	CARMO DA MATA	939	10	9704	8997	FRANCISCO BADARO	166	6	6157	5725
AIURUOCA	356	10	5207	4731	CARMO DE MINAS	1.004	28	10240	9350	FRANCISCO DUMONT	184	6	3625	3122
ALAGOA	439	8	2243	2593	CARMO DO CAJURU	1.501	56	18927	16517	FRANCISCO SA	1.031	48	16888	15225
ALBERTINA	258	11	2497	2199	CARMO DO PARANAIBA	3.294	122	25912	23448	FRANCISCOLPOLIS	313	3	4070	3783
ALEM PARAIBA	3.645	163	25727	21201	CARMO DO RIO CLARO	1.605	64	15902	15277	FREI GASPAR	604	14	4435	3700
ALFENAS	11.355	217	67250	55294	CARMOPOLIS DE MINAS	2.349	54	14672	13325	FREI INOCENCIO	807	29	6465	5075
ALFREDO VASCONCELOS	633	16	5191	4952	CARNEIRINHO	1.350	46	7659	7423	FREI LAGONEGRO	172	5	3001	2951
ALMENARA	4.516	53	27542	23107	CARRANCAS	441	10	3670	3460	FRONTEIRA	2.270	66	11323	9739
ALPERCATA	527	21	6039	4453	CARVALHOPOLIS	309	7	2988	2946	FRONTEIRA DOS VALES	353	10	3622	3262
ALPINOPOLIS	1.906	47	15406	14390	CARVALHOS	251	2	3718	3552	FRUTA DE LEITE	184	3	3715	3017
ALTEROSA	825	38	10983	10357	CASA GRANDE	124	4	1986	1911	FRUTAL	9.236	286	45917	41622
ALTO CAPARAO	430	9	4483	3888	CASCALHO RICO	227	4	2399	2334	FUNILANDIA	348	10	3685	3478
ALTO JEQUITIBA	995	12	6968	6432	CASSIA	1.743	58	13933	13003	GALILEIA	550	25	4614	3577
ALTO RIO DOCE	560	29	9974	9330	CATAGUASES	8.223	268	54391	49587	GAMELEIRAS	314	5	3724	3359
ALVARENGA	535	6	3668	3200	CATAS ALTAS	604	13	4422	4258	GLAUCILANDIA	182	7	2511	2360
ALVINOPOLIS	856	23	12378	12324	CATAS ALTAS DA NORUEGA	127	4	3243	2770	GOIABEIRA	267	8	2408	2054
ALVORADA DE MINAS	294	3	3309	3017	CATUJI	564	8	5298	4520	GOIANA	331	6	3521	3182
AMPARO DO SERRA	170	8	4020	3730	CATUTI	262	4	3861	3538	GONCALVES	367	8	3703	3534
ANDRADAS	4.091	125	32204	29262	CAXAMBU	2.029	57	17445	15041	GONZAGA	390	16	4176	3605
ANDRELANDIA	190	16	9773	9112	CEDRO DO ABAETE	39	0	1128	1063	GOUVEIA	807	35	9482	8535
ANGELANDIA	271	4	5876	4314	CENTRAL DE MINAS	696	36	4769	4728	GOVERNADOR VALADARES	32.846	1.341	205513	171518
ANTONIO CARLOS	856	17	9098	8646	CENTRALINA	1.269	54	7800	6335	GRAO MOGOL	767	12	10900	8500
ANTONIO DIAS	580	27	7322	6830	CHACARA	260	10	3286	2811	GRUPIARA	100	4	1238	1155
ANTONIO PRADO DE MINAS	161	5	1540	1488	CHALE	747	12	4639	3293	GUANHAE	3.462	50	26045	25219
ARACAI	103	1	2086	1886	CHAPADA DO NORTE	243	3	8035	7436	GUAPE	1.243	43	11146	10422
ARACITABA	83	11	1739	1735	CHAPADA GAUCHA	1.529	18	9306	8148	GUARACIABA	572	32	8095	7681
ARACUAI	2.185	54	26426	24966	CHIADOR	336	8	2276	2023	GUARACIAMA	213	6	3863	3710
ARAGUARI	19.767	474	86349	84574	CIPOTANEA	520	23	4921	4760	GUARANESIA	2.180	36	15944	13970
ARANTINA	246	6	2745	2020	CLARAVAL	544	4	3603	3638	GUARANI	930	7	6311	5018
ARAPONGA	685	12	6984	6022	CLARO DOS POCOES	537	11	6041	5660	GUARARA	567	18	3134	2990
ARAPORA	2.047	41	6028	5380	CLAUDIO	4.216	67	24383	21788	GUARDA-MOR	720	13	6022	5750
ARAPUA	290	3	2567	2535	COIMBRA	585	12	6108	5649	GUAXUPE	6.809	159	40023	37621
ARAUJOS	933	14	7161	6499	COLUNA	534	9	6903	6402	GUIDOVAL	790	20	6058	5386
ARAXA	15.501	246	87149	77944	COMENDADOR GOMES	412	5	2550	2384	GUIMARANIA	1.047	17	6243	6155
ARCEBURGO	1.267	34	7043	6791	COMERCINHO	446	6	5631	5070	GUIRCEMA	907	33	6805	6457
ARCOS	6.230	140	34298	32687	CONCEICAO DA APARECIDA	831	10	8612	7228	GURINHATA	537	5	4984	3886
AREADO	1.264	33	10894	10175	CONCEICAO DA BARRA DE MINAS	275	6	3125	2706	HELIODORA	710	16	5070	4528
ARGIRITA	286	10	2258	2106	CONCEICAO DAS ALAGOAS	4.731	142	19205	18291	IAPU	1.284	37	7612	7406
ARICANDUVA	168	0	4055	3745	CONCEICAO DAS PEDRAS	189	4	2411	2248	IBERTIOGA	253	13	4265	4105
ARINOS	1.405	30	12795	11104	CONCEICAO DE IPANEMA	398	4	3501	2885	IBIA	2.643	57	18684	16791
ASTOLFO DUTRA	1.464	28	10436	9236	CONCEICAO DO MATO DENTRO	3.252	38	19541	18791	IBIAI	309	11	5389	4885
ATALEIA	1.327	10	10543	8664	CONCEICAO DO PARA	359	11	5262	4771	IBIRACATU	218	2	4344	3804
AUGUSTO DE LIMA	305	11	3815	3596	CONCEICAO DO RIO VERDE	1.275	26	9392	6395	IBIRACI	1.154	25	9155	8612
BAEPENDI	1.796	33	14291	13961	CONCEICAO DOS OUROS	1.068	36	8915	8723	IBIRITE	9.497	410	132452	115780
BALDIM	668	22	6606	5661	CONEGO MARINHO	137	2	5041	4153	IBITURUA DE MINAS	589	5	3035	2900
BAMBUI	2.219	34	18953	17000	CONFINS	533	17	11477	6560	IBITURUNA	345	1	2550	2457
BANDEIRA	475	10	3785	3303	CONGONHAL	1.364	29	10036	8100	ICARAI DE MINAS	367	3	7035	6621
BANDEIRA DO SUL	690	15	5050	4724	CONGONHAS	8.503	110	47972	43520	IGARAPE	3.251	103	33866	29855
BARAO DE COCAIS	4.999	79	25572	24447	CONGONHAS DO NORTE	92	4	3909	3599	IGARATINGA	1.062	15	8338	7973
BARAO DE MONTE ALTO	342	13	4317	4070	CONQUISTA	890	16	5667	5237	IGUATAMA	677	11	6084	5289
BARBACENA	9.477	312	108495	101646	CONSELHEIRO LAFAIETE	15.861	288	100706	93731	IJACI	489	14	5309	5094
BARRA LONGA	446	13	4958	4846	CONSELHEIRO PENA	2.308	54	15703	12736	ILICINEA	786	29	10355	9849
BARROSO	2.102	59	16818	15620	CONSOLACAO	93	4	1523	1312	IMBE DE MINAS	368	10	4813	3823
BELA VISTA DE MINAS	1.011	25	7886	6930	CONTAGEM	47.516	1.940	489071	438559	INCONFIDENTES	561	12	5988	5888
BELMIRO BRAGA	241	4	2749	2622	COQUEIRAL	757	24	7512	7391	INDAIBIRA	451	1	5239	4173
BELO HORIZONTE	289.552	7.076	2141171	1925522	CORACAO DE JESUS	804	22	19402	14660	INDIANOPOLIS	807	7	4970	5005
BELO ORIENTE	2.752	74	18410	15532	CORDISBURGO	397	17	6303	5865	INGAI	169	7	2334	2287
BELO VALE	1.063	12	7586	6630	CORDISLANDIA	283	3	2505	2357	INHAPIM	2.128	68	18264	16783
BERILO	152	1	9400	8606	CORINTO	1.550	53	18520	16694	INHAUMA	732	22	4956	4779
BERIZAL	257	1	3737	3360	COROACI	550	17	6852	6380	INIMUTABA	568	17	5715	5255
BERTOPOLIS	492	5	3536	2746	COROMANDEL	2.231	91	23080	21401	IPABA	1.848	55	12216	11137
BETIM	31.305	1.378	334561	310497	CORONEL FABRICIANO	14.384	356	73266	70230	IPANEMA	2.829	70	15389	13210
BIAS FORTES	115	4	3065	2755	CORONEL MURTA	394	8	6584	6224	IPATINGA	32.788	924	189721	165391
BICAS	1.560	48	11245	11134	CORONEL PACHECO	209	10	2499	2287	IPIACU	546	6	3226	2978
BIQUINHAS	173	4	2180	2080	CORONEL XAVIER CHAVES	331	4	2921	2868	IPIJUNA	1.397	43	7136	7303
BOA ESPERANCA	4.949	145	32039	31435	CORREGO DANTA	185	7	2461	2378	IRAI DE MINAS	891	15	5295	5135
BOCAINA DE MINAS	195	7	3942	3846	CORREGO DO BOM JESUS	483	8	3222	3024	ITABIRA	23.504	384	90289	70384
BOCAIUVA	2.944	72	37494	33326	CORREGO FUNDO	822	8	5492	4911	ITABIRINHA	1.135	43	7656	7232
BOM DESPACHO	6.074	115	41818	37038	CORREGO NOVO	329	13	2183	1732	ITABIRITO	14.087	163	46138	41892
BOM JARDIM DE MINAS	578	5	5865	5907	COUTO DE MAGALHAES DE MINAS	155	7	3736	3163	ITACAMBIRA	198	3	3247	2964
BOM JESUS DA PENHA	727	20	3723	3637	CRISOLITA	261	3	4089	3507	ITACARAMBI	789	18	11675	10360
BOM JESUS DO AMPARO	304	8	4825	4480	CRISTAIS	1.576	30	9870	9303	ITAGUARA	2.270	32	11657	10659
BOM JESUS DO GALHO	778	37	10928	9214	CRISTALIA	428	3	3847	3337	ITAPE	379	6	8358	5951
BOM REPOUSO	1.244	28	9781	8714	CRISTIANO OTONI	465	18	4152	3715	ITAJUBA	10.372	423	77429	71594
BOM SUCESSO	1.273	28	14224	13655	CRISTINA	616	9	8080	7808	ITAMARANDIBA	2.354	28	24964	19289
BONFIM	508	18	6798	6439	CRUCLANDIA	543	8	4932	4429	ITAMARATI DE MINAS	626	6	3562	3506
BONFINOPOLIS DE MINAS	622	14	4074	3874	CRUZEIRO DA FORTALEZA	387	7	3612	3343	ITAMBACURI	892	28	16578	13802
BONITO DE MINAS	131	1	7085	6752	CRUZILIA	1.496	42	12775	12304	ITAMBE DO MATO DENTRO	105	5	1830	1724
BORDA DA MATA	2.071	57	14628	13531	CUPARAQUE	574	9	3349	2932	ITAMOGI	1.312	45	8815	8564

DISTRIBUIÇÃO DE CASOS E ÓBITOS CONFIRMADOS DA COVID-19 SEGUNDO LOCAL DE RESIDÊNCIA, MINAS GERAIS, 2020-2021

Local de Residência	Casos*	Óbitos	Doses 1 Aplicadas	Doses 2 Aplicadas	Local de Residência	Casos*	Óbitos	Doses 1 Aplicadas	Doses 2 Aplicadas	Local de Residência	Casos*	Óbitos	Doses 1 Aplicadas	Doses 2 Aplicadas
LAGOA DOURADA	1.119	13	10242	9685	PEDRA BONITA	418	8	5092	3336	SAO FRANCISCO	1.935	75	42920	31174
LAGOA FORMOSA	2.146	65	16189	15153	PEDRA DO ANTA	165	3	2991	2974	SAO FRANCISCO DE PAULA	491	13	5515	5033
LAGOA GRANDE	891	32	6903	5477	PEDRA DO INDAIA	323	7	3379	3154	SAO FRANCISCO DE SALES	873	32	4589	4003
LAGOA SANTA	6.157	136	46990	43186	PEDRA DOURADA	212	2	2250	1858	SAO FRANCISCO DO GLORIA	443	8	3991	3795
LAJINHA	2.658	48	15000	13100	PEDRALVA	514	14	9307	8922	SAO GERALDO	1.028	28	7997	7734
LAMBARI	2.188	41	16512	15324	PEDRAS DE MARIA DA CRUZ	181	13	6643	5963	SAO GERALDO DA PIEDADE	262	13	3075	2736
LAMIM	173	3	3131	3088	PEDRINOPOLIS	513	10	3005	2679	SAO GERALDO DO BAIXO	233	7	2536	2363
LARANJAL	772	28	5279	5044	PEDRO LEOPOLDO	5.660	202	46593	44807	SAO GONCALO DO ABAETE	473	13	5750	4815
LASSANCE	505	6	5494	4540	PEDRO TEIXEIRA	25	0	1689	1690	SAO GONCALO DO PARA	555	24	9261	7978
LAVRAS	9.755	173	84704	80433	PEQUERI	269	8	2795	2520	SAO GONCALO DO RIO ABAIXO	1.605	27	12813	10797
LEANDRO FERREIRA	317	7	2775	2467	PEQUI	348	10	3584	2734	SAO GONCALO DO RIO PRETO	239	5	2768	2676
LEME DO PRADO	176	3	3385	3055	PERDIGAO	1.285	16	8842	7122	SAO GONCALO DO SAPUCAI	2.730	62	19499	16512
LEOPOLDINA	6.194	167	40773	36642	PERDIZES	1.835	27	13363	11501	SAO GOTARDO	4.551	94	33491	27038
LIBERDADE	258	9	4400	4210	PERDOES	2.276	37	16894	16497	SAO JOAO BATISTA DO GLORIA	1.142	32	6080	5895
LIMA DUARTE	898	49	14366	13975	PERIQUITO	611	25	5192	4412	SAO JOAO DA LAGOA	296	5	3728	3338
LIMEIRA DO OESTE	1.299	36	7022	6307	PESCADOR	510	6	2952	2541	SAO JOAO DA MATA	305	11	2473	2246
LONTRA	715	10	6629	6424	PIAU	165	14	2284	2189	SAO JOAO DA PONTE	538	24	19100	17776
LUISBURGO	459	17	5489	5150	PIEDADE DE CARATINGA	762	26	6378	5844	SAO JOAO DAS MISSOES	507	7	9797	7846
LUISLANDIA	240	2	4556	3472	PIEDADE DE PONTE NOVA	212	9	3133	3069	SAO JOAO DEL REI	10.143	228	77508	71622
LUMINARIAS	358	12	3788	3635	PIEDADE DO RIO GRANDE	392	10	4021	3884	SAO JOAO DO MANHUACU	913	30	8029	6304
LUZ	2.199	37	14683	13135	PIEDADE DOS GERAIS	78	5	4240	4286	SAO JOAO DO MANTENINHA	840	12	4449	3840
MACHACALIS	709	13	5214	4754	PIMENTA	943	22	7447	6777	SAO JOAO DO ORIENTE	898	26	6029	4947
MACHADO	4.628	98	31289	28412	PINGO-D'AGUA	420	13	3647	3121	SAO JOAO DO PACUI	54	3	3111	2856
MADRE DE DEUS DE MINAS	703	13	4608	4201	PINTOPOLIS	205	4	5560	4287	SAO JOAO DO PARAISO	1.812	21	16253	13345
MALACACHETA	1.460	28	13559	11302	PIRACEMA	101	16	5503	5306	SAO JOAO EVANGELISTA	1.084	19	12230	11724
MAMONAS	482	6	4618	4618	PIRAJUBA	723	27	5407	4948	SAO JOAO NEPOMUCENO	2.797	47	21060	19177
MANGA	1.555	18	14382	11710	PIRANGA	599	36	13171	12508	SAO JOAQUIM DE BICAS	1.798	111	22501	20319
MANHUACU	7.444	231	70901	67014	PIRANGUCU	515	15	4671	4662	SAO JOSE DA BARRA	778	18	6265	4917
MANHUMIRIM	2.225	49	16144	14731	PIRANGUINHO	1.026	48	6442	5902	SAO JOSE DA LAPA	2.631	45	18953	16764
MANTENA	3.306	78	18727	14733	PIRAPETINGA	2.567	35	8496	7755	SAO JOSE DA SAFIRA	426	13	2708	2490
MAR DE ESPANHA	1.500	45	10557	10373	PIRAPORA	6.763	102	42565	38964	SAO JOSE DA VARGINHA	247	1	3623	2745
MARAVILHAS	690	7	5604	4749	PIRAUBA	1.636	26	9408	8407	SAO JOSE DO ALEGRE	244	7	3187	3141
MARIA DA FE	1.474	46	11326	10656	PITANGUI	2.470	102	20397	18628	SAO JOSE DO DIVINO	367	3	2649	2269
MARIANA	10.867	105	50426	44939	PIUMHI	5.740	118	29175	25725	SAO JOSE DO GOIABAL	409	15	4365	3957
MARILAC	304	10	3166	2859	PLANURA	1.878	49	8649	7732	SAO JOSE DO JACURI	344	3	4949	4587
MARIO CAMPOS	1.343	53	12237	10610	POCO FUNDO	1.745	12	14355	13271	SAO JOSE DO MANTIMENTO	251	3	2285	2066
MARIPA DE MINAS	349	12	2785	2841	POCOS DE CALDAS	14.144	509	136138	127561	SAO LOURENCO	6.253	157	37277	34589
MARLIERIA	382	17	3354	3217	POCRANE	799	10	7309	6911	SAO MIGUEL DO ANTA	539	13	5298	5205
MARMELOPOLIS	195	7	2573	2225	POMPEU	3.577	53	24751	22461	SAO PEDRO DA UNIAO	357	9	4059	3821
MARTINHO CAMPOS	1.386	37	11479	9792	PONTE NOVA	6.590	208	48335	46597	SAO PEDRO DO SUACUI	348	11	4117	3884
MARTINS SOARES	463	13	6156	5601	PONTO CHIQUE	333	13	3900	2399	SAO PEDRO DOS FERROS	433	15	6454	5472
MATA VERDE	579	8	5955	5128	PONTO DOS VOLANTES	499	21	8038	7097	SAO ROMAO	416	7	5982	5274
MATERLANDIA	236	2	3871	3034	PORTEIRINHA	3.050	67	29644	26854	SAO ROQUE DE MINAS	852	19	6273	5893
MATEUS LEME	6.810	95	28678	26191	PORTO FIRME	799	15	8040	7420	SAO SEBASTIAO DA BELA VISTA	587	15	5114	4272
MATHIAS LOBATO	347	11	2452	2004	POTE	1.087	19	11469	9970	SAO SEBASTIAO DA VARGEM ALEGRE	201	4	2540	2378
MATIAS BARBOSA	2.015	62	11308	10033	POUSO ALEGRE	24.681	466	129128	117931	SAO SEBASTIAO DO ANTA	447	13	5000	4365
MATIAS CARDOSO	330	12	7129	6150	POUSO ALTO	925	28	5756	5542	SAO SEBASTIAO DO MARANHAO	509	3	6874	5733
MATIPO	1.566	41	14548	11197	PRADOS	866	19	8212	6825	SAO SEBASTIAO DO OESTE	492	12	8137	6892
MATO VERDE	1.170	15	10370	9362	PRATA	3.307	109	22822	20533	SAO SEBASTIAO DO PARAISO	7.174	281	57422	51157
MATOZINHOS	3.838	112	30774	27350	PRATAPOLIS	653	25	7078	6665	SAO SEBASTIAO DO RIO PRETO	140	2	1385	1332
MATUTINA	243	7	3518	3368	PRATINHA	301	3	3136	3022	SAO SEBASTIAO DO RIO VERDE	336	4	1848	1756
MEDEIROS	271	1	3023	2744	PRESIDENTE BERNARDES	287	8	4341	3791	SAO THOME DAS LETRAS	371	6	5512	4785
MEDINA	1.222	26	15645	14461	PRESIDENTE JUSCELINO	149	6	3311	3285	SAO TIAGO	1.017	17	9313	8996
MENDES PIMENTEL	837	9	4545	4322	PRESIDENTE KUBITSCHEK	222	7	2793	2446	SAO TOMAS DE AQUINO	498	24	5888	5399
MERCES	444	21	8369	7907	PRESIDENTE OLEGARIO	1.141	33	14746	12108	SAO VICENTE DE MINAS	404	9	5920	5748
MESQUITA	434	7	4199	3760	PRUDENTE DE MORAIS	607	22	8317	7445	SAPUCAI-MIRIM	635	7	5432	4669
MINAS NOVAS	922	25	17796	17034	QUARTEL GERAL	173	3	2786	2655	SARDOA	494	10	4213	3238
MINDURI	196	9	3093	2902	QUELUZITO	112	5	2075	1850	SARZEDO	2.354	79	27022	24658
MIRABELA	1.082	22	9016	7620	RAPOSOS	1.977	44	12282	11010	SEM-PEIXE	168	6	2473	2323
MIRADOURO	847	14	7482	7040	RAUL SOARES	2.529	59	18887	18085	SENADOR AMARAL	837	11	5120	4127
MIRAI	1.850	18	10077	9280	RECREIO	789	19	7450	7022	SENADOR CORTES	271	4	1807	1810
MIRAVANIA	8	2	3268	2934	REDUTO	439	13	6042	2891	SENADOR FIRMINO	920	9	6356	6526
MOEDA	401	13	4538	3430	RESENE COSTA	719	23	9201	8915	SENADOR JOSE BENTO	185	6	1514	1489
MOEMA	1.055	14	6324	4953	RESPLENDOR	2.139	58	12159	10933	SENADOR MODESTINO GONCALVES	192	8	3875	3265
MONJOLOS	60	3	1868	1736	RESSAQUINHA	330	11	4541	4023	SENHORA DE OLIVEIRA	296	8	4647	4508
MONSENHOR PAULO	920	10	7027	6458	RIACHINHO	665	10	5473	4811	SENHORA DO PORTO	118	1	3006	2551
MONTALVANIA	1.566	19	11452	9782	RIACHO DOS MACHADOS	600	8	6355	5255	SENHORA DOS REMEDIOS	442	17	8054	7454
MONTE ALEGRE DE MINAS	1.832	43	16143	13729	RIBEIRAO DAS NEVES	19.462	833	218174	182614	SERICITA	724	4	5525	4735
MONTE AZUL	1.730	35	16875	15698	RIBEIRAO VERMELHO	397	11	3181	2890	SERITINGA	125	2	1688	1684
MONTE BELO	1.262	36	11942	10400	RIO ACIMA	985	32	7803	7362	SERRA AZUL DE MINAS	189	0	3432	2784
MONTE CARMELO	5.184	180	38565	37223	RIO CASCA	1.085	46	10805	9331	SERRA DA SAUDADE	60	0	700	657
MONTE FORMOSO	384	7	3446	2675	RIO DO PRADO	425	7	3963	3705	SERRA DO SALITRE	1.440	42	11152	9750
MONTE SANTO DE MINAS	1.651	56	16466	14725	RIO DOCE	289	10	2755	2615	SERRA DOS AIMORES	600	10	5754	4807
MONTE SIAO	2.825	40	18686	16374	RIO ESPERA	362	11	4355	3467	SERRANIA	764	23	6196	5709
MONTES CLAROS	44.119	991	314397	283734	RIO MANSO	522	12	4542	4269	SERRANOPOLIS DE MINAS	227	2	3562	3245
MONTEZUMA	578	5	5255	4551	RIO NOVO	484	28	6676	6459	SERRANOS	68	1	1619	1595
MORADA NOVA DE MINAS	682	12	7402	7053	RIO PARANAIBA	1.891	29	12008	11242	SERRO	1.317	18	16600	14000
MORRO DA GARCA	111	9	2074	1671	RIO PARDO DE MINAS	1.356	8	20798	16128	SETE LAGOAS	23.282	613	184194	171305
MORRO DO PILAR	204	5	2975	2374	RIO PIRACICABA	2.490	28	12846	11957	SETUBINHA	255	3	7349	6348
MUNHOZ	612	15	5072	4418	RIO POMBA	1.056	39	14895	13022	SILVEIRANIA	110	3	2108	2056
MURIAE	11.573	336	84555	75710	RIO PRETO	526	6	4096	3421	SILVIANOPOLIS	316	12	4568	4166
MUTUM	2.348	47	21108	16865	RIO VERMELHO	602	4	9498	8429	SIMAO PEREIRA	289	13	2489	2311
MUZAMBINHO	1.948	36	18500	16168	RITAPOLIS	309	13	4070	3958	SIMONESIA	1.432	44	15462	14910
NACIP RAYDAN	244	7	2143	1788	ROCHEDO DE MINAS	247	4	2016	1990	SOBRALIA	410	20	4129	3590
NANUQUE	4.647	132	28873	22091	RODEIRO	967	19	7093	5649	SOLEDADE DE MINAS	392	10	5250	3548
NAQUE	581	23	4272	3580	ROMARIA	418	9	2946	2861	TABULEIRO	285	13	3663	3417
NATALANDIA	341	8	3056	2681	ROSARIO DA LIMEIRA	269	7	4162	3489	TAIOBEIRAS	3.724	40	24805	18432
NATERCIA	503	8	4209	4055	RUBELITA	195	3	5663	4291	TAPARUBA	340	10	2539	2016
NAZARENO	561	10												