

BOLETIM EPIDEMIOLÓGICO

COVID-19: Doença causada pelo coronavírus – 19

terça-feira, 4 de janeiro de 2022



SAÚDE



MINAS GERAIS
GOVERNO DIFERENTE.
ESTADO EFICIENTE.



CENÁRIO EM MINAS GERAIS - COVID-19 CORONAVÍRUS

Total de Casos Confirmados

2.228.574

Casos em Acompanhamento

17.839

Casos Recuperados

2.154.052

Óbitos Confirmados

56.683

Fonte: Painel COVID-19 MG/Sala de Situação/SubVS/SES/MG. Dados parciais, sujeitos a alterações.

TOTAL DE CASOS CONFIRMADOS: soma dos casos confirmados que não evoluíram para óbito e dos óbitos confirmados por COVID-19.

CASOS RECUPERADOS: casos confirmados de COVID-19 que receberam alta hospitalar e/ou cumpriram isolamento domiciliar de 10 dias E estão há 72h assintomáticos (sem a utilização de medicamentos sintomáticos) E sem intercorrências.

CASOS EM ACOMPANHAMENTO: casos confirmados de COVID-19 que não evoluíram para óbito, cuja condição clínica permanece sendo acompanhada ou aguarda atualização pelos municípios.

ÓBITOS CONFIRMADOS: óbitos confirmados para COVID-19.



Nº de Casos Confirmados nas Últimas 24h

2.410



Nº de Óbitos Confirmados nas Últimas 24h*

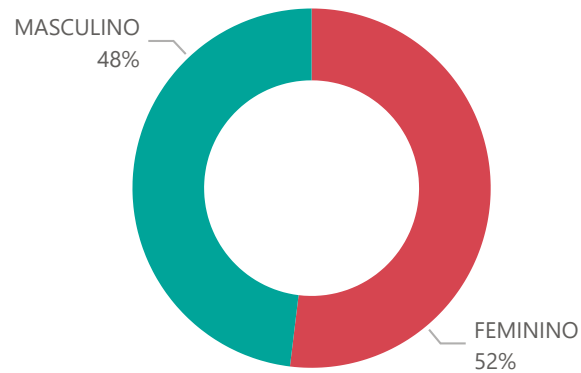
15

Observação: o número de casos e óbitos confirmados nas últimas 24h pode não retratar a ocorrência de novos casos no período, mas o total de casos notificados à SES/MG nas últimas 24h.

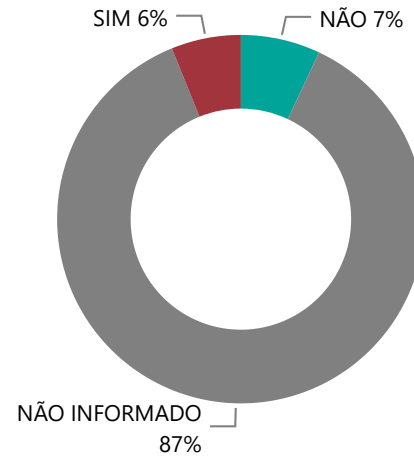
1

PERFIL EPIDEMIOLÓGICO DOS CASOS CONFIRMADOS DE COVID-19 QUE NÃO EVOLUÍRAM PARA ÓBITO, MG, 2020-2021

Quantidade de Casos por Sexo

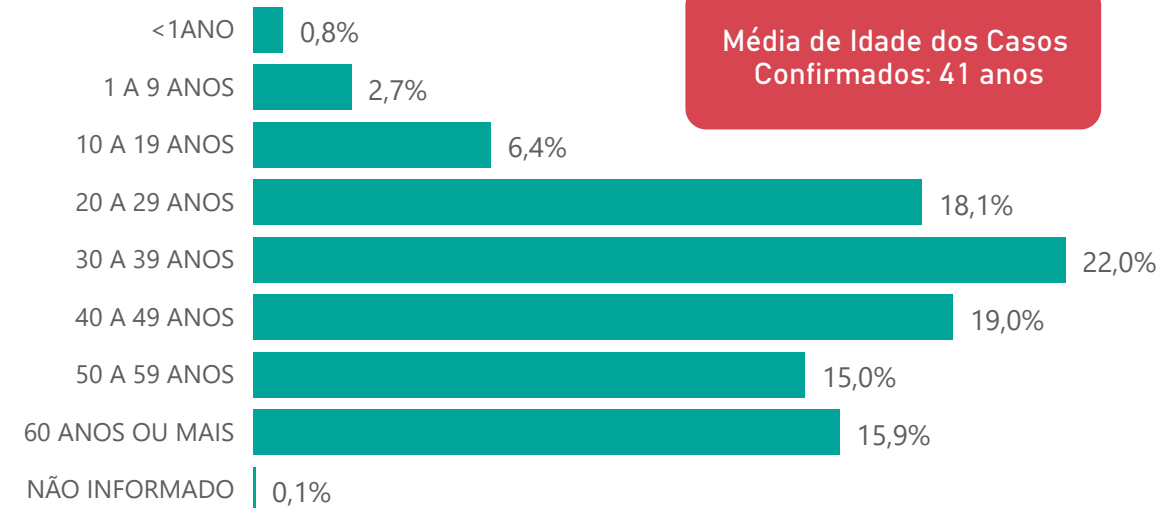


Apresenta Fator de Risco (Comorbidade*)

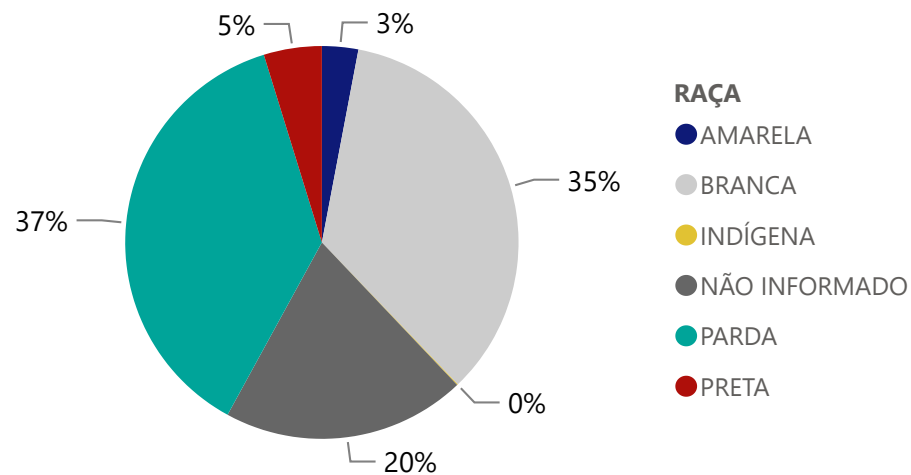


*Dados parciais, aguardando atualização dos municípios.

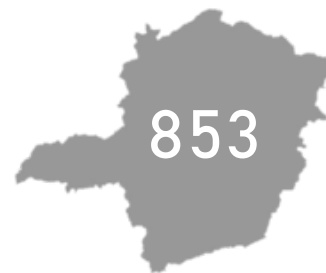
Quantidade de casos por Faixa Etária



Notificações por Raça



Municípios Afetados



CORONA VÍRUS



2

DADOS DE HOSPITALIZAÇÃO E ISOLAMENTO DOMICILIAR DOS CASOS CONFIRMADOS DE COVID-19, MG, 2020-2021

Internados*



195.616

Isolamento Domiciliar



2.032.958

*Casos confirmados de COVID-19 que precisaram de internação hospitalar na rede pública ou privada de Minas Gerais. Dados cumulativos, registrados desde o início da pandemia.

Fonte: Painel COVID-19 MG/ Sala de Situação/SubVS/SES-MG; E-SUS VE; SIVEP-Gripe. Dados parciais, sujeitos a alterações.

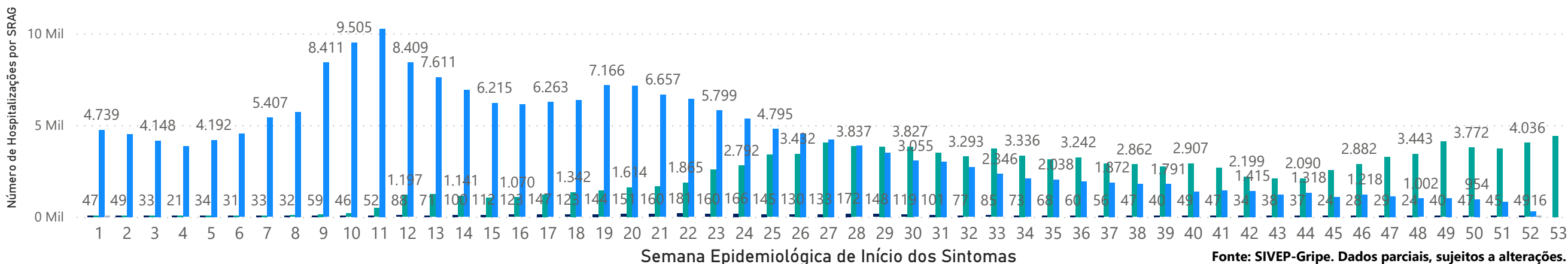
Fonte: Sala de Situação/SubVS/SES-MG; E-SUS VE; SIVEP-Gripe. Dados parciais, sujeitos a alterações.

4

HOSPITALIZAÇÕES POR SÍNDROME RESPIRATÓRIA AGUDA GRAVE (SRAG) 2019-2021

NÚMERO DE HOSPITALIZAÇÕES POR SÍNDROME RESPIRATÓRIA AGUDA GRAVE (SRAG) SEGUNDO SEMANA EPIDEMIOLÓGICA (SE) DE INÍCIO DE SINTOMAS, MG, 2019 - 2021

ANO ● 2019 ● 2020 ● 2021 ● 2022



Fonte: SIVEP-Gripe. Dados parciais, sujeitos a alterações.

5

DADOS LABORATORIAIS DE COVID-19, REDE PÚBLICA-MG 2020-2021

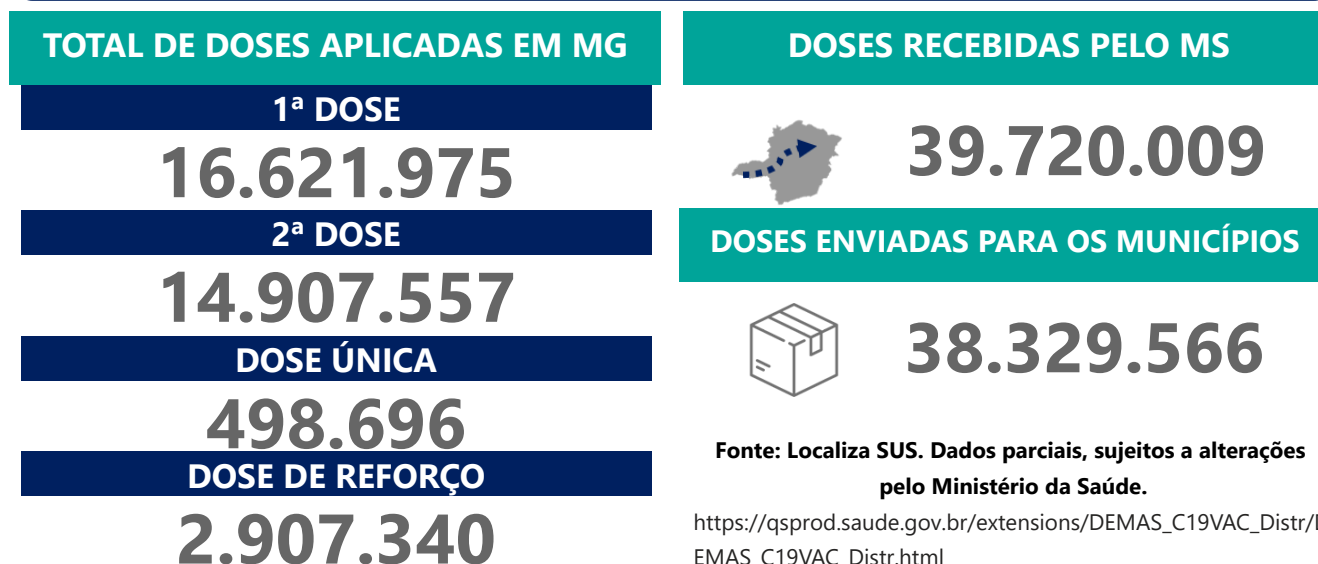


Fonte: GAL/FUNED. COES MINAS/COVID-19/SESMG. Dados parciais, sujeitos a alterações.

*Não apresentaram resultado que pode ser concluído como positivo ou negativo.

6

DADOS DE VACINAÇÃO



Fonte: Localiza SUS. Dados parciais, sujeitos a alterações pelo Ministério da Saúde.

https://qsprod.saude.gov.br/extensions/DEMAS_C19VAC_Distr/EMAS_C19VAC_Distr.html

DISTRIBUIÇÃO DE CASOS E ÓBITOS CONFIRMADOS DA COVID-19 SEGUNDO LOCAL DE RESIDÊNCIA, MINAS GERAIS, 2020-2021

Local de Residência	Casos*	Óbitos	Doses 1 Aplicadas	Doses 2 Aplicadas	Local de Residência	Casos*	Óbitos	Doses 1 Aplicadas	Doses 2 Aplicadas	Local de Residência	Casos*	Óbitos	Doses 1 Aplicadas	Doses 2 Aplicadas
ABADIA DOS DOURADOS	585	20	6014	5495	CARAI	1.007	17	15181	13229	FELISBURGO	656	17	5370	4600
ABAETE	1.635	44	23592	21183	CARANAIBA	133	4	2709	2699	FELIXLANDIA	1.203	29	11354	10904
ABRE CAMPO	1.275	17	10619	8987	CARANDAI	2.209	56	19404	18413	FERNANDES TOURINHO	111	13	2434	2085
ACAIAÇA	231	12	3612	3130	CARANGOLA	4.265	127	26017	23432	FERROS	483	12	8454	7382
ACUCENA	772	38	6905	6603	CARATINGA	9.913	291	62274	53674	FERVEDOURO	1.283	18	8763	7428
AGUA BOA	615	12	9560	9632	CARBONITA	689	6	8171	6994	FLORESTAL	275	13	5628	5165
AGUA COMPRIDA	192	8	1819	1668	CAREACU	656	14	5453	4922	FORMIGA	11.293	270	57069	53491
AGUANIL	694	8	3850	3617	CARLOS CHAGAS	2.387	37	15622	14658	FORMOSO	254	10	5835	5260
AGUAS FORMOSAS	1.106	34	14445	13328	CARMESIA	249	1	2268	2004	FORTALEZA DE MINAS	381	8	2820	2817
AGUAS VERMELHAS	458	11	8917	8487	CARMO DA CACHOEIRA	718	18	9349	8364	FORTUNA DE MINAS	124	2	2767	2435
AIMORES	2.143	80	17979	14980	CARMO DA MATA	939	10	9704	8948	FRANCISCO BADARO	166	6	6157	5725
AIURUOCA	356	10	5201	4722	CARMO DE MINAS	996	28	10240	9346	FRANCISCO DUMONT	184	6	3617	3105
ALAGOA	439	8	2243	2593	CARMO DO CAJURU	1.501	56	18927	16517	FRANCISCO SA	1.031	48	16888	15225
ALBERTINA	258	11	2492	2164	CARMO DO PARANAIBA	3.272	122	25912	23448	FRANCISCOPOLIS	313	3	4070	3783
ALEM PARAIBA	3.645	163	25727	21201	CARMO DO RIO CLARO	1.588	64	15890	15205	FREI GASPAR	604	14	4435	3700
ALFENAS	11.282	217	67250	55294	CARMOPOLIS DE MINAS	2.340	54	14662	13273	FREI INOCENCIO	806	29	6461	5067
ALFREDO VASCONCELOS	627	16	5187	4930	CARNEIRINHO	1.346	46	7659	7423	FREI LAGONEGRO	172	5	3001	2951
ALMENARA	4.516	53	27542	23107	CARRANCAS	434	10	3670	3459	FRONTEIRA	2.237	66	11323	9739
ALPERCATA	527	21	6039	4453	CARVALHOPOLIS	306	7	2988	2946	FRONTEIRA DOS VALES	353	10	3622	3262
ALPINOPOLIS	1.876	47	15394	14239	CARVALHOS	251	2	3718	3552	FRUTA DE LEITE	184	3	3715	3017
ALTEROSA	825	38	10983	10357	CASA GRANDE	124	4	1986	1910	FRUTAL	9.175	286	45917	41603
ALTO CAPARAO	430	9	4480	3873	CASCALHO RICO	227	4	2399	2334	FUNILANDIA	348	10	3685	3478
ALTO JEQUITIBA	995	12	6968	6432	CASSIA	1.707	58	13920	12933	GALILEIA	550	25	4614	3577
ALTO RIO DOCE	558	29	9965	9233	CATAGUASES	8.190	268	54391	49587	GAMELEIRAS	311	5	3721	3327
ALVARENGA	535	6	3652	3157	CATAS ALTAS	604	13	4422	4258	GLAUCILANDIA	182	7	2562	2293
ALVINOPOLIS	844	23	12382	12318	CATAS ALTAS DA NORUEGA	127	4	3243	2762	GOIABEIRA	267	8	2408	2054
ALVORADA DE MINAS	293	3	3305	3006	CATUJI	564	8	5298	4520	GOIANA	330	6	3521	3182
AMPARO DO SERRA	166	8	4045	3704	CATUTI	262	4	3861	3538	GONCALVES	352	8	3703	3534
ANDRADAS	4.053	125	32204	29262	CAXAMBU	2.023	57	17433	14907	GONZAGA	390	16	4176	3605
ANDRELANDIA	190	16	9773	9112	CEDRO DO ABAETE	38	0	1128	1063	GOUBEIA	743	35	9482	8535
ANGELANDIA	271	4	5876	4314	CENTRAL DE MINAS	696	36	4769	4728	GOVERNADOR VALADARES	32.795	1.341	205245	170797
ANTONIO CARLOS	853	17	9098	8646	CENTRALINA	1.265	54	7405	6335	GRAO MOGOL	767	12	10900	8500
ANTONIO DIAS	580	27	7322	6830	CHACARA	260	10	3286	2808	GRUPIARA	100	4	1238	1155
ANTONIO PRADO DE MINAS	161	5	1540	1488	CHALE	747	12	4625	3203	GUANHAEIS	3.461	50	26045	25217
ARACAI	103	1	2083	1868	CHAPADA DO NORTE	232	3	8035	7436	GUAPE	1.233	43	11146	10422
ARACITABA	83	11	1739	1735	CHAPADA GAUCHA	1.529	18	9306	8148	GUARACIABA	572	32	8095	7681
ARACUAI	2.178	54	26426	24966	CHIADOR	336	8	2276	2023	GUARACIAMIA	213	6	3863	3700
ARAGUARI	19.740	474	86293	84093	CIPOTANEA	520	23	4921	4760	GUARANESIA	2.180	36	15935	13933
ARANTINA	244	6	2745	2020	CLARAVAL	534	4	3601	3634	GUARANI	930	7	6311	5018
ARAPONGA	683	12	6984	6022	CLARO DOS POCOES	537	11	6041	5660	GUARARA	567	18	3134	2990
ARAPORA	2.034	41	6028	5370	CLAUDIO	4.216	67	24383	21788	GUARDA-MOR	700	13	6021	5758
ARAPUA	286	3	2566	2531	COIMBRA	585	12	6108	5649	GUAXUPE	6.536	159	40009	37441
ARAUIOS	933	14	7161	6499	COLUNA	534	9	6903	6402	GUIDOVAL	787	20	6056	5361
ARAXA	15.435	246	87106	77724	COMENDADOR GOMES	412	5	2550	2384	GUIMARANIA	1.035	17	6240	6145
ARCEBURGO	1.258	34	7042	6765	COMERCINHO	446	6	5631	5070	GUIRICEMA	895	33	6805	6457
ARCOS	6.230	140	34293	32622	CONCEICAO DA APARECIDA	797	10	8612	7228	GURINHATA	529	5	4984	3882
AREADO	1.239	33	10894	10175	CONCEICAO DA BARRA DE MINAS	273	6	3125	2706	HELIODORA	709	16	5070	4528
ARGIRITA	286	10	2520	2300	CONCEICAO DAS ALAGOAS	4.727	142	19119	18245	IAPU	1.284	37	7612	7406
ARICANDUVA	162	0	4053	3740	CONCEICAO DAS PEDRAS	188	4	2411	2248	IBERTIOGA	253	13	4265	4105
ARINOS	1.396	30	12781	10991	CONCEICAO DE IPANEMA	398	4	3501	2885	IBIA	2.640	57	18679	16756
ASTOLFO DUTRA	1.463	28	10432	9183	CONCEICAO DO MATO DENTRO	3.237	38	19541	18791	IBIAI	309	11	5389	4885
ATALEIA	1.327	10	10543	8664	CONCEICAO DO PARA	355	11	5262	4771	IBIRACATU	218	2	4344	3804
AUGUSTO DE LIMA	305	11	3815	3596	CONCEICAO DO RIO VERDE	1.258	26	9392	6395	IBIRACI	1.154	25	9154	8564
BAEPENDI	1.749	33	14291	13961	CONCEICAO DOS OUROS	1.068	36	8912	8702	IBIRITE	9.497	410	132452	115780
BALDIM	668	22	6606	5661	CONEGO MARINHO	137	2	5041	4153	IBITIURA DE MINAS	589	5	3035	2900
BAMBUI	2.219	34	18953	16906	CONFINS	533	17	11474	6442	IBITURUNA	345	1	2550	2457
BANDEIRA	473	10	3785	3303	CONGONHAL	1.354	29	10036	8084	ICARAI DE MINAS	367	3	7035	6621
BANDEIRA DO SUL	688	15	5048	4709	CONGONHAS	8.498	110	47972	43520	IGARAPE	3.247	103	33849	29796
BARAO DE COCAIS	4.983	79	25572	24447	CONGONHAS DO NORTE	92	4	3909	3599	IGARATINGA	1.062	15	8338	7973
BARAO DE MONTE ALTO	342	13	4317	4070	CONQUISTA	883	16	5667	5237	IGUATAMA	677	11	6073	5289
BARBACENA	9.477	312	108483	101474	CONSELHEIRO LAFAIETE	15.809	288	100706	93731	IJACI	481	14	5304	5040
BARRA LONGA	436	13	4958	4846	CONSELHEIRO PENA	2.307	54	15695	12670	ILICINEA	778	29	10355	9849
BARROSO	2.102	59	16818	15620	CONSOLACAO	93	4	1523	1312	IMBE DE MINAS	367	10	4812	3774
BELA VISTA DE MINAS	1.007	25	7885	6890	CONTAGEM	47.511	1.940	488863	437210	INCONFIDENTES	552	12	5998	5888
BELMIRO BRAGA	241	4	2749	2622	COQUEIRAL	756	24	7512	7391	INDAIBIRA	451	1	5239	4173
BELO HORIZONTE	288.571	7.069	2141171	1925522	CORACAO DE JESUS	800	22	19402	14660	INDIANOPOLIS	763	7	4970	5005
BELO ORIENTE	2.752	74	18405	15482	CORDISBURGO	397	17	6303	5865	INGAI	166	7	2334	2287
BELO VALE	1.054	12	7586	6630	CORDISLANDIA	285	3	2505	2357	INHAPIM	2.127	68	18263	16775
BERILO	152	1	9400	8606	CORINTO	1.546	53	18520	16694	INHAUMA	732	22	4956	4767
BERIZAL	257	1	3737	3360	COROACI	549	17	6852	6371	INIMUTABA	567	17	5715	5255
BERTOPOLIS	492	5	3536	2746	COROMANDEL	2.209	91	23080	21401	IPABA	1.846	55	12214	11103
BETIM	31.305	1.378	334504	310222	CORONEL FABRICIANO	14.384	356	73266	70230	IPANEMA	2.803	70	15389	13210
BIAS FORTES	115	4	3065	2755	CORONEL MURTA	394	8	6580	6201	IPATINGA	32.724	925	189669	165131
BICAS	1.553	48	11245	11133	CORONEL PACHECO	209	10	2499	2283	IPIACU	546	6	3226	2978
BIQUINHAS	173	4	2180	2080	CORONEL XAVIER CHAVES	330	4	2921	2868	IPIJUNA	1.395	43	7136	7292
BOA ESPERANCA	4.933	145	32039	31435	CORREGO DANTA	185	7	2461	2378	IRAI DE MINAS	891	15	5281	5133
BOCAINA DE MINAS	195	7	3940	3882	CORREGO DO BOM JESUS	478	8	3222	3024	ITABIRA	23.407	384	90289	70384
BOCAIUVA	2.936	72	37494	33326	CORREGO FUNDO	822	8	5492	4911	ITABIRINHA	1.135	43	7626	7182
BOM DESPACHO	6.056	115	41818	37038	CORREGO NOVO	329	13	2183	1732	ITABIRITO	14.068	163	46127	41886
BOM JARDIM DE MINAS	577	5	5865	5907	COUTO DE MAGALHAES DE MINAS	155	7	3736	3163	ITACAMBIRA	198	3	3247	2964
BOM JESUS DA PENHA	727	20	3723	3637	CRISOLITA	261	3	4089	3507	ITACARAMBI	789	18	11675	10360
BOM JESUS DO AMPARO	302	8	4825	4480	CRISTAIS	1.554	30	9870	9303	ITAGUARA	2.261	32	11645	9878
BOM JESUS DO GALHO	775	37	10928	9214	CRISTALIA	427	3	3847	3337	ITAPE	379	6	8355	5940
BOM REPOUSO	1.244	28	9778	8681	CRISTIANO OTONI	465	18	4152	3715	ITAJUBA	10.273	423	77429	71594
BOM SUCESSO	1.272	28	14224	13655	CRISTINA	610	9	8080	7808	ITAMARANDIBA	2.335	28	24786	19061
BONFIM	506	18	6798	6434	CRUCLANDIA	534	8	4932	4429	ITAMARATI DE MINAS	626	6	3562	3506
BONFINOPOLIS DE MINAS	622	14	4073	3808	CRUZEIRO DA FORTALEZA	387	7	3611	3342	ITAMBACURI	892	28	16578	13802
BONITO DE MINAS	131	1	7085	6752	CRUZILIA	1.491	42	12775	12304	ITAMBE DO MATO DENTRO	105	5	1830	1724
BORDA DA MATA	2.071	57	14628	13531	CUPARAQUE	574	8	3347	2917	ITAMOGI	1.299	45	8815	8564
BOTEL														

DISTRIBUIÇÃO DE CASOS E ÓBITOS CONFIRMADOS DA COVID-19 SEGUNDO LOCAL DE RESIDÊNCIA, MINAS GERAIS, 2020-2021

Local de Residência	Casos*	Óbitos	Doses 1 Aplicadas	Doses 2 Aplicadas	Local de Residência	Casos*	Óbitos	Doses 1 Aplicadas	Doses 2 Aplicadas	Local de Residência	Casos*	Óbitos	Doses 1 Aplicadas	Doses 2 Aplicadas
LAGOA DOURADA	1.111	13	10242	9685	PEDRA BONITA	418	8	5092	3336	SAO FRANCISCO	1.930	75	42920	31174
LAGOA FORMOSA	2.141	65	16189	15147	PEDRA DO ANTA	165	3	2991	2974	SAO FRANCISCO DE PAULA	491	13	5515	5033
LAGOA GRANDE	889	32	6903	5477	PEDRA DO INDAIA	323	7	3379	3154	SAO FRANCISCO DE SALES	869	31	4589	4003
LAGOA SANTA	6.130	136	46839	42517	PEDRA DOURADA	212	2	2250	1851	SAO FRANCISCO DO GLORIA	443	8	3991	3795
LAJINHA	2.658	48	15000	13100	PEDRALVA	514	14	9305	8914	SAO GERALDO	1.028	28	7997	7734
LAMBARI	2.188	41	16512	15347	PEDRAS DE MARIA DA CRUZ	181	13	6643	5963	SAO GERALDO DA PIEDADE	262	13	3075	2736
LAMIM	156	3	3131	3088	PEDRINOPOLIS	513	10	3005	2679	SAO GERALDO DO BAIXO	233	7	2536	2363
LARANJAL	772	28	5279	5044	PEDRO LEOPOLDO	5.660	202	46574	44675	SAO GONCALO DO ABAETE	473	13	5750	4815
LASSANCE	485	6	5494	4540	PEDRO TEIXEIRA	25	0	1689	1690	SAO GONCALO DO PARA	555	24	9261	7978
LAVRAS	9.711	173	84679	80220	PEQUERI	269	8	2795	2520	SAO GONCALO DO RIO ABAIXO	1.591	27	12813	10797
LEANDRO FERREIRA	317	7	2775	2467	PEQUI	348	10	3584	2734	SAO GONCALO DO RIO PRETO	238	5	2768	2676
LEME DO PRADO	176	3	3385	3055	PERDIGAO	1.285	16	8842	7122	SAO GONCALO DO SAPUCAI	2.730	62	19499	16512
LEOPOLDINA	6.114	167	40762	36592	PERDIZES	1.834	27	13344	11167	SAO GOTARDO	4.541	94	33491	27038
LIBERDADE	258	9	4273	4144	PERDOES	2.272	37	16894	16497	SAO JOAO BATISTA DO GLORIA	1.118	32	6079	5884
LIMA DUARTE	889	49	14366	13968	PERIQUITO	611	25	5192	4412	SAO JOAO DA LAGOA	296	5	3728	3338
LIMEIRA DO OESTE	1.295	36	7022	6301	PESCADOR	510	6	2952	2541	SAO JOAO DA MATA	305	11	2473	2238
LONTRA	715	10	6629	6424	PIAU	165	14	2283	2184	SAO JOAO DA PONTE	538	24	19079	17506
LUISBURGO	459	17	5489	5154	PIEDADE DE CARATINGA	761	26	6378	5824	SAO JOAO DAS MISSOES	507	7	7977	7846
LUISLANDIA	240	2	4556	3472	PIEDADE DE PONTE NOVA	212	9	3133	3069	SAO JOAO DEL REI	10.106	228	77508	71622
LUMINARIAS	358	12	3788	3635	PIEDADE DO RIO GRANDE	392	10	4018	3878	SAO JOAO DO MANHUACU	913	30	8029	6304
LUZ	2.199	37	14683	13135	PIEDADE DOS GERAIS	78	5	4237	4251	SAO JOAO DO MANTENINHA	840	12	4449	3840
MACHACALIS	709	13	5214	4754	PIMENTA	931	22	7446	6760	SAO JOAO DO ORIENTE	894	26	6029	4947
MACHADO	4.628	98	31289	28412	PINGO-D'AGUA	420	13	3645	3102	SAO JOAO DO PACUI	54	3	3106	2776
MADRE DE DEUS DE MINAS	703	13	4608	4201	PINTOPOLIS	205	4	5528	4011	SAO JOAO DO PARAISO	1.811	21	16253	13345
MALACACHETA	1.458	28	13554	11280	PIRACEMA	101	16	5503	5305	SAO JOAO EVANGELISTA	1.084	19	12223	11612
MAMONAS	482	6	4618	4618	PIRAJUBA	713	27	5405	4906	SAO JOAO NEPOMUCENO	2.776	47	21060	19177
MANGA	1.555	18	14382	11710	PIRANGA	599	36	13171	12508	SAO JOAQUIM DE BICAS	1.795	111	22349	19582
MANHUACU	7.442	230	70901	67014	PIRANGUCU	504	15	4671	4662	SAO JOSE DA BARRA	730	18	6265	4917
MANHUMIRIM	2.225	48	16144	14710	PIRANGUINHO	966	48	6442	5902	SAO JOSE DA LAPA	2.617	45	18951	16752
MANTENA	3.306	78	18727	14733	PIRAPETINGA	2.558	35	8496	7755	SAO JOSE DA SAFIRA	426	13	2708	2490
MAR DE ESPANHA	1.493	45	10557	10373	PIRAPORA	6.735	102	42532	38760	SAO JOSE DA VARGINHA	247	1	3623	2745
MARAVILHAS	690	7	5604	4749	PIRAUBA	1.636	26	9408	8407	SAO JOSE DO ALEGRE	243	7	3187	3141
MARIA DA FE	1.427	46	11326	10654	PITANGUI	2.467	102	20388	18562	SAO JOSE DO DIVINO	367	3	2649	2269
MARIANA	10.867	105	50426	44939	PIUMHI	5.724	118	29159	25659	SAO JOSE DO GOIABAL	405	15	4365	3957
MARILAC	304	10	3166	2859	PLANURA	1.875	49	8649	7732	SAO JOSE DO JACURI	344	3	4948	4579
MARIO CAMPOS	1.341	53	12237	10610	POCO FUNDO	1.702	12	14348	13236	SAO JOSE DO MANTIMENTO	251	3	2285	2066
MARIPE DE MINAS	349	12	2785	2841	POCOS DE CALDAS	14.118	510	136112	127349	SAO LOURENCO	6.187	157	37270	34540
MARLERIA	382	17	3354	3208	POCRANE	797	10	7309	6910	SAO MIGUEL DO ANTA	539	13	5298	5205
MARMELOPOLIS	195	7	2573	2225	POMPEU	3.570	53	24751	22461	SAO PEDRO DA UNIAO	339	9	4057	3795
MARTINHO CAMPOS	1.383	37	11479	9792	PONTE NOVA	6.589	208	48335	46597	SAO PEDRO DO SUACUI	346	11	4117	3880
MARTINS SOARES	463	13	6156	5601	PONTO CHIQUE	333	13	3899	2386	SAO PEDRO DOS FERROS	433	15	6454	5472
MATA VERDE	579	8	5955	5128	PONTO DOS VOLANTES	499	21	8038	7097	SAO ROMAO	416	7	5979	5263
MATERLANDIA	236	2	3871	3034	PORTEIRINHA	3.041	66	29638	26833	SAO ROQUE DE MINAS	845	19	6222	5740
MATEUS LEME	6.810	95	28616	26039	PORTO FIRME	798	15	8040	7420	SAO SEBASTIAO DA BELA VISTA	587	15	5114	4271
MATHIAS LOBATO	346	11	2444	1978	POTE	1.087	19	11469	9970	SAO SEBASTIAO DA VARGEM ALEGRE	201	4	2540	2373
MATIAS BARBOSA	2.012	62	11308	10033	POUSO ALEGRE	24.681	466	129026	117436	SAO SEBASTIAO DO ANTA	447	13	5000	4354
MATIAS CARDOSO	327	12	7129	6150	POUSO ALTO	920	28	5756	5542	SAO SEBASTIAO DO MARANHAO	509	3	6874	5733
MATIPO	1.564	41	14537	11167	PRADOS	863	19	8204	6750	SAO SEBASTIAO DO OESTE	490	12	8136	6877
MATO VERDE	1.169	15	10370	9362	PRATA	3.302	109	22810	20412	SAO SEBASTIAO DO PARAISO	7.089	281	57389	50453
MATOZINHOS	3.836	112	30774	27350	PRATAPOLIS	640	25	7077	6657	SAO SEBASTIAO DO RIO PRETO	140	2	1379	1311
MATUTINA	243	7	3518	3368	PRATINHA	301	3	3136	3022	SAO SEBASTIAO DO RIO VERDE	335	4	1846	1754
MEDIÇOS	271	1	3023	2744	PRESIDENTE BERNARDES	287	8	4341	3791	SAO THOME DAS LETRAS	371	6	5512	4785
MEDINA	1.222	26	15643	14579	PRESIDENTE JUSCELINO	149	6	3311	3260	SAO TIAGO	1.017	17	9313	8996
MENDES PIMENTEL	837	9	4542	4321	PRESIDENTE KUBITSCHEK	220	7	2791	2434	SAO TOMAS DE AQUINO	498	24	5888	5399
MERCES	444	21	8369	7907	PRESIDENTE OLEGARIO	1.141	33	14746	12108	SAO VICENTE DE MINAS	404	9	5920	5740
MESQUITA	434	7	4195	3748	PRUDENTE DE MORAIS	607	22	8317	7445	SAPUCAI-MIRIM	609	7	5432	4669
MINAS NOVAS	915	25	17796	17031	QUARTEL GERAL	173	3	2786	2655	SARDOA	494	10	4213	3238
MINDURI	196	9	3081	2691	QUELUZITO	110	5	2074	1849	SARZEDO	2.354	79	27007	24566
MIRABELA	1.076	22	9016	7620	RAPOSOS	1.977	44	12276	10958	SEM-PEIXE	168	6	2473	2323
MIRADOURO	847	14	7480	7027	RAUL SOARES	2.529	59	18887	18085	SENADOR AMARAL	836	11	5120	4127
MIRAI	1.847	18	10047	8986	RECREIO	784	19	7450	7018	SENADOR CORTES	261	4	1807	1810
MIRAVANIA	8	2	3268	2934	REDUTO	439	13	6042	2891	SENADOR FIRMINO	915	9	6356	6526
MOEDA	401	13	4538	3430	RESENDE COSTA	714	23	9198	8895	SENADOR JOSE BENTO	185	6	1514	1489
MOEMA	1.047	14	6110	4507	RESPLENDOR	2.137	58	12153	10898	SENADOR MODESTINO GONCALVES	192	8	3875	3265
MONJOLOS	60	3	1868	1736	RESSAQUINHA	329	11	4536	4012	SENHORA DE OLIVEIRA	296	8	4647	4508
MONSENHOR PAULO	911	10	7024	6455	RIACHINHO	665	10	5470	4779	SENHORA DO PORTO	113	1	3005	2549
MONTALVANIA	1.549	19	11452	9782	RIACHO DOS MACHADOS	600	8	6339	5241	SENHORA DOS REMEDIOS	436	17	8054	7454
MONTE ALEGRE DE MINAS	1.807	43	16138	13673	RIBEIRAO DAS NEVES	19.463	832	218174	182614	SERICITA	724	4	5525	4735
MONTE AZUL	1.730	35	16875	15698	RIBEIRAO VERMELHO	396	11	3176	2886	SERITINGA	125	2	1688	1684
MONTE BELO	1.237	36	11942	10348	RIO ACIMA	985	32	7803	7362	SERRA AZUL DE MINAS	189	0	3432	2784
MONTE CARMELO	5.130	179	38564	37225	RIO CASCA	1.079	46	10805	9331	SERRA DA SAUDADE	60	0	700	657
MONTE FORMOSO	384	7	3446	2675	RIO DO PRADO	425	7	3963	3704	SERRA DO SALITRE	1.440	42	11139	9687
MONTE SANTO DE MINAS	1.583	56	16461	14677	RIO DOCE	289	10	2755	2615	SERRA DOS AIMORES	600	10	5754	4807
MONTE SIAO	2.800	40	18686	16374	RIO ESPERA	362	11	4355	3467	SERRANIA	763	23	6196	5709
MONTES CLAROS	44.014	990	314045	282336	RIO MANSO	513	11	4541	4265	SERRANOPOLIS DE MINAS	227	2	3562	3245
MONTEZUMA	578	5	5255	4540	RIO NOVO	484	28	6674	6455	SERRANOS	68	1	1619	1595
MORADA NOVA DE MINAS	680	12	7402	7053	RIO PARANAIBA	1.876	29	12004	11196	SERRO	1.311	18	16600	14000
MORRO DA GARÇA	109	9	2074	1671	RIO PARDO DE MINAS	1.356	8	20798	16128	SETE LAGOAS	23.207	613	184194	171305
MORRO DO PILAR	204	5	2975	2374	RIO PIRACICABA	2.484	28	12842	11893	SETUBINHA	253	3	7349	6348
MUNHOZ	610	15	5072	4418	RIO POMBA	1.056	39	14891	12966	SILVEIRANIA	110	3	2108	2056
MURIAE	11.571	336	84547	75487	RIO PRETO	518	6	4096	3421	SILVIANOPOLIS	316	12	4567	4139
MUTUM	2.343	47	21108	16865	RIO VERMELHO	602	4	9498	8429	SIMAO PEREIRA	289	13	2488	2308
MUZAMBINHO	1.948	36	18500	16168	RITAPOLIS	299	13	4070	3931	SIMONESIA	1.432	44	15462	14910
NACIP RAYDAN	244	7	2143	1788	ROCHEDO DE MINAS	247	4	2016	1990	SOBRALIA	405	20	4129	3590
NANUQUE	4.634	132	28873	22091	RODEIRO	964	19	7091	5464	SOLEDADE DE MINAS	390	10	5248	3546
NAQUE	581	23	4272	3580	ROMARIA	410	9	2942	2809	TABULEIRO	285	13	3662	3401
NATALANDIA	341	8	3056	2681	ROSARIO DA LIMEIRA	269	7	4162	3489	TAIOBEIRAS	3.713	40	24805	18432
NATERCIA	501	8	4209	4055	RUBELITA	195	3	5663	4291	TAPARUBA	335	10	2539	2016
NAZARENO	560	10	7170	6771</										