

BOLETIM EPIDEMIOLÓGICO

COVID-19: Doença causada pelo coronavírus – 19

terça-feira, 1 de fevereiro de 2022



CENÁRIO EM MINAS GERAIS - COVID-19 CORONAVÍRUS

Total de Casos Confirmados

2.737.915

Casos em Acompanhamento

245.271

Casos Recuperados

2.435.313

Óbitos Confirmados

57.331

Fonte: Painel COVID-19 MG/Sala de Situação/SubVS/SES/MG. Dados parciais, sujeitos a alterações.

TOTAL DE CASOS CONFIRMADOS: soma dos casos confirmados que não evoluíram para óbito e dos óbitos confirmados por COVID-19.

CASOS RECUPERADOS: casos confirmados de COVID-19 que receberam alta hospitalar e/ou cumpriram isolamento domiciliar de 10 dias E estão há 72h assintomáticos (sem a utilização de medicamentos sintomáticos) E sem intercorrências.

CASOS EM ACOMPANHAMENTO: casos confirmados de COVID-19 que não evoluíram para óbito, cuja condição clínica permanece sendo acompanhada ou aguarda atualização pelos municípios.

ÓBITOS CONFIRMADOS: óbitos confirmados para COVID-19.



Nº de Casos Confirmados nas Últimas 24h

24.334



Nº de Óbitos Confirmados nas Últimas 24h*

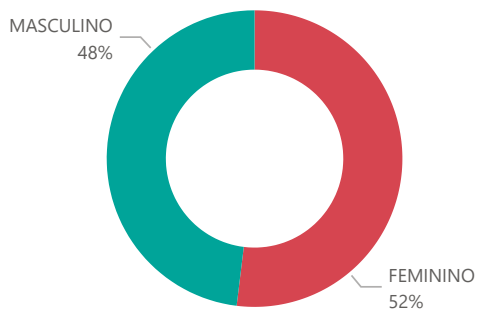
17

Observação: o número de casos e óbitos confirmados nas últimas 24h pode não retratar a ocorrência de novos casos no período, mas o total de casos notificados à SES/MG nas últimas 24h.

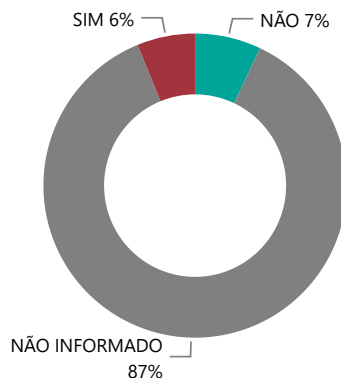
1

PERFIL EPIDEMIOLÓGICO DOS CASOS CONFIRMADOS DE COVID-19 QUE NÃO EVOLUÍRAM PARA ÓBITO, MG, 2020-2021

Quantidade de Casos por Sexo

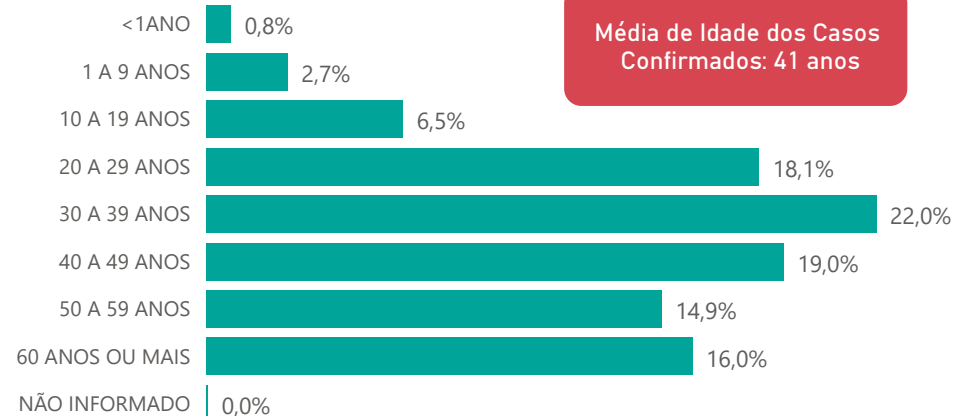


Apresenta Fator de Risco (Comorbidade*)

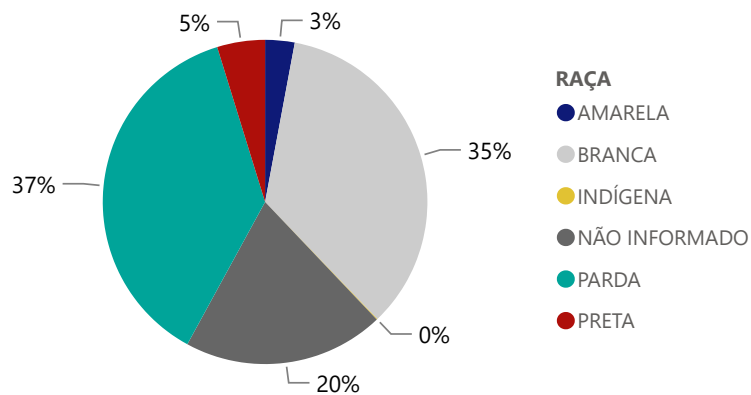


*Dados parciais, aguardando atualização dos municípios.

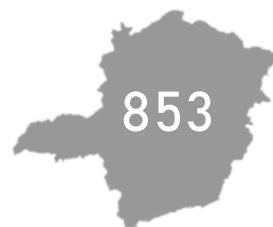
Quantidade de casos por Faixa Etária



Notificações por Raça



Municípios Afetados



CORONA VÍRUS



2

DADOS DE HOSPITALIZAÇÃO E ISOLAMENTO DOMICILIAR DOS CASOS CONFIRMADOS DE COVID-19, MG, 2020-2021

Internados*



200.263

Isolamento Domiciliar



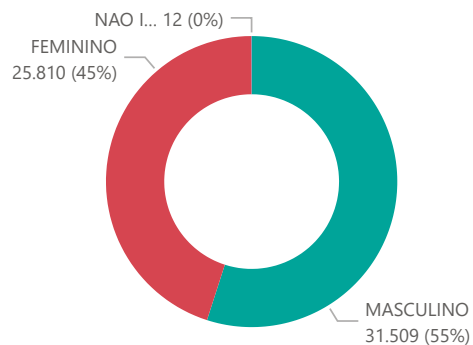
2.537.652

*Casos confirmados de COVID-19 que precisaram de internação hospitalar na rede pública ou privada de Minas Gerais. Dados cumulativos, registrados desde o início da pandemia.

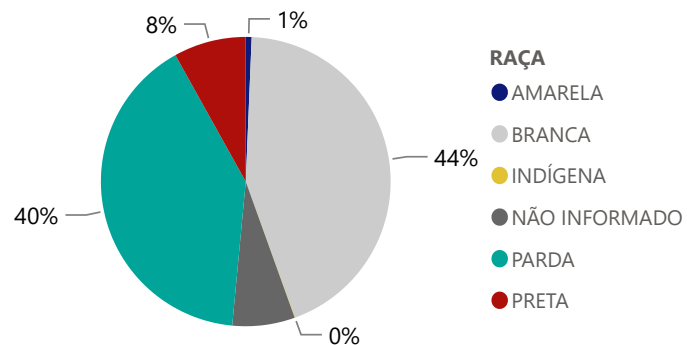
Fonte: Painel COVID-19 MG/ Sala de Situação/SubVS/SES-MG; E-SUS VE; SIVEP-Gripe. Dados parciais, sujeitos a alterações.

Fonte: Sala de Situação/SubVS/SES-MG; E-SUS VE; SIVEP-Gripe. Dados parciais, sujeitos a alterações.

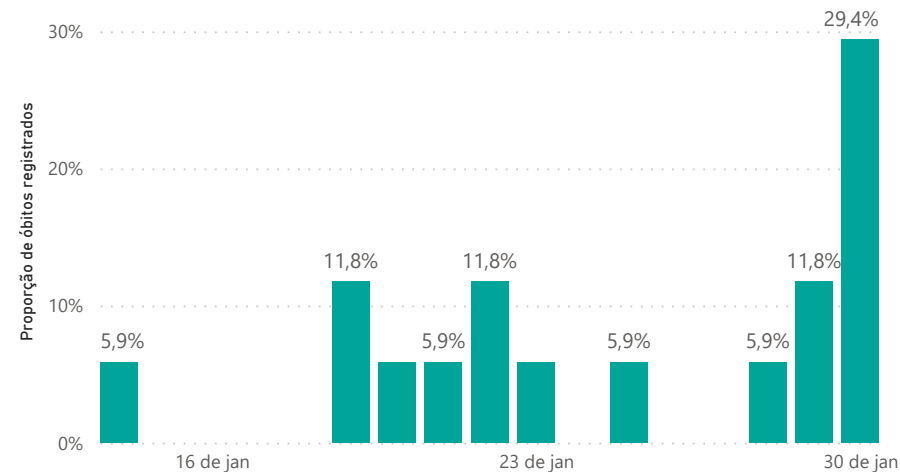
Quantidade de Óbitos por Sexo



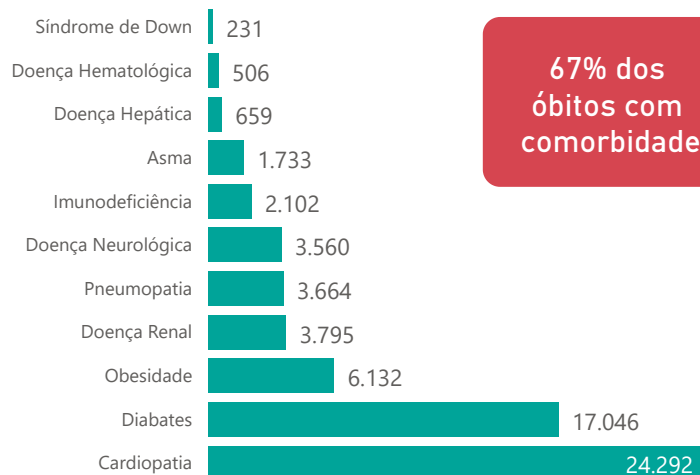
Notificações por Raça



Óbitos Registrados nas Últimas 24 Horas, por Data de Ocorrência



Comorbidade*



67% dos óbitos com comorbidade

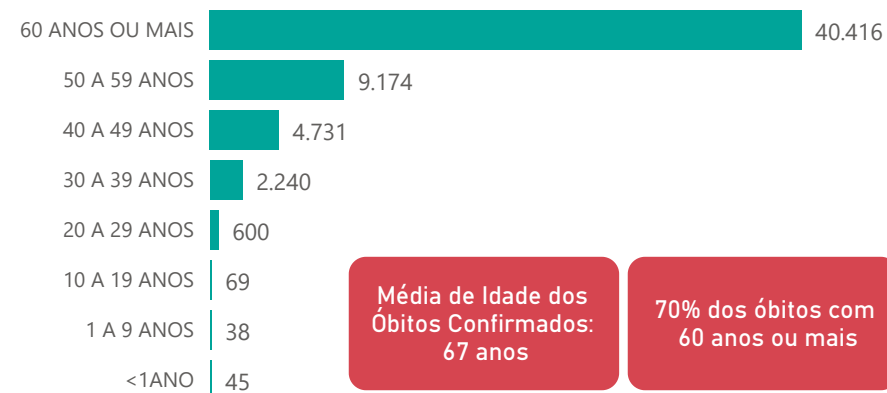
Letalidade

2,1%

Nº de Municípios com Óbitos



Quantidade de Óbitos por Faixa Etária



Média de Idade dos Óbitos Confirmados: 67 anos

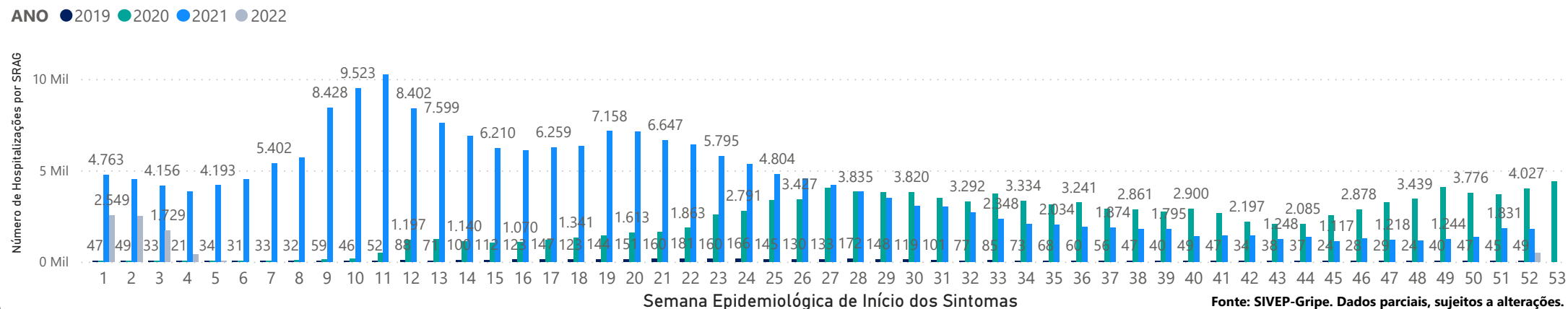
70% dos óbitos com 60 anos ou mais

*Os casos que evoluíram a óbito podem ter mais de uma comorbidade.

4

HOSPITALIZAÇÕES POR SÍNDROME RESPIRATÓRIA AGUDA GRAVE (SRAG) 2019-2021

NÚMERO DE HOSPITALIZAÇÕES POR SÍNDROME RESPIRATÓRIA AGUDA GRAVE (SRAG) SEGUNDO SEMANA EPIDEMIOLÓGICA (SE) DE INÍCIO DE SINTOMAS, MG, 2019 - 2021



5

DADOS LABORATORIAIS DE COVID-19, REDE PÚBLICA-MG 2020-2021



Fonte: GAL/FUNED. COES MINAS/COVID-19/SESMG. Dados parciais, sujeitos a alterações.

*Não apresentaram resultado que pode ser concluído como positivo ou negativo.

6

DADOS DE VACINAÇÃO

TOTAL DE DOSES APLICADAS EM MG

1ª DOSE

16.759.874

2ª DOSE

15.375.225

DOSE ÚNICA

501.833

DOSE DE REFORÇO

5.007.156

DOSES RECEBIDAS PELO MS



41.805.559

DOSES ENVIADAS PARA OS MUNICÍPIOS



38.328.294

Fonte: Localiza SUS. Dados parciais, sujeitos a alterações pelo Ministério da Saúde.

https://qsprod.saude.gov.br/extensions/DEMÁS_C19VAC_Distr/DEMÁS_C19VAC_Distr.html

DISTRIBUIÇÃO DE CASOS E ÓBITOS CONFIRMADOS DA COVID-19 SEGUNDO LOCAL DE RESIDÊNCIA, MINAS GERAIS, 2020-2021

Local de Residência	Casos*	Óbitos	Doses 1 Aplicadas	Doses 2 Aplicadas	Local de Residência	Casos*	Óbitos	Doses 1 Aplicadas	Doses 2 Aplicadas	Local de Residência	Casos*	Óbitos	Doses 1 Aplicadas	Doses 2 Aplicadas
ABADIA DOS DOURADOS	906	20	6038	5605	CARAI	1.130	18	15466	13617	FELISBURGO	1.014	17	5386	4782
ABAETE	2.072	45	20142	18166	CARANAIBA	194	4	2716	2702	FELIXLANDIA	1.677	30	11396	11000
ABRE CAMPO	1.395	17	11120	9586	CARANDAI	2.604	56	19692	18749	FERNANDES TOURINHO	160	14	2445	2115
ACAIACA	252	12	3647	3198	CARANGOLA	4.761	128	26448	24994	FERROS	483	12	8516	7558
ACUCENA	781	38	6994	6699	CARATINGA	11.270	292	62875	58223	FERVEDOURO	1.330	18	8768	7463
AGUA BOA	768	12	9588	9821	CARBONITA	958	6	8171	6924	FLORESTAL	275	13	5652	5322
AGUA COMPRIDA	247	8	1820	1686	CAREACU	792	15	5445	5170	FORMIGA	14.486	271	57400	54295
AGUANIL	928	8	3918	3633	CARLOS CHAGAS	2.524	37	15622	14519	FORMOSO	261	10	5868	5454
AGUAS FORMOSAS	1.204	34	14560	13468	CARMESIA	273	1	2270	2034	FORTALEZA DE MINAS	615	8	2796	2825
AGUAS VERMELHAS	458	11	9099	8679	CARMO DA CACHOEIRA	1.208	19	9774	8804	FORTUNA DE MINAS	124	2	2769	2441
AIMORES	2.592	80	18374	16799	CARMO DA MATA	1.160	11	9861	9158	FRANCISCO BADARO	242	6	6163	5812
AIURUOCA	594	11	5238	4809	CARMO DE MINAS	1.213	28	10280	9545	FRANCISCO DUMONT	234	6	3662	3294
ALAGOA	536	8	2255	2619	CARMO DO CAJURU	1.501	56	18610	16854	FRANCISCO SA	1.065	48	16951	15690
ALBERTINA	563	11	2539	2280	CARMO DO PARANAIBA	3.444	122	26135	24321	FRANCISOPOLIS	385	3	4143	3850
ALEM PARAIBA	4.869	164	21854	21695	CARMO DO RIO CLARO	3.036	68	16068	15551	FREI GASPAR	687	14	4359	4105
ALFENAS	14.234	223	67694	57600	CARMOPO LIS DE MINAS	3.215	54	14726	13706	FREI INOCENCIO	882	30	6485	5182
ALFREDO VASCONCELOS	945	16	5193	5079	CARNEIRINHO	1.790	47	7678	7517	FREI LAGONEGRO	183	5	3042	2967
ALMENARA	5.123	55	27542	23107	CARRANCAS	757	10	3746	3550	FRONTEIRA	2.806	66	11361	9966
ALPERCATA	555	21	6039	4710	CARVALHOPOLIS	510	7	2996	2978	FRONTEIRA DOS VALES	418	10	3672	3381
ALPINOPOLIS	2.876	47	15477	14734	CARVALHOS	370	2	3726	3579	FRUTA DE LEITE	204	3	3740	3144
ALTEROSA	1.293	38	11013	10417	CASA GRANDE	126	4	1991	1941	FRUTAL	12.115	287	46263	42925
ALTO CAPARAO	465	9	4534	3958	CASCALHO RICO	299	4	2481	2367	FUNILANDIA	355	10	3786	3605
ALTO JEQUITIBA	1.105	13	6979	6474	CASSIA	2.396	59	14034	13285	GALILEIA	549	26	4680	3856
ALTO RIO DOCE	765	29	10058	9567	CATAGUASES	10.514	268	54620	50880	GAMELEIRAS	352	5	3777	3395
ALVARENGA	535	6	3704	3334	CATAS ALTAS	707	13	4424	4338	GLAUCILANDIA	197	7	2511	2360
ALVINOPOLIS	1.368	23	12395	12461	CATAS ALTAS DA NORUEGA	159	4	3257	2810	GOIABEIRA	310	8	2420	2111
ALVORADA DE MINAS	396	3	3336	3169	CATUJI	673	8	5352	4731	GOIANA	521	6	3531	3304
AMPARO DO SERRA	181	8	4030	3755	CATUTI	272	4	3865	3567	GONCALVES	584	8	3717	3603
ANDRADAS	5.554	127	32312	29594	CAXAMBU	2.438	59	17445	15041	GONZAGA	419	16	4198	3702
ANDRELANDIA	190	16	9787	9145	CEDRO DO ABAETE	60	0	1143	1067	GOUVEIA	998	35	9509	8620
ANGELANDIA	271	4	5929	4953	CENTRAL DE MINAS	696	36	4905	4886	GOVERNADOR VALADARES	35.568	1.353	208282	175783
ANTONIO CARLOS	1.192	18	9126	8766	CENTRALINA	1.516	54	7816	6396	GRAO MOGOL	917	12	10920	9600
ANTONIO DIAS	638	27	7346	6994	CHACARA	260	10	3300	2861	GRUPIARA	147	4	1239	1163
ANTONIO PRADO DE MINAS	161	5	1540	1510	CHALE	825	12	4644	3297	GUANHAES	3.660	50	26130	25604
ARACAI	103	1	2093	1892	CHAPADA DO NORTE	491	3	8047	7547	GUAPE	1.706	45	11321	10560
ARACITABA	98	11	1741	1741	CHAPADA GAUCHA	1.582	18	9336	8294	GUARACIABA	795	32	8102	7717
ARACUAI	2.686	54	26469	25335	CHIADOR	435	8	2314	2179	GUARACIAMA	248	6	3871	3854
ARAGUARI	23.329	476	86913	87261	CIPOTANEA	622	23	4935	4882	GUARANESIA	3.849	38	16344	14299
ARANTINA	378	6	2745	2020	CLARAVAL	866	4	3624	3675	GUARANI	1.254	7	6329	5264
ARAPONGA	802	12	7031	6059	CLARO DOS POCOES	629	11	6093	5799	GUARARA	575	18	3140	3076
ARAPORA	2.438	42	6205	5670	CLAUDIO	4.216	67	24496	22352	GUARDA-MOR	1.107	13	6063	5814
ARAPUA	380	3	2627	2547	COIMBRA	741	12	6118	5696	GUAXUPE	10.325	164	40480	38390
ARAUJOS	933	14	7192	6701	COLLUNA	675	9	6964	6722	GUIDOVAL	1.391	21	6133	5574
ARAXA	24.793	252	87738	80116	COMENDADOR GOMES	509	5	2613	2533	GUIMARANIA	1.340	17	6264	6192
ARCEBURGO	1.789	34	7062	6881	COMERCINHO	451	6	5632	5203	GURICEMA	1.460	33	6818	6596
ARCOS	8.180	140	34380	33215	CONCEICAO DA APARECIDA	1.280	11	8612	7822	GURINHATA	653	5	5000	4092
AREADO	1.889	33	10950	10515	CONCEICAO DA BARRA DE MINAS	433	6	3139	2947	HELIODORA	963	17	5070	4584
ARGIRITA	456	12	2280	2215	CONCEICAO DAS ALAGOAS	5.372	144	19264	18740	IAPU	1.284	37	7631	7407
ARICANDUVA	246	0	4079	3821	CONCEICAO DAS PEDRAS	237	4	2431	2340	IBERTIOGA	413	13	4279	4239
ARINOS	1.675	30	12842	11395	CONCEICAO DE IPANEMA	468	4	3732	3293	IBIA	3.519	58	18364	17128
ASTOLFO DUTRA	1.866	28	10462	9413	CONCEICAO DO MATO DENTRO	3.523	38	19600	19273	IBIAI	309	11	5413	5095
ATALEIA	1.409	11	10543	8664	CONCEICAO DO PARA	474	11	5283	4823	IBIRACATU	240	3	4344	3845
AUGUSTO DE LIMA	316	11	3820	3662	CONCEICAO DO RIO VERDE	1.668	26	10751	9071	IBIRACI	1.760	25	9188	8769
BAEPENDI	2.580	33	14340	14164	CONCEICAO DOS OUROS	1.068	36	8965	8892	IBIRITE	10.834	412	133090	117600
BALDIM	678	22	6657	5913	CONEGO MARINHO	182	2	5051	4399	IBITIURA DE MINAS	744	5	3049	2913
BAMBUI	3.845	37	19001	17248	CONFINS	533	17	11487	6697	IBITURUNA	480	1	2550	2457
BANDEIRA	484	10	3787	3309	CONGONHAL	2.090	30	10084	8360	ICARAI DE MINAS	439	5	7062	6705
BANDEIRA DO SUL	1.053	15	5062	4042	CONGONHAS	9.869	111	48786	45194	IGARAPE	3.262	103	34709	30926
BARAO DE COCAIS	5.715	80	25572	24447	CONGONHAS DO NORTE	290	4	3988	3600	IGARATINGA	1.234	15	8370	8231
BARAO DE MONTE ALTO	374	13	4318	4080	CONQUISTA	1.224	16	5667	5237	IGUATAMA	726	11	6097	5429
BARBACENA	11.108	313	108822	103570	CONSELHEIRO LAFAIETE	18.597	289	100706	94087	IUACI	804	14	5347	5176
BARRA LONGA	523	13	4962	4853	CONSELHEIRO PENA	2.705	54	15757	12948	ILICINEA	1.237	30	10429	9969
BARROSO	3.709	59	16894	15869	CONSOLACAO	122	4	1523	1412	IMBE DE MINAS	475	10	4871	4258
BELA VISTA DE MINAS	1.118	25	7916	7081	CONTAGEM	53.861	1.974	491519	450032	INCONFIDENTES	1.040	12	6106	5931
BELMIRO BRAGA	497	4	2770	2659	COQUEIRAL	1.026	24	7697	7416	INDAIBIRA	451	1	5239	4173
BELO HORIZONTE	308.052	7.137	2155225	2013020	CORACAO DE JESUS	876	22	19800	15100	INDIANOPOLIS	1.186	7	5019	5046
BELO ORIENTE	2.919	74	18572	16264	CORDISBURGO	397	17	6303	5865	INGAI	239	7	2383	2367
BELO VALE	1.271	12	7675	6788	CORDISLANDIA	385	3	2572	2383	INHAPIUM	2.412	69	18317	16965
BERILO	306	1	9415	8719	CORINTO	2.242	53	18550	16828	INHAUMA	865	22	4963	4789
BERIZAL	261	1	3745	3439	COROACI	634	17	7153	6589	INIMUTABA	634	18	5758	5344
BERTOPOPOLIS	621	6	3554	3000	COROMANDEL	3.420	92	23262	21847	IPABA	1.945	55	12285	11341
BETIM	36.191	1.384	335925	315206	CORONEL FABRICIANO	14.382	358	73517	71528	IPANEMA	3.404	73	15435	13554
BIAS FORTES	115	4	3073	2810	CORONEL MURTA	468	8	6593	6269	IPATINGA	39.541	925	192217	169731
BICAS	2.500	48	11681	11418	CORONEL PACHECO	209	10	2500	2294	IPIACU	775	7	3267	3053
BIQUINHAS	217	4	2180	2080	CORONEL XAVIER CHAVES	556	4	2927	2882	IPUIUNA	1.810	43	7168	7360
BOA ESPERANCA	6.272	146	32003	32020	CORREGO DANTA	353	7	2520	2421	IRAI DE MINAS	891	15	5326	5260
BOCAINA DE MINAS	328	7	3962	3893	CORREGO DO BOM JESUS	723	8	3300	3046	ITABIRA	27.121	388	90638	73094
BOCAIUVA	3.358	72	37459	34297	CORREGO FUNDO	951	8	5499	5210	ITABIRINHA	1.232	44	7946	7532
BOM DESPACHO	7.459	115	41914	37032	CORREGO NOVO	359	13	2295	1811	ITABIRITO	15.245	163	46394	42836
BOM JARDIM DE MINAS	736	5	5920	5933	COUTO DE MAGALHAES DE MINAS	222	7	3737	3185	ITACAMBIRA	255	3	3255	3016
BOM JESUS DA PENHA	948	20	3739	3694	CRISOLITA	282	3	4100	3556	ITACARAMBI	831	18	11793	10647
BOM JESUS DO AMPARO	354	8	4830	4453	CRISTAIS	1.982	30	9908	9457	ITAGUARA	3.151	32	12004	11124
BOM JESUS DO GALHO	836	38	11048	9462	CRISTALIA	443	3	3887	3529	ITAIPE	399	6	8403	6381
BOM REPOUSO	1.569	29	10059	9047	CRISTIANO OTONI	541	18	4195	3880	ITAJUBA	14.786	437	77772	71811
BOM SUCESSO	1.708	28	14230	13665	CRISTINA	1.234	9	8186	7865	ITAMARANDIBA	3.688	30	25679	21329
BONFIM	596	18	6805	6468	CRUCILANDIA	743	8	4932	4498	ITAMARATI DE MINAS	861	6	3586	3570
BONFINOPOLIS DE MINAS	738	14	4080	3893	CRUZEIRO DA FORTALEZA	627	7	3640	3453	ITAMBACURI	892	28	16630	14030
BONITO DE MINAS	137	2	7105	6815	CRUZILIA	2.139	42	12807	12555	ITAMBE DO MATO DENTRO	105	5	1880	1763
BORDA DA MATA	3.448	57	15023	13792	CUPARAQUE	690	9	3356	2951</					

DISTRIBUIÇÃO DE CASOS E ÓBITOS CONFIRMADOS DA COVID-19 SEGUNDO LOCAL DE RESIDÊNCIA, MINAS GERAIS, 2020-2021

Local de Residência	Casos*	Óbitos	Doses 1 Aplicadas	Doses 2 Aplicadas
LAGOA DOURADA	1.485	14	10232	9870
LAGOA FORMOSA	2.598	65	16268	15346
LAGOA GRANDE	1.176	32	6995	5696
LAGOA SANTA	8.214	136	47340	44250
LAJINHA	2.829	48	15060	13600
LAMBARI	3.118	42	16578	15547
LAMIM	380	4	3242	3118
LARANJAL	1.206	28	5390	5122
LISSANCE	736	6	5586	5004
LAVRAS	17.706	179	85079	82079
LEANDRO FERREIRA	395	7	2775	2666
LEME DO PRADO	299	3	3391	3080
LEOPOLDINA	8.657	172	40889	37476
LIBERDADE	258	9	4282	4156
LIMA DUARTE	1.757	49	14689	14010
LIMEIRA DO OESTE	1.825	36	7095	6413
LONTRA	738	10	6629	6466
LUISBURGO	554	17	5507	5309
LUISLANDIA	263	2	4577	3728
LUMINARIAS	478	12	3829	3656
LUZ	4.611	37	14706	13449
MACHACALIS	837	13	5256	4889
MACHADO	6.766	98	32172	28988
MADRE DE DEUS DE MINAS	780	13	4613	4228
MALACACHETA	1.658	28	13654	11836
MAMONAS	541	6	4675	4727
MANGA	1.555	18	14472	11979
MANHUACU	7.893	232	71343	68780
MANHUMIRIM	2.407	49	16189	15004
MAINTENA	3.414	78	18845	15285
MAR DE ESPANHA	2.079	45	10722	10451
MARAVILHAS	690	7	5604	4749
MARIA DA FE	2.168	47	11378	10873
MARIANA	12.971	107	50733	48404
MARILAC	360	10	3166	2859
MARIO CAMPOS	1.401	53	12313	11031
MARIPA DE MINAS	556	12	2814	2862
MARLIERIA	398	17	3370	3349
MARMELOPOLIS	310	7	2678	2334
MARTINHO CAMPOS	1.838	39	11515	9905
MARTINS SOARES	496	13	6165	5631
MATA VERDE	644	8	5981	5478
MATERLANDIA	236	2	3885	3267
MATEUS LEME	7.216	97	28846	26771
MATHIAS LOBATO	397	12	2454	2076
MATIAS BARBOSA	2.592	63	11308	10033
MATIAS CARDOSO	388	12	7189	6912
MATIPO	1.998	41	14733	11597
MATO VERDE	1.327	15	10538	9800
MATOZINHOS	5.535	113	30958	28431
MATUTINA	274	7	3529	3464
MEDEIROS	270	2	3063	2910
MEDINA	1.222	26	15535	15079
MENDES PIMENTEL	991	11	4650	4408
MERCES	444	21	8532	8057
MESQUITA	451	7	4207	3827
MINAS NOVAS	1.122	25	17859	17278
MINDURI	337	9	3089	2811
MIRABELA	1.123	22	9016	7620
MIRADOURO	1.011	13	7582	7140
MIRAI	1.970	18	10118	9403
MIRAVANIA	8	2	3281	3031
MOEDA	401	13	4563	3609
MOEMA	1.400	14	6324	4953
MONJOLOS	60	3	1870	1773
MONSENHOR PAULO	1.221	10	7228	6551
MONTALVANIA	1.686	19	11464	9913
MONTE ALEGRE DE MINAS	2.157	43	16194	14022
MONTE AZUL	1.842	35	16875	15825
MONTE BELO	1.945	37	12015	10543
MONTE CARMELO	7.699	181	38707	37536
MONTE FORMOSO	384	7	3446	2675
MONTE SANTO DE MINAS	3.229	57	16779	15071
MONTE SIAO	4.131	42	18755	16601
MONTES CLAROS	47.901	993	317850	295357
MONTEZUMA	614	5	5244	4599
MORADA NOVA DE MINAS	821	12	7442	7192
MORRO DA GARÇA	153	9	2103	2052
MORRO DO PILAR	204	5	2986	2420
MUNHOZ	730	15	5122	4617
MURIAE	12.556	337	84611	77144
MUTUM	2.966	47	21108	18097
MUZAMBINHO	3.605	38	18800	17157
NACIP RAYDAN	294	7	2150	1804
NANUQUE	5.079	132	28873	23491
NAQUE	581	23	4281	3644
NATALANDIA	371	8	3075	2803
NATERCIA	688	8	4209	4077
NAZARENO	803	10	7181	6848
NEPOMUCENO	3.850	48	21397	20536
NINHEIRA	657	9	8127	6903
NOVA BELEM	444	14	2562	2516
NOVA ERA	3.036	53	14171	12833
NOVA LIMA	24.503	247	88045	81662
NOVA MODICA	509	17	2813	2532
NOVA PONTE	2.370	34	12434	11564
NOVA PORTEIRINHA	614	9	5850	4600
NOVA RESENDE	2.660	33	13611	13909
NOVA SERRANA	7.235	226	74183	66884
NOVA UNIAO	518	8	4967	4855
NOVO CRUZEIRO	1.773	34	21418	20201
NOVO ORIENTE DE MINAS	697	18	7474	4563
NOVORIZONTE	264	4	3987	3658
OLARIA	103	3	1920	1828
OLHOS-D'AGUA	218	6	4249	3860
OLIMPIO NORONHA	301	4	2330	2286
OLIVEIRA	6.044	81	34279	33040
OLIVEIRA FORTES	120	2	1841	1797
ONCA DE PITANGUI	210	6	2566	2104
ORATORIOS	343	15	3930	3902
ORIZANIA	697	13	5949	5560
OURO BRANCO	5.411	57	33714	33560
OURO FINO	4.994	74	26564	23379
OURO PRETO	10.104	134	70968	66089
OURO VERDE DE MINAS	396	10	5228	4665
PADRE CARVALHO	307	8	3845	3084
PADRE PARAISO	1.171	26	12896	12212
PAI PEDRO	172	3	4507	3863
PAINEIRAS	320	6	3848	3781
PAINS	1.504	9	6865	6759
PAIVA	154	3	1426	1250
PALMA	753	14	4837	4566
PALMOPOLIS	545	11	5244	5190
PAPAGAIOS	2.300	22	11573	10269
PARA DE MINAS	8.454	270	74392	66441
PARACATU	14.633	271	72235	66894
PARAGUACU	4.139	51	18112	13574
PARAISOPOLIS	3.328	64	16198	15960
PARAOPEBA	2.860	32	18746	17726
PASSA QUATRO	2.454	46	12900	12307
PASSA TEMPO	1.050	8	6713	7069
PASSABEM	139	6	1489	1478
PASSA-VINTE	216	6	1966	1926
PASSOS	20.268	337	91856	80314
PATIS	391	0	4544	3902
PATOS DE MINAS	23.093	576	132203	123740
PATROCINIO	12.797	251	73742	62794
PATROCINIO DO MURIAE	510	11	4791	4204
PAULA CANDIDO	559	8	7319	7256
PAULISTAS	390	5	3981	3809
PAVAO	658	12	5937	5335
PECANHA	1.158	23	11971	11077
PEDRA AZUL	2.029	44	16593	15614

Local de Residência	Casos*	Óbitos	Doses 1 Aplicadas	Doses 2 Aplicadas
PEDRA BONITA	464	8	5232	4792
PEDRA DO ANTA	265	3	3015	3015
PEDRA DO INDAIA	476	7	3525	2954
PEDRA DOURADA	214	2	2225	2028
PEDRALVA	514	14	9432	8968
PEDRAS DE MARIA DA CRUZ	181	13	6665	6076
PEDRINOPOLIS	647	10	3023	2753
PEDRO LEOPOLDO	6.696	202	46818	45491
PEDRO TEIXEIRA	25	0	1690	1685
PEQUERI	393	8	2801	2540
PEQUI	373	10	3584	2734
PERDIGAO	1.660	17	9445	8030
PERDIZES	2.830	27	13408	11718
PERDOES	3.722	38	17326	16955
PERIQUITO	680	25	5202	4466
PESCADOR	620	6	2971	2617
PIAU	231	14	2284	2220
PIEDADE DE CARATINGA	874	26	6474	6087
PIEDADE DE PONTE NOVA	212	9	3151	3166
PIEDADE DO RIO GRANDE	585	10	4026	3888
PIEDADE DOS GERAIS	78	5	4248	4316
PIMENTA	1.293	22	7473	6862
PINGO-D'AGUA	480	13	3667	3237
PINTOPOLIS	231	5	5595	4774
PIRACEMA	101	16	5556	5379
PIRAJUABA	943	27	5435	5030
PIRANGA	665	37	13181	12560
PIRANGUCU	727	15	4681	4745
PIRANGUINHO	1.255	48	6448	5929
PIRAPETINGA	3.556	36	8558	7933
PIRAPORA	8.522	102	42720	39667
PIRAUBA	1.635	27	9412	8413
PITANGUI	2.770	103	20649	19085
PIUMHI	7.689	120	29341	26255
PLANURA	2.171	50	8722	8192
POCO FUNDO	2.621	12	14387	13506
POCOS DE CALDAS	20.400	515	138859	131158
POCRANE	865	10	7326	6966
POMPEU	4.143	54	25103	22783
PONTE NOVA	7.128	208	48402	46949
PONTO CHIQUE	403	14	3904	2494
PONTO DOS VOLANTES	499	21	8007	7229
PORTEIRINHA	3.558	67	29692	27323
PORTO FIRME	1.083	16	8053	7476
POTE	1.642	20	11486	10187
POUSO ALEGRE	31.494	468	131514	122504
POUSO ALTO	1.095	28	5830	5588
PRADOS	1.137	19	8257	7167
PRATA	4.270	109	23018	21090
PRATAPOLIS	1.240	25	7104	6819
PRATINHA	366	3	3168	3052
PRESIDENTE BERNARDES	437	8	4354	4006
PRESIDENTE JUSCELINO	183	6	3333	3297
PRESIDENTE KUBITSCHEK	328	7	2802	2476
PRESIDENTE OLEGARIO	1.656	34	14838	12527
PRUDENTE DE MORAIS	607	22	8328	7556
QUARTEL GERAL	235	3	2788	2670
QUELUZITO	188	5	2093	1871
RAPOSOS	1.977	44	12312	11114
RAUL SOARES	2.736	59	18894	18085
RECREIO	1.127	19	7455	7076
REDUTO	481	13	8923	5125
RESENDE COSTA	1.321	23	9223	8832
RESPLENDOR	2.330	58	12200	11107
RESSAQUINHA	443	11	4546	4050
RIACHINHO	794	10	5494	5011
RIACHO DOS MACHADOS	666	8	6389	5416
RIBEIRAO DAS NEVES	19.575	840	219156	187114
RIBEIRAO VERMELHO	648	11	3323	2951
RIO ACIMA	985	32	7812	7450
RIO CASCA	1.339	46	10805	9566
RIO DO PRADO	493	8	3965	3746
RIO DOCE	344	10	2763	2641
RIO ESPERA	362	11	4842	4006
RIO MANSO	686	11	4643	4318
RIO NOVO	601	28	6690	6558
RIO PARANAIBA	2.401	29	12093	11454
RIO PARDO DE MINAS	1.444	8	20924	17206
RIO PIRACICABA	2.913	28	12871	12010
RIO POMBA	1.056	39	15065	14022
RIO PRETO	830	6	4106	3463
RIO VERMELHO	899	4	9498	8429
RITAPOLIS	400	13	4074	4031
ROCHEDO DE MINAS	264	4	2028	2008
RODEIRO	1.342	20	7116	5765
ROMARIA	545	9	2946	2861
ROSARIO DA LIMEIRA	338	7	4167	3548
RUBELITA	288	3	5699	4888
RUBIM	1.414	26	7045	6040
SABARA	8.472	237	99156	89910
SABINOPOLIS	1.054	23	12225	11996
SACRAMENTO	5.250	79	20645	20452
SALINAS	4.428	58	34716	29453
SALTO DA DIVISA	443	19	4861	4231
SANTA BARBARA	4.482	49	28219	25417
SANTA BARBARA DO LESTE	736	28	6761	6321
SANTA BARBARA DO MONTE VERDE	238	10	2487	2459
SANTA BARBARA DO TUGURIO	268	4	3606	3579
SANTA CRUZ DE MINAS	1.514	22	5853	5666
SANTA CRUZ DE SALINAS	203	3	3680	3126
SANTA CRUZ DO ESCALVADO	496	9	4459	4285
SANTA EFIGENIA DE MINAS	611	12	3292	3112
SANTA FE DE MINAS	272	3	2571	2008
SANTA HELENA DE MINAS	731	7	4598	4135
SANTA JULIANA	1.405	51	13240	115