

BOLETIM EPIDEMIOLÓGICO

COVID-19: Doença causada pelo coronavírus – 19

sexta-feira, 17 de setembro de 2021



SAÚDE



MINAS GERAIS
GOVERNO DIFERENTE.
ESTADO EFICIENTE.



CENÁRIO EM MINAS GERAIS - COVID-19 CORONAVÍRUS

Total de Casos Confirmados

2.108.362

Casos em Acompanhamento

32.311

Casos Recuperados

2.022.080

Óbitos Confirmados

53.971

Fonte: Painel COVID-19 MG/Sala de Situação/SubVS/SES/MG. Dados parciais, sujeitos a alterações.

TOTAL DE CASOS CONFIRMADOS: soma dos casos confirmados que não evoluíram para óbito e dos óbitos confirmados por COVID-19.

CASOS RECUPERADOS: casos confirmados de COVID-19 que receberam alta hospitalar e/ou cumpriram isolamento domiciliar de 10 dias E estão há 72h assintomáticos (sem a utilização de medicamentos sintomáticos) E sem intercorrências.

CASOS EM ACOMPANHAMENTO: casos confirmados de COVID-19 que não evoluíram para óbito, cuja condição clínica permanece sendo acompanhada ou aguarda atualização pelos municípios.

ÓBITOS CONFIRMADOS: óbitos confirmados para COVID-19.



Nº de Casos Confirmados nas Últimas 24h

2.005



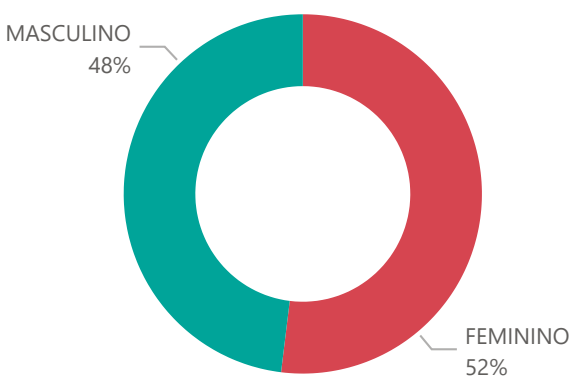
Nº de Óbitos Confirmados nas Últimas 24h

72

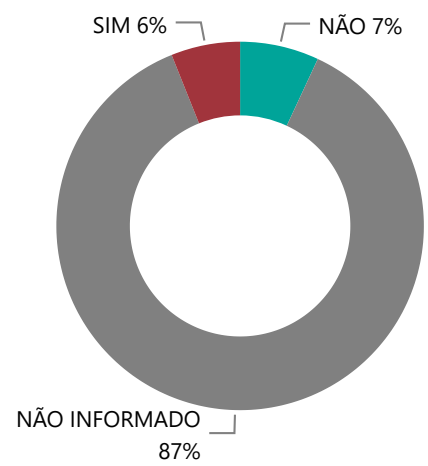
Observação: o “número de casos e óbitos confirmados nas últimas 24h” pode não retratar a ocorrência de novos casos no período, mas o total de casos notificados à SES/MG nas últimas 24h.

1 PERFIL EPIDEMIOLÓGICO DOS CASOS CONFIRMADOS DE COVID-19 QUE NÃO EVOLUÍRAM PARA ÓBITO, MG, 2020-2021

Quantidade de Casos por Sexo

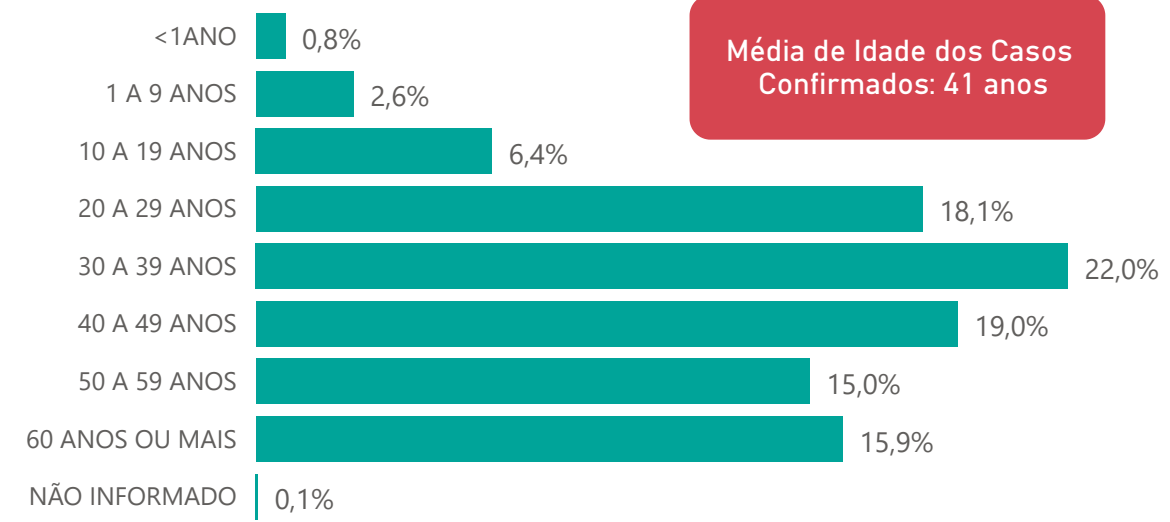


Apresenta Fator de Risco (Comorbidade*)

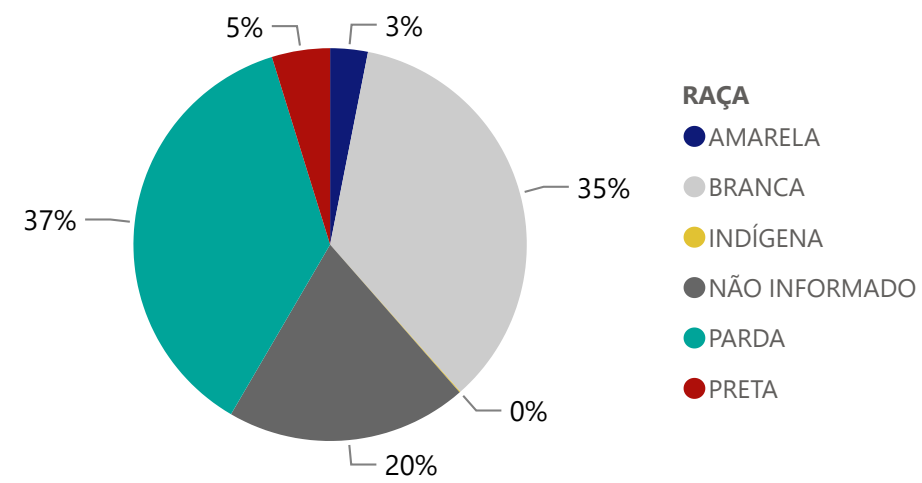


*Dados parciais, aguardando atualização dos municípios.


Quantidade de casos por Faixa Etária




Notificações por Raça



Municípios Afetados



2 DADOS DE HOSPITALIZAÇÃO E ISOLAMENTO DOMICILIAR DOS CASOS CONFIRMADOS DE COVID-19, MG, 2020-2021



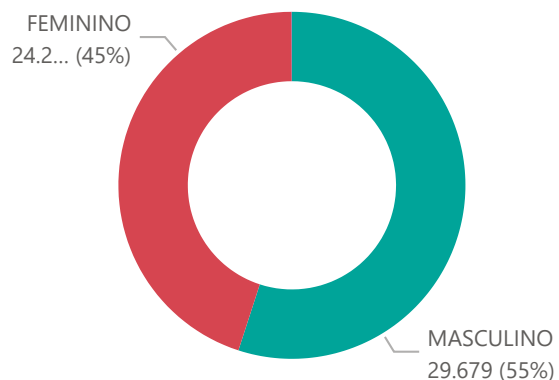
*Casos confirmados de COVID-19 que precisaram de internação hospitalar na rede pública ou privada de Minas Gerais. Dados cumulativos, registrados desde o início da pandemia.

Fonte: Sala de Situação/SubVS/SES-MG; E-SUS VE; SIVEP-Gripe. Dados parciais, sujeitos a alterações.

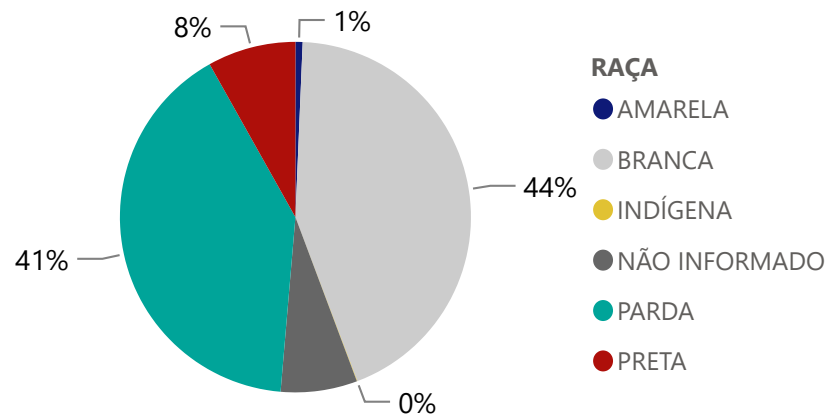
Fonte: Painel COVID-19 MG/ Sala de Situação/SubVS/SES-MG; E-SUS VE; SIVEP-Gripe. Dados parciais, sujeitos a alterações.



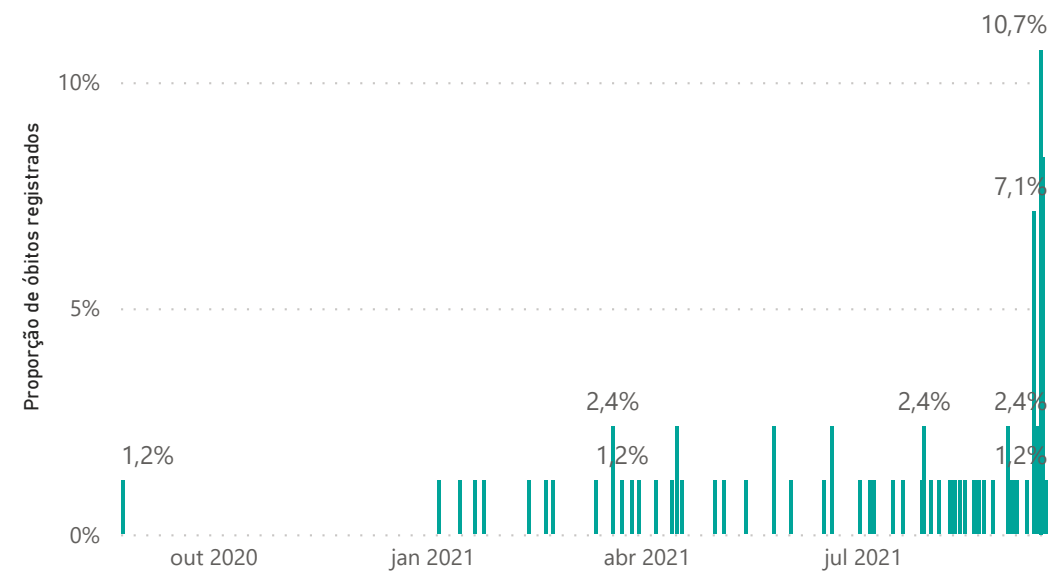
Quantidade de Óbitos por Sexo



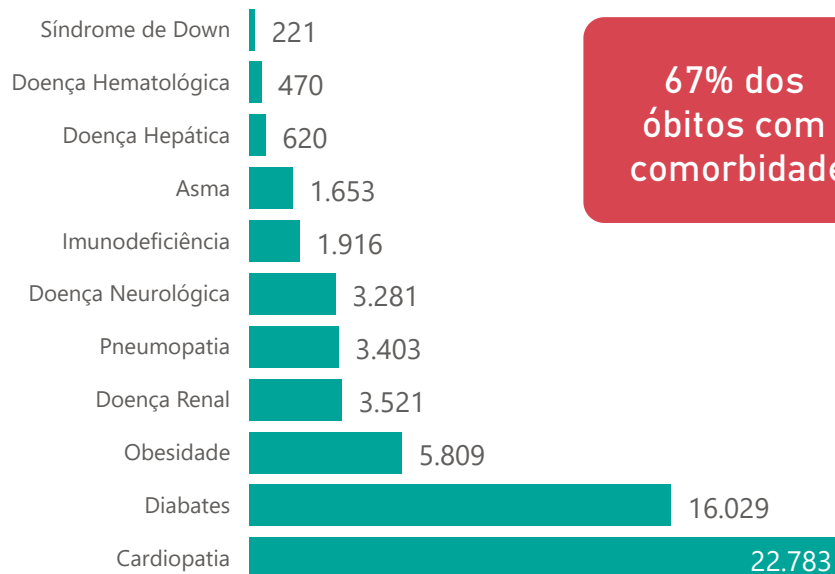
Notificações por Raça



Óbitos Registrados nas Últimas 24 Horas, por Data de Ocorrência



Comorbidade*



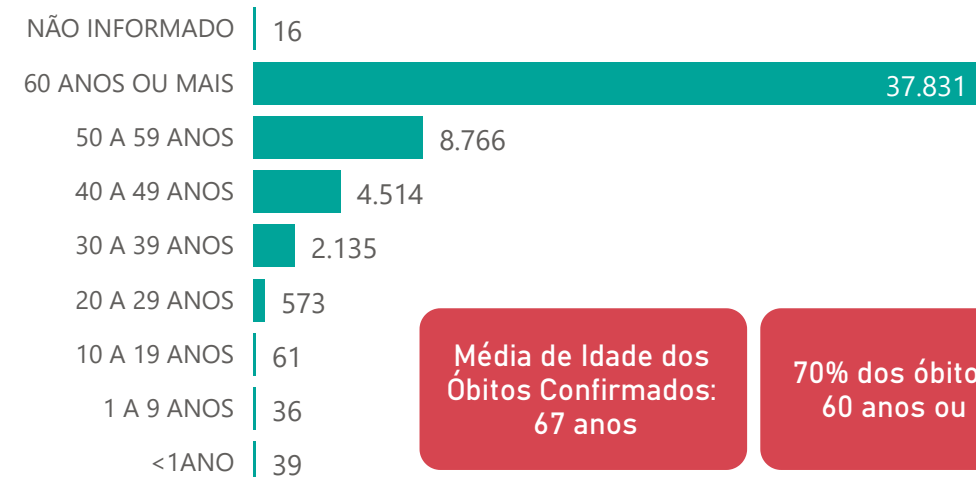
67% dos óbitos com comorbidade

2,6%

Nº de Municípios com Óbitos



Quantidade de Óbitos por Faixa Etária



Média de Idade dos Óbitos Confirmados: 67 anos

70% dos óbitos com 60 anos ou mais

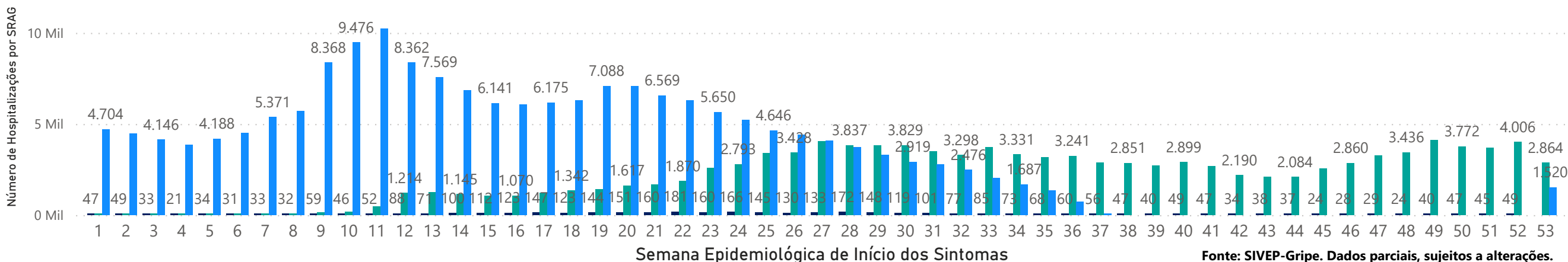
*Os casos que evoluíram a óbito podem ter mais de uma comorbidade.

4

HOSPITALIZAÇÕES POR SÍNDROME RESPIRATÓRIA AGUDA GRAVE (SRAG) 2019-2021

NÚMERO DE HOSPITALIZAÇÕES POR SÍNDROME RESPIRATÓRIA AGUDA GRAVE (SRAG) SEGUNDO SEMANA EPIDEMIOLÓGICA (SE) DE INÍCIO DE SINTOMAS, MG, 2019 - 2021

ANO ● 2019 ● 2020 ● 2021



Fonte: SIVEP-Gripe. Dados parciais, sujeitos a alterações.

5 DADOS LABORATORIAIS DE COVID-19, REDE PÚBLICA-MG 2020-2021

Positivos



268.811

Negativos



572.249

Inconclusivos*



11.474

Resultados Liberados



852.534

Em Análise



787

Total



853.321

Fonte: GAL/FUNED. COES MINAS/COVID-19/SESMG. Dados parciais, sujeitos a alterações.

*Não apresentaram resultado que pode ser concluído como positivo ou negativo.

6 DADOS DE VACINAÇÃO

TOTAL DE DOSES APLICADAS EM MG

1ª DOSE

14.299.332

2ª DOSE

6.727.898

DOSE ÚNICA

482.499

DOSES RECEBIDAS PELO MS



27.196.504

DOSES ENVIADAS PARA AS URS



26.663.790

DOSES ENVIADAS PARA OS MUNICÍPIOS



24.428.207

DISTRIBUIÇÃO DE CASOS E ÓBITOS CONFIRMADOS DA COVID-19 SEGUNDO LOCAL DE RESIDÊNCIA, MINAS GERAIS, 2020-2021

Local de Residência	Casos*	Óbitos	Doses 1 Aplicadas	Doses 2 Aplicadas	Local de Residência	Casos*	Óbitos	Doses 1 Aplicadas	Doses 2 Aplicadas	Local de Residência	Casos*	Óbitos	Doses 1 Aplicadas	Doses 2 Aplicadas
ABADIA DOS DOURADOS	557	17	5010	2413	CARAI	1.001	17	12589	5953	FELISBURGO	588	16	4773	2465
ABAETE	1.590	41	15377	8085	CARANAIBA	131	4	2317	1093	FELIXLANDIA	1.165	25	10090	4941
ABRE CAMPO	1.252	16	9321	4639	CARANDAI	2.073	51	16844	7297	FERNANDES TOURINHO	109	12	2075	880
ACAIACA	220	11	3081	1743	CARANGOLA	4.114	120	23169	10488	FERROS	466	11	7619	3473
ACUCENA	772	36	6244	3120	CARATINGA	9.763	254	58688	24783	FERVEDOURO	1.242	18	7302	3500
AGUA BOA	605	10	8096	3837	CARBONITA	641	5	6088	2387	FLORESTAL	275	13	5139	2437
AGUA COMPRIDA	178	8	1627	1026	CAREACU	634	13	4725	2503	FORMIGA	10.715	237	52034	24259
AGUANIL	676	8	3371	1673	CARLOS CHAGAS	2.345	37	12677	5870	FORMOSO	235	9	4911	2057
AGUAS FORMOSAS	1.017	33	11808	4082	CARMESIA	113	1	1959	1215	FORTALEZA DE MINAS	282	7	2563	1521
AGUAS VERMELHAS	459	10	7477	3217	CARMO DA CACHOEIRA	612	15	7136	2781	FORTUNA DE MINAS	124	2	2535	1422
AIMORES	2.013	76	15533	6405	CARMO DA MATA	926	10	7853	3852	FRANCISCO BADARO	140	4	5365	3646
AIURUOCA	335	9	4628	2538	CARMO DE MINAS	951	23	8921	4556	FRANCISCO DUMONT	174	6	3083	1369
ALAGOA	437	7	2019	1509	CARMO DO CAJURU	1.351	52	15989	7247	FRANCISCO SA	976	46	15889	6262
ALBERTINA	253	9	2191	1233	CARMO DO PARANAIBA	3.184	110	22085	10265	FRANCISOPOLIS	310	3	3612	1631
ALEM PARAIBA	3.508	158	24226	12538	CARMO DO RIO CLARO	1.535	60	13593	7317	FREI GASPAR	596	14	3173	1366
ALFENAS	10.595	205	56657	24209	CARMOPOLIS DE MINAS	2.277	52	13136	5763	FREI INOCENCIO	763	27	5559	2645
ALFREDO VASCONCELOS	613	13	4531	2298	CARNEIRINHO	1.288	45	7188	4337	FREI LAGONEGRO	167	5	2545	1007
ALMENARA	4.491	52	25328	10078	CARRANCAS	402	10	3179	1602	FRONTEIRA	2.101	65	9497	3928
ALPERCATA	481	20	4780	2115	CARVALHOPOLIS	273	7	2601	11510	FRONTEIRA DOS VALES	327	10	3153	1878
ALPINOPOLIS	1.778	43	12857	5720	CARVALHOS	243	2	3484	1643	FRUTA DE LEITE	138	3	3016	1495
ALTEROSA	776	35	9982	5371	CASA GRANDE	113	4	1681	893	FRUTAL	8.803	278	40262	18134
ALTO CAPARAO	428	9	3699	1700	CASCALHO RICO	224	4	2151	1303	FUNILANDIA	330	9	2948	1292
ALTO JEQUITIBA	965	11	5871	2729	CASSIA	1.679	57	12128	6245	GALILEIA	527	21	4441	1772
ALTO RIO DOCE	540	29	7650	4056	CATAGUASES	7.608	258	50193	26089	GAMELEIRAS	309	5	3198	1707
ALVARENGA	510	4	3191	1305	CATAS ALTAS	549	12	3940	1746	GLAUCILANDIA	177	7	2205	1074
ALVINOPOLIS	832	22	11214	5962	CATAS ALTAS DA NORUEGA	116	4	2173	1381	GOIABEIRA	248	8	2239	1160
ALVORADA DE MINAS	279	3	2454	999	CATUJI	545	7	3924	1248	GOIANA	315	6	3148	1630
AMPARO DO SERRA	161	8	3357	1404	CATUTI	239	4	3417	1848	GONCALVES	325	8	3038	1313
ANDRADAS	3.927	123	28593	13596	CAXAMBU	1.823	47	15535	7040	GONZAGA	382	16	3716	1648
ANDRELANDIA	191	15	8715	4244	CEDRO DO ABAETE	38	0	975	571	GOUVEIA	653	34	8541	4132
ANGELANDIA	260	4	4519	1698	CENTRAL DE MINAS	688	33	4309	2119	GOVERNADOR VALADARES	30.210	1.242	179345	90260
ANTONIO CARLOS	803	17	8108	3996	CENTRALINA	1.256	53	6716	3423	GRAO MOGOL	700	12	8850	3800
ANTONIO DIAS	571	27	6702	3289	CHACARA	232	10	2974	1388	GRUPIARA	86	3	1114	770
ANTONIO PRADO DE MINAS	161	5	1433	970	CHALE	686	10	3810	1785	GUANHAES	3.384	47	23047	10559
ARACAI	103	1	1888	929	CHAPADA DO NORTE	226	4	6815	4519	GUAPE	1.077	39	9292	4556
ARACITABA	81	10	1605	1055	CHAPADA GAUCHA	1.387	14	7797	3180	GUARACIABA	562	31	7348	4182
ARACUAI	1.969	52	22382	11572	CHIADOR	331	7	1998	1039	GUARACIAMAMA	199	5	3321	1718
ARAGUARI	18.453	451	73668	39095	CIPOTANEA	515	23	4340	2101	GUARANESIA	2.062	36	14316	6010
ARANTINA	227	5	2511	1118	CLARAVAL	513	4	3194	1716	GUARANI	921	7	5889	3222
ARAPONGA	673	13	6096	1915	CLARO DOS POCOES	491	10	5361	2503	GUARARA	551	18	2796	1496
ARAPORA	2.023	40	4887	2236	CLAUDIO	4.218	65	23132	6796	GUARDA-MOR	674	13	5284	3099
ARAPUA	286	3	2342	1586	COIMBRA	581	12	5524	2619	GUAXUPE	6.018	153	35658	17124
ARAUJOS	933	14	6101	2832	COLUNA	482	10	6041	3198	GUIDOVAL	766	19	5446	2814
ARAXA	14.463	239	72639	36201	COMENDADOR GOMES	411	5	2029	903	GUIMARANIA	980	16	5560	3438
ARCEBURGO	1.245	34	6422	3790	COMERCINHO	440	6	4668	2420	GURICEMA	855	32	6158	3297
ARCOS	6.050	138	30226	15200	CONCEICAO DA APARECIDA	764	9	6771	3187	GURINHATA	471	5	4376	2096
AREADO	1.202	31	9163	3936	CONCEICAO DA BARRA DE MINAS	268	5	2698	1269	HELIODORA	693	16	4413	2280
ARGIRITA	274	9	2136	1051	CONCEICAO DAS ALAGOAS	4.629	139	16090	7045	IAPU	1.152	36	6963	3822
ARICANDUVA	149	0	3365	1612	CONCEICAO DAS PEDRAS	180	4	2194	1279	IBERTIOGA	235	12	3733	1995
ARINOS	1.064	30	10984	5190	CONCEICAO DE IPANEMA	390	4	2961	1374	IBIA	2.515	52	15704	8000
ASTOLFO DUTRA	1.366	28	9688	4714	CONCEICAO DO MATO DENTRO	3.010	38	14665	6443	IBIAI	310	10	4607	1747
ATALEIA	1.182	10	9512	3872	CONCEICAO DO PARA	341	10	4427	1791	IBIRACATU	212	2	3390	1750
AUGUSTO DE LIMA	300	10	3132	1644	CONCEICAO DO RIO VERDE	1.236	24	8149	3583	IBIRACI	1.121	24	7919	3439
BAEPENDI	1.579	32	12874	6864	CONCEICAO DOS OUROS	1.062	35	7892	3464	IBIRITE	9.170	391	99795	44415
BALDIM	652	22	5331	2935	CONEGO MARINHO	129	2	4175	2031	IBITURUA DE MINAS	574	5	2810	1549
BAMBUI	2.024	32	17163	8861	CONFINS	533	17	10596	1795	IBITURUNA	321	1	2057	1149
BANDEIRA	468	10	3511	1432	CONGONHAL	1.331	29	8327	3748	ICARAI DE MINAS	359	3	5592	2614
BANDEIRA DO SUL	671	15	4295	1879	CONGONHAS	8.296	106	39457	17540	IGARAPE	3.109	104	27637	12070
BARAO DE COCAIS	4.675	74	22144	13575	CONGONHAS DO NORTE	93	3	3139	1165	IGARATINGA	1.028	15	6361	4325
BARAO DE MONTE ALTO	332	12	3847	2291	CONQUISTA	849	15	5218	3279	IGUATAMA	650	10	5541	2557
BARBACENA	8.923	297	97840	52108	CONSELHEIRO LAFAIETE	15.277	278	81983	39415	IJACI	449	14	4657	2242
BARRA LONGA	419	11	4502	2177	CONSELHEIRO PENA	2.246	51	13619	5366	ILICINEA	734	28	8135	3995
BARROSO	2.022	58	15040	8303	CONSOLACAO	85	3	1270	579	IMBE DE MINAS	363	7	4097	1495
BELA VISTA DE MINAS	969	24	6947	2460	CONTAGEM	44.943	1.869	433790	206211	INCONFIDENTES	541	12	5351	2837
BELMIRO BRAGA	213	3	2454	1269	COQUEIRAL	733	23	6131	3337	INDAIBIRA	448	1	4785	2420
BELO HORIZONTE	271.711	6.606	1863420	953071	CORACAO DE JESUS	752	20	17008	7114	INDIANOPOLIS	714	7	4379	2003
BELO ORIENTE	2.677	71	15706	6433	CORDISBURGO	394	17	6156	2746	INGAI	165	7	2072	802
BELO VALE	1.042	12	6418	3141	CORDISLANDIA	279	3	2283	1080	INHAPIM	2.105	63	16024	7828
BERILO	152	1	7055	4603	CORINTO	1.328	44	15847	6700	INHAUMA	717	22	3716	1734
BERIZAL	249	1	3457	1735	COROACI	483	13	6258	3319	INIMUTABA	559	17	4739	2075
BERTOPOLIS	485	4	3210	1954	COROMANDEL	2.123	91	20475	9457	IPABA	1.832	51	10582	5289
BETIM	30.401	1.333	289966	121274	CORONEL FABRICIANO	14.158	343	64074	41390	IPANEMA	2.736	66	13626	6036
BIAS FORTES	116	3	2789	1741	CORONEL MURTA	335	7	5771	2428	IPATINGA	32.029	908	171917	71149
BICAS	1.441	46	9933	6640	CORONEL PACHECO	200	10	2249	1199	IPIACU	542	6	2722	1203
BIQUINHAS	169	3	1979	1131	CORONEL XAVIER CHAVES	316	4	2616	1509	IPIJUNA	1.379	42	6372	3677
BOA ESPERANCA	4.771	144	25518	12987	CORREGO DANTA	178	7	2230	1244	IRAI DE MINAS	879	14	4124	1730
BOCAINA DE MINAS	188	7	3583	1815	CORREGO DO BOM JESUS	450	8	2932	1551	ITABIRA	21.635	374	80969	33143
BOCAIUVA	2.645	68	32311	12502	CORREGO FUNDO	783	8	4590	1697	ITABIRINHA	1.106	39	7065	4684
BOM DESPACHO	5.621	97	34207	15650	CORREGO NOVO	322	14	1873	933	ITABIRITO	13.632	158	37273	16126
BOM JARDIM DE MINAS	538	3	5285	3121	COUTO DE MAGALHAES DE MINAS	156	6	3375	1364	ITACAMBIRA	168	3	2904	1175
BOM JESUS DA PENHA	683	17	2982	1430	CRISOLITA	257	3	3424	1444	ITACARAMBI	733	17	9581	3695
BOM JESUS DO AMPARO	281	8	4281	2054	CRISTAIS	1.546	30	8747	4450	ITAGUARA	2.160	33	9736	4275
BOM JESUS DO GALHO	767	35	9731	4378	CRISTALIA	412	3	2989	1266	ITAIPE	375	6	6510	2021
BOM REPOUSO	1.166	27	8565	3427	CRISTIANO OTONI	457	16	3516	1740	ITAJUBA	9.585	419	68887	31014
BOM SUCESSO	1.237	25	12274	6552	CRISTINA	579	9	6990	3816	ITAMARANDIBA	2.250	28	20890	8111
BONFIM	474	17	6261	4114	CRUCLANDIA	511	8	4182	2287	ITAMARATI DE MINAS	561	4	3318	1350
BONFINOPOLIS DE MINAS	563	14	3643	2032	CRUZEIRO DA FORTALEZA	362	6	3025	1673	ITAMBACURI	894	26	13701	6106
BONITO DE MINAS	110	0	5923	2865	CRUZILIA	1.324	40	11072	6355	ITAMBE DO MATO DENTRO	104	5	1661	893
BORDA DA MATA	1.905	58	13339	7892	CUPARAQUE	497	7	2952	1699	ITAMOGI	1.270	45	7568	4077
BOTELHOS	1.840	32	9594	4658	CURRAL DE DENTRO	659	13	4259	1503					

DISTRIBUIÇÃO DE CASOS E ÓBITOS CONFIRMADOS DA COVID-19 SEGUNDO LOCAL DE RESIDÊNCIA, MINAS GERAIS, 2020-2021

Local de Residência	Casos*	Óbitos	Doses 1 Aplicadas	Doses 2 Aplicadas
LAGOA DOURADA	952	14	8708	4032
LAGOA FORMOSA	2.105	64	14549	8146
LAGOA GRANDE	814	30	5688	2531
LAGOA SANTA	5.842	125	39621	17639
LAJINHA	2.541	41	12223	5000
LAMBARI	1.845	38	14447	6407
LAMIM	153	3	2825	1427
LARANJAL	729	27	4897	3126
LASSANCE	465	6	4938	2615
LAVRAS	8.841	171	74636	37260
LEANDRO FERREIRA	309	7	2407	1151
LEME DO PRADO	175	3	2950	1520
LEOPOLDINA	5.738	161	36518	17332
LIBERDADE	238	8	3890	1864
LIMA DUARTE	841	48	12957	7190
LIMEIRA DO OESTE	1.245	36	6133	2471
LONTRA	705	10	5290	2226
LUISBURGO	443	16	4347	1812
LUISLANDIA	226	2	3611	1446
LUMINARIAS	338	12	3396	1473
LUZ	2.057	37	13235	6221
MACHACALIS	705	12	4533	2425
MACHADO	4.532	97	27675	12739
MADRE DE DEUS DE MINAS	659	11	4372	2432
MALACACHETA	1.452	27	11273	4307
MAMONAS	479	6	4162	2150
MANGA	1.496	17	11915	6364
MANHUACU	7.314	218	63094	32348
MANHUMIRIM	2.198	43	13814	7038
MANTENA	3.235	78	17047	7818
MAR DE ESPANHA	1.329	36	8966	3409
MARAVILHAS	676	7	4790	1933
MARIA DA FE	1.255	41	9557	4411
MARIANA	9.934	99	40748	17971
MARILAC	289	10	2697	1240
MARIO CAMPOS	1.315	53	10256	4478
MARIPA DE MINAS	329	12	2536	1594
MARLIERIA	380	17	2933	1442
MARMELOPOLIS	195	7	2110	1017
MARTINHO CAMPOS	1.212	33	9271	4500
MARTINS SOARES	459	12	5113	2048
MATA VERDE	575	8	4956	2232
MATERLANDIA	224	1	3453	1836
MATEUS LEME	2.616	87	23428	11059
MATHIAS LOBATO	313	12	2169	979
MATIAS BARBOSA	1.843	58	10172	4201
MATIAS CARDOSO	307	12	5310	3987
MATIPO	1.388	34	11745	4160
MATO VERDE	1.141	15	9196	4211
MATOZINHOS	3.745	106	27245	10534
MATUTINA	225	5	3129	2476
MEDEIROS	265	1	2522	1297
MEDINA	1.183	25	12225	6097
MENDES PIMENTEL	829	9	4002	2526
MERCES	444	21	7428	3590
MESQUITA	421	6	3957	2247
MINAS NOVAS	843	25	15062	7156
MINDURI	180	7	2940	1196
MIRABELA	982	19	7884	3672
MIRADOURO	844	14	6664	3380
MIRAI	1.797	18	8897	4683
MIRAVANIA	8	2	2543	1253
MOEDA	381	13	3298	1721
MOEMA	1.004	12	4804	2205
MONJOLOS	61	2	1691	868
MONSENHOR PAULO	871	8	6267	2999
MONTALVANIA	1.339	18	9549	3680
MONTE ALEGRE DE MINAS	1.767	41	14479	6362
MONTE AZUL	1.699	31	13374	8777
MONTE BELO	1.143	35	10757	4892
MONTE CARMELO	4.889	172	33035	16767
MONTE FORMOSO	381	6	2892	1077
MONTE SANTO DE MINAS	1.512	52	14606	6213
MONTE SIAO	2.750	36	16230	8068
MONTES CLAROS	41.758	967	270780	114574
MONTEZUMA	559	5	4581	1964
MORADA NOVA DE MINAS	614	12	7133	3632
MORRO DA GARÇA	109	9	1539	610
MORRO DO PILAR	171	4	2404	1201
MUNHOZ	590	14	4197	1882
MURIAE	11.369	327	76498	39946
MUTUM	2.110	36	18387	8189
MUZAMBINHO	1.776	36	16062	7823
NACIP RAYDAN	245	7	1911	909
NANUQUE	4.319	126	26417	9528
NAQUE	571	22	4223	1578
NATALANDIA	256	6	2621	1270
NATERCIA	434	8	3904	1712
NAZARENO	528	9	6493	3165
NEPOMUCENO	2.561	44	18659	8614
NINHEIRA	461	7	5955	2509
NOVA BELEM	384	13	2197	1195
NOVA ERA	2.075	52	12421	5629
NOVA LIMA	17.979	224	78416	37562
NOVA MODICA	441	17	2340	1350
NOVA PONTE	1.932	31	8397	3931
NOVA PORTEIRINHA	585	8	4812	1694
NOVA RESENDE	1.586	30	10061	5188
NOVA SERRANA	6.318	221	55305	16137
NOVA UNIAO	320	7	4012	1755
NOVO CRUZEIRO	1.654	34	17254	6612
NOVO ORIENTE DE MINAS	573	17	6068	1789
NOVORIZONTE	232	4	3408	1822
OLARIA	58	2	1757	825
OLHOS-D'AGUA	195	5	3420	1494
OLIMPIO NORONHA	184	3	2066	1165
OLIVEIRA	5.474	78	29207	13674
OLIVEIRA FORTES	107	2	1685	813
ONCA DE PITANGUI	155	5	2008	893
ORATORIOS	325	13	3612	1740
ORIZANIA	602	13	4868	2175
OURO BRANCO	4.859	55	29886	16292
OURO FINO	2.878	74	23531	12113
OURO PRETO	6.143	127	57851	24096
OURO VERDE DE MINAS	346	10	4055	2466
PADRE CARVALHO	273	8	3031	1260
PADRE PARAISO	1.091	26	10641	5355
PAI PEDRO	169	2	3948	2093
PAINEIRAS	286	6	3538	1985
PAINS	993	8	6369	3535
PAIVA	93	3	1377	816
PALMA	473	14	4428	2577
PALMOPOLIS	389	11	3773	1908
PAPAGAIOS	1.955	22	9937	3877
PARA DE MINAS	6.198	262	65456	26683
PARACATU	12.425	254	61424	26412
PARAGUACU	2.147	48	13307	5467
PARAISOPOLIS	1.954	58	14380	6750
PARAOPEBA	2.381	30	15517	6545
PASSA QUATRO	1.820	39	11199	5600
PASSA TEMPO	1.019	7	5537	3002
PASSABEM	117	6	1284	841
PASSA-VINTE	112	6	1777	1098
PASSOS	10.649	312	82317	35189
PATIS	297	0	3344	1413
PATOS DE MINAS	16.851	554	115827	61070
PATROCINIO	9.247	243	63287	27290
PATROCINIO DO MURIAE	425	11	4043	1940
PAULA CANDIDO	500	6	6533	3651
PAULISTAS	237	5	3442	1748
PAVAO	548	11	5045	1814
PECANHA	837	26	10061	5094
PEDRA AZUL	1.572	43	14182	7446

Local de Residência	Casos*	Óbitos	Doses 1 Aplicadas	Doses 2 Aplicadas
PEDRA BONITA	409	8	3956	1318
PEDRA DO ANTA	165	3	2644	1567
PEDRA DO INDAIA	321	7	3106	1292
PEDRA DOURADA	207	2	1896	690
PEDRALVA	508	14	8111	4080
PEDRAS DE MARIA DA CRUZ	183	11	5684	2439
PEDRINOPOLIS	507	8	2531	1294
PEDRO LEOPOLDO	5.554	200	41750	18940
PEDRO TEIXEIRA	25	0	1514	797
PEQUERI	219	6	2505	1374
PEQUI	345	9	3065	1465
PERDIGAO	1.172	14	8084	2742
PERDIZES	1.775	26	10563	4409
PERDOES	2.191	37	14797	7864
PERIQUITO	598	24	4333	2034
PESCADOR	495	6	2614	1321
PIAU	140	12	2091	1271
PIEDADE DE CARATINGA	721	24	4749	1898
PIEDADE DE PONTE NOVA	211	9	2768	1550
PIEDADE DO RIO GRANDE	382	10	3535	2292
PIEDADE DOS GERAIS	78	5	3715	1987
PIMENTA	851	20	6393	2583
PINGO-D'AGUA	419	11	3036	1443
PINTOPOLIS	152	4	4264	1756
PIRACEMA	102	15	4723	2521
PIRAJUBA	706	27	4820	2244
PIRANGA	573	35	11742	7252
PIRANGUCU	487	15	4175	2139
PIRANGUINHO	955	48	5447	2840
PIRAPETINGA	2.436	32	7888	3889
PIRAPORA	6.326	92	38609	17883
PIRAUBA	1.591	25	8550	4306
PITANGUI	2.271	98	17037	8155
PIUMHI	5.297	101	25584	10954
PLANURA	1.864	48	7062	2278
POCO FUNDO	1.661	11	13079	6274
POCOS DE CALDAS	13.851	495	120873	55866
POCRANE	785	8	6188	2770
POMPEU	3.462	52	18923	7390
PONTE NOVA	6.459	205	44024	26174
PONTO CHIQUE	323	13	1962	918
PONTO DOS VOLANTES	499	21	6839	2888
PORTEIRINHA	2.837	62	25753	10162
PORTO FIRME	781	15	7230	3446
PORTE	1.064	19	9960	3802
POUSO ALEGRE	23.866	455	108976	50398
POUSO ALTO	888	26	5234	2577
PRADOS	776	19	6904	3092
PRATA	3.203	109	18261	9307
PRATAPOLIS	604	25	6472	3958
PRATINHA	290	3	2773	1464
PRESIDENTE BERNARDES	273	8	3881	2190
PRESIDENTE JUSCELINO	148	5	2970	1767
PRESIDENTE KUBITSCHEK	206	6	2436	1280
PRESIDENTE OLEGARIO	1.057	33	12472	4929
PRUDENTE DE MORAIS	592	22	6093	2241
QUARTEL GERAL	165	2	2451	1377
QUELUZITO	111	5	1742	1025
RAPOSOS	1.980	41	10910	4650
RAUL SOARES	2.488	59	16805	8269
RECREIO	730	18	7150	4018
REDUTO	422	11	4346	1143
RESENDE COSTA	646	22	8206	3572
RESPLENDOR	2.072	47	10811	6061
RESSAQUINHA	312	11	4135	2186
RIACHINHO	552	11	4822	2612
RIACHO DOS MACHADOS	571	8	5624	2020
RIBEIRAO DAS NEVES	18.721	805	144935	39503
RIBEIRAO VERMELHO	389	10	2943	1723
RIO ACIMA	984	33	6507	2724
RIO CASCA	1.047	42	9348	4436
RIO DO PRADO	382	7	3512	1584
RIO DOCE	276	10	2215	1665
RIO ESPERA	333	10	4098	1734
RIO MANSO	503	12	4129	2358
RIO NOVO	479	27	5940	3477
RIO PARANAIBA	1.843	29	9335	4584
RIO PARDO DE MINAS	1.308	8	16748	6205
RIO PIRACABANA	2.198	28	11515	6909
RIO POMBA	1.059	36	11850	5923
RIO PRETO	477	5	4019	1994
RIO VERMELHO	449	4	7739	3143
RITAPOLIS	270	13	3701	2217
ROCHEDO DE MINAS	229	4	1831	1015
RODEIRO	939	17	5845	1512
ROMARIA	383	8	2509	1092
ROSARIO DA LIMEIRA	260	6	2848	910
RUBELITA	190	2	4634	2301
RUBIM	1.195	26	6106	2817
SABARA	5.549	225	87590	39117
SABINOPOLIS	679	20	10614	5447
SACRAMENTO	3.378	74	17958	8215
SALINAS	3.852	51	29053	12393
SALTO DA DIVISA	414	19	4107	1487
SANTA BARBARA	3.556	45	20866	8806
SANTA BARBARA DO LESTE	734	23	5755	2380
SANTA BARBARA DO MONTE VERDE	183	10	2284	788
SANTA BARBARA DO TUGURIO	189	3	3242	2005
SANTA CRUZ DE MINAS	785	23	5245	2734
SANTA CRUZ DE SALINAS	42	3	3184	1334
SANTA CRUZ DO ESCALVADO	428	8	4014	2694
SANTA EFIGENIA DE MINAS	407	12	2895	1518
SANTA FE DE MINAS	242	2	2255	1395
SANTA HELENA DE MINAS	508	7	3853	2029
SANTA JULIANA	1.199	49	9973	4871
SANTA LUZIA	8.197	501	132105	56993
SANTA MARGARIDA	1.171	27	9789	4737
SANTA MARIA DE ITABIRA	992	37	8268	