

BOLETIM EPIDEMIOLÓGICO

COVID-19: Doença causada pelo coronavírus – 19

terça-feira, 17 de agosto de 2021



SAÚDE



MINAS GERAIS
GOVERNO DIFERENTE.
ESTADO EFICIENTE.



CENÁRIO EM MINAS GERAIS - COVID-19 CORONAVÍRUS

Total de Casos Confirmados

2.025.991

Casos em Acompanhamento

46.242

Casos Recuperados

1.927.747

Óbitos Confirmados

52.002

Fonte: Painel COVID-19 MG/Sala de Situação/SubVS/SES/MG. Dados parciais, sujeitos a alterações.

TOTAL DE CASOS CONFIRMADOS: soma dos casos confirmados que não evoluíram para óbito e dos óbitos confirmados por COVID-19.

CASOS RECUPERADOS: casos confirmados de COVID-19 que receberam alta hospitalar e/ou cumpriram isolamento domiciliar de 10 dias E estão há 72h assintomáticos (sem a utilização de medicamentos sintomáticos) E sem intercorrências.

CASOS EM ACOMPANHAMENTO: casos confirmados de COVID-19 que não evoluíram para óbito, cuja condição clínica permanece sendo acompanhada ou aguarda atualização pelos municípios.

ÓBITOS CONFIRMADOS: óbitos confirmados para COVID-19.



Nº de Casos Confirmados nas Últimas 24h

3.315



Nº de Óbitos Confirmados nas Últimas 24h

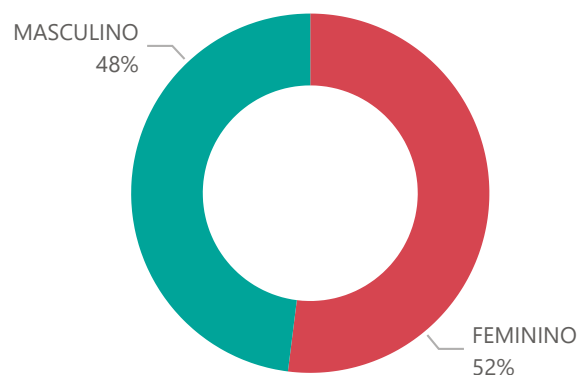
32

Observação: o "número de casos e óbitos confirmados nas últimas 24h" pode não retratar a ocorrência de novos casos no período, mas o total de casos notificados à SES/MG nas últimas 24h.

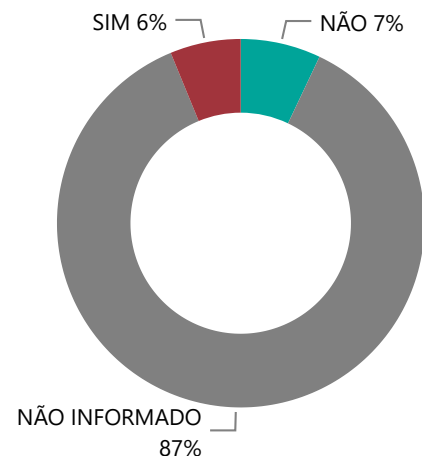
1

PERFIL EPIDEMIOLÓGICO DOS CASOS CONFIRMADOS DE COVID-19 QUE NÃO EVOLUÍRAM PARA ÓBITO, MG, 2020-2021

Quantidade de Casos por Sexo

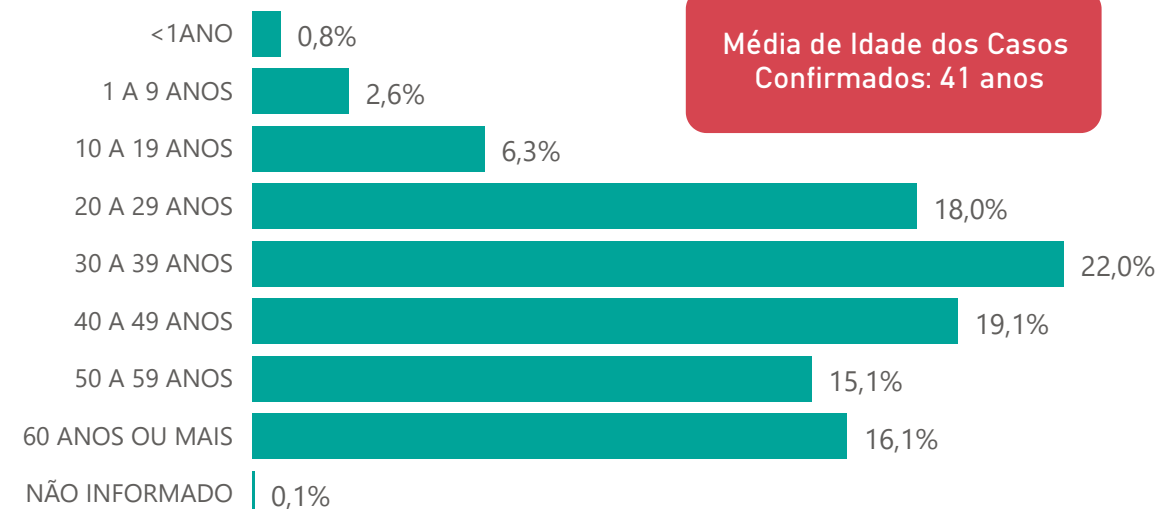


Apresenta Fator de Risco (Comorbidade*)

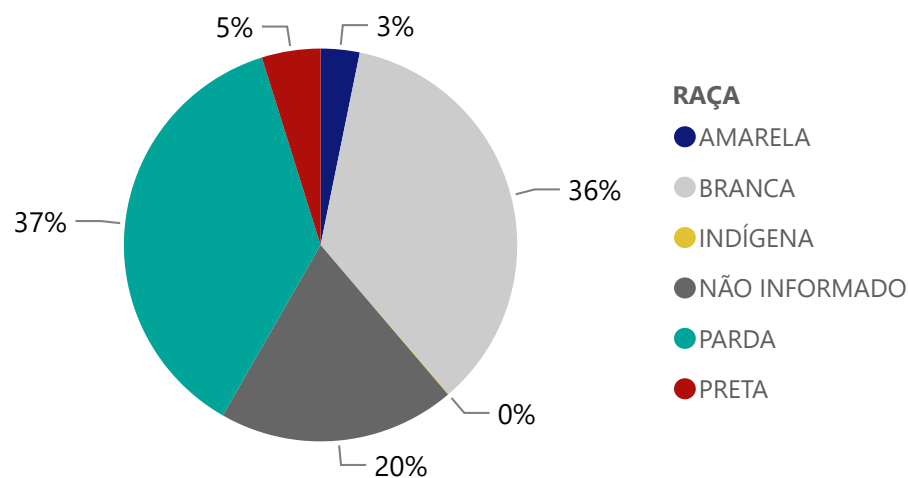


*Dados parciais, aguardando atualização dos municípios.

Quantidade de casos por Faixa Etária



Notificações por Raça



Municípios Afetados



CMC

CORONA VÍRUS

2

DADOS DE HOSPITALIZAÇÃO E ISOLAMENTO DOMICILIAR DOS CASOS CONFIRMADOS DE COVID-19, MG, 2020-2021

Internados*



179.684

Isolamento Domiciliar



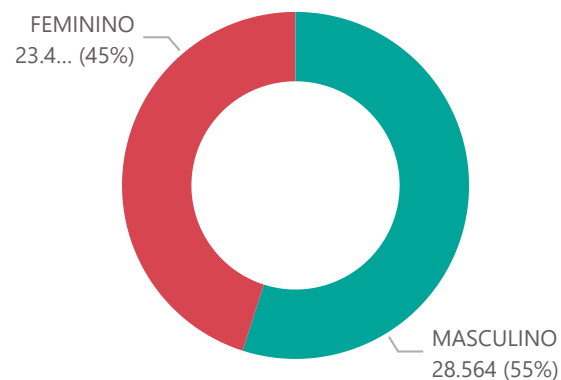
1.846.307

*Casos confirmados de COVID-19 que precisaram de internação hospitalar na rede pública ou privada de Minas Gerais. Dados cumulativos, registrados desde o início da pandemia.

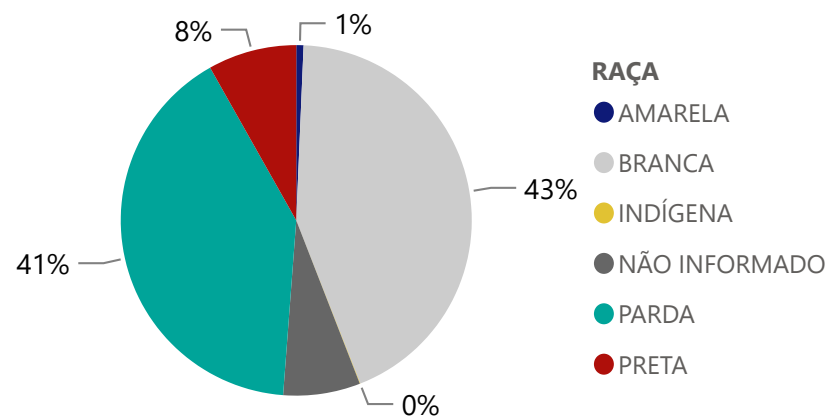
Fonte: Painel COVID-19 MG/ Sala de Situação/SubVS/SES-MG; E-SUS VE; SIVEP-Gripe. Dados parciais, sujeitos a alterações.

Fonte: Sala de Situação/SubVS/SES-MG; E-SUS VE; SIVEP-Gripe. Dados parciais, sujeitos a alterações.

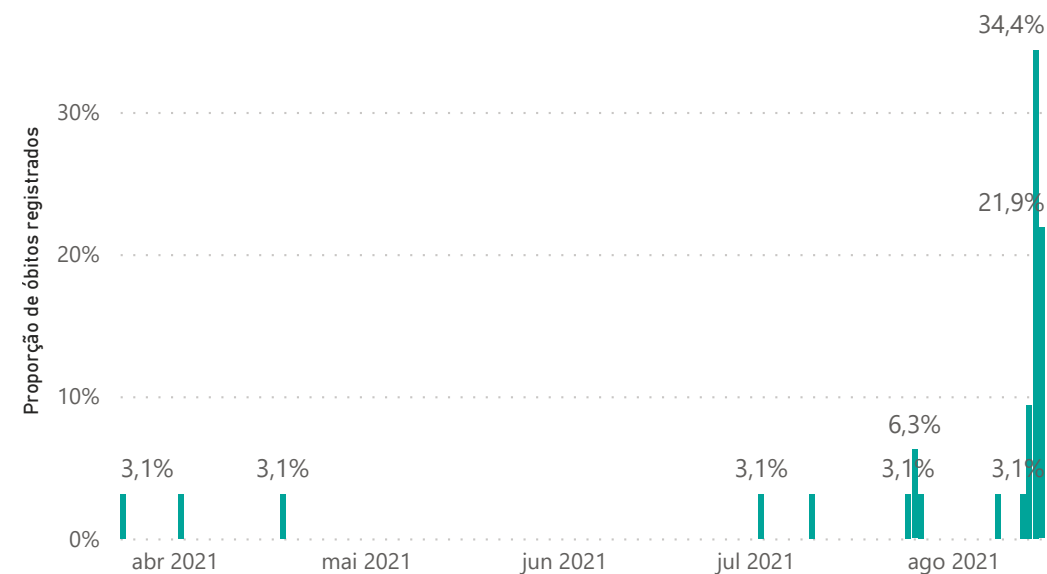
Quantidade de Óbitos por Sexo



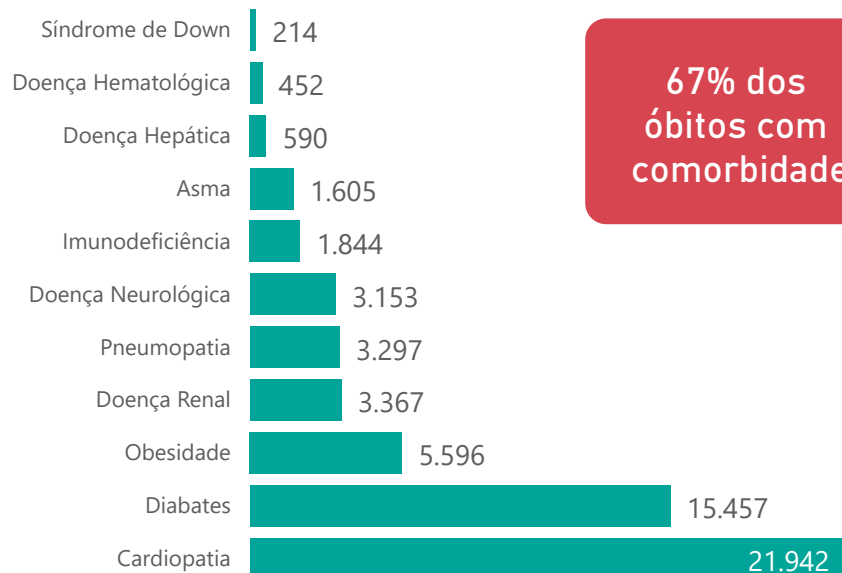
Notificações por Raça



Óbitos Registrados nas Últimas 24 Horas, por Data de Ocorrência



Comorbidade*



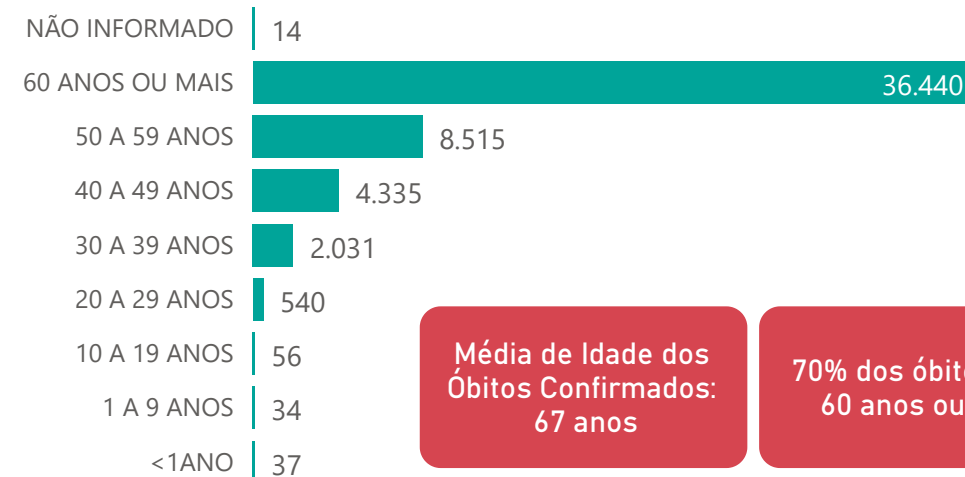
67% dos óbitos com comorbidade

2,6%

Nº de Municípios com Óbitos



Quantidade de Óbitos por Faixa Etária



Média de Idade dos Óbitos Confirmados: 67 anos

70% dos óbitos com 60 anos ou mais

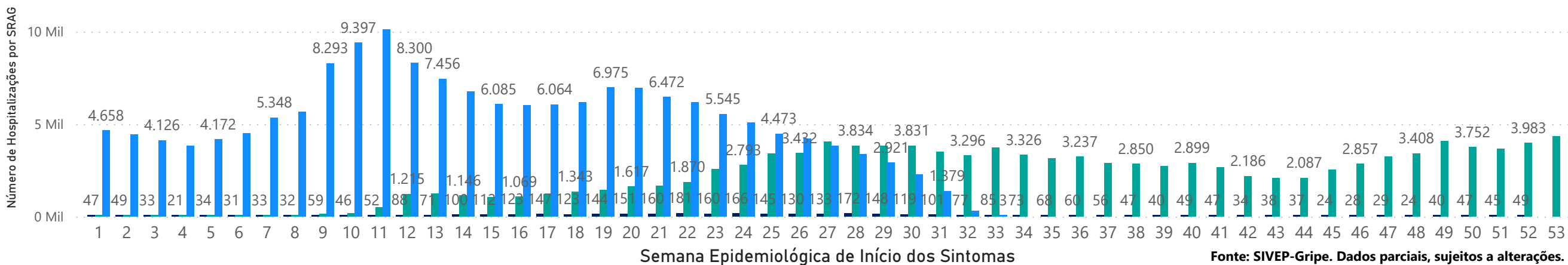
*Os casos que evoluíram a óbito podem ter mais de uma comorbidade.

4

HOSPITALIZAÇÕES POR SÍNDROME RESPIRATÓRIA AGUDA GRAVE (SRAG) 2019-2021

NÚMERO DE HOSPITALIZAÇÕES POR SÍNDROME RESPIRATÓRIA AGUDA GRAVE (SRAG) SEGUNDO SEMANA EPIDEMIOLÓGICA (SE) DE INÍCIO DE SINTOMAS, MG, 2019 - 2021

ANO ● 2019 ● 2020 ● 2021



Fonte: SIVEP-Gripe. Dados parciais, sujeitos a alterações.

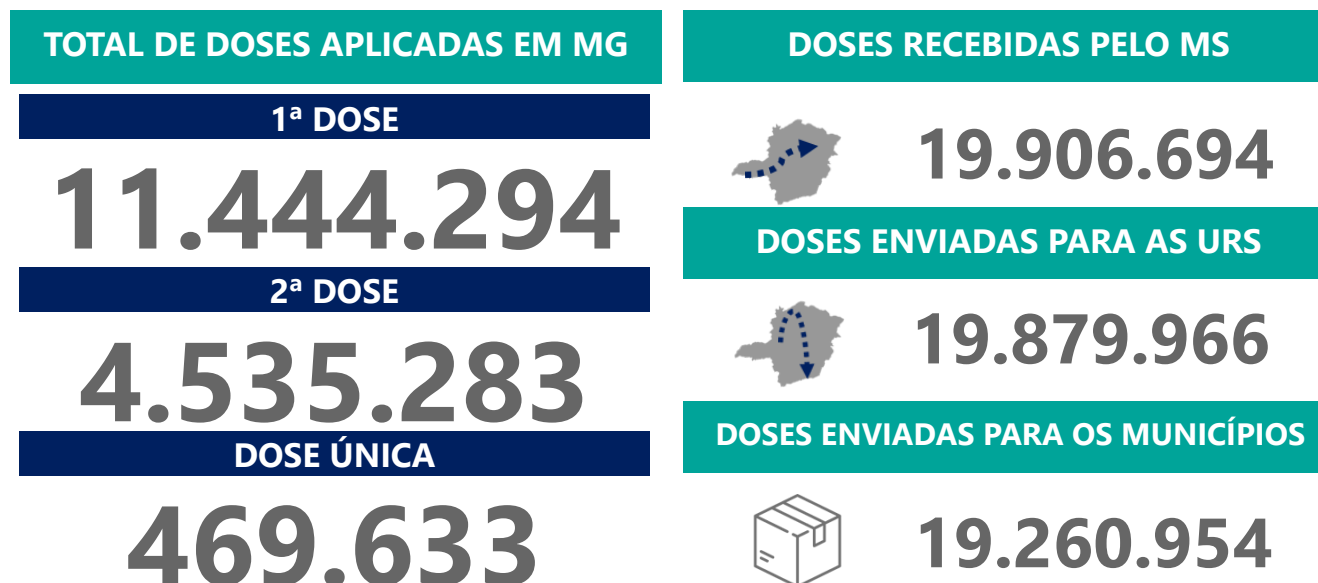
5 DADOS LABORATORIAIS DE COVID-19, REDE PÚBLICA-MG 2020-2021



Fonte: GAL/FUNED. COES MINAS/COVID-19/SESMG. Dados parciais, sujeitos a alterações.

*Não apresentaram resultado que pode ser concluído como positivo ou negativo.

6 DADOS DE VACINAÇÃO



DISTRIBUIÇÃO DE CASOS E ÓBITOS CONFIRMADOS DA COVID-19 SEGUNDO LOCAL DE RESIDÊNCIA, MINAS GERAIS, 2020-2021

Local de Residência	Casos*	Óbitos	Doses 1 Aplicadas	Doses 2 Aplicadas	Local de Residência	Casos*	Óbitos	Doses 1 Aplicadas	Doses 2 Aplicadas	Local de Residência	Casos*	Óbitos	Doses 1 Aplicadas	Doses 2 Aplicadas
ABADIA DOS DOURADOS	529	16	4394	1652	CARAI	995	16	11351	3873	FELISBURGO	567	16	3794	1713
ABAETE	1.518	38	12222	5934	CARANAIBA	122	4	1836	751	FELIXLANDIA	1.122	25	8567	3512
ABRE CAMPO	1.241	16	7857	3260	CARANDAI	1.999	51	12681	5425	FERNANDES TOURINHO	107	12	1957	744
ACAIACA	220	11	2642	1164	CARANGOLA	3.967	116	21097	8196	FERROS	449	10	7046	2549
ACUCENA	768	34	5168	2263	CARATINGA	9.634	248	48565	16602	FERVEDOURO	1.199	19	5545	1902
AGUA BOA	590	8	5797	2630	CARBONITA	636	5	4791	1634	FLORESTAL	275	13	4112	1391
AGUA COMPRIDA	176	8	1419	710	CAREACU	616	12	3803	1665	FORMIGA	9.915	223	44875	16142
AGUANIL	659	8	2663	1167	CARLOS CHAGAS	2.323	37	10151	4279	FORMOSO	231	8	3907	1500
AGUAS FORMOSAS	922	33	9568	3317	CARMESIA	106	1	1844	781	FORTALEZA DE MINAS	282	7	2158	1059
AGUAS VERMELHAS	452	10	5868	2300	CARMO DA CACHEOIRA	596	14	5465	2228	FORTUNA DE MINAS	124	2	2067	870
AIMORES	1.991	72	15942	6002	CARMO DA MATA	909	10	5873	2906	FRANCISCO BADARO	139	4	5145	3062
AJURUAPEBA	322	9	3833	1842	CARMO DE MINAS	901	22	6929	2717	FRANCISCO DUMONT	169	6	2748	962
ALAGOA	437	7	1756	875	CARMO DO CAJURU	1.222	44	11913	4280	FRANCISCO SA	960	46	12287	4243
ALBERTINA	242	9	1847	835	CARMO DO PARANAIBA	3.112	108	17949	6988	FRANCISCOPOLIS	304	3	3002	1077
ALEM PARAIBA	3.202	149	21797	8082	CARMO DO RIO CLARO	1.439	58	10464	4854	FREI GASPAR	580	14	2848	1004
ALFENAS	10.243	202	44649	16056	CARMOPOLIS DE MINAS	2.183	52	10482	3383	FREI INOCENCIO	762	22	5053	1887
ALFREDO VASCONCELOS	592	13	3119	1320	CARNEIRINHO	1.222	44	6128	2418	FREI LAGONEGRO	164	4	2054	779
ALMENARA	4.442	49	19866	7425	CARRANCAS	349	10	2574	1058	FRONTEIRA	2.016	63	7739	2523
ALPERCATA	480	20	4136	1762	CARVALHOPOLIS	234	4	2165	974	FRONTEIRA DOS VALES	327	10	2165	2636
ALPINOPOLIS	1.557	38	10141	4213	CARVALHOS	226	1	2966	1136	FRUTA DE LEITE	135	3	2817	1080
ALTEROSA	746	33	7420	3890	CASA GRANDE	80	4	1255	567	FRUTAL	8.412	253	31128	11580
ALTO CAPARAO	406	9	2774	1052	CASCALHO RICO	203	4	1820	771	FUNILANDIA	315	8	2355	965
ALTO JEQUITIBA	893	11	4444	2107	CASSIA	1.573	50	9268	4346	GALILEIA	525	19	3811	1126
ALTO RIO DOCE	513	29	6340	2968	CATAGUASES	7.394	255	44315	16917	GAMELEIRAS	307	5	2865	1192
ALVARENGA	510	4	2755	958	CATAS ALTAS	520	12	2840	1102	GLAUCILANDIA	173	7	1641	682
ALVINOPOLIS	725	22	8578	4011	CATAS ALTAS DA NORUEGA	115	4	1824	951	GOIABEIRA	242	8	1814	722
ALVORADA DE MINAS	277	3	1890	655	CATUJI	543	7	3324	1024	GOIANA	300	5	2550	859
AMPARO DO SERRA	156	8	2909	1302	CATUTI	233	4	2798	1282	GONCALVES	316	7	2334	1059
ANDRADAS	3.853	122	23174	8690	CAXAMBU	1.650	46	13425	5301	GONZAGA	372	13	3259	1082
ANDRELANDIA	192	14	3874	3027	CEDRO DO ABAETE	38	0	792	382	GOVEIA	642	34	6808	2589
ANGELANDIA	261	3	3728	1287	CENTRAL DE MINAS	690	31	3833	1490	GOVERNADOR VALADARES	28.426	1.207	154431	53182
ANTONIO CARLOS	755	16	6786	2927	CENTRALINA	1.228	50	5797	2282	GRAO MOGOL	683	12	7050	2255
ANTONIO DIAS	567	26	5958	2218	CHACARA	223	10	2657	881	GRUPIARA	86	3	1102	489
ANTONIO PRADO DE MINAS	161	5	1360	810	CHALE	672	9	3390	1531	GUANHAES	3.346	47	17670	7037
ARACAI	71	1	1756	642	CHAPADA DO NORTE	215	3	6576	3039	GUAPE	967	38	7683	3343
ARACITABA	82	9	1475	784	CHAPADA GAUCHA	1.178	13	6489	2355	GUARACIABA	549	29	5836	3177
ARACUAI	1.906	51	16251	7434	CHIADOR	324	7	1560	655	GUARACIAMA	189	5	2601	1035
ARAGUARI	17.226	435	58158	27619	CIPOTANEA	507	21	3463	1625	GUARANESIA	1.869	31	11292	4129
ARANTINA	208	4	2053	863	CLARAVAL	506	3	2668	993	GUARANI	895	7	4563	2094
ARAPONGA	661	9	4660	911	CLARO DOS POCOES	457	10	4477	1818	GUARARA	544	18	2305	1119
ARAPORA	1.995	37	3858	1583	CLAUDIO	3.908	63	16371	4184	GUARDA-MOR	655	12	6371	2322
ARAPUA	282	2	2256	1070	COIMBRA	573	11	3838	1791	GUAXUPE	5.716	146	29541	11894
ARAUJOS	933	14	4877	1831	COLUNA	451	7	4576	2202	GUIDOVAL	760	19	4922	1656
ARAXA	13.991	234	58317	23265	COMENDADOR GOMES	409	5	1678	770	GUIMARANIA	973	16	4435	2397
ARCEBURGO	1.235	33	5920	2402	COMERCINHO	391	6	3607	1854	GUIRICEMA	826	32	3607	5373
ARCOS	5.642	112	22960	9194	CONCEICAO DA APARECIDA	718	9	4834	2259	GURINHATA	361	5	3950	1394
AREADO	1.177	28	7633	3271	CONCEICAO DA BARRA DE MINAS	258	3	2212	966	HELIODORA	681	14	3698	1540
ARGIRITA	272	8	1802	781	CONCEICAO DAS ALAGOAS	4.496	131	12249	4073	IAPU	1.061	34	5600	2403
ARICANDUVA	142	0	2810	1198	CONCEICAO DAS PEDRAS	169	4	1718	788	IBERTIOGA	235	11	3270	1455
ARINOS	852	27	9388	3417	CONCEICAO DE IPANEMA	385	3	2691	1055	IBIA	2.402	50	12827	4751
ASTOLFO DUTRA	1.328	25	8353	2995	CONCEICAO DO MATO DENTRO	2.919	37	12125	4047	IBIAI	311	9	3852	1407
ATALEIA	1.164	11	7010	3689	CONCEICAO DO PARA	335	10	3790	1236	IBIRACATU	207	2	2895	1294
AUGUSTO DE LIMA	267	10	2655	1064	CONCEICAO DO RIO VERDE	1.219	22	6644	2437	IBIRACI	1.062	23	5586	2287
BAESENDI	1.516	32	10200	4796	CONCEICAO DOS OUROS	1.045	35	6890	1997	IBIRITE	9.089	383	67281	25453
BALDIM	650	22	4328	1751	CONEGO MARINHO	121	2	3259	1360	IBITIURA DE MINAS	570	5	2202	1125
BAMBUI	1.828	31	14071	6309	CONFINS	535	15	9963	1249	IBITURUNA	320	1	1717	855
BANDEIRA	467	9	2844	1087	CONGONHAL	1.313	30	6474	2593	ICARAI DE MINAS	334	3	4521	1619
BANDEIRA DO SUL	661	15	3369	1254	CONGONHAS	8.085	105	30826	11257	IGARAPE	3.049	100	17372	4042
BARAO DE COCAIS	4.191	69	18090	7349	CONGONHAS DO NORTE	93	3	2055	859	IGARATINGA	1.019	14	5081	3354
BARAO DE MONTE ALTO	330	12	3500	1636	CONQUISTA	788	14	4757	1611	IGUATAMA	630	10	4932	1815
BARBACENA	8.574	291	85165	36972	CONSELHEIRO LAFAIETE	14.655	271	62433	26441	IJACI	430	13	3364	1358
BARRA LONGA	409	10	3323	1655	CONSELHEIRO PENNA	2.216	38	11782	4335	ILICINEA	695	26	6252	2594
BARROSO	1.998	57	13236	4616	CONSOLACAO	76	3	1103	449	IMBE DE MINAS	352	7	3200	1300
BELA VISTA DE MINAS	870	24	5980	1633	CONTAGEM	43.507	1.826	329928	129555	INCONFIDENTES	530	11	3783	1563
BELMIRO BRAGA	208	3	2059	771	COQUEIRAL	703	21	4595	2284	INDAIBIRA	435	1	3925	1322
BELO HORIZONTE	259.662	6.383	1450022	668579	CORACAO DE JESUS	734	19	12330	3818	INDIANOPOLIS	682	7	3439	1165
BELO ORIENTE	2.641	68	13116	4649	CORDISBURGO	390	17	4871	1772	INGAI	160	7	1747	785
BELO VALE	1.018	12	4958	2326	CORDISLANDIA	268	3	1843	757	INHAPIM	2.045	62	13417	5319
BERILO	152	1	6956	3833	CORINTO	1.248	44	12482	4658	INHAUMA	698	21	2913	1255
BERIZAL	243	1	3027	1105	COROACI	477	11	5150	2273	INIMUTABA	553	17	3699	1573
BERTOPOLIS	480	4	2663	1275	COROMANDEL	2.097	91	15864	6210	IPABA	1.803	49	8245	3895
BETIM	29.883	1.318	223264	79245	CORONEL FABRICIANO	13.865	335	48990	23928	IPANEMA	2.729	59	10362	4019
BIAS FORTES	113	3	2559	1237	CORONEL MURTA	318	5	4376	1829	IPATINGA	31.549	903	142780	48483
BICAS	1.410	44	8654	4269	CORONEL PACHECO	200	10	1982	866	IPIACU	508	6	2623	1094
BIQUINHAS	143	3	1515	804	CORONEL XAVIER CHAVES	305	4	2181	966	IPIUNA	1.373	41	5463	1953
BOA ESPERANCA	4.707	141	20626	9409	CORREGO DANTA	163	7	2347	1004	IRAI DE MINAS	835	13	3012	1209
BOCAINA DE MINAS	180	7	2660	1267	CORREGO DO BOM JESUS	449	8	2457	1173	ITABIRA	19.958	363	64798	22042
BOCAIUVA	2.536	67	23696	7472	CORREGO FUNDO	673	8	3336	1387	ITABIRINHA	1.100	39	6539	2837
BOM DESPACHO	5.249	95	28275	11095	CORREGO NOVO	307	13	1596	618	ITABIRITO	13.182	150	27314	9925
BOM JARDIM DE MINAS	493	3	3676	1486	COUTO DE MAGALHAES DE MINAS	112	6	3001	1108	ITACAMBIRA	156	3	2450	785
BOM JESUS DA PENHA	652	17	2412	1251	CRISOLITA	257	3	2714	870	ITACARAMBI	706	16	7461	2710
BOM JESUS DO AMPARO	264	7	3419	1561	CRISTAIS	1.507	30	7664	2457	ITAGUARA	2.050	33	7531	2932
BOM JESUS DO GALHO	762	34	8466	3063	CRISTALIA	389	3	2415	966	ITAPE	367	6	5249	1535
BOM REPOUSO	1.109	24	5235	2340	CRISTIANO OTONI	443	15	2635	973	ITAJUBA	9.567	403	59070	22236
BOM SUCESSO	1.167	24	9649	4563	CRISTINA	540	8	5416	2325	ITAMARANDIBA	2.066	26	17288	5269
BONFIM	458	16	5520	2844	CRUCILANDIA	480	7	2957	1471	ITAMARATI DE MINAS	464	4	3168	973
BONFINOPOLIS DE MINAS	537	14	3255	1433	CRUZEIRO DA FORTALEZA	351	6	2369	989	ITAMBACURI	873	26	11564	4272
BONITO DE MINAS	110	0	4623	2257	CRUZILIA	1.256	38	9064	3994	ITAMBE DO MATO DENTRO	103	5	1210	551
BORDA DA MATA	1.864	56	12121	4946	CUPARAQUE	495	7	2658	1068	ITAMOGI	1.266	45	5960	2961
BOTELHOS	1.774	30	7381	3473	CURRAL DE DENTRO	645	12	3409	1214	ITAMONTE	2.015	41	8409	2940
BOTUMIRIM	237	4	2758	822	CUR									

DISTRIBUIÇÃO DE CASOS E ÓBITOS CONFIRMADOS DA COVID-19 SEGUNDO LOCAL DE RESIDÊNCIA, MINAS GERAIS, 2020-2021

Local de Residência	Casos*	Óbitos	Doses 1 Aplicadas	Doses 2 Aplicadas	Local de Residência	Casos*	Óbitos	Doses 1 Aplicadas	Doses 2 Aplicadas	Local de Residência	Casos*	Óbitos	Doses 1 Aplicadas	Doses 2 Aplicadas
LAGOA DOURADA	790	14	6226	2675	PEDRA BONITA	399	8	2682	888	SÃO FRANCISCO	1.405	38	27064	9373
LAGOA FORMOSA	2.057	61	12202	5767	PEDRA DO ANTA	163	2	1996	1152	SÃO FRANCISCO DE PAULA	447	9	3505	1568
LAGOA GRANDE	795	30	4519	1898	PEDRA DO INDAIA	321	7	2584	964	SÃO FRANCISCO DE SALES	816	28	2905	1004
LAGOA SANTA	5.723	123	28703	11149	PEDRA DOURADA	196	2	1370	425	SÃO FRANCISCO DO GLORIA	440	6	2904	1266
LAJINHA	2.512	39	9632	3801	PEDRALVA	481	13	6181	2929	SÃO GERALDO	986	26	6327	2571
LAMBARI	1.794	39	11453	4659	PEDRAS DE MARIA DA CRUZ	184	10	5182	1924	SÃO GERALDO DA PIEDADE	248	11	2033	827
LAMIM	123	3	2387	1085	PEDRINOPOLIS	437	8	2209	967	SÃO GERALDO DO BAIXO	217	7	1862	614
LARANJAL	653	26	4586	1841	PEDRO LEOPOLDO	5.441	191	32830	11818	SÃO GONCALO DO ABAETE	417	12	4103	1573
LASSANCE	432	6	3812	1654	PEDRO TEIXEIRA	25	0	1233	515	SÃO GONCALO DO PARA	557	22	6566	2169
LAVRAS	8.413	172	58550	21986	PEQUERI	215	6	2437	827	SÃO GONCALO DO RIO ABAIXO	1.325	25	9256	2529
LEANDRO FERREIRA	305	7	1959	853	PEQUI	340	9	2496	1068	SÃO GONCALO DO RIO PRETO	214	5	1804	843
LEME DO PRADO	173	3	2410	1000	PERDIGAO	1.156	14	6088	1433	SÃO GONCALO DO SAPUCAI	2.628	61	12052	4722
LEOPOLDINA	5.471	151	32971	11938	PERDIZES	1.719	24	7685	2632	SÃO GOTARDO	3.892	88	16666	7540
LIBERDADE	233	7	3240	1363	PERDOES	2.092	35	11237	5231	SÃO JOAO BATISTA DO GLORIA	1.072	32	4246	1920
LIMA DUARTE	824	49	10875	3969	PERQUITO	596	23	3616	1277	SÃO JOAO DA LAGOA	287	4	2714	1029
LIMEIRA DO OESTE	1.207	33	5088	1467	PESCADOR	482	6	2355	912	SÃO JOAO DA MATA	303	9	1557	649
LONTRA	656	10	3969	1671	PIAU	135	12	1753	884	SÃO JOAO DA PONTE	531	23	13357	6942
LUISBURGO	429	15	2804	1051	PIEADA DE CARATINGA	710	23	3633	1357	SÃO JOAO DAS MISSOES	460	7	8356	6193
LUISLANDIA	215	2	2850	972	PIEADA DE PONTE NOVA	210	9	2145	1108	SÃO JOAO DEL REI	8.310	218	58810	22653
LUMINARIAS	310	11	2240	621	PIEADA DO RIO GRANDE	367	10	2806	1191	SÃO JOAO DO MANHUACU	885	28	5117	1659
LUZ	1.967	37	10142	4112	PIEADA DOS GERAIS	78	5	2713	1358	SÃO JOAO DO MANTENINHA	833	12	3157	1150
MACHACALIS	694	11	3532	1698	PIMENTA	650	18	4845	1849	SÃO JOAO DO ORIENTE	768	22	4281	1630
MACHADO	4.475	101	22663	7751	PINGO-D'AGUA	413	9	2289	829	SÃO JOAO DO PACUI	46	2	2195	717
MADRE DE DEUS DE MINAS	588	11	3434	1267	PINTOPOLIS	144	3	3528	1562	SÃO JOAO DO PARAISO	1.705	20	9617	3168
MALACACHETA	1.450	26	9358	3011	PIRACEMA	103	14	3657	1723	SÃO JOAO EVANGELISTA	993	15	8590	3924
MAMONAS	505	6	3580	1581	PIRAJUBA	690	27	4001	1157	SÃO JOAO NEPOMUCENO	2.394	36	16796	6640
MANGA	1.467	17	9917	5033	PIRANGA	561	34	9885	4806	SÃO JOAQUIM DE BICAS	1.726	106	14358	4314
MANHUACU	7.135	211	49784	19045	PIRANGUCU	468	15	3370	1521	SÃO JOSE DA BARRA	634	17	3816	1317
MANHUMIRIM	2.118	42	11948	5238	PIRANGUINHO	927	48	3621	1565	SÃO JOSE DA LAPA	2.489	43	12146	3603
MANTENA	3.194	76	14310	5572	PIRAPETINGA	2.360	31	6839	2359	SÃO JOSE DA SAFIRA	406	11	1701	640
MAR DE ESPANHA	1.172	33	7132	2423	PIRAPORA	6.119	90	31119	10967	SÃO JOSE DA VARGINHA	232	1	2166	922
MARAVILHAS	664	7	3469	1036	PIRAUBA	1.542	25	8000	2874	SÃO JOSE DO ALEGRE	231	7	2030	713
MARIA DA FE	1.172	39	7098	3218	PITANGUI	2.202	97	13101	5449	SÃO JOSE DO DIVINO	353	3	1981	755
MARIANA	9.401	95	28484	10409	PIUMHI	4.262	86	19979	7818	SÃO JOSE DO GOIABAL	395	12	3413	1634
MARILAC	288	10	2054	892	PLANURA	1.834	47	5294	1590	SÃO JOSE DO JACURI	326	3	3278	1489
MARIO CAMPOS	1.292	52	7806	2234	POCO FUNDO	1.605	11	11244	4272	SÃO JOSE DO MANTIMENTO	248	3	1573	628
MARIPE DE MINAS	321	11	2371	1043	POCOS DE CALDAS	13.575	475	94534	40662	SÃO LOURENCO	5.410	135	26796	12752
MARLIERIA	376	17	2345	1020	POCRANE	782	9	4975	2211	SÃO MIGUEL DO ANTA	511	14	3876	1830
MARMELOPOLIS	191	6	1574	710	POMPEU	3.430	51	14578	6009	SÃO PEDRO DA UNIAO	321	9	3189	1605
MARTINHO CAMPOS	1.111	31	7101	3287	PONTE NOVA	6.374	201	37923	15567	SÃO PEDRO DO SUACUI	335	7	2899	1342
MARTINS SOARES	454	11	4096	1382	PONTO CHIQUE	320	13	1675	892	SÃO PEDRO DOS FERROS	416	13	4575	1849
MATA VERDE	570	8	3818	1422	PONTO DOS VOLANTES	499	21	5449	2044	SÃO ROMAO	281	6	4330	1560
MATERLANDIA	224	1	3409	1672	PORTEIRINHA	2.725	61	20756	6860	SÃO ROQUE DE MINAS	745	16	3899	1240
MATEUS LEME	2.558	84	18188	7616	PORTO FIRME	764	15	5726	2464	SÃO SEBASTIAO DA BELA VISTA	565	14	2906	1088
MATHIAS LOBATO	304	11	1858	692	POTE	1.035	18	8174	2547	SÃO SEBASTIAO DA VARGEM ALEGRE	202	3	1900	713
MATIAS BARBOSA	1.759	56	9042	2858	POUSO ALEGRE	23.256	443	81143	32153	SÃO SEBASTIAO DO ANTA	439	11	3157	1047
MATIAS CARDOSO	300	11	4595	3291	POUSO ALTO	839	26	4274	1851	SÃO SEBASTIAO DO MARANHÃO	458	1	4570	1544
MATIPO	1.330	32	9613	2244	PRADOS	765	19	5320	2010	SÃO SEBASTIAO DO OESTE	455	11	6014	1505
MATO VERDE	1.094	14	7238	2643	PRATA	3.112	108	14711	5277	SÃO SEBASTIAO DO PARAISO	6.422	258	33906	15279
MATOZINHOS	3.680	104	21168	5715	PRATAPOLIS	581	24	5672	2629	SÃO SEBASTIAO DO RIO PRETO	127	2	1179	604
MATUTINA	179	5	2981	1920	PRATINHA	284	3	2187	904	SÃO SEBASTIAO DO RIO VERDE	329	4	1347	629
MEDeiros	244	1	1926	887	PRESIDENTE BERNARDES	244	8	2974	1570	SÃO THOME DAS LETRAS	290	4	3717	1223
MEDINA	1.158	25	9548	4773	PRESIDENTE JUSCELINO	143	5	2612	1386	SÃO TIAGO	796	17	6175	2845
MENDES PIMENTEL	809	9	3572	1759	PRESIDENTE KUBITSCHEK	191	5	2291	855	SÃO TOMAS DE AQUINO	455	22	3721	1570
MERCES	444	21	6512	3133	PRESIDENTE OLEGARIO	1.030	33	9616	3999	SÃO VICENTE DE MINAS	285	6	4286	1836
MESQUITA	416	5	3178	1616	PRUDENTE DE MORAIS	581	22	5179	1795	SAPUCAI-MIRIM	565	7	3555	1155
MINAS NOVAS	832	25	11692	4796	QUARTEL GERAL	162	2	2061	962	SARDOA	467	10	3439	930
MINDURI	170	7	2150	816	QUELUZITO	107	4	1367	603	SARZEDO	2.221	77	15496	5759
MIRABELA	862	19	6093	2490	RAPOSOS	1.979	42	8877	2823	SEM-PEIXE	156	5	2129	1118
MIRADOURO	827	12	5642	2226	RAUL SOARES	2.423	58	13344	6202	SENADOR AMARAL	822	9	2463	1063
MIRAI	1.690	17	7197	2681	RECREIO	656	18	6426	2700	SENADOR CORTES	206	2	1211	509
MIRAVANIA	8	2	2181	1174	REDUTO	421	11	3063	1143	SENADOR FIRMINO	363	8	4838	2302
MOEDA	375	13	2683	1152	RESENDE COSTA	643	14	6618	2798	SENADOR JOSE BENTO	170	5	1235	585
MOEMA	939	11	4064	2019	RESPLENDOR	2.011	46	10096	4473	SENADOR MODESTINO GONCALVES	184	8	2363	996
MONJOLOS	61	2	1317	550	RESSAQUINHA	302	11	3595	1407	SENHORA DE OLIVEIRA	268	8	3065	1366
MONSENHOR PAULO	786	7	5017	1993	RIACHINHO	513	11	3737	1541	SENHORA DO PORTO	103	1	2286	923
MONTALVANIA	1.317	18	7808	2861	RIACHO DOS MACHADOS	565	8	4341	1442	SENHORA DOS REMEDIOS	355	15	5682	2348
MONTE ALEGRE DE MINAS	1.735	41	11956	4409	RIBEIRAO DAS NEVES	18.299	765	117907	30017	SERICITA	710	4	4077	1230
MONTE AZUL	1.521	30	11577	8627	RIBEIRAO VERMELHO	383	10	2557	1072	SERITINGA	90	1	1257	537
MONTE BELO	1.140	33	7953	2994	RIO ACIMA	985	32	4440	1349	SERRA AZUL DE MINAS	136	0	1907	600
MONTE CARMELO	4.784	171	25366	9522	RIO CASCA	1.031	40	8005	3358	SERRA DA SAUDADE	55	0	568	330
MONTE FORMOSO	381	6	2304	800	RIO DO PRADO	376	6	2496	1187	SERRA DO SALITRE	1.369	41	7680	2942
MONTE SANTO DE MINAS	1.371	47	11999	5500	RIO DOCE	277	8	2214	1072	SERRA DOS AIMORES	558	10	4385	1587
MONTE SIAO	2.680	36	11921	4099	RIO ESPERA	311	10	3586	1327	SERRANIA	692	22	3808	1637
MONTE CLAROS	40.600	943	222493	80379	RIO MANSO	493	11	3467	1478	SERRANOPOLIS DE MINAS	205	2	3203	1054
MONTEZUMA	551	5	3840	1250	RIO NOVO	464	26	5156	2297	SERRANOS	41	0	1091	504
MORADA NOVA DE MINAS	607	12	5221	2207	RIO PARANAIBA	1.777	28	6808	3199	SERRO	1.133	17	12060	5700
MORRO DA GARÇA	109	9	1255	568	RIO PARDO DE MINAS	1.287	8	14163	4419	SETE LAGOAS	22.375	588	121420	39637
MORRO DO PILAR	161	4	1726	733	RIO PIACACABA	1.865	27	10768	4203	SETUBINHA	218	3	4478	1407
MUNHOZ	586	14	3076	1260	RIO POMBA	1.059	36	11113	4367	SILVEIRANIA	97	3	1546	813
MURIAE	11.005	313	68409	28549	RIO PRETO	399	5	3469	1345	SILVIANOPOLIS	295	10	3316	1373
MUTUM	2.069	34	14618	5865	RIO VERMELHO	345	4	5731	2478	SIMAO PEREIRA	270	13	1847	858
MUZAMBINHO	1.724	34	12830	4859	RITAPOLIS	259	12	3228	1285	SIMONESIA	1.256	36	8505	3645
NACIP RAYDAN	237	7	1601	602	ROCHEDO DE MINAS	222	4	1635	623	SOBRALIA	262	16	3553	1412
NANUQUE	4.235	125	22900	6197	RODEIRO	922	17	4956	1159	SOLEDADE DE MINAS	339	6	3400	1027
NAQUE	570	19	2694	920	ROMARIA	382	8	1960	884	TABULEIRO	280	13	3010	1408
NATALANDIA	219	6	2061	815	ROSARIO DA LIMEIRA	241	6	2603	879	TAIOBEIRAS	3.518	34	15809	4945
NATERCIA	432	8	3874	1619	RUBELITA	189	2	3937	1689	TAPARUBA	320	10	1822	766
NAZARENO	502	9	5200	2195	RUBIM	1.169	25	5030	1914	TAPIRA	455	3	3787	1000
NEPOMUCENO	2.351	44	14337	5981	SABARA	5.427	218	63858	22107	TAPIRAI	56	1	1099	515
NINHEIRA	450	8	4480											