

BOLETIM EPIDEMIOLÓGICO

COVID-19: Doença causada pelo coronavírus – 19

terça-feira, 9 de março de 2021



CENÁRIO EM MINAS GERAIS - COVID-19 CORONAVÍRUS

Total de Casos Confirmados

924.572

Casos em Acompanhamento

64.597

Casos Recuperados

840.427

Óbitos Confirmados

19.548

Fonte: Painel COVID-19 MG/Sala de Situação/SubVS/SES/MG. Dados parciais, sujeitos a alterações.

TOTAL DE CASOS CONFIRMADOS: soma dos casos confirmados que não evoluíram para óbito e dos óbitos confirmados por COVID-19.

CASOS RECUPERADOS: casos confirmados de COVID-19 que receberam alta hospitalar e/ou cumpriram isolamento domiciliar de 10 dias E estão há 72h assintomáticos (sem a utilização de medicamentos sintomáticos) E sem intercorrências.

CASOS EM ACOMPANHAMENTO: casos confirmados de COVID-19 que não evoluíram para óbito, cuja condição clínica permanece sendo acompanhada ou aguarda atualização pelos municípios.

ÓBITOS CONFIRMADOS: óbitos confirmados para COVID-19.



Nº de Casos Confirmados nas Últimas 24h

1.999



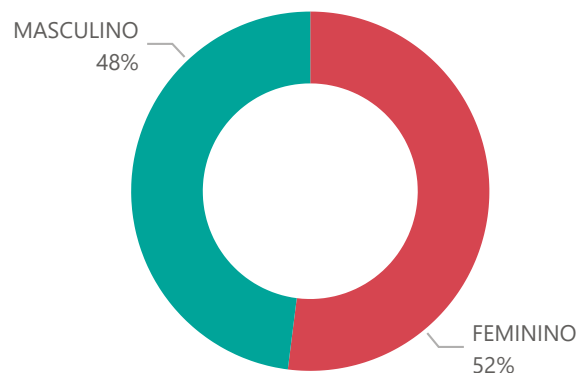
Nº de Óbitos Confirmados nas Últimas 24h

25

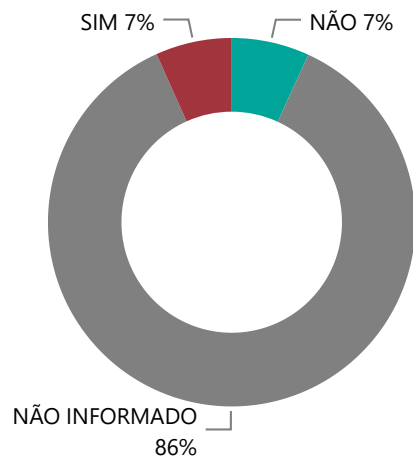
Observação: o “número de casos e óbitos confirmados nas últimas 24h” pode não retratar a ocorrência de novos casos no período, mas o total de casos notificados à SES/MG nas últimas 24h.

1 PERFIL EPIDEMIOLÓGICO DOS CASOS CONFIRMADOS DE COVID-19 QUE NÃO EVOLUÍRAM PARA ÓBITO, MG, 2020

Quantidade de Casos por Sexo

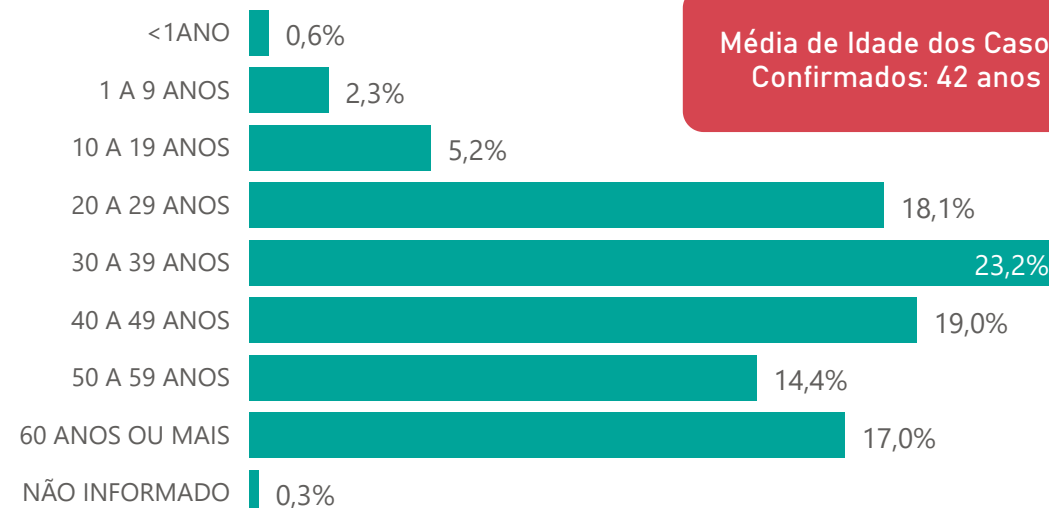


Apresenta Fator de Risco (Comorbidade*)

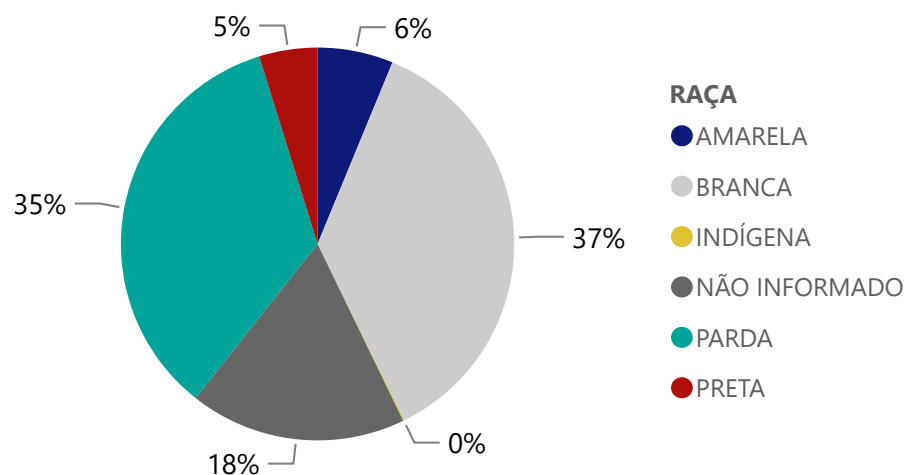


*Dados parciais, aguardando atualização dos municípios.

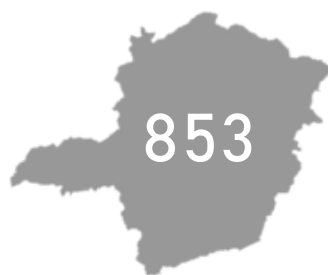
Quantidade de casos por Faixa Etária



Notificações por Raça



Municípios Afetados



CMC
CORONA VÍRUS

2

DADOS DE HOSPITALIZAÇÃO E ISOLAMENTO DOMICILIAR DOS CASOS CONFIRMADOS DE COVID-19, MG, 2020

Internados*



75.589

Isolamento Domiciliar



848.983

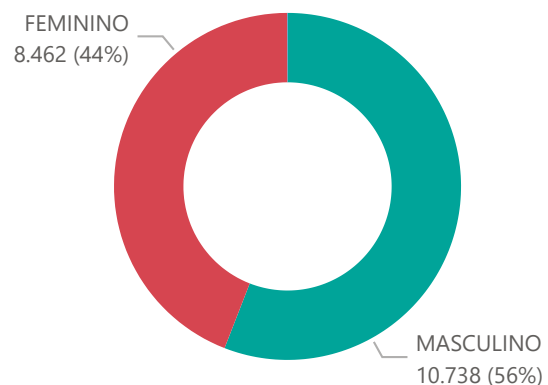
*Casos confirmados de COVID-19 que precisaram de internação hospitalar na rede pública ou privada de Minas Gerais. Dados cumulativos, registrados desde o início da pandemia.

Fonte: Painel COVID-19 MG/ Sala de Situação/SubVS/SES-MG; E-SUS VE; SIVEP-Gripe. Dados parciais, sujeitos a alterações.

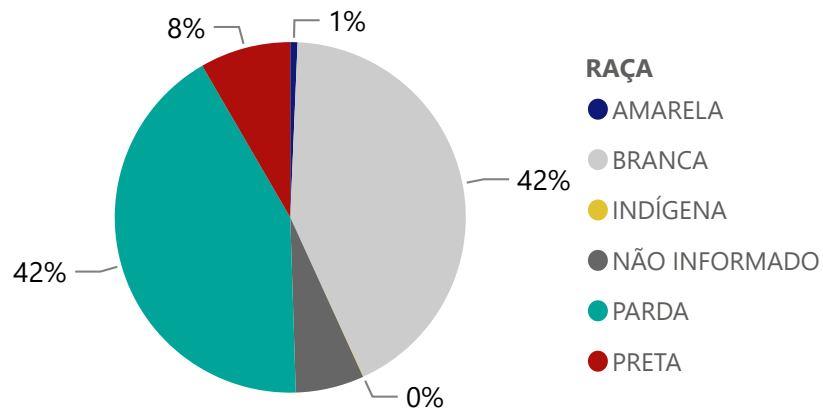
Fonte: Sala de Situação/SubVS/SES-MG; E-SUS VE; SIVEP-Gripe. Dados parciais, sujeitos a alterações.

PERFIL EPIDEMIOLÓGICO DOS ÓBITOS CONFIRMADOS DE COVID-19, MG, 2020

Quantidade de Óbitos por Sexo



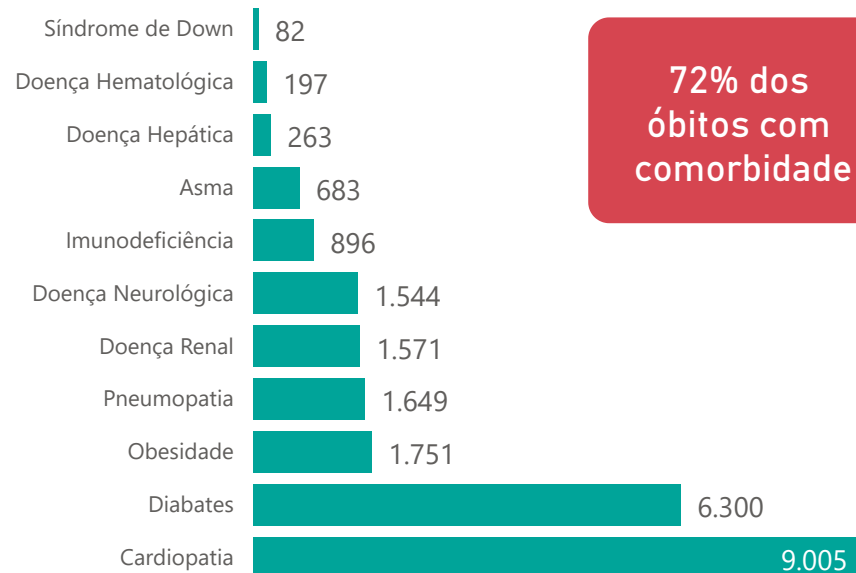
Notificações por Raça



Óbitos Registrados nas Últimas 24 Horas, por Data de Ocorrência



Comorbidade*



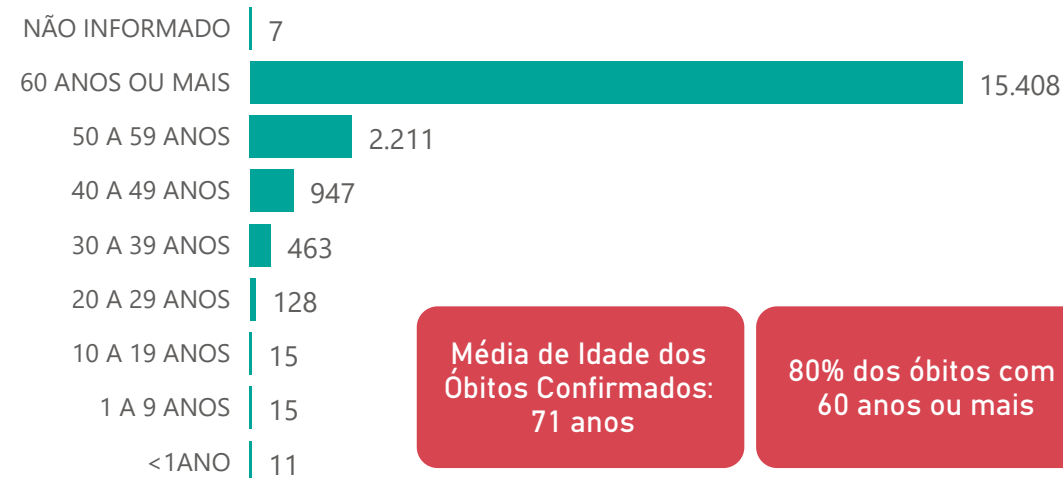
72% dos óbitos com comorbidade

2,1%

Nº de Municípios com Óbitos



Quantidade de Óbitos por Faixa Etária



Média de Idade dos Óbitos Confirmados: 71 anos

80% dos óbitos com 60 anos ou mais

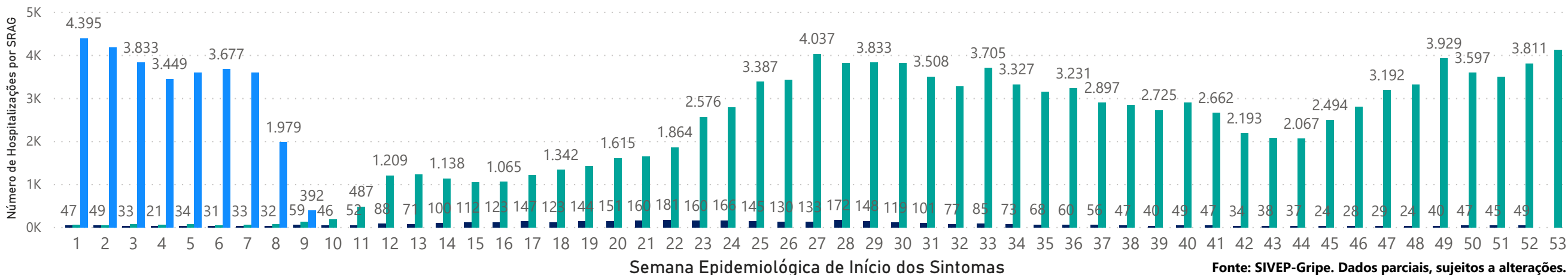
*Os casos que evoluíram a óbito podem ter mais de uma comorbidade.

4

HOSPITALIZAÇÕES POR SÍNDROME RESPIRATÓRIA AGUDA GRAVE (SRAG)

NÚMERO DE HOSPITALIZAÇÕES POR SÍNDROME RESPIRATÓRIA AGUDA GRAVE (SRAG) SEGUNDO SEMANA EPIDEMIOLÓGICA (SE) DE INÍCIO DE SINTOMAS, MG, 2019 - 2021

ANO ● 2019 ● 2020 ● 2021



Fonte: SIVEP-Gripe. Dados parciais, sujeitos a alterações.

5 DADOS LABORATORIAIS DE COVID-19, REDE PÚBLICA-MG 2020



Fonte: GAL/FUNED. COES MINAS/COVID-19/SESMG. Dados parciais, sujeitos a alterações.

*Não apresentaram resultado que pode ser concluído como positivo ou negativo.

6

DADOS DE VACINAÇÃO

TOTAL DE DOSES APLICADAS EM MG

1ª DOSE

666.669

2ª DOSE

320.567

DOSES RECEBIDAS PELO MS



1.813.780

DOSES ENVIADAS PARA AS URS



1.532.891

DOSES ENVIADAS PARA OS MUNICÍPIOS



1.318.240

DISTRIBUIÇÃO DE CASOS E ÓBITOS CONFIRMADOS DA COVID-19 SEGUNDO LOCAL DE RESIDÊNCIA, MINAS GERAIS, 2021

Local de Residência	Casos*	Óbitos	Doses 1 Aplicadas	Doses 2 Aplicadas	Local de Residência	Casos*	Óbitos	Doses 1 Aplicadas	Doses 2 Aplicadas	Local de Residência	Casos*	Óbitos	Doses 1 Aplicadas	Doses 2 Aplicadas	Local de Residência	Casos*	Óbitos	Doses 1 Aplicadas	Doses 2 Aplicadas
ABADIA DOS DOURADOS	292	6	246	107	CORONEL FABRICIANO	8.330	172	3.323	1.363	LAGOA GRANDE	430	2	222	81	RIO MANSO	186	7	207	89
ABATE	518	10	674	301	CORONEL MURTA	87	2	191	84	LAGOA SANTA	2.916	44	817	7	RIO NOVO	1.194	9	295	164
ABRE CAMPO	402	6	473	259	CORONEL PACHECO	104	5	119	59	LAIJINHA	1.642	23	446	192	RIO PARANAIBA	1.138	15	506	257
ACACIA	116	4	106	22	CORONEL XAVIER CHAVES	123	2	141	51	LAMBARI	761	16	451	268	RIO PARDO DE MINAS	494	4	63	0
ACUCENA	246	10	216	56	CORREIO DANTIA	115	0	95	32	LAMIM	237	0	109	59	RIO PIRACICABA	842	10	346	65
AGUA BOA	218	6	267	59	CORREIO DO BOM JESUS	165	5	100	45	LABANJAL	251	11	240	106	RIO POMBA	633	11	567	345
AGUA COMPRIDA	62	1	125	54	CORREIO RÜNDO	236	1	75	22	LASSANCE	110	1	200	114	RIO PRETO	248	1	180	143
AGUANIL	252	7	240	129	CORREIO NOVO	151	5	75	22	LAVRAS	1.920	47	3.943	2.500	RIO VERMELHO	59	2	260	88
AGUAS FORMOSAS	559	15	392	149	COUTO DE MAGALHAES DE MINAS	30	1	128	21	LEANDRO FERREIRA	98	4	105	63	RITAPOLIS	112	6	142	73
AGUAS VERMELHAS	258	3	357	83	CRISOLITA	99	2	121	58	LEME DO PRADO	54	0	126	40	ROCHEDO DE MINAS	158	2	101	37
AIMORÉS	1.159	29	1.018	424	CRISTAIS	394	5	330	179	LEOPOLDINA	2.695	64	1.103	925	RODÉIO	485	10	133	66
AIURUOCA	71	5	379	250	CRISTALIA	134	0	175	50	LIBERDADE	45	1	150	50	ROMARIA	147	6	103	48
ALAGOA	172	0	109	56	CRISTIANO OTONI	137	3	146	54	LIMA DUARTE	359	18	574	326	ROSÁRIO DA LIMEIRA	157	3	168	85
ALBERTINA	129	5	75	22	CRISTINA	178	4	244	174	LIMEIRA DO OESTE	391	5	248	123	RUBELITA	151	1	31	0
ALEM PARAIBA	1.701	70	1.475	800	CRUCILANDIA	175	3	327	201	LONTRÁ	120	5	164	21	RUBIÁ	416	8	273	147
ALFENAS	4.061	95	2.811	1.030	CRUZEIRO DA FORTALEZA	162	2	164	65	LUISEBORG	203	11	155	56	SABARA	2.978	102	2.649	779
ALFREDO VASCONCELOS	140	5	109	67	CRUZILIA	415	12	635	438	LUISLANDIA	82	1	100	22	SABINOPOLES	203	3	428	80
ALMENARA	2.418	26	995	370	CUPARAQUE	209	3	108	65	LUMINARIAS	52	6	188	105	SACRAMENTO	1.442	28	963	387
ALPERCATA	325	12	177	77	CURRAL DE DENTRO	317	4	17	0	LUZ	436	10	505	264	SALINAS	1.082	24	192	0
ALPINOPOLIS	437	7	666	399	CURVELO	2.196	77	2.662	1.593	MACHACALIS	372	4	324	148	SALTO DA DIVISA	212	5	142	38
ALTEROS	439	24	383	274	DATAS	135	5	69	13	MACHADO	888	18	1.247	533	SANTANA DA VARGEM	124	3	259	101
ALTO CAPARAÓ	257	7	194	96	DEFUMOS	196	6	126	43	MADRE DE DEUS DE MINAS	173	2	118	79	SANTANA DE CATAGUASES	292	0	134	49
ALTO JEQUITIBA	415	9	155	72	DELFINOPOLIS	138	1	75	0	MALACACHETA	536	4	537	209	SANTANA DE PIRAPAMA	265	3	167	42
ALTO RIO DOCE	200	16	496	208	DELTA	580	7	152	87	MAMONAS	221	4	153	17	SANTANA DO DESERTO	190	2	118	23
ALVARENGA	327	3	135	36	DESCOBERTO	322	4	213	119	MANGA	507	5	527	399	SANTANA DO GARAMBÉU	18	2	78	24
ALVINOPOLIS	298	3	389	225	DESTERRO DE ENTRE RIOS	205	5	237	129	MANHUAÇU	4.151	114	3.069	1.542	SANTANA DO JACARE	60	6	137	66
ALVORADA DE MINAS	143	1	142	52	DESTERRO DO MELO	59	0	98	26	MANHUMIRIM	1.148	23	702	263	SANTANA DO MANHUAÇU	445	2	147	37
AMPARO DO SERRA	76	3	138	73	DIAMANTINA	1.052	10	2.423	1.532	MANTENA	1.786	44	1.733	387	SANTANA DO PARAISO	3.903	65	374	96
ANDRADAS	1.635	37	1.359	518	DIOGO DE VASCONCELOS	42	0	203	26	MAR DE ESPANHA	682	19	309	172	SANTANA DO RIACHO	110	2	106	30
ANDRELANDIA	188	6	319	220	DIONISIO	248	6	100	133	MARAVILHAS	331	3	88	0	SANTANA DOS MONTES	24	0	127	54
ANGELANDIA	72	0	162	53	DIVINESIA	137	6	157	56	MARIA DA FE	276	13	497	373	SÃO BENTO ABADÉ	24	1	112	36
ANTONIO CARLOS	333	6	222	89	DIVINO	472	12	573	368	MARIANA	5.252	38	1.672	667	SÃO BRAS DO SUACUI	113	1	100	42
ANTONIO DIAS	285	6	179	78	DIVINO DAS LARANJEIRAS	192	2	150	75	MARILAC	128	5	143	28	SÃO DOMINGOS DAS DORES	185	3	127	61
ANTONIO PRADO DE MINAS	134	3	93	21	DIVINOLANDIA DE MINAS	113	0	216	61	MÁRIO CAMPOS	374	17	338	131	SÃO DOMINGOS DO PRA	371	7	484	145
ARACÁ	33	0	115	49	DIVINOPOLES	6.920	168	8.155	4.550	MARIPA DE MINAS	131	2	169	58	SÃO FELIX DE MINAS	101	1	102	44
ARACITABA	63	6	120	52	DIVISA ALEGRE	172	6	106	32	MARLIERIA	139	6	95	20	SÃO FRANCISCO DE PAULA	645	20	778	457
ARACUAI	588	16	1.038	628	DIVISA NOVA	246	8	194	88	MARMELOPOLIS	25	0	35	39	SÃO FRANCISCO DE PAULA	138	1	173	74
ARAGUARI	8.729	224	4.116	2.082	DIVISOPOLIS	262	3	129	2	MARTINHO CAMPOS	383	8	696	230	SÃO FRANCISCO DE SALES	187	6	162	70
ARANTINA	51	2	77	52	DOM BOSCO	139	5	53	0	MARTINS SOARES	105	6	148	50	SÃO FRANCISCO DO GLORIA	200	3	112	32
ARAPONGA	231	2	162	102	DOM CAVATI	332	9	277	120	MATA VERDE	351	6	227	68	SÃO GERALDO	150	12	414	141
ARAPORA	1.216	15	261	164	DOM JOAQUIM	293	1	146	60	MATERLANDIA	79	1	198	51	SÃO GERALDO DA PIEDADE	122	8	105	22
ARAPUA	76	1	192	87	DOM SILVEIRO	142	3	209	110	MATEUS LEME	1.141	28	953	379	SÃO GERALDO DO BAIXO	77	4	110	32
ARAUAJOS	351	2	185	75	DOM VICOSO	103	1	150	58	MATHIAS LOBATO	176	4	110	25	SÃO GONCALO DO ABAETE	161	4	171	81
ARAXÁ	6.046	71	3.816	1.485	DONA EUSEBIA	446	3	173	78	MATHIAS BARBOSA	849	19	387	157	SÃO GONCALO DO PARA	226	8	282	141
ARCEBURGO	386	7	323	203	DORES DE CAMPOS	507	11	212	80	MATIAS CARDOSO	111	5	282	102	SÃO GONCALO DO RIO ABAIXO	716	9	401	195
ARCOS	2.367	23	1.036	419	DORES DE GUANHAEAS	98	3	141	40	MATIPÓ	627	15	271	100	SÃO GONCALO DO RIO PRETO	22	1	128	13
AREADO	390	8	512	277	DORES DO INDAIA	453	8	427	148	MATO VERDE	413	6	37	0	SÃO GONCALO DO SAPUCAI	439	10	545	193
ARGIRITA	200	5	129	71	DORES DO TURVO	95	3	177	76	MATOZINHOS	1.308	23	747	341	SÃO GOTARDO	2.075	48	616	360
ARICANDUVA	32	0	106	32	DORESOPOLIS	83	1	79	49	MATUTINA	100	5	245	90	SÃO JOAO BATISTA DO GLORIA	520	10	250	118
ARINOS	188	5	447	212	DOURADOQUARA	62	2	88	45	MEDEIROS	104	2	90	55	SÃO JOAO DA LAGOA	54	1	141	91
ASTOLFO DUTRA	796	13	392	167	DURANDE	632	5	135	63	MEDINA	641	15	492	310	SÃO JOAO DA MATA	81	1	83	32
ATALEIA	711	6	248	198	ELOI MENDES	614	10	523	228	MENDES PIMENTEL	393	6	208	92	SÃO JOAO DA PIEDADE	359	14	464	105
AUGUSTO DE LIMA	121	4	144	72	ENGENHEIRO CALDAS	302	19	268	56	MERCES	456	9	272	72	SÃO JOAO DAS MISSOES	206	2	4.928	3.559
BAEPENDI	817	10	858	566	ENGENHEIRO NAVARRO	74	1	27	0	MESQUITA	156	2	114	28	SÃO JOAO DEL REI	3.206	59	3.626	2.087
BALDIUM	277	6	218	105	ENTRE FOLHAS	224	5	183	83	MINAS NOVAS	300	10	506	167	SÃO JOAO DO MANHUAÇU	478	19	186	90
BAMBUI	507	3	810	295	ENTRE RIOS DE MINAS	297	5	588	251	MINDURÍ	35	0	119	42	SÃO JOAO DO MANTENINHA	310	5	121	60
BANDEIRA	398	8	124	76	ERWALIA	518	10	585	239	MIRABELA	229	4	208	102	SÃO JOAO DO MIRADOURO	500	14	262	69
BANDEIRA DO SUL	97	5	180	38	ESMERALDAS	1.234	46	1.210	518	MIRADOURO	391	4	364	77	SÃO JOAO DO PACUI	9	0	111	24
BARAO DE COCAIS	1.806	17	615	351	ESPERA FELIZ	1.578	21	475	54	MIRÁ	731	6	282	170	SÃO JOAO DO PARAISO	1.027	15	385	124
BARRO DE MONTE ALTO	138	6	163	47	ESPINOSA	862	20	524	144	MOEDA	217	6	154	72	SÃO JOAO EVANGELISTA	433	6	404	152
BARBACENA	3.653	86	5.911	2.844	ESPIRITO SANTO DO DOURADO	117	4	105	61	MOEMA	527	9	190	56	SÃO JOAO NEPOMUCENO	1.289	19	753	523
BARRA LONGA	144	2	186	100	ESTIVA	360	5	194	42	MOEMA	527	9	190	56	SÃO JOAQUIM DE BICAS	883	48	493	201
BARROSO	479	9	824	481	ESTRELA DALVA	65	5	85	48	MONJÓLOS	14	0	51	5	SÃO JOSE DA BARRA	198	3	158	98
BELA VISTA DE MINAS	390	9	216	93	ESTRELA DO INDAIA	21	0	191	81	MONSENHOR PAULO	169	2	220	78	SÃO JOSE DA LAPA	1.141	18	487	231
BELMIRO BRAGA	79	3	103	20	ESTRELA DO SUL	202	2	181	65	MONTALVANIA	451	7	329	149	SÃO JOSE DA SAFIRA	208	4	98	21
BELO HORIZONTE	113.597	2.822	124.299	60.760	EUGENIOPOLIS	235	7	419	190	MONTE ALEGRE DE MINAS	1.043	21	555	237	SÃO JOSE DA VARGINHA	78	0	105	16
BELO ORIENTE	1.551	27	480	169	EWBANK DA CAMARA	160	3	99	55	MONTE AZUL	860	17	497	497	SÃO JOSE DO ALEGRE	101	2	171	22
BELO VALE	309	6	284	149	EXTRÊMA	5.223	62	568	211	MONTE BELO	359	15	507	216	SÃO JOSE DO DIVINO	61	3	132	51
BERILO	10	0	29	0	FAMA	60	0	93	77	MONTE CARMELO	2.953	64	1.507	478	SÃO JOSE DO GOIABAL	198	4	139	32
BERIZAL	68	0	114	82	FARIA LEMOS	113	3	162	62	MONTE FORMOSO	107	3	103	29	SÃO JOSE DO JACURI	147	1	213	36
BERTOPOLIS	222	0	557	396	FELICIO DOS SANTOS	57	1	147	66	MONTE SANTO DE MINAS	372	11	902	553	SÃO JOSE DO MANTIMENTO	140	2	84	32
BETIM	17.915	488	11.527	5.737	FELISBURGO	205	6	217	93	MONTE SIAO	1.278	15	386	194	SÃO LOURENÇO	2.353	44	2.145	1.269
BIAS FORTES	72	2	184	92	FELIXLANDIA	336	8	360	114	MONTES CLAROS	19.686	315	15.727	6.253	SÃO MIGUEL DO ANTA	153	3	168	40
BICAS	584	19	416	249	FERNANDES TOURINHO	58	7	80	49	MONTEZUMA</									