

BOLETIM EPIDEMIOLÓGICO

COVID-19: Doença causada pelo coronavírus – 19

quarta-feira, 24 de fevereiro de 2021



SAÚDE



MINAS
GERAIS

GOVERNO
DIFERENTE.
ESTADO
EFICIENTE.



CENÁRIO EM MINAS GERAIS - COVID-19 CORONAVÍRUS

Total de Casos Confirmados

853.459

Casos em Acompanhamento

56.489

Casos Recuperados

778.996

Óbitos Confirmados

17.974

Fonte: Painel COVID-19 MG/Sala de Situação/SubVS/SES/MG. Dados parciais, sujeitos a alterações.

TOTAL DE CASOS CONFIRMADOS: soma dos casos confirmados que não evoluíram para óbito e dos óbitos confirmados por COVID-19.

CASOS RECUPERADOS: casos confirmados de COVID-19 que receberam alta hospitalar e/ou cumpriram isolamento domiciliar de 10 dias E estão há 72h assintomáticos (sem a utilização de medicamentos sintomáticos) E sem intercorrências.

CASOS EM ACOMPANHAMENTO: casos confirmados de COVID-19 que não evoluíram para óbito, cuja condição clínica permanece sendo acompanhada ou aguarda atualização pelos municípios.

ÓBITOS CONFIRMADOS: óbitos confirmados para COVID-19.



Nº de Casos Confirmados nas Últimas 24h

5.696



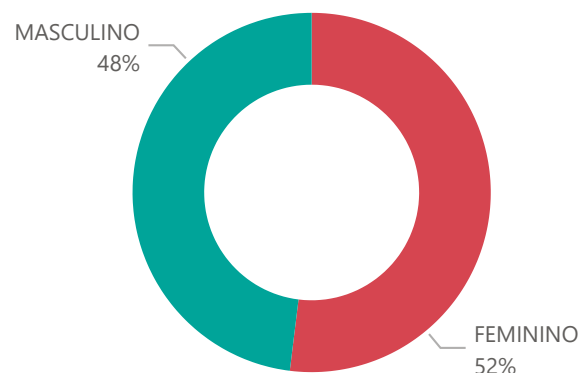
Nº de Óbitos Confirmados nas Últimas 24h

200

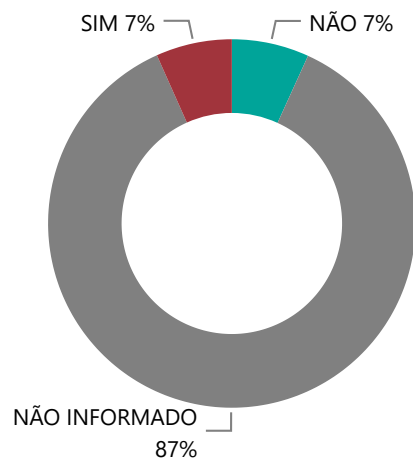
Observação: o “número de casos e óbitos confirmados nas últimas 24h” pode não retratar a ocorrência de novos casos no período, mas o total de casos notificados à SES/MG nas últimas 24h.

1 PERFIL EPIDEMIOLÓGICO DOS CASOS CONFIRMADOS DE COVID-19 QUE NÃO EVOLUÍRAM PARA ÓBITO, MG, 2020

Quantidade de Casos por Sexo

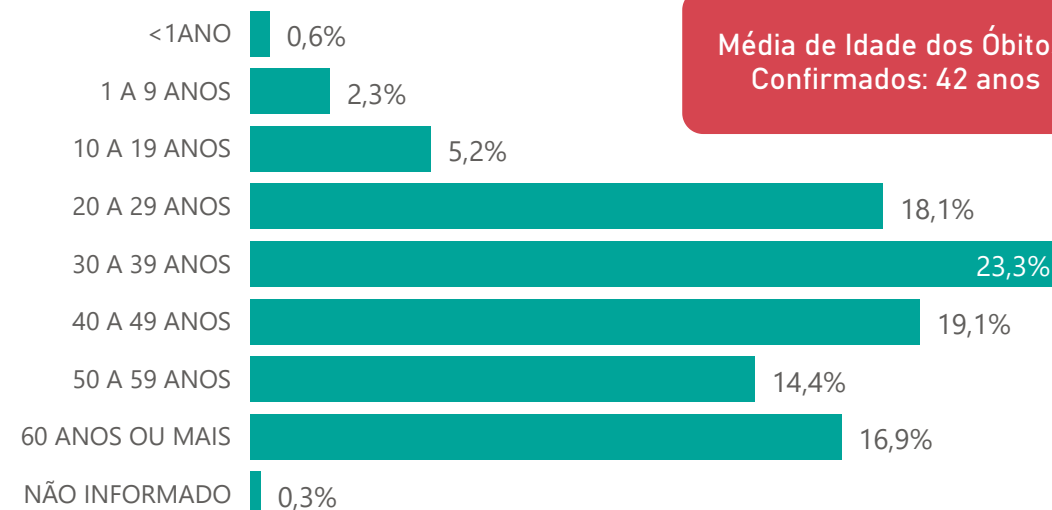


Apresenta Fator de Risco (Comorbidade*)

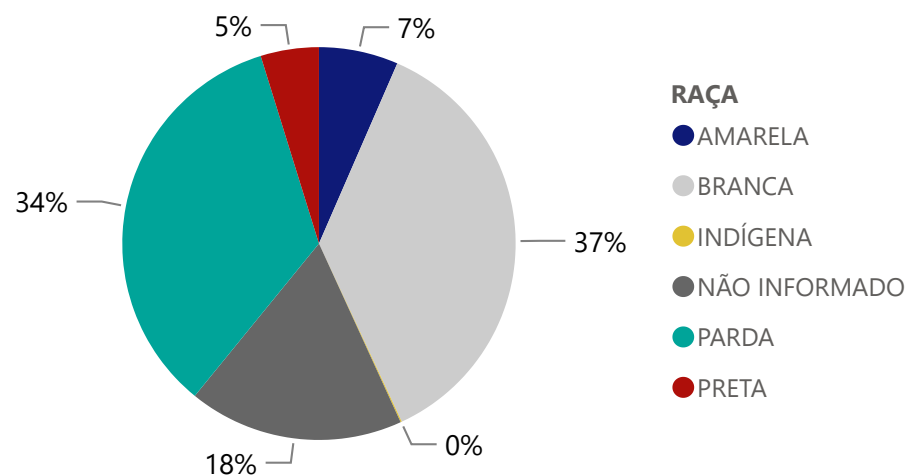


*Dados parciais, aguardando atualização dos municípios.

Quantidade de casos por Faixa Etária



Notificações por Raça



Municípios Afetados



CORONA VÍRUS



2

DADOS DE HOSPITALIZAÇÃO E ISOLAMENTO DOMICILIAR DOS CASOS CONFIRMADOS DE COVID-19, MG, 2020

Internados*



69.012

Isolamento Domiciliar



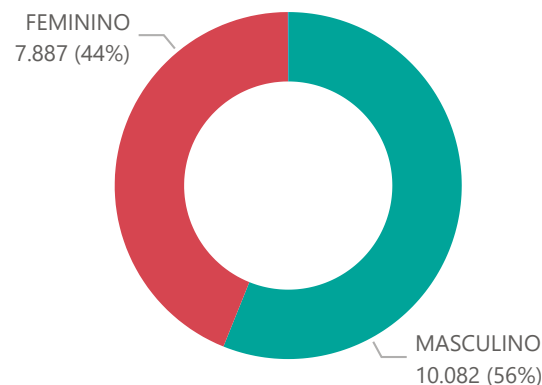
784.447

*Casos confirmados de COVID-19 que precisaram de internação hospitalar na rede pública ou privada de Minas Gerais. Dados cumulativos, registrados desde o início da pandemia.

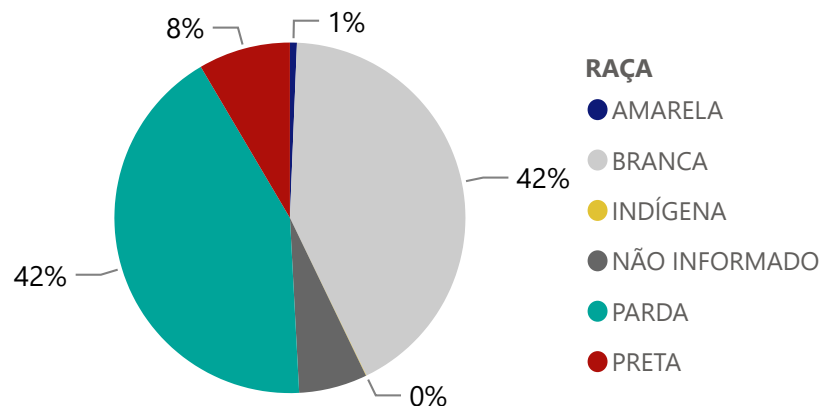
Fonte: Painel COVID-19 MG/ Sala de Situação/SubVS/SES-MG; E-SUS VE; SIVEP-Gripe. Dados parciais, sujeitos a alterações.

Fonte: Sala de Situação/SubVS/SES-MG; E-SUS VE; SIVEP-Gripe. Dados parciais, sujeitos a alterações.

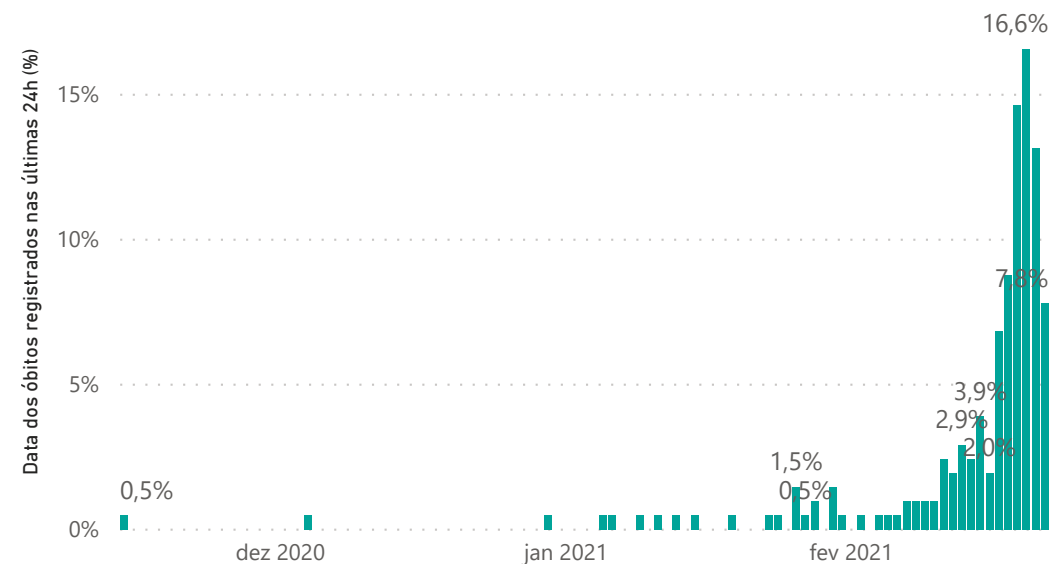
Quantidade de Óbitos por Sexo



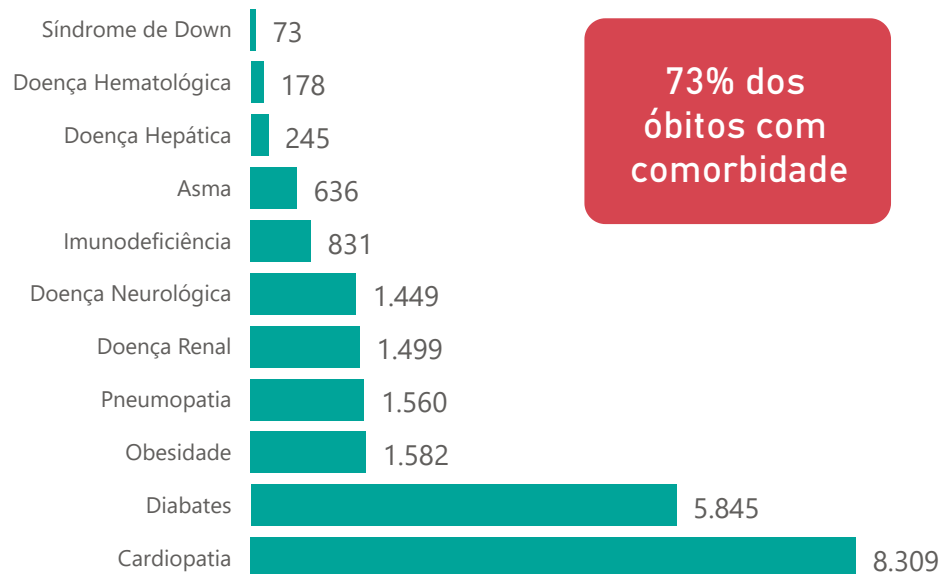
Notificações por Raça



Óbitos Registrados nas Últimas 24 Horas, por Data de Ocorrência



Comorbidade*



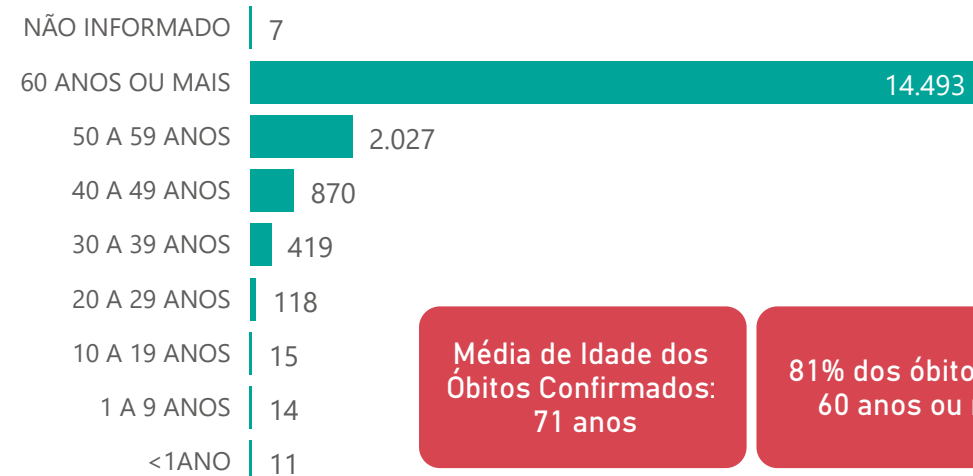
73% dos óbitos com comorbidade

2,1%

Nº de Municípios com Óbitos



Quantidade de Óbitos por Faixa Etária



Média de Idade dos Óbitos Confirmados: 71 anos

81% dos óbitos com 60 anos ou mais

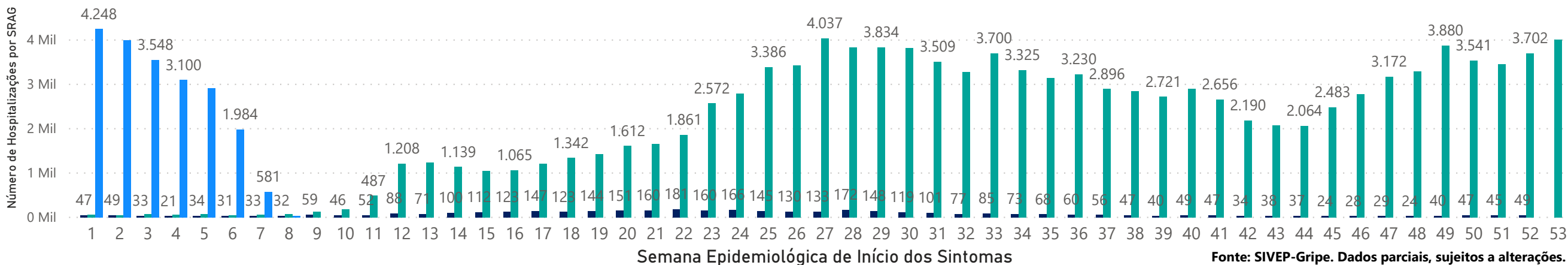
*Os casos que evoluíram a óbito podem ter mais de uma comorbidade.

4

HOSPITALIZAÇÕES POR SÍNDROME RESPIRATÓRIA AGUDA GRAVE (SRAG)

NÚMERO DE HOSPITALIZAÇÕES POR SÍNDROME RESPIRATÓRIA AGUDA GRAVE (SRAG) SEGUNDO SEMANA EPIDEMIOLÓGICA (SE) DE INÍCIO DE SINTOMAS, MG, 2019 - 2021

ANO ● 2019 ● 2020 ● 2021



5 DADOS LABORATORIAIS DE COVID-19, REDE PÚBLICA-MG 2020



Fonte: GAL/FUNED. COES MINAS/COVID-19/SESMG. Dados parciais, sujeitos a alterações.

*Não apresentaram resultado que pode ser concluído como positivo ou negativo.

6

DADOS DE VACINAÇÃO

TOTAL DE DOSES APLICADAS EM MG

1ª DOSE

530.511

2ª DOSE

220.564

DOSES RECEBIDAS PELO MS



1.171.180

DOSES ENVIADAS PARA AS URS



1.168.060

DOSES ENVIADAS PARA OS MUNICÍPIOS



1.137.946

DISTRIBUIÇÃO DE CASOS E ÓBITOS CONFIRMADOS DA COVID-19 SEGUNDO LOCAL DE RESIDÊNCIA, MINAS GERAIS, 2021

Local de Residência	Casos*	Óbitos	Doses 1 Aplicadas	Doses 2 Aplicadas	Local de Residência	Casos*	Óbitos	Doses 1 Aplicadas	Doses 2 Aplicadas	Local de Residência	Casos*	Óbitos	Doses 1 Aplicadas	Doses 2 Aplicadas	Local de Residência	Casos*	Óbitos	Doses 1 Aplicadas	Doses 2 Aplicadas
ABADIA DOS DOURADOS	222	3	197	82	CORONEL FABRICIANO	7.860	167	1.094	354	LAGOA GRANDE	213	2	184	69	RIO MANSO	180	7	145	39
ABATE	468	8	185	71	CORONEL MURTA	83	2	187	41	LAGOA SANTA	2.565	39	817	7	RIO NOVO	185	9	272	92
ABRE CAMPO	361	4	356	191	CORONEL PACHECO	102	5	80	24	LAIJINHÁ	1.520	23	383	58	RIO PARANAIBA	1.025	14	379	192
ACIACIA	109	4	96	22	CORONEL XAVIER CHAVES	121	1	72	8	LAMBARI	728	10	52	0	RIO PARQUE DE MINAS	418	3	63	0
ACUCENA	225	9	185	54	CORREIO DANITA	151	0	74	32	LAMIM	27	0	99	28	RIO PIRACICABA	630	10	63	0
AGUA BOA	210	6	140	58	CORREIO DO BOM JESUS	15	5	75	10	LABANJAL	234	10	175	56	RIO POMBA	794	11	506	209
AGUA COMPRIDA	41	0	85	26	CORREIO RÜNDO	227	1	46	22	LASSANCE	99	1	172	58	RIO PRETO	242	1	157	14
AGUANIL	243	7	152	74	CORREIO NOVO	110	5	60	12	LAVRAS	1.566	46	3.443	2.168	RIO VERMELHO	55	1	182	42
AGUAS FORMOSAS	544	15	277	137	COUTO DE MAGALHAES DE MINAS	29	0	11	0	LEANDRO FERREIRA	46	4	98	40	RITAPOLIS	107	6	95	18
AGUAS VERMELHAS	244	3	229	66	CRISOLITA	95	2	121	0	LEME DO PRADO	96	0	115	40	ROCHEDO DE MINAS	152	2	50	20
AIMORES	1.093	29	747	259	CRISTAIS	359	5	326	106	LEOPOLDINA	2.562	62	953	780	RODEIO	476	7	128	30
AJURUJOA	69	5	319	208	CRISTALIA	132	0	99	10	LIBERDADE	39	0	130	49	ROMARIA	144	6	84	38
ALAGOA	159	0	87	25	CRISTIANO OTONI	111	3	90	10	LIMA DUARTE	347	18	523	191	ROSARIO DA LIMEIRA	144	1	133	58
ALBERTINA	109	5	68	22	CRISTINA	159	25	226	56	LIMEIRA DO OESTE	378	5	205	51	RUBELITA	50	1	31	0
ALEM PARAIBA	1.590	57	1.176	413	CRUCILANDIA	165	3	327	301	LONTRA	101	5	164	33	RUBIA	352	8	232	33
ALFENAS	3.870	94	2.500	841	CRUZEIRO DA FORTALEZA	143	2	108	25	LUISBURGO	200	11	103	32	SABARA	2.838	95	2.219	779
ALFREDO VASCONCELOS	137	5	108	28	CRUZILIA	376	11	538	195	LUISLANDIA	79	1	100	22	SABINOPOLES	186	3	326	38
ALMENARA	2.200	25	995	370	CUPARAQUE	204	3	17	24	LUMINARIAS	52	6	159	53	SACRAMENTO	1.322	25	631	300
ALPERCATA	321	12	17	0	CURRAL DE DENTRO	297	2	17	0	LUZ	423	10	441	133	SALINAS	1.082	24	192	0
ALPINOPOLIS	426	6	585	234	CURVELO	2.108	72	1.833	1.493	MACHACALIS	358	4	243	102	SALTO DA DIVISA	204	5	17	4
ALTEROSA	438	22	343	144	DATAS	133	3	69	13	MACHADO	821	17	770	278	SANTANA DA VARGEM	121	3	167	50
ALTO CAPARAÓ	250	7	127	45	DELFIN MOREIRA	180	5	115	33	MADRE DE DEUS DE MINAS	172	2	118	30	SANTANA DE CATAGUASES	290	0	107	16
ALTO JEQUITIBA	401	9	144	16	DELFINOPOLIS	129	1	75	0	MALACACHETA	524	3	364	178	SANTANA DE PIRAPAMA	251	3	167	42
ALTO RIO DOCE	179	15	349	97	DELTA	564	6	169	39	MAMONAS	173	1	153	17	SANTANA DO DESERTO	182	2	71	10
ALVARENGA	326	3	118	29	DESCOBERTO	276	4	141	73	MANGA	475	5	400	164	SANTANA DO GARAMBEU	18	2	56	0
ALVINOPOLIS	287	3	313	100	DESTERRO DE ENTRE RIOS	195	5	191	78	MANHUAÇU	4.019	113	2.729	1.136	SANTANA DO JACARE	60	6	154	30
AMPARADA DE MINAS	137	1	91	30	DESTERRO DO MELO	57	0	98	26	MANHUMIRIM	1.130	23	539	204	SANTANA DO MANHUAÇU	400	2	546	37
AMPARO DO SERRA	75	3	106	28	DIAMANTINA	947	10	2.256	1.197	MANTENA	1.731	44	537	245	SANTANA DO PARAISO	3.789	64	56	0
ANDRADAS	1.315	32	872	116	DIOGO DE VASCONCELOS	40	1	86	22	MAR DE ESPANHA	613	18	296	71	SANTANA DO RIACHO	98	0	106	29
ANDRELANDIA	184	3	270	219	DIONISIO	242	6	178	65	MARAVILHAS	327	3	88	0	SANTANA DOS MONTES	23	1	121	22
ANGELANDIA	53	0	125	51	DIVINESIA	134	5	95	24	MARIA DA FE	220	11	380	119	SAO BENTO ABADÉ	103	1	81	22
ANTONIO CARLOS	316	6	204	68	DIVINO	428	12	439	255	MARIANA	4.998	35	1.262	626	SAO BRAS DO SUACUI	23	1	98	19
ANTONIO DIAS	254	6	115	10	DIVINO DAS LARANJEIRAS	183	2	124	29	MARILAC	122	5	97	12	SAO DOMINGOS DAS DORES	142	3	116	29
ARACAJI	23	0	63	20	DIVINOLANDIA DE MINAS	106	0	143	46	MARIO CAMPOS	356	16	180	103	SAO DOMINGOS DO PRATA	343	7	404	134
ARACITABA	63	5	56	19	DIVINOPOLIS	6.522	157	4.273	2.266	MARIPA DE MINAS	125	2	95	15	SAO FELIX DE MINAS	99	1	95	25
ARACUAI	550	16	879	339	DIVISA ALEGRE	172	6	106	32	MARLIERIA	101	6	81	28	SAO FELIX DO RIO PRETO	626	19	676	300
ARAGUARI	7.947	201	3.244	853	DIVISA NOVA	235	8	141	46	MARMELOPOLIS	18	0	53	7	SAO FRANCISCO DE PAULA	136	1	124	29
ARANTINA	48	2	63	21	DIVISOPOLIS	248	3	129	2	MARTINHO CAMPOS	373	8	377	181	SAO FRANCISCO DE SALES	181	6	133	20
ARAPONGA	231	1	145	52	DOM BOSCO	137	4	53	0	MARTINS SOARES	86	6	129	19	SAO FRANCISCO DO GLORIA	186	3	68	10
ARAPORA	1.149	12	191	79	DOM CAVATI	308	9	185	50	MATA VERDE	346	6	118	18	SAO GERALDO	489	12	216	76
ARAPUA	76	1	113	44	DOM JOAQUIM	228	1	120	50	MATERLANDIA	75	1	120	24	SAO GERALDO DA PIEDADE	122	4	85	20
ARAUAJOS	337	2	185	37	DOM SILVERIO	114	3	164	58	MATEUS LEME	1.058	27	903	327	SAO GERALDO DO BAIIXO	77	8	92	31
ARAXA	5.376	58	3.261	733	DOM VICOSO	89	1	74	16	MATHIAS LOBATO	174	4	78	24	SAO GONCALO DO ABAETE	124	4	134	60
ARCEBURGO	379	6	260	117	DONA EUSEBIA	396	3	113	16	MATIAS BARBOSA	774	18	366	102	SAO GONCALO DO PARA	204	8	214	79
ARCOS	1.928	21	817	194	DORES DE CAMPOS	510	8	111	61	MATIAS CARDOSO	106	5	159	88	SAO GONCALO DO RIO ABAIXO	668	8	352	93
AREADO	374	8	404	253	DORES DE GUANHAES	92	3	114	33	MATIPÓ	601	14	226	88	SAO GONCALO DO RIO PRETO	22	0	13	0
ARGIRITA	197	5	88	24	DORES DO INDAIA	436	7	427	148	MATO VERDE	327	4	437	37	SAO GONCALO DO SAPUCAI	418	8	422	113
ARICANDUVA	30	0	106	29	DORES DO TURVO	95	3	114	29	MATOZINHOS	1.245	22	662	207	SAO GOTARDO	2.010	44	616	278
ARINOS	175	4	394	160	DORESOPOLIS	78	1	60	16	MATUTINA	118	4	124	32	SAO JOAO BATISTA DO GLORIA	503	10	228	95
ASTOLFO DUTRA	780	13	332	79	DOURADOQUARA	44	1	82	23	MEDEIROS	99	2	98	30	SAO JOAO DA LAGOA	51	1	91	49
ATALEIA	665	5	206	92	DURANTE	551	4	103	37	MEDINA	608	14	433	152	SAO JOAO DA MATA	79	1	59	21
AUGUSTO DE LIMA	119	4	141	52	ELOI MENDES	506	9	457	179	MENDES PIMENTEL	382	6	132	31	SAO JOAO DA PONTA	331	14	311	59
BAEPENDI	770	10	656	454	ENGENHEIRO CALDAS	284	19	179	44	MERCES	447	9	247	64	SAO JOAO DAS MISSOES	178	1	4.826	3.200
BALDI	263	6	157	27	ENGENHEIRO NAVARRO	68	1	27	0	MESQUITA	133	2	83	27	SAO JOAO DEL REI	3.073	51	2.900	1.128
BAMBUI	432	3	626	211	ENTRE FOLHAS	223	5	114	29	MINAS NOVAS	273	9	377	124	SAO JOAO DO MANHUAÇU	477	18	180	42
BANDEIRA	397	8	114	23	ENTRE RIOS DE MINAS	277	5	499	168	MINDURI	34	0	119	40	SAO JOAO DO MANTENINHA	303	4	90	15
BANDEIRA DO SUL	93	5	91	28	ERWALIA	492	9	390	146	MIRABELA	214	4	235	43	SAO JOAO DO ORIENTE	493	15	211	21
BARAO DE COCAIS	1.478	14	564	218	ESMERALDAS	1.170	41	1.054	337	MIRADOURO	388	4	214	72	SAO JOAO DO PACUI	7	0	59	19
BARAO DE MONTE ALTO	136	6	163	36	ESPERA FELIZ	1.512	21	408	50	MIRAI	706	6	260	71	SAO JOAO DO PARAISO	926	15	338	82
BARBACENA	3.478	83	2.717	0	ESPINOSA	668	20	213	61	MIRAWANIA	10	0	80	18	SAO JOAO EVANGELISTA	418	4	365	133
BARRA LONGA	136	1	136	30	ESPIRITO SANTO DO DOURADO	94	4	68	12	MOEDA	211	6	130	23	SAO JOAO NEPOMUCENO	1.239	16	163	0
BARROSO	464	8	728	223	ESTIVA	329	4	168	42	MOEMA	515	9	157	24	SAO JOAQUIM DE BICAS	832	46	407	125
BELA VISTA DE MINAS	363	9	145	44	ESTRELA DALVA	62	5	85	22	MONJOLOS	14	0	51	5	SAO JOSE DA BARRA	188	3	158	58
BELMIRO BRAGA	114	3	75	20	ESTRELA DO INDAIA	22	0	97	29	MONSENHOR PAULO	171	0	198	78	SAO JOSE DA LAPA	1.087	16	448	80
BELO HORIZONTE	102.833	2.692	106.678	51.766	ESTRELA DO SUL	177	2	155	46	MONTALVANIA	427	9	274	62	SAO JOSE DA SAFIRA	208	4	71	8
BELO ORIENTE	1.429	26	384	67	EUGENIOPOLIS	235	7	273	88	MONTE ALEGRE DE MINAS	1.020	19	269	101	SAO JOSE DA VARGINHA	70	0	95	16
BELO VALE	283	6	276	79	EWBANK DA CAMARA	160	3	34	13	MONTE AZUL	785	15	567	77	SAO JOSE DO ALEGRE	55	2	92	9
BERILO	10	0	29	0	EXTRÊMA	4.878	56	568	211	MONTE BELO	328	15	352	126	SAO JOSE DO DIVINO	97	3	51	50
BERIZAL	67	0	112	31	FAMA	58	0	74	22	MONTE CARMELO	2.245	43	1.005	368	SAO JOSE DO GOIABAL	190	4	116	32
BERTOPOLIS	218	0	463	267	FARIA LEMOS	102	3	68	21	MONTE FORMOSO	97	2	73	9	SAO JOSE DO JACUI	144	1	143	26
BETIM	17.300	449	5.608	1.762	FELICIO DOS SANTOS	47	1	14	0	MONTE SANTO DE MINAS	354	10	739	249	SAO JOSE DO MANTIMENTO	139	2	73	8
BIAS FORTES	71	2	145	51	FELISBURGO	180	6	176	56	MONTE SIAO	1.145	14	306	60	SAO LOURENÇO	2.294	31	2.998	2.598
BICAS	525	17	296	113	FELIXLANDIA	317	7	339	114	MONTE CLAROS	17.748	279	11.410	5.656	SAO MIGUEL DO ANTA	118	2	18	0
BIQUINHAS	28	0	45	5	FERNANDES TOURINHO	56	7	60	14	MONTEZUMA	114	0	106	21	SAO PEDRO DA UNIAO	131	0	122	351
BOA ESPERANCA	1.096	34	1.019	424	FERRÕES	189	6	290	115	MORADA NOVA DE									