

# BOLETIM EPIDEMIOLÓGICO

COVID-19: Doença causada pelo coronavírus – 19

terça-feira, 14 de dezembro de 2021



SAÚDE



MINAS GERAIS  
GOVERNO DIFERENTE.  
ESTADO EFICIENTE.



## CENÁRIO EM MINAS GERAIS - COVID-19 CORONAVÍRUS

Total de Casos Confirmados

2.215.363

Casos em Acompanhamento

13.587

Casos Recuperados

2.145.290

Óbitos Confirmados

56.486

Fonte: Painel COVID-19 MG/Sala de Situação/SubVS/SES/MG. Dados parciais, sujeitos a alterações.

**TOTAL DE CASOS CONFIRMADOS:** soma dos casos confirmados que não evoluíram para óbito e dos óbitos confirmados por COVID-19.

**CASOS RECUPERADOS:** casos confirmados de COVID-19 que receberam alta hospitalar e/ou cumpriram isolamento domiciliar de 10 dias E estão há 72h assintomáticos (sem a utilização de medicamentos sintomáticos) E sem intercorrências.

**CASOS EM ACOMPANHAMENTO:** casos confirmados de COVID-19 que não evoluíram para óbito, cuja condição clínica permanece sendo acompanhada ou aguarda atualização pelos municípios.

**ÓBITOS CONFIRMADOS:** óbitos confirmados para COVID-19.



Nº de Casos Confirmados nas Últimas 24h

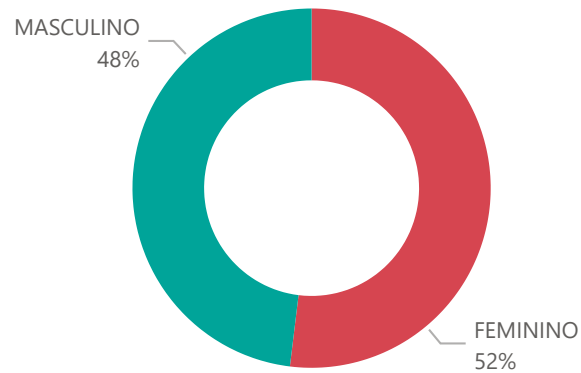
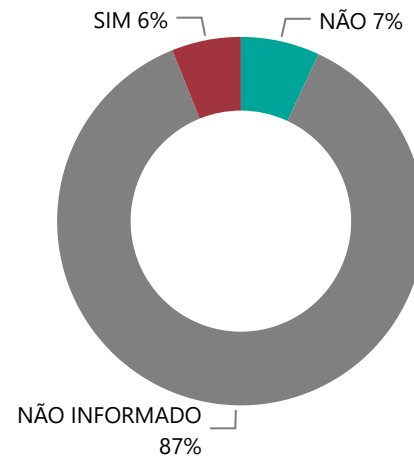
171



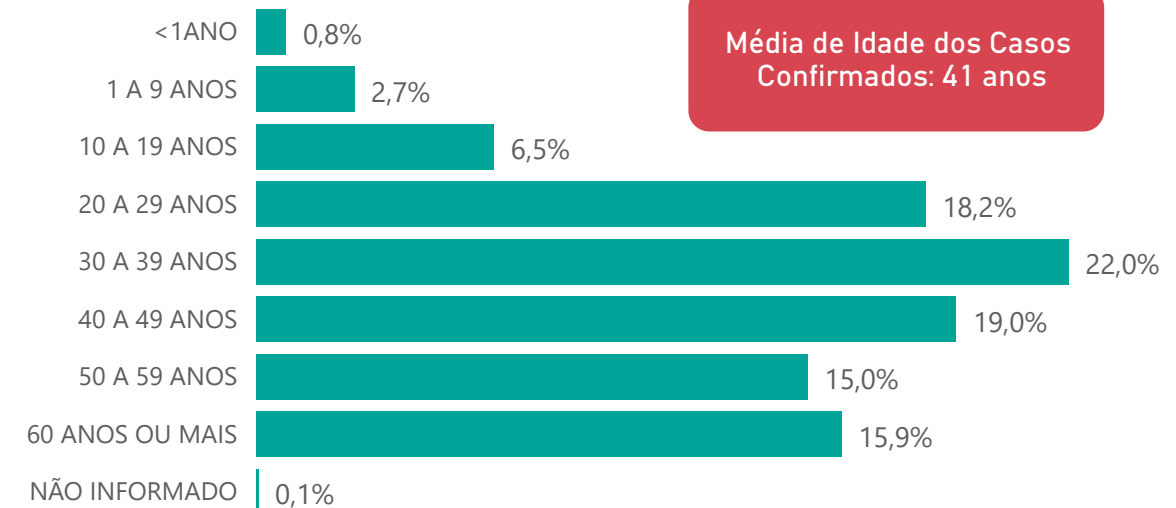
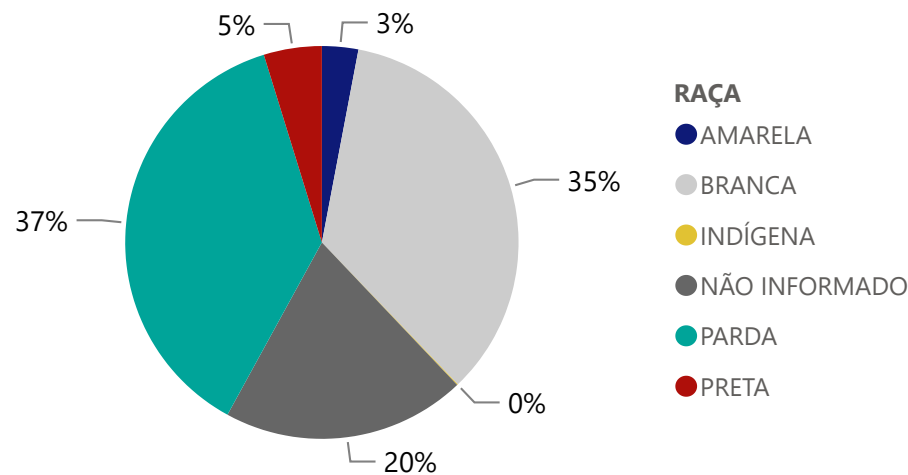
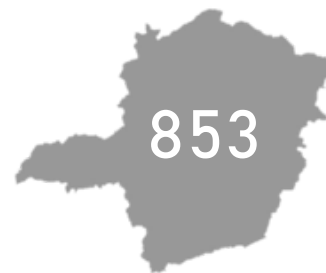
Nº de Óbitos Confirmados nas Últimas 24h\*

7

**Observação:** o número de casos e óbitos confirmados nas últimas 24h pode não retratar a ocorrência de novos casos no período, mas o total de casos notificados à SES/MG nas últimas 24h.

**1****PERFIL EPIDEMIOLÓGICO DOS CASOS CONFIRMADOS DE COVID-19 QUE NÃO EVOLUÍRAM PARA ÓBITO, MG, 2020-2021****Quantidade de Casos por Sexo****Apresenta Fator de Risco (Comorbidade\*)**

\*Dados parciais, aguardando atualização dos municípios.

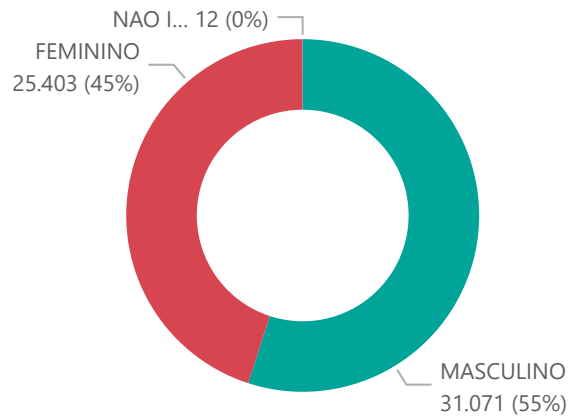
**Quantidade de casos por Faixa Etária****Notificações por Raça****Municípios Afetados****CORONA VÍRUS****2****DADOS DE HOSPITALIZAÇÃO E ISOLAMENTO DOMICILIAR DOS CASOS CONFIRMADOS DE COVID-19, MG, 2020-2021****Internados\*****194.864****Isolamento Domiciliar****2.020.499**

\*Casos confirmados de COVID-19 que precisaram de internação hospitalar na rede pública ou privada de Minas Gerais. Dados cumulativos, registrados desde o início da pandemia.

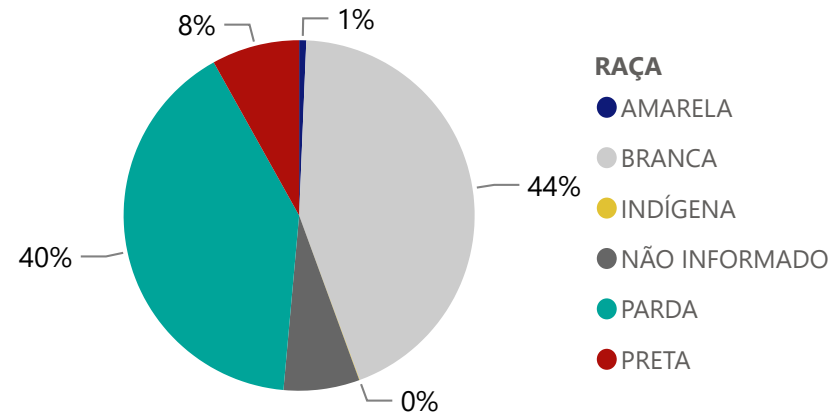
Fonte: Painel COVID-19 MG/ Sala de Situação/SubVS/SES-MG; E-SUS VE; SIVEP-Gripe. Dados parciais, sujeitos a alterações.

Fonte: Sala de Situação/SubVS/SES-MG; E-SUS VE; SIVEP-Gripe. Dados parciais, sujeitos a alterações.

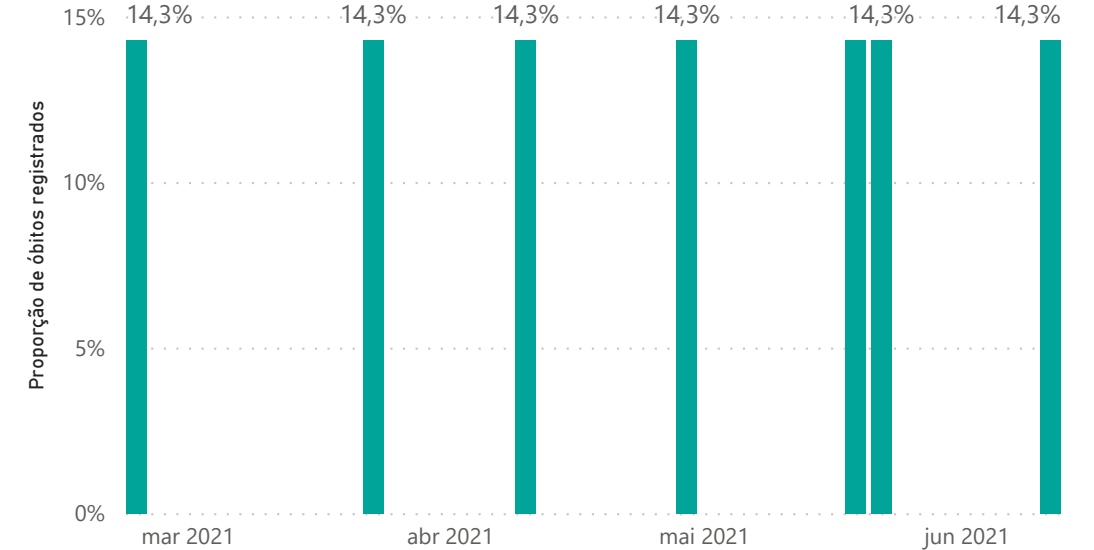
## Quantidade de Óbitos por Sexo



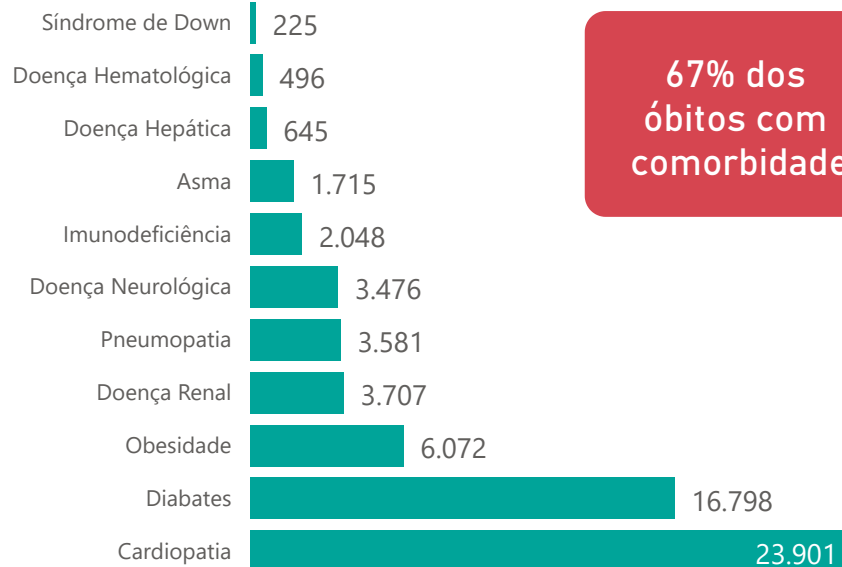
## Notificações por Raça



## Óbitos Registrados nas Últimas 24 Horas, por Data de Ocorrência



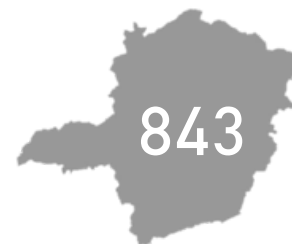
## Comorbidade\*



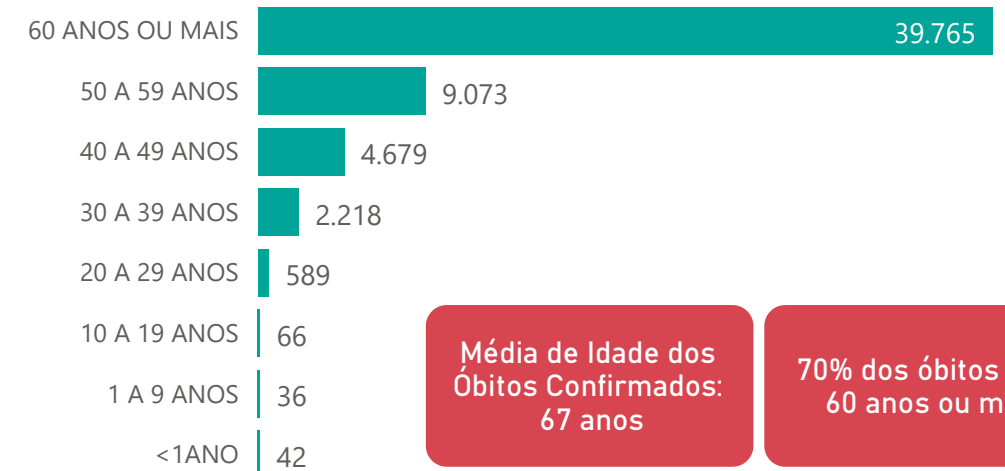
67% dos óbitos com comorbidade

2,5%

## Nº de Municípios com Óbitos



## Quantidade de Óbitos por Faixa Etária



Média de Idade dos Óbitos Confirmados: 67 anos

70% dos óbitos com 60 anos ou mais

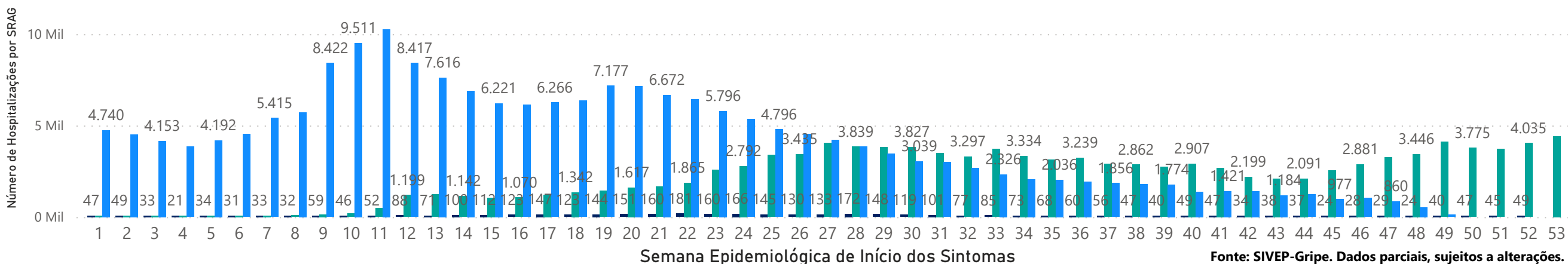
\*Os casos que evoluíram a óbito podem ter mais de uma comorbidade.

4

## HOSPITALIZAÇÕES POR SÍNDROME RESPIRATÓRIA AGUDA GRAVE (SRAG) 2019-2021

### NÚMERO DE HOSPITALIZAÇÕES POR SÍNDROME RESPIRATÓRIA AGUDA GRAVE (SRAG) SEGUNDO SEMANA EPIDEMIOLÓGICA (SE) DE INÍCIO DE SINTOMAS, MG, 2019 - 2021

ANO ● 2019 ● 2020 ● 2021



Fonte: SIVEP-Gripe. Dados parciais, sujeitos a alterações.

## 5 DADOS LABORATORIAIS DE COVID-19, REDE PÚBLICA-MG 2020-2021



Fonte: GAL/FUNED. COES MINAS/COVID-19/SESMG. Dados parciais, sujeitos a alterações.

\*Não apresentaram resultado que pode ser concluído como positivo ou negativo.

## 6 DADOS DE VACINAÇÃO

### TOTAL DE DOSES APLICADAS EM MG

1ª DOSE

16.547.200

2ª DOSE

14.391.405

DOSE ÚNICA

493.532

DOSE DE REFORÇO

2.161.812

### DOSES RECEBIDAS PELO MS



39.720.009

### DOSES ENVIADAS PARA OS MUNICÍPIOS



36.966.055

Fonte: Localiza SUS. Dados parciais, sujeitos a alterações pelo Ministério da Saúde.

[https://qsprod.saude.gov.br/extensions/DEMÁS\\_C19VAC\\_Distr/DEMÁS\\_C19VAC\\_Distr.html](https://qsprod.saude.gov.br/extensions/DEMÁS_C19VAC_Distr/DEMÁS_C19VAC_Distr.html)

DISTRIBUIÇÃO DE CASOS E ÓBITOS CONFIRMADOS DA COVID-19 SEGUNDO LOCAL DE RESIDÊNCIA, MINAS GERAIS, 2020-2021

Local de Residência	Casos*	Óbitos	Doses 1 Aplicadas	Doses 2 Aplicadas	Local de Residência	Casos*	Óbitos	Doses 1 Aplicadas	Doses 2 Aplicadas	Local de Residência	Casos*	Óbitos	Doses 1 Aplicadas	Doses 2 Aplicadas
ABADIA DOS DOURADOS	580	20	6002	5406	CARAI	1.007	17	15079	12684	FELISBURGO	649	17	5261	4350
ABAETE	1.635	44	19570	15102	CARANAIBA	133	4	2707	2394	FELIXLANDIA	1.201	29	11347	10720
ABRE CAMPO	1.275	17	10619	8987	CARANDAI	2.209	56	19376	17912	FERNANDES TOURINHO	112	12	2424	2033
ACAIACA	231	12	3600	3095	CARANGOLA	4.253	127	25956	22645	FERROS	483	12	8312	6569
ACUCENA	772	38	6902	6530	CARATINGA	9.892	287	62108	51002	FERVEDOURO	1.282	18	8763	7428
AGUA BOA	613	12	9528	9461	CARBONITA	689	6	7352	5998	FLORESTAL	275	13	5671	4864
AGUA COMPRIDA	192	8	1816	1625	CAREACU	655	14	5438	4798	FORMIGA	11.254	270	56861	50908
AGUANIL	694	8	3841	3454	CARLOS CHAGAS	2.365	37	15518	13517	FORMOSO	252	10	5805	4963
AGUAS FORMOSAS	1.062	34	14333	12298	CARMESIA	244	1	2172	1912	FORTALEZA DE MINAS	308	8	2808	2765
AGUAS VERMELHAS	458	11	8826	7952	CARMO DA CACHOEIRA	712	18	9311	7901	FORTUNA DE MINAS	124	2	2651	2304
AIMORES	2.115	78	17907	14671	CARMO DA MATA	938	10	9676	8540	FRANCISCO BADARO	162	6	6148	5654
AIURUOCA	349	10	5196	4651	CARMO DE MINAS	994	26	10171	8966	FRANCISCO DUMONT	184	6	3565	2918
ALAGOA	439	8	2240	2546	CARMO DO CAJURU	1.497	56	18456	15891	FRANCISCO SA	1.003	47	16782	13277
ALBERTINA	258	11	2479	2028	CARMO DO PARANAIBA	3.265	121	25855	22542	FRANCISCOLPOLIS	311	3	4060	3648
ALEM PARAIBA	3.642	163	25660	20601	CARMO DO RIO CLARO	1.583	64	15812	14455	FREI GASPAR	604	14	4312	3171
ALFENAS	11.096	213	66847	53940	CARMOPOLIS DE MINAS	2.328	54	14635	12648	FREI INOCENCIO	798	29	6437	4882
ALFREDO VASCONCELOS	627	16	5185	4860	CARNEIRINHO	1.337	46	7647	7294	FREI LAGONEGRO	172	5	2988	2908
ALMENARA	4.509	53	27542	21107	CARRANCAS	433	10	3659	3228	FRONTEIRA	2.231	66	11171	8722
ALPERCATA	515	21	6002	4425	CARVALHOPOLIS	306	7	2891	4425	FRONTEIRA DOS VALES	353	10	3609	3130
ALPINOPOLIS	1.860	47	15294	13312	CARVALHOS	251	2	3714	3546	FRUTA DE LEITE	184	3	3696	2885
ALTEROSA	810	36	10933	9564	CASA GRANDE	124	4	1952	1842	FRUTAL	9.112	286	45823	40756
ALTO CAPARAO	430	9	4459	3811	CASCALHO RICO	227	4	2394	2259	FUNILANDIA	348	10	3685	3272
ALTO JEQUITIBA	991	12	6946	6173	CASSIA	1.703	58	13858	12617	GALLEIA	544	22	4600	3448
ALTO RIO DOCE	558	29	9948	8928	CATAGUASES	8.187	268	54088	48374	GAMELEIRAS	311	5	3631	3204
ALVARENGA	537	4	3649	3040	CATAS ALTAS	597	13	4383	3800	GLAUCILANDIA	181	7	2490	2131
ALVINOPOLIS	842	23	12371	12144	CATAS ALTAS DA NORUEGA	127	4	3238	2708	GOIABEIRA	266	8	2386	1995
ALVORADA DE MINAS	293	3	3292	2871	CATUJI	564	8	5172	4379	GOIANA	327	6	3440	2850
AMPARO DO SERRA	164	8	4037	3473	CATUTI	250	4	3854	3294	GONCALVES	352	8	3699	3432
ANDRADAS	4.041	125	32124	28627	CAXAMBU	2.011	57	17433	14907	GONZAGA	390	16	4160	3412
ANDRELANDIA	190	16	9768	9073	CEDRO DO ABAETE	38	0	1125	1009	GOUVEIA	690	34	9464	8061
ANGELANDIA	271	4	5876	4314	CENTRAL DE MINAS	696	36	4682	4532	GOVERNADOR VALADARES	32.503	1.330	204050	163889
ANTONIO CARLOS	853	17	9076	8300	CENTRALINA	1.266	53	7404	6249	GRAO MOGOL	766	12	10900	7900
ANTONIO DIAS	580	27	7321	6711	CHACARA	260	10	3274	2708	GRUPIARA	100	4	1238	1154
ANTONIO PRADO DE MINAS	161	5	1539	1478	CHALE	747	17	1539	2720	GUANHAES	3.454	50	25971	24277
ARACAI	103	1	2083	1868	CHAPADA DO NORTE	232	3	8021	7344	GUAPE	1.233	43	11124	10227
ARACITABA	85	11	1737	1699	CHAPADA GAUCHA	1.526	19	9267	7829	GUARACIABA	569	32	8093	7671
ARACUAI	2.169	54	26381	24613	CHIADOR	336	8	2276	2023	GUARACIAMA	213	6	3853	3366
ARAGUARI	19.619	473	85801	80911	CIPOTANEA	520	23	4910	4490	GUARANESIA	2.125	36	15854	13613
ARANTINA	244	6	2735	1974	CLARAVAL	527	4	3587	3572	GUARANI	930	7	6311	5018
ARAPONGA	683	12	6976	5901	CLARO DOS POCOES	530	11	6008	5102	GUARARA	568	18	3131	2845
ARAPORA	2.031	41	5980	5074	CLAUDIO	4.216	67	24380	21758	GUARDA-MOR	693	13	5995	5494
ARAPUA	286	3	2563	2447	COIMBRA	585	12	6095	5590	GUAXUPE	6.493	159	39866	35550
ARAUJOS	933	14	7141	6316	COLUNA	534	9	6903	6402	GUIDOVAL	787	20	6041	5267
ARAXA	15.323	245	86718	73351	COMENDADOR GOMES	412	5	2547	2351	GUIMARANIA	1.023	18	6233	6119
ARCEBURGO	1.255	34	7002	6599	COMERCINHO	446	6	5357	4708	GUIRICEMA	894	33	6799	6411
ARCOS	6.217	140	34224	32228	CONCEICAO DA APARECIDA	795	10	8577	6868	GURINHATA	528	5	4965	3692
AREADO	1.232	33	11236	9840	CONCEICAO DA BARRA DE MINAS	273	6	3125	2706	HELIODORA	708	16	5068	4482
ARGIRITA	287	9	2500	2000	CONCEICAO DAS ALAGOAS	4.722	141	19077	17593	IAPU	1.284	37	7612	7405
ARICANDUVA	162	0	4049	3617	CONCEICAO DAS PEDRAS	188	4	2411	2248	IBERTIOGA	253	13	4258	3943
ARINOS	1.382	31	12719	9794	CONCEICAO DE IPANEMA	398	4	3501	2885	IBIA	2.634	57	18178	16423
ASTOLFO DUTRA	1.460	28	10399	8936	CONCEICAO DO MATO DENTRO	3.222	38	18934	17168	IBIAI	308	12	5363	4734
ATALEIA	1.255	10	10543	8312	CONCEICAO DO PARA	356	10	5257	4653	IBIRACATU	218	2	4340	3617
AUGUSTO DE LIMA	305	11	3801	3530	CONCEICAO DO RIO VERDE	1.236	26	9390	6300	IBIRACI	1.152	25	9126	8250
BAEPENDI	1.731	33	14274	13305	CONCEICAO DOS OUROS	1.068	36	8891	8500	IBIRITE	9.473	409	132168	110617
BALDIM	668	22	6605	5646	CONEGO MARINHO	137	2	5041	4153	IBITURUA DE MINAS	587	5	3026	2839
BAMBUI	2.131	33	18909	16069	CONFINS	533	17	11467	6204	IBITURUNA	329	1	2545	2386
BANDEIRA	473	10	3783	3249	CONGONHAL	1.348	29	10021	7924	ICARAI DE MINAS	367	3	6991	6503
BANDEIRA DO SUL	679	15	5027	4538	CONGONHAS	8.465	109	47930	43028	IGARAPE	3.230	103	33459	27886
BARAO DE COCAIS	4.940	78	25472	23265	CONGONHAS DO NORTE	92	4	3895	3301	IGARATINGA	1.062	15	8323	7928
BARAO DE MONTE ALTO	342	13	4309	4005	CONQUISTA	864	16	5654	5092	IGUATAMA	676	10	6058	5023
BARBACENA	9.452	311	108277	99265	CONSELHEIRO LAFAIETE	15.772	287	100626	87174	IJACI	471	14	5285	4795
BARRA LONGA	436	13	4956	4819	CONSELHEIRO PENA	2.304	54	15662	12198	ILICINEA	770	29	10334	9501
BARROSO	2.101	59	16787	15268	CONSOLACAO	92	4	1520	1217	IMBE DE MINAS	368	9	4788	3486
BELA VISTA DE MINAS	1.005	25	7855	6536	CONTAGEM	47.419	1.934	486854	422039	INCONFIDENTES	552	12	5989	5817
BELMIRO BRAGA	241	4	2747	2548	COQUEIRAL	755	24	7480	7745	INDAIABIRA	451	1	5239	4173
BELO HORIZONTE	286.888	7.028	2141171	1925522	CORACAO DE JESUS	789	22	19287	13512	INDIANOPOLIS	744	7	4965	4956
BELO ORIENTE	2.745	74	18332	14979	CORDISBURGO	397	17	6297	5857	INGAI	166	7	2334	2280
BELO VALE	1.051	12	7332	6181	CORDISLANDIA	282	3	2505	2289	INHAPIM	2.128	67	18181	16260
BERILO	152	1	7953	6830	CORINTO	1.542	49	18439	16200	INHAUMA	732	22	4930	4217
BERIZAL	256	1	3720	3285	COROACI	549	15	6828	6239	INIMUTABA	567	17	5816	5090
BERTOPOLIS	492	5	3525	2746	COROMANDEL	2.192	91	23007	20715	IPABA	1.846	54	12142	10772
BETIM	31.272	1.376	333188	302992	CORONEL FABRICIANO	14.385	355	73095	69484	IPANEMA	2.796	70	15354	13060
BIAS FORTES	115	4	3060	2679	CORONEL MURTA	384	8	6558	6038	IPATINGA	32.560	929	188869	159500
BICAS	1.552	48	11217	10985	CORONEL PACHECO	209	10	2491	2225	IPIACU	545	6	3222	2964
BIQUINHAS	173	4	2146	2057	CORONEL XAVIER CHAVES	329	4	2920	2724	IPIJUNA	1.393	43	7127	7215
BOA ESPERANCA	4.922	145	31965	30149	CORREGO DANTA	185	7	2461	2373	IRAI DE MINAS	891	15	5175	4871
BOCAINA DE MINAS	195	7	3935	3738	CORREGO DO BOM JESUS	475	8	3213	3002	ITABIRA	23.203	384	90215	69982
BOCAIUVA	2.903	70	37494	29640	CORREGO FUNDO	820	8	5418	4710	ITABIRINHA	1.134	44	7596	7049
BOM DESPACHO	6.045	113	40221	35006	CORREGO NOVO	328	13	2165	1649	ITABIRITO	13.942	163	46063	39501
BOM JARDIM DE MINAS	577	5	5856	5862	COUTO DE MAGALHAES DE MINAS	155	7	3712	3004	ITACAMBIRA	198	3	3226	2599
BOM JESUS DA PENHA	726	20	3716	3495	CRISOLITA	261	3	4062	3220	ITACARAMBI	785	18	11440	8906
BOM JESUS DO AMPARO	302	8	4808	4279	CRISTAIS	1.553	30	9861	9107	ITAGUARA	2.259	32	11645	9878
BOM JESUS DO GALHO	775	36	10873	8909	CRISTALIA	422	3	3808	3101	ITAPE	379	6	8156	5430
BOM REPOUSO	1.236	28	9749	8358	CRISTIANO OTONI	464	18	4152	3703	ITAJUBA	9.869	423	77181	69344
BOM SUCESSO	1.262	28	14169	11980	CRISTINA	585	9	7986	7128	ITAMARANDIBA	2.325	28	24786	19061
BONFIM	506	18	6785	6340	CRUCLANDIA	534	8	4794	4149	ITAMARATI DE MINAS	626	6	3557	3495
BONFINOPOLIS DE MINAS	620	14	4064	3679	CRUZEIRO DA FORTALEZA	387	7	3536	3209	ITAMBACURI	892	28	16471	13086
BONITO DE MINAS	124	1	7055	6153	CRUZILIA	1.479	42	12747	11492	ITAMBE DO MATO DENTRO	105	5	1816	1617
BORDA DA MATA	2.036	57	14602	13424	CUPARAQUE	566	8	3343	2827	ITAMOGI	1.289	45	8802	8341
BOTELHOS														

**DISTRIBUIÇÃO DE CASOS E ÓBITOS CONFIRMADOS DA COVID-19 SEGUNDO LOCAL DE RESIDÊNCIA, MINAS GERAIS, 2020-2021**

Local de Residência	Casos*	Óbitos	Doses 1 Aplicadas	Doses 2 Aplicadas	Local de Residência	Casos*	Óbitos	Doses 1 Aplicadas	Doses 2 Aplicadas	Local de Residência	Casos*	Óbitos	Doses 1 Aplicadas	Doses 2 Aplicadas
LAGOA DOURADA	1.105	13	10205	8900	PEDRA BONITA	416	8	5092	3336	SAO FRANCISCO	1.913	72	42707	29009
LAGOA FORMOSA	2.132	65	16146	14457	PEDRA DO ANTA	165	3	2978	2925	SAO FRANCISCO DE PAULA	490	13	5515	5033
LAGOA GRANDE	888	32	6871	5252	PEDRA DO INDAIA	323	7	3376	3074	SAO FRANCISCO DE SALES	856	31	4580	3934
LAGOA SANTA	6.076	133	46695	41933	PEDRA DOURADA	212	2	2250	1851	SAO FRANCISCO DO GLORIA	443	8	3985	3765
LAJINHA	2.656	47	14300	10829	PEDRALVA	514	14	9029	8565	SAO GERALDO	1.018	28	7984	7667
LAMBARI	2.136	41	16486	14907	PEDRAS DE MARIA DA CRUZ	181	13	6619	5775	SAO GERALDO DA PIEDADE	262	13	3057	2557
LAMIM	156	3	3123	2792	PEDRINOPOLIS	513	10	2994	2563	SAO GERALDO DO BAIXIO	233	7	2521	2304
LARANJAL	764	28	5268	4957	PEDRO LEOPOLDO	5.660	202	46424	43639	SAO GONCALO DO ABAETE	474	12	5712	4637
LASSANCE	484	6	5476	4441	PEDRO TEIXEIRA	25	0	1686	1656	SAO GONCALO DO PARA	555	24	9098	7682
LAVRAS	9.453	173	84412	77861	PEQUERI	269	8	2792	2518	SAO GONCALO DO RIO ABAIXO	1.570	27	12799	10605
LEANDRO FERREIRA	316	8	2765	2427	PEQUI	348	10	3584	2734	SAO GONCALO DO RIO PRETO	238	5	2767	2602
LEME DO PRADO	176	3	3384	2997	PERDIGAO	1.281	16	8842	7122	SAO GONCALO DO SAPUCAI	2.725	62	19490	15750
LEOPOLDINA	6.088	167	40596	35849	PERDIZES	1.816	27	13095	10189	SAO GOTARDO	4.517	94	33390	26655
LIBERDADE	258	9	4273	4140	PERDOES	2.262	37	16845	15617	SAO JOAO BATISTA DO GLORIA	1.106	32	6063	5732
LIMA DUARTE	888	49	14320	13193	PERIQUITO	611	25	5138	4141	SAO JOAO DA LAGOA	297	4	3581	3100
LIMEIRA DO OESTE	1.291	36	6993	6107	PESCADOR	510	6	2923	2365	SAO JOAO DA MATA	305	11	2454	2168
LONTRA	715	10	6591	6259	PIAU	165	14	2280	2120	SAO JOAO DA PONTE	538	24	18957	16759
LUISBURGO	459	17	5424	2431	PIEDADE DE CARATINGA	761	25	6237	5384	SAO JOAO DAS MISSOES	507	7	9747	7485
LUISLANDIA	239	2	4487	2971	PIEDADE DE PONTE NOVA	212	9	3128	2990	SAO JOAO DEL REI	9.994	228	77101	69540
LUMINARIAS	357	12	3783	3610	PIEDADE DO RIO GRANDE	392	10	4015	3848	SAO JOAO DO MANHUACU	913	30	8029	6304
LUZ	2.169	37	14651	12484	PIEDADE DOS GERAIS	78	5	4229	4128	SAO JOAO DO MANTENINHA	840	12	4300	3238
MACHACALIS	710	12	5136	4537	PIMENTA	929	21	7430	6560	SAO JOAO DO ORIENTE	886	25	6013	4836
MACHADO	4.621	98	31205	27601	PINGO-D'AGUA	420	13	3614	2967	SAO JOAO DO PACUI	50	3	3095	2651
MADRE DE DEUS DE MINAS	703	12	6217	3861	PINTOPOLIS	205	4	5528	4011	SAO JOAO DO PARAISO	1.808	21	16201	12599
MALACACHETA	1.458	28	13517	10812	PIRACEMA	102	15	5503	5101	SAO JOAO EVANGELISTA	1.084	19	12191	11179
MAMONAS	482	6	4606	4306	PIRAJUBA	712	27	5389	4791	SAO JOAO NEPOMUCENO	2.763	47	21033	19071
MANGA	1.548	18	14322	11062	PIRANGA	599	36	13166	11815	SAO JOAQUIM DE BICAS	1.794	111	22349	19582
MANHUACU	7.433	229	70778	65884	PIRANGUCU	494	15	4657	4487	SAO JOSE DA BARRA	727	18	6225	4650
MANHUMIRIM	2.224	48	16085	13758	PIRANGUINHO	966	48	6414	5607	SAO JOSE DA LAPA	2.607	45	18904	16296
MANTENA	3.306	78	18630	14174	PIRAPETINGA	2.555	34	8492	7639	SAO JOSE DA SAFIRA	426	13	2693	2390
MAR DE ESPANHA	1.487	45	10434	9775	PIRAPORA	6.624	102	42248	37561	SAO JOSE DA VARGINHA	247	1	3623	2745
MARAVILHAS	690	7	5562	4479	PIRAUBA	1.637	25	9295	7822	SAO JOSE DO ALEGRE	237	7	3163	3038
MARIA DA FE	1.343	46	11320	10526	PITANGUI	2.464	102	20307	17615	SAO JOSE DO DIVINO	367	3	2645	2189
MARIANA	10.805	105	49239	40637	PIUMHI	5.699	119	28899	24735	SAO JOSE DO GOIABAL	405	15	4343	3828
MARILAC	301	10	3154	2805	PLANURA	1.866	49	8602	7242	SAO JOSE DO JACURI	343	3	4931	4398
MARIO CAMPOS	1.338	53	12144	10247	POCO FUNDO	1.695	12	14334	12977	SAO JOSE DO MANTIMENTO	251	3	2268	1956
MARIPA DE MINAS	349	12	2778	2639	POCOS DE CALDAS	14.061	510	135496	124089	SAO LOURENCO	6.152	157	37160	33306
MARLIERIA	381	17	3336	3048	POCRANE	797	10	7292	6611	SAO MIGUEL DO ANTA	634	13	5298	5205
MARMELOPOLIS	195	7	2573	2225	POMPEU	3.561	53	24422	20520	SAO PEDRO DA UNIAO	339	9	4054	3652
MARTINHO CAMPOS	1.379	35	11602	9750	PONTE NOVA	6.569	208	48027	45911	SAO PEDRO DO SUACUI	346	11	4093	3693
MARTINS SOARES	463	13	6142	5454	PONTO CHIQUE	332	13	3895	2349	SAO PEDRO DOS FERROS	432	15	6441	5184
MATA VERDE	579	8	5907	5025	PONTO DOS VOLANTES	499	21	7978	6724	SAO ROMAO	408	7	5956	5123
MATERLANDIA	236	2	3871	3034	PORTEIRINHA	3.032	66	29570	25707	SAO ROQUE DE MINAS	840	19	6109	5242
MATEUS LEME	6.809	95	28476	24207	PORTO FIRME	795	15	8020	7290	SAO SEBASTIAO DA BELA VISTA	587	15	5112	4200
MATHIAS LOBATO	342	12	2436	1855	POTE	1.087	19	11417	9504	SAO SEBASTIAO DA VARGEM ALEGRE	201	4	2535	2330
MATIAS BARBOSA	2.009	62	11277	9698	POUSO ALEGRE	24.353	465	128276	111912	SAO SEBASTIAO DO ANTA	448	12	4959	4279
MATIAS CARDOSO	322	12	7020	5948	POUSO ALTO	912	28	5747	5382	SAO SEBASTIAO DO MARANHAO	509	3	6874	5733
MATIPO	1.562	41	14435	10604	PRADOS	861	19	8189	5849	SAO SEBASTIAO DO OESTE	490	12	8108	6570
MATO VERDE	1.161	15	10412	8204	PRATA	3.295	109	22677	19627	SAO SEBASTIAO DO PARAISO	7.026	280	57253	49122
MATOZINHOS	3.829	111	30684	26777	PRATAPOLIS	636	25	7044	6504	SAO SEBASTIAO DO RIO PRETO	140	2	1379	1273
MATUTINA	243	7	3495	3304	PRATINHA	301	3	3101	2885	SAO SEBASTIAO DO RIO VERDE	335	4	1842	1721
MEDEIROS	271	1	3023	2744	PRESIDENTE BERNARDES	287	8	4170	3236	SAO THOME DAS LETRAS	333	6	5487	4479
MEDINA	1.221	26	15509	13560	PRESIDENTE JUSCELINO	149	6	3304	3149	SAO TIAGO	977	17	9311	8545
MENDES PIMENTEL	837	8	4526	4254	PRESIDENTE KUBITSCHEK	220	7	2785	2340	SAO TOMAS DE AQUINO	489	24	5864	4897
MERCES	444	21	8345	7724	PRESIDENTE OLEGARIO	1.140	33	14746	12108	SAO VICENTE DE MINAS	404	9	5906	5594
MESQUITA	434	7	4185	3632	PRUDENTE DE MORAIS	607	22	8301	7061	SAPUCAI-MIRIM	604	7	5354	4395
MINAS NOVAS	912	25	17605	16127	QUARTEL GERAL	173	3	2786	2512	SARDOA	494	10	4278	3098
MINDURI	196	9	3080	2409	QUELUZITO	110	5	2071	1790	SARZEDO	2.354	78	26847	23288
MIRABELA	1.072	22	8950	6927	RAPOSOS	1.977	44	12240	10559	SEM-PEIXE	168	6	2473	2288
MIRADOURO	847	14	7462	6913	RAUL SOARES	2.521	59	18864	17440	SENADOR AMARAL	836	11	5066	3842
MIRAI	1.847	18	10043	8956	RECREIO	779	19	7442	6905	SENADOR CORTES	259	4	1788	1687
MIRAVANIA	8	2	3264	2781	REDUTO	439	13	6042	2891	SENADOR FIRMINO	913	9	6325	5975
MOEDA	401	13	4413	3205	RESENDE COSTA	707	23	9187	8335	SENADOR JOSE BENTO	185	6	1512	1471
MOEMA	1.048	13	6267	4520	RESPLENDOR	2.135	56	12115	10553	SENADOR MODESTINO GONCALVES	190	8	3875	3263
MONJOLOS	60	3	1866	1624	RESSAQUINHA	328	11	4529	3876	SENHORA DE OLIVEIRA	295	8	4644	4429
MONSENHOR PAULO	908	10	7006	6096	RIACHINHO	660	11	5461	4623	SENHORA DO PORTO	112	1	2999	2451
MONTALVANIA	1.542	19	11342	9069	RIACHO DOS MACHADOS	598	8	6304	5021	SENHORA DOS REMEDIOS	436	17	8047	7320
MONTE ALEGRE DE MINAS	1.797	43	16090	13161	RIBEIRAO DAS NEVES	19.465	830	217170	175500	SERICITA	724	4	5481	4583
MONTE AZUL	1.727	34	16853	14766	RIBEIRAO VERMELHO	396	11	3157	2721	SERITINGA	125	2	1683	1606
MONTE BELO	1.228	36	11912	10047	RIO ACIMA	985	32	7785	7093	SERRA AZUL DE MINAS	188	0	3420	2605
MONTE CARMELO	5.094	178	38439	36253	RIO CASCA	1.075	46	10558	8585	SERRA DA SAUDADE	60	0	697	650
MONTE FORMOSO	384	7	3446	2675	RIO DO PRADO	422	7	3951	3652	SERRA DO SALITRE	1.396	42	11084	9173
MONTE SANTO DE MINAS	1.575	56	16385	14029	RIO DOCE	289	10	2752	2504	SERRA DOS AIMORES	596	10	5741	4509
MONTE SIAO	2.796	40	18663	16095	RIO ESPERA	362	11	4355	3164	SERRANIA	751	23	5958	5348
MONTES CLAROS	43.770	988	311303	266118	RIO MANSO	508	11	4534	4172	SERRANOPOLIS DE MINAS	226	2	3558	3111
MONTEZUMA	575	5	5226	4446	RIO NOVO	484	28	6666	6384	SERRANOS	68	1	1619	1585
MORADA NOVA DE MINAS	674	12	7329	6866	RIO PARANAIBA	1.872	29	11929	10551	SERRO	1.293	18	16500	11000
MORRO DA GARCA	109	9	2074	1671	RIO PARDO DE MINAS	1.351	8	19854	12040	SETE LAGOAS	23.124	613	183486	163202
MORRO DO PILAR	204	5	2970	2427	RIO PIRACICABA	2.457	28	12732	11739	SETUBINHA	253	3	7299	5460
MUNHOZ	606	15	5033	4294	RIO POMBA	1.057	38	14878	12264	SILVEIRANIA	110	3	2081	2016
MURIAE	11.561	336	84504	74176	RIO PRETO	518	6	4086	3360	SILVIANOPOLIS	316	12	4559	4060
MUTUM	2.339	47	21108	16865	RIO VERMELHO	596	4	9490	7723	SIMAO PEREIRA	289	13	2488	2223
MUZAMBINHO	1.915	36	18484	16083	RITAPOLIS	295	13	4062	3838	SIMONESIA	1.416	44	15264	12986
NACIP RAYDAN	244	7	2126	1736	ROCHEDO DE MINAS	247	4	2015	1950	SOBRALIA	401	20	4146	3483
NANUQUE	4.615	132	28314	22019	RODEIRO	962	19	7200	5344	SOLEDADE DE MINAS	390	10	5214	3388
NAQUE	582	22	4246	3354	ROMARIA	401	9	2937	2684	TABULEIRO	285	13	3657	3278
NATALANDIA	340	8	3056	2640	ROSARIO DA LIMEIRA	269	7	4155	3253	TAIOBEIRAS	3.706	38	24790	17648
NATERCIA	501	8	4200	3809	RUBELITA	195	3	5651	3941	TAPARUBA	339	10	2539	2016
NAZARENO	559	10	7169											