

# BOLETIM EPIDEMIOLÓGICO

COVID-19: Doença causada pelo coronavírus – 19

sexta-feira, 10 de dezembro de 2021



SAÚDE



MINAS GERAIS  
GOVERNO DIFERENTE.  
ESTADO EFICIENTE.



## CENÁRIO EM MINAS GERAIS - COVID-19 CORONAVÍRUS

Total de Casos Confirmados

2.214.356

Casos em Acompanhamento

13.940

Casos Recuperados

2.143.973

Óbitos Confirmados

56.443

Fonte: Painel COVID-19 MG/Sala de Situação/SubVS/SES/MG. Dados parciais, sujeitos a alterações.

**TOTAL DE CASOS CONFIRMADOS:** soma dos casos confirmados que não evoluíram para óbito e dos óbitos confirmados por COVID-19.

**CASOS RECUPERADOS:** casos confirmados de COVID-19 que receberam alta hospitalar e/ou cumpriram isolamento domiciliar de 10 dias E estão há 72h assintomáticos (sem a utilização de medicamentos sintomáticos) E sem intercorrências.

**CASOS EM ACOMPANHAMENTO:** casos confirmados de COVID-19 que não evoluíram para óbito, cuja condição clínica permanece sendo acompanhada ou aguarda atualização pelos municípios.

**ÓBITOS CONFIRMADOS:** óbitos confirmados para COVID-19.



Nº de Casos Confirmados nas Últimas 24h

836



Nº de Óbitos Confirmados nas Últimas 24h\*

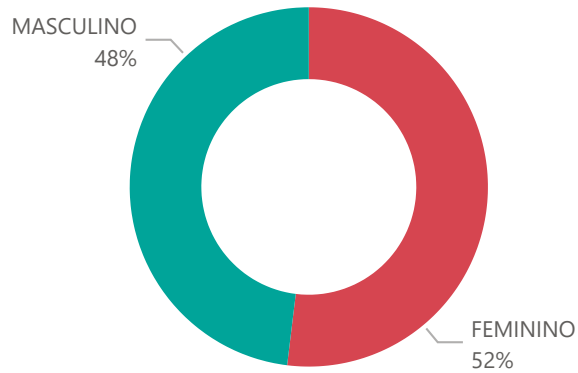
57

**Observação:** o número de casos e óbitos confirmados nas últimas 24h pode não retratar a ocorrência de novos casos no período, mas o total de casos notificados à SES/MG nas últimas 24h.

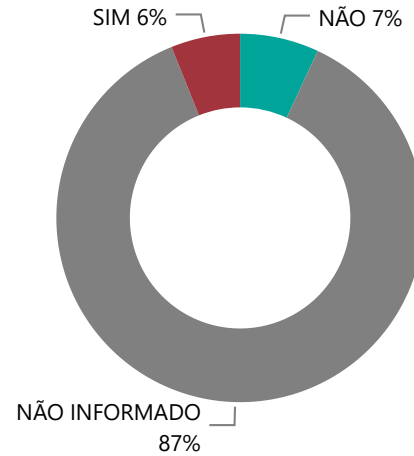
1

# PERFIL EPIDEMIOLÓGICO DOS CASOS CONFIRMADOS DE COVID-19 QUE NÃO EVOLUÍRAM PARA ÓBITO, MG, 2020-2021

## Quantidade de Casos por Sexo

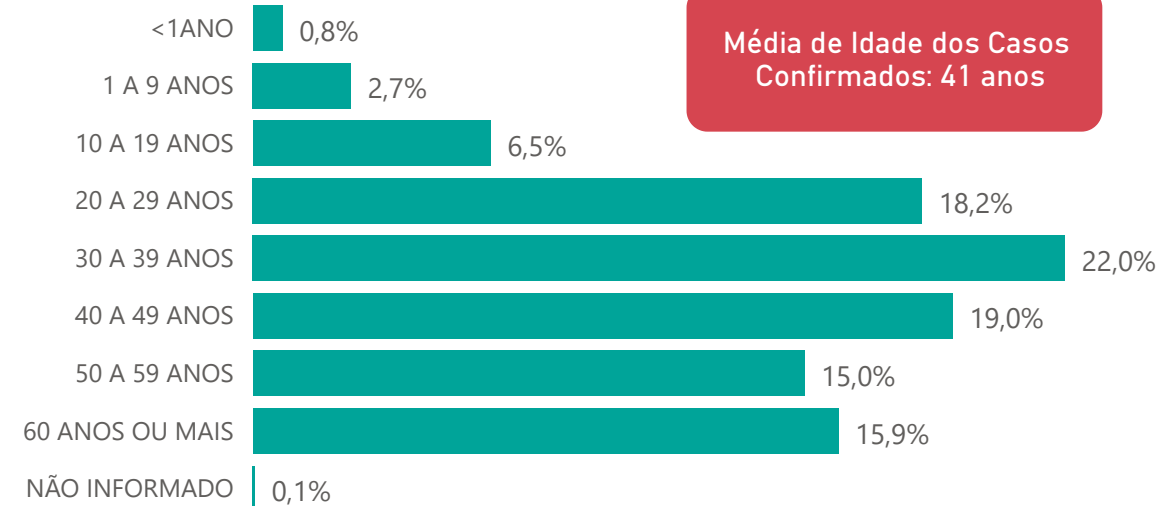


## Apresenta Fator de Risco (Comorbidade\*)

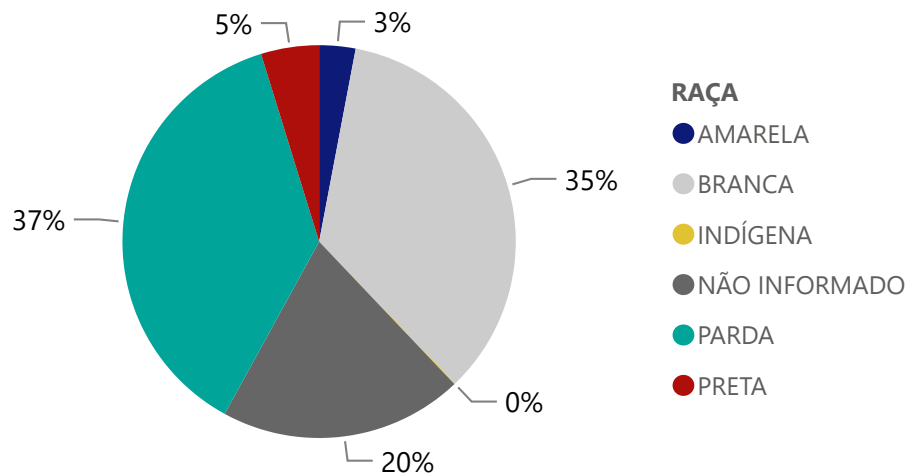


\*Dados parciais, aguardando atualização dos municípios.

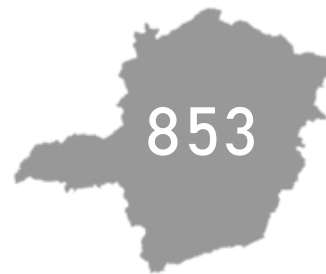
## Quantidade de casos por Faixa Etária



## Notificações por Raça



## Municípios Afetados



CORONA VÍRUS



2

## DADOS DE HOSPITALIZAÇÃO E ISOLAMENTO DOMICILIAR DOS CASOS CONFIRMADOS DE COVID-19, MG, 2020-2021

### Internados\*



194.756

### Isolamento Domiciliar



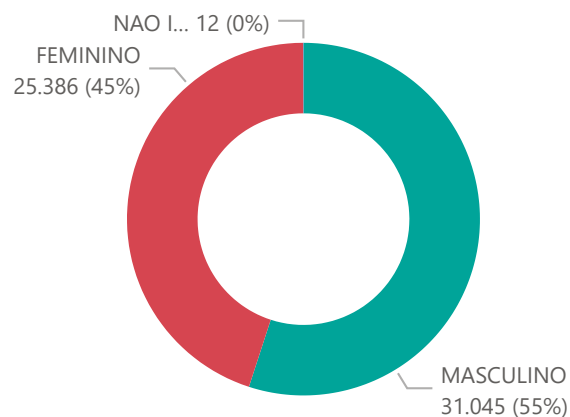
2.019.600

\*Casos confirmados de COVID-19 que precisaram de internação hospitalar na rede pública ou privada de Minas Gerais. Dados cumulativos, registrados desde o início da pandemia.

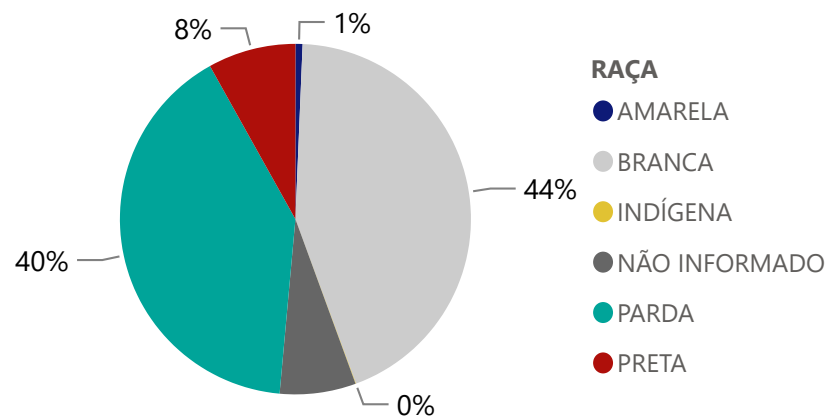
Fonte: Painel COVID-19 MG/ Sala de Situação/SubVS/SES-MG; E-SUS VE; SIVEP-Gripe. Dados parciais, sujeitos a alterações.

Fonte: Sala de Situação/SubVS/SES-MG; E-SUS VE; SIVEP-Gripe. Dados parciais, sujeitos a alterações.

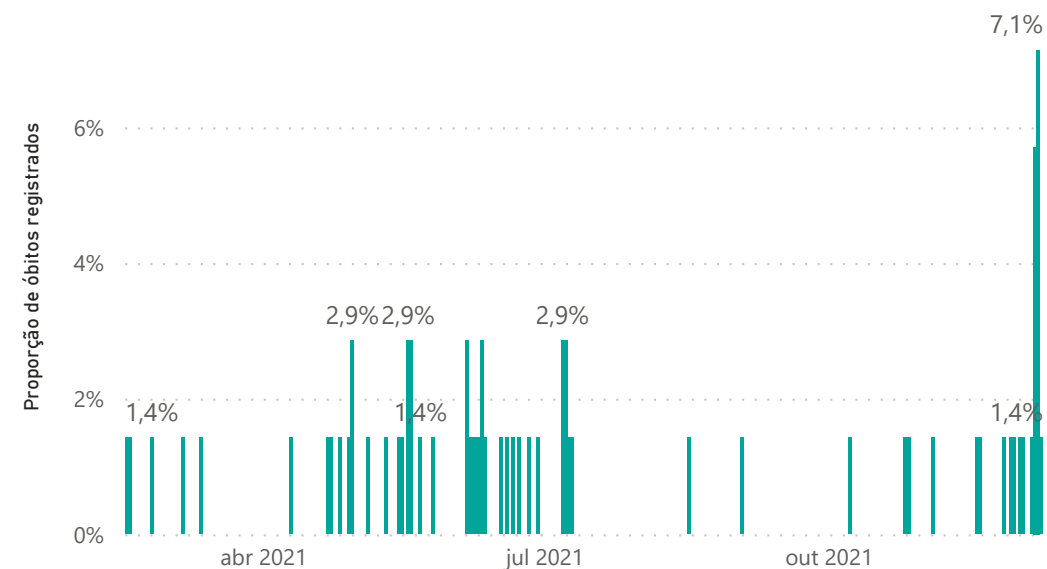
## Quantidade de Óbitos por Sexo



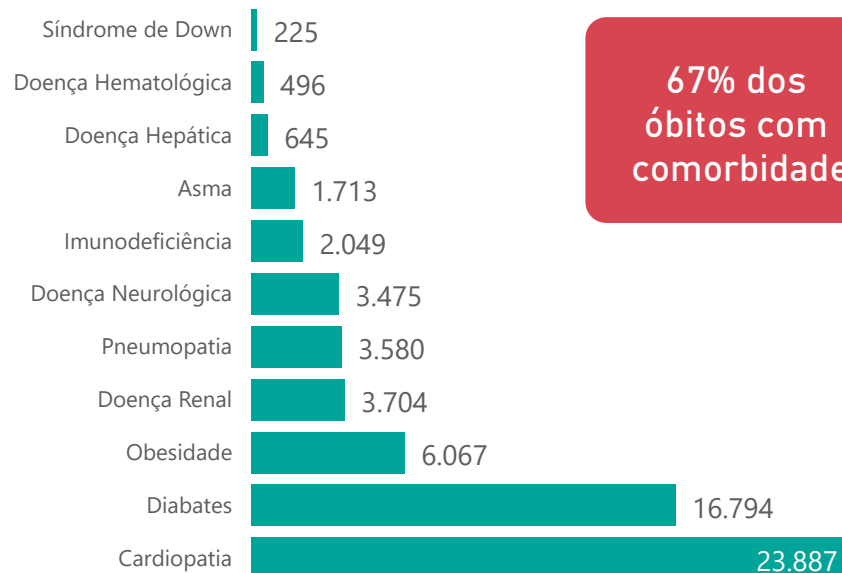
## Notificações por Raça



## Óbitos Registrados nas Últimas 24 Horas, por Data de Ocorrência



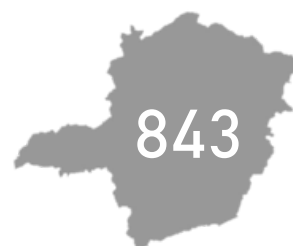
## Comorbidade\*



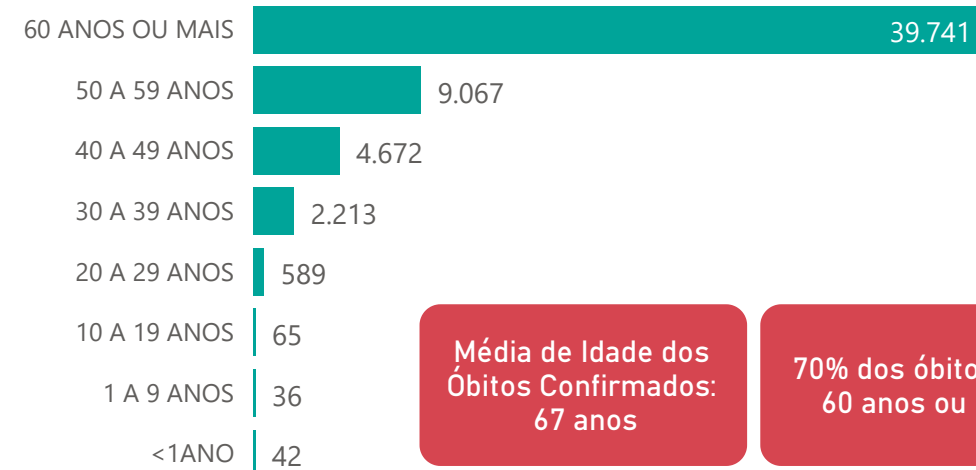
67% dos óbitos com comorbidade

2,5%

## Nº de Municípios com Óbitos



## Quantidade de Óbitos por Faixa Etária



Média de Idade dos Óbitos Confirmados: 67 anos

70% dos óbitos com 60 anos ou mais

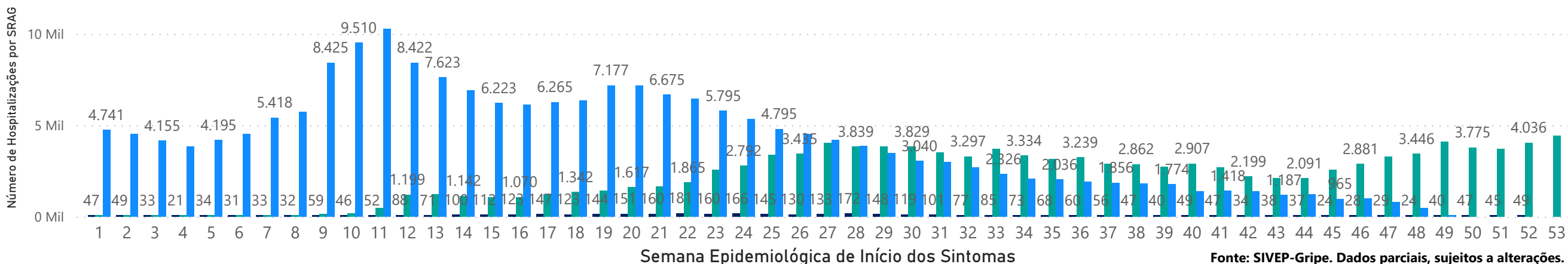
\*Os casos que evoluíram a óbito podem ter mais de uma comorbidade.

4

## HOSPITALIZAÇÕES POR SÍNDROME RESPIRATÓRIA AGUDA GRAVE (SRAG) 2019-2021

### NÚMERO DE HOSPITALIZAÇÕES POR SÍNDROME RESPIRATÓRIA AGUDA GRAVE (SRAG) SEGUNDO SEMANA EPIDEMIOLÓGICA (SE) DE INÍCIO DE SINTOMAS, MG, 2019 - 2021

ANO ● 2019 ● 2020 ● 2021



Fonte: SIVEP-Gripe. Dados parciais, sujeitos a alterações.

## 5 DADOS LABORATORIAIS DE COVID-19, REDE PÚBLICA-MG 2020-2021

Positivos



278.541

Negativos



648.959

Inconclusivos\*



12.240

Resultados Liberados



939.740

Em Análise



1.366

Total



941.106

Fonte: GAL/FUNED. COES MINAS/COVID-19/SESMG. Dados parciais, sujeitos a alterações.

\*Não apresentaram resultado que pode ser concluído como positivo ou negativo.

6

## DADOS DE VACINAÇÃO

TOTAL DE DOSES APLICADAS EM MG

1ª DOSE

16.521.914

2ª DOSE

14.230.144

DOSE ÚNICA

493.487

DOSE DE REFORÇO

2.091.036

DOSES RECEBIDAS PELO MS



39.720.009

DOSES ENVIADAS PARA OS MUNICÍPIOS



36.966.055

Fonte: Localiza SUS. Dados parciais, sujeitos a alterações pelo Ministério da Saúde.

[https://qsprod.saude.gov.br/extensions/DEMÁS\\_C19VAC\\_Distr/EMÁS\\_C19VAC\\_Distr.html](https://qsprod.saude.gov.br/extensions/DEMÁS_C19VAC_Distr/EMÁS_C19VAC_Distr.html)



DISTRIBUIÇÃO DE CASOS E ÓBITOS CONFIRMADOS DA COVID-19 SEGUNDO LOCAL DE RESIDÊNCIA, MINAS GERAIS, 2020-2021

Local de Residência	Casos*	Óbitos	Doses 1 Aplicadas	Doses 2 Aplicadas	Local de Residência	Casos*	Óbitos	Doses 1 Aplicadas	Doses 2 Aplicadas	Local de Residência	Casos*	Óbitos	Doses 1 Aplicadas	Doses 2 Aplicadas
ABADIA DOS DOURADOS	580	19	6002	5404	CARAI	1.007	17	15019	12325	FELISBURGO	649	17	5225	4312
ABAETE	1.635	44	19570	15102	CARANAIBA	133	4	2707	2394	FELIXLANDIA	1.201	29	11214	9708
ABRE CAMPO	1.275	17	10619	8987	CARANDAI	2.208	56	19376	17912	FERNANDES TOURINHO	112	12	2422	1990
ACAIACA	231	12	3599	3072	CARANGOLA	4.251	127	25952	22563	FERROS	482	12	8297	6357
ACUCENA	772	38	6901	6508	CARATINGA	9.895	282	62108	51002	FERVEDOURO	1.282	18	8763	7428
AGUA BOA	614	11	9528	9461	CARBONITA	689	6	7352	5998	FLORESTAL	275	13	5589	4748
AGUA COMPRIDA	192	8	1814	1616	CAREACU	652	14	5428	4703	FORMIGA	11.255	269	56861	50908
AGUANIL	694	8	3841	3454	CARLOS CHAGAS	2.363	37	15508	13108	FORMOSO	252	10	5805	4963
AGUAS FORMOSAS	1.062	34	14333	12298	CARMESIA	244	1	2172	1901	FORTALEZA DE MINAS	308	8	2807	2735
AGUAS VERMELHAS	458	11	8823	7856	CARMO DA CACHOEIRA	712	18	9311	7901	FORTUNA DE MINAS	124	2	2651	2304
AIMORES	2.113	78	17835	14132	CARMO DA MATA	938	10	9569	8240	FRANCISCO BADARO	162	6	6145	5411
AIURUOCA	349	10	5190	4620	CARMO DE MINAS	994	26	10130	8944	FRANCISCO DUMONT	184	6	3560	2906
ALAGOA	439	8	2240	2546	CARMO DO CAJURU	1.497	56	18456	15891	FRANCISCO SA	1.003	47	16782	13277
ALBERTINA	257	11	2472	2008	CARMO DO PARANAIBA	3.265	121	25855	22542	FRANCISCOLPOLIS	311	3	4060	3616
ALEM PARAIBA	3.642	163	25660	20601	CARMO DO RIO CLARO	1.583	64	15795	14294	FREI GASPAR	604	14	4312	3171
ALFENAS	11.091	213	66847	53940	CARMOPOLIS DE MINAS	2.327	54	14625	12459	FREI INOCENCIO	799	28	6437	4882
ALFREDO VASCONCELOS	625	16	5185	4860	CARNEIRINHO	1.337	46	7647	7294	FREI LAGONEGRO	172	5	2988	2908
ALMENARA	4.509	53	27542	21107	CARRANCAS	433	10	3657	3212	FRONTEIRA	2.231	66	11171	8722
ALPERCATA	515	21	6002	4425	CARVALHOPOLIS	306	7	2891	2634	FRONTEIRA DOS VALES	353	10	3609	3130
ALPINOPOLIS	1.860	47	15224	12743	CARVALHOS	251	2	3714	3374	FRUTA DE LEITE	184	3	3679	2771
ALTEROSA	810	36	10914	9564	CASA GRANDE	124	4	1952	1842	FRUTAL	9.109	286	45711	40178
ALTO CAPARAO	430	9	4448	3740	CASCALHO RICO	227	4	2394	2259	FUNILANDIA	348	10	3685	3179
ALTO JEQUITIBA	991	12	6931	5840	CASSIA	1.703	58	13842	12549	GALLILEIA	545	21	4600	3448
ALTO RIO DOCE	558	29	9939	8540	CATAGUASES	8.187	268	54042	48166	GAMELEIRAS	311	5	3631	3204
ALVARENGA	571	4	3649	3039	CATAS ALTAS	596	13	4383	3784	GLAUCILANDIA	181	7	2490	2131
ALVINOPOLIS	842	23	12368	12099	CATAS ALTAS DA NORUEGA	127	4	3238	2708	GOIABEIRA	266	8	2386	1995
ALVORADA DE MINAS	293	3	3283	2704	CATUJI	564	8	4938	3675	GOIANA	327	6	3505	2926
AMPARO DO SERRA	164	8	4037	3473	CATUTI	250	4	3845	3250	GONCALVES	352	8	3652	3259
ANDRADAS	4.041	125	32098	28288	CAXAMBU	2.011	57	17433	14907	GONZAGA	390	16	4150	3292
ANDRELANDIA	190	16	9766	9071	CEDRO DO ABAETE	38	0	1124	977	GOUVEIA	690	34	9462	7870
ANGELANDIA	271	4	5875	4199	CENTRAL DE MINAS	696	36	4678	4487	GOVERNADOR VALADARES	32.494	1.313	203649	162216
ANTONIO CARLOS	853	17	9076	8300	CENTRALINA	1.266	53	7369	6193	GRAO MOGOL	766	12	10900	7950
ANTONIO DIAS	580	27	7321	6683	CHACARA	260	10	3270	2685	GRUPIARA	100	4	1238	1154
ANTONIO PRADO DE MINAS	161	5	1539	1478	CHALE	747	12	4444	2720	GUANHAES	3.454	50	25933	24184
ARACAI	103	1	2083	1813	CHAPADA DO NORTE	232	3	8021	7344	GUAPE	1.233	43	11108	10053
ARACITABA	85	11	1737	1699	CHAPADA GAUCHA	1.526	19	9263	7787	GUARACIABA	569	32	8074	7485
ARACUAI	2.167	54	26381	24613	CHIADOR	336	8	2262	1906	GUARACIAMA	213	6	3853	3366
ARAGUARI	19.578	473	85601	79777	CIPOTANEA	520	23	4910	4490	GUARANESIA	2.120	36	15819	13566
ARANTINA	244	6	2726	1876	CLARAVAL	525	4	3582	3557	GUARANI	930	7	6311	5018
ARAPONGA	683	12	6971	5860	CLARO DOS POCOES	525	11	6008	5102	GUARARA	568	18	3131	2845
ARAPORA	2.031	41	5980	5074	CLAUDIO	4.216	67	24337	21490	GUARDA-MOR	693	13	5995	5494
ARAPUA	286	3	2560	2441	COIMBRA	585	12	6093	5552	GUAXUPE	6.487	159	39815	36163
ARAUJOS	933	14	7134	6158	COLUMA	534	9	6903	6402	GUIDOVAL	787	20	6039	5247
ARAXA	15.315	245	86705	74726	COMENDADOR GOMES	412	5	2547	2351	GUIMARANIA	1.023	18	6231	6110
ARCEBURGO	1.255	34	7018	6443	COMERCINHO	446	6	5357	4708	GUIRCEMA	894	33	6797	6372
ARCOS	6.216	140	34219	32200	CONCEICAO DA APARECIDA	795	10	8577	6868	GURINHATA	528	5	4964	3673
AREADO	1.232	33	10879	9811	CONCEICAO DA BARRA DE MINAS	273	6	3101	2660	HELIODORA	708	16	5068	4405
ARGIRITA	287	9	2500	2000	CONCEICAO DAS ALAGOAS	4.719	141	19076	17477	IAPU	1.284	37	7612	7405
ARICANDUVA	162	0	4045	3553	CONCEICAO DAS PEDRAS	188	4	2408	2136	IBERTIOGA	253	13	4252	3847
ARINOS	1.379	31	12719	9794	CONCEICAO DE IPANEMA	398	4	3500	2875	IBIA	2.633	57	18170	16408
ASTOLFO DUTRA	1.457	28	10398	8936	CONCEICAO DO MATO DENTRO	3.220	38	18902	16078	IBIAI	308	12	5333	4516
ATALEIA	1.228	10	10543	8312	CONCEICAO DO PARA	356	10	5246	4648	IBIRACATU	218	2	4340	3617
AUGUSTO DE LIMA	305	11	3712	3280	CONCEICAO DO RIO VERDE	1.236	26	9390	6300	IBIRACI	1.152	25	9124	8224
BAEPENDI	1.731	33	14265	13146	CONCEICAO DOS OUROS	1.068	36	8882	8448	IBIRITE	9.428	409	131970	109011
BALDIM	668	22	6605	5646	CONEGO MARINHO	137	2	5037	4030	IBITIURA DE MINAS	587	5	3023	2827
BAMBUI	2.130	33	18903	15546	CONFINS	533	17	11463	6154	IBITURUNA	329	1	2541	2298
BANDEIRA	472	10	3783	3207	CONGONHAL	1.348	29	10017	7879	ICARAI DE MINAS	367	3	6981	6354
BANDEIRA DO SUL	679	15	5024	4513	CONGONHAS	8.463	109	47930	43028	IGARAPE	3.229	103	33459	27886
BARAO DE COCAIS	4.934	77	25472	23265	CONGONHAS DO NORTE	92	4	3895	3301	IGARATINGA	1.062	15	8323	7928
BARAO DE MONTE ALTO	342	13	4309	4005	CONQUISTA	864	16	5654	5092	IGUATAMA	676	10	6056	4987
BARBACENA	9.448	311	108252	98970	CONSELHEIRO LAFAIETE	15.767	287	100576	83452	IJACI	471	14	5285	4795
BARRA LONGA	436	13	4956	4813	CONSELHEIRO PENA	2.297	54	15650	12069	ILICINEA	767	29	10334	9304
BARROSO	2.101	59	16781	15053	CONSOLACAO	92	4	1520	1217	IMBE DE MINAS	368	9	4788	3486
BELA VISTA DE MINAS	1.004	25	7850	6433	CONTAGEM	47.417	1.934	486514	418328	INCONFIDENTES	552	12	5978	5733
BELMIRO BRAGA	241	4	2747	2529	COQUEIRAL	755	24	7480	7745	INDAIABIRA	451	1	4562	2271
BELO HORIZONTE	286.858	7.026	2139696	1911228	CORACAO DE JESUS	788	22	19311	14059	INDIANOPOLIS	744	7	4965	4956
BELO ORIENTE	2.745	74	18297	14680	CORDISBURGO	397	17	6297	5857	INGAI	166	7	2320	2100
BELO VALE	1.051	12	7289	5979	CORDISLANDIA	282	3	2505	2289	INHAPIM	2.128	67	18143	14965
BERILO	152	1	7953	6830	CORINTO	1.541	49	18309	15352	INHAUMA	732	22	4930	4217
BERIZAL	256	1	3720	2840	COROACI	549	14	6828	6217	INIMUTABA	567	17	5642	4548
BERTOPOLIS	492	5	3525	2746	COROMANDEL	2.190	91	23100	20553	IPABA	1.844	54	12126	9967
BETIM	31.268	1.376	332889	301139	CORONEL FABRICIANO	14.385	355	73039	69285	IPANEMA	2.796	70	15349	12954
BIAS FORTES	115	4	3060	2679	CORONEL MURTA	384	8	6557	5971	IPATINGA	32.547	929	188708	158086
BICAS	1.552	48	11213	10971	CORONEL PACHECO	209	10	2491	2225	IPIACU	545	6	3222	2964
BIQUINHAS	173	4	2101	1977	CORONEL XAVIER CHAVES	329	4	2920	2724	IPIJUNA	1.391	43	7118	7174
BOA ESPERANCA	4.919	145	31965	29766	CORREGO DANTA	185	7	2459	2356	IRAI DE MINAS	891	15	5175	4775
BOCAINA DE MINAS	195	7	3934	3675	CORREGO DO BOM JESUS	475	8	3213	3002	ITABIRA	23.186	384	90215	69982
BOCAIUVA	2.898	70	36873	29511	CORREGO FUNDO	820	8	5418	4710	ITABIRINHA	1.135	43	7596	6979
BOM DESPACHO	6.044	113	40221	35006	CORREGO NOVO	328	13	1163	1630	ITABIRITO	13.942	163	46063	39501
BOM JARDIM DE MINAS	577	5	5854	5834	COUTO DE MAGALHAES DE MINAS	155	7	3712	3004	ITACAMBIRA	197	3	3226	2599
BOM JESUS DA PENHA	726	20	3664	3406	CRISOLITA	261	3	4062	3220	ITACARAMBI	785	18	11440	8906
BOM JESUS DO AMPARO	302	8	4808	4279	CRISTAIS	1.552	30	9838	8753	ITAGUARA	2.256	32	9396	9087
BOM JESUS DO GALHO	776	35	10855	8808	CRISTALIA	422	3	3777	2884	ITAPE	379	6	8143	5296
BOM REPOUSO	1.232	28	9719	8249	CRISTIANO OTONI	464	18	4152	3564	ITAJUBA	9.868	423	76968	68682
BOM SUCESSO	1.262	28	14169	11980	CRISTINA	585	9	7986	7128	ITAMARANDIBA	2.323	28	24509	18275
BONFIM	506	18	6783	6311	CRUCLANDIA	534	8	4794	4149	ITAMARATI DE MINAS	624	6	3557	3495
BONFINOPOLIS DE MINAS	620	14	4041	3409	CRUZEIRO DA FORTALEZA	387	7	3535	3180	ITAMBACURI	892	28	16449	12774
BONITO DE MINAS	122	1	7048	6102	CRUZILIA	1.479	42	12747	11492	ITAMBE DO MATO DENTRO	105	5	1816	1617
BORDA DA MATA	2.036	57	14602	13289	CUPARAQUE	566	8	3343	2827	ITAMOGI	1.289	45	8801	8215
BOTELHOS	1.862													



**DISTRIBUIÇÃO DE CASOS E ÓBITOS CONFIRMADOS DA COVID-19 SEGUNDO LOCAL DE RESIDÊNCIA, MINAS GERAIS, 2020-2021**

Local de Residência	Casos*	Óbitos	Doses 1 Aplicadas	Doses 2 Aplicadas	Local de Residência	Casos*	Óbitos	Doses 1 Aplicadas	Doses 2 Aplicadas	Local de Residência	Casos*	Óbitos	Doses 1 Aplicadas	Doses 2 Aplicadas
LAGOA DOURADA	1.105	13	10205	8900	PEDRA BONITA	416	8	5092	3336	SAO FRANCISCO	1.908	72	42669	28477
LAGOA FORMOSA	2.131	65	16140	14398	PEDRA DO ANTA	165	3	2978	2865	SAO FRANCISCO DE PAULA	490	13	5508	4883
LAGOA GRANDE	888	32	6831	5111	PEDRA DO INDAIA	323	7	3372	2955	SAO FRANCISCO DE SALES	855	31	4578	3898
LAGOA SANTA	6.075	133	46131	37169	PEDRA DOURADA	212	2	2250	1851	SAO FRANCISCO DO GLORIA	443	8	3981	3735
LAJINHA	2.656	47	14300	9000	PEDRALVA	514	14	8845	8241	SAO GERALDO	1.018	28	7982	7643
LAMBARI	2.132	41	16450	14606	PEDRAS DE MARIA DA CRUZ	181	13	6607	5686	SAO GERALDO DA PIEDADE	262	13	3057	2557
LAMIM	156	3	3123	2792	PEDRINOPOLIS	513	10	2992	2519	SAO GERALDO DO BAIXO	233	7	2516	2269
LARANJAL	764	28	5265	4944	PEDRO LEOPOLDO	5.660	202	46378	42779	SAO GONCALO DO ABAETE	474	12	5712	4637
LASSANCE	484	6	5476	4441	PEDRO TEIXEIRA	25	0	1686	1656	SAO GONCALO DO PARA	555	24	9098	7304
LAVRAS	9.448	173	84333	77334	PEQUERI	269	8	2792	2518	SAO GONCALO DO RIO ABAIXO	1.565	27	12789	10495
LEANDRO FERREIRA	316	8	2765	2245	PEQUI	348	10	3573	2628	SAO GONCALO DO RIO PRETO	238	5	2766	2526
LEME DO PRADO	176	3	3383	2912	PERDIGAO	1.281	16	8842	7122	SAO GONCALO DO SAPUCAI	2.724	62	19479	15450
LEOPOLDINA	6.086	167	40548	35661	PERDIZES	1.816	27	13095	10189	SAO GOTARDO	4.517	94	33696	26652
LIBERDADE	258	9	4273	4130	PERDOES	2.262	37	16818	15493	SAO JOAO BATISTA DO GLORIA	1.106	32	6058	5574
LIMA DUARTE	888	49	14320	13193	PERIQUITO	611	25	5112	3984	SAO JOAO DA LAGOA	297	4	3581	3100
LIMEIRA DO OESTE	1.289	36	6993	6064	PESCADOR	510	6	2917	2354	SAO JOAO DA MATA	305	11	2453	2130
LONTRA	715	10	6591	6259	PIAU	165	14	2280	2092	SAO JOAO DA PONTE	538	24	18892	16180
LUISBURGO	459	17	5424	4473	PIEDADE DE CARATINGA	761	25	6237	5264	SAO JOAO DAS MISSOES	507	7	9747	7485
LUISLANDIA	239	2	4487	2971	PIEDADE DE PONTE NOVA	212	9	3128	2990	SAO JOAO DEL REI	9.986	228	77009	68231
LUMINARIAS	357	12	3783	3610	PIEDADE DO RIO GRANDE	392	10	4015	3848	SAO JOAO DO MANHUACU	913	30	8003	6242
LUZ	2.169	37	14651	12484	PIEDADE DOS GERAIS	78	5	4229	4128	SAO JOAO DO MANTENINHA	840	12	4300	3238
MACHACALIS	710	12	5136	4537	PIMENTA	929	21	7426	6497	SAO JOAO DO ORIENTE	885	24	6002	4742
MACHADO	4.619	98	31162	27077	PINGO-D'AGUA	420	13	3597	2893	SAO JOAO DO PACUI	50	3	3083	2500
MADRE DE DEUS DE MINAS	703	12	6217	3861	PINTOPOLIS	204	4	5508	3929	SAO JOAO DO PARAISO	1.804	21	16201	12599
MALACACHETA	1.458	28	13517	10700	PIRACEMA	102	15	5496	5029	SAO JOAO EVANGELISTA	1.084	19	12182	10919
MAMONAS	482	6	4606	4306	PIRAJUBA	712	27	5388	4777	SAO JOAO NEPOMUCENO	2.761	47	21033	19045
MANGA	1.547	18	14309	10896	PIRANGA	599	36	13165	11635	SAO JOAQUIM DE BICAS	1.792	111	22296	19270
MANHUACU	7.433	228	70738	65864	PIRANGUCU	494	15	4657	4487	SAO JOSE DA BARRA	727	18	6225	4650
MANHUMIRIM	2.225	47	16085	13758	PIRANGUINHO	966	48	6414	5607	SAO JOSE DA LAPA	2.607	45	18886	16133
MANTENA	3.301	78	18618	14123	PIRAPETINGA	2.553	34	8457	7598	SAO JOSE DA SAFIRA	426	13	2686	2334
MAR DE ESPANHA	1.485	45	10413	8812	PIRAPORA	6.606	102	42102	37016	SAO JOSE DA VARGINHA	247	1	3623	2745
MARAVILHAS	690	7	5562	4479	PIRAUBA	1.637	25	9295	7822	SAO JOSE DO ALEGRE	237	7	3163	3038
MARIA DA FE	1.343	46	11277	10354	PITANGUI	2.464	102	20279	17367	SAO JOSE DO DIVINO	367	3	2645	2188
MARIANA	10.765	105	49239	40637	PIUMHI	5.698	119	28822	24533	SAO JOSE DO GOIABAL	405	15	4342	3807
MARILAC	301	10	3143	2757	PLANURA	1.866	49	8602	7242	SAO JOSE DO JACURI	342	3	4930	4362
MARIO CAMPOS	1.338	53	12144	10247	POCO FUNDO	1.695	12	14326	12775	SAO JOSE DO MANTIMENTO	251	3	2268	1956
MARIPA DE MINAS	349	12	2778	2639	POCOS DE CALDAS	14.057	510	135366	123504	SAO LOURENCO	6.150	157	37139	32942
MARLIERIA	381	17	3333	3009	POCRANE	797	10	7288	6605	SAO MIGUEL DO ANTA	634	13	5298	5205
MARMELOPOLIS	195	7	2573	2225	POMPEU	3.562	52	24422	20520	SAO PEDRO DA UNIAO	339	9	4050	3580
MARTINHO CAMPOS	1.379	35	11300	9271	PONTE NOVA	6.569	208	47847	45393	SAO PEDRO DO SUACUI	346	11	4093	3665
MARTINS SOARES	463	13	6142	5454	PONTO CHIQUE	332	13	3891	2312	SAO PEDRO DOS FERROS	432	15	6441	5184
MATA VERDE	577	8	5907	5025	PONTO DOS VOLANTES	499	21	7976	6695	SAO ROMAO	408	7	5947	5091
MATERLANDIA	236	2	3871	3034	PORTEIRINHA	3.030	66	29568	25480	SAO ROQUE DE MINAS	840	19	6109	5175
MATEUS LEME	6.809	95	28473	24090	PORTO FIRME	795	15	8020	7290	SAO SEBASTIAO DA BELA VISTA	587	15	5112	4177
MATHIAS LOBATO	342	12	2436	1855	POTE	1.087	19	11417	9504	SAO SEBASTIAO DA VARGEM ALEGRE	201	4	2534	2268
MATIAS BARBOSA	2.009	62	11277	9698	POUSO ALEGRE	24.353	465	128161	108384	SAO SEBASTIAO DO ANTA	448	12	4959	4244
MATIAS CARDOSO	321	12	7050	5830	POUSO ALTO	912	28	5742	5038	SAO SEBASTIAO DO MARANHAO	509	3	6874	5733
MATIPO	1.562	41	14396	10377	PRADOS	861	19	8162	5751	SAO SEBASTIAO DO OESTE	490	12	8092	6514
MATO VERDE	1.162	15	10412	8204	PRATA	3.295	109	22665	19538	SAO SEBASTIAO DO PARAISO	7.013	280	57234	48843
MATOZINHOS	3.818	111	30684	26777	PRATAPOLIS	636	25	7041	6447	SAO SEBASTIAO DO RIO PRETO	140	2	1379	1273
MATUTINA	243	7	3495	3304	PRATINHA	301	3	3101	2808	SAO SEBASTIAO DO RIO VERDE	335	4	1842	1721
MEDEIROS	271	1	3023	2744	PRESIDENTE BERNARDES	287	8	4170	3236	SAO THOME DAS LETRAS	333	6	5487	4479
MEDINA	1.221	26	15502	13426	PRESIDENTE JUSCELINO	149	6	3304	3101	SAO TIAGO	971	17	9306	8189
MENDES PIMENTEL	837	8	4524	4246	PRESIDENTE KUBITSCHEK	220	7	2782	2316	SAO TOMAS DE AQUINO	489	24	5864	4897
MERCES	444	21	8340	7637	PRESIDENTE OLEGARIO	1.140	33	14696	11312	SAO VICENTE DE MINAS	404	9	5904	5561
MESQUITA	434	7	4185	3625	PRUDENTE DE MORAIS	607	22	8293	6934	SAPUCAI-MIRIM	604	7	5303	4255
MINAS NOVAS	912	25	17579	15926	QUARTEL GERAL	173	3	2772	2343	SARDOA	494	10	4272	3082
MINDURI	196	9	3080	2409	QUELUZITO	110	5	2099	1764	SARZEDO	2.353	78	26847	23288
MIRABELA	1.070	22	8950	6927	RAPOSOS	1.977	44	12240	10559	SEM-PEIXE	168	6	2472	2286
MIRADOURO	847	14	7462	6913	RAUL SOARES	2.521	59	18855	16809	SENADOR AMARAL	836	11	5066	3842
MIRAI	1.847	18	10043	8956	RECREIO	779	19	7439	6890	SENADOR CORTES	259	4	1788	1687
MIRAVANIA	8	2	3263	2728	REDUTO	439	13	6042	2891	SENADOR FIRMINO	913	9	6325	5975
MOEDA	401	13	4226	2895	RESENDE COSTA	707	23	9182	8283	SENADOR JOSE BENTO	185	6	1512	1471
MOEMA	1.048	13	6267	4520	RESPLENDOR	2.134	56	12105	10457	SENADOR MODESTINO GONCALVES	190	8	3875	3263
MONJOLOS	60	3	1866	1624	RESSAQUINHA	338	11	4483	3755	SENHORA DE OLIVEIRA	295	8	4640	4115
MONSENHOR PAULO	906	10	7005	6039	RIACHINHO	660	11	5460	4608	SENHORA DO PORTO	112	1	2995	2415
MONTALVANIA	1.539	19	11323	8567	RIACHO DOS MACHADOS	598	8	6293	4952	SENHORA DOS REMEDIOS	436	17	8038	7063
MONTE ALEGRE DE MINAS	1.797	43	16075	13088	RIBEIRAO DAS NEVES	19.464	831	217221	176946	SERICITA	724	4	5457	4544
MONTE AZUL	1.726	34	16853	14766	RIBEIRAO VERMELHO	396	11	3157	2721	SERITINGA	125	2	1683	1606
MONTE BELO	1.225	36	11912	10047	RIO ACIMA	985	32	7780	7027	SERRA AZUL DE MINAS	188	0	3418	2560
MONTE CARMELO	5.085	178	38407	35599	RIO CASCA	1.074	46	10558	8585	SERRA DA SAUDADE	60	0	697	650
MONTE FORMOSO	384	7	3446	2675	RIO DO PRADO	421	7	3950	3645	SERRA DO SALITRE	1.396	42	11061	9050
MONTE SANTO DE MINAS	1.575	56	16382	13978	RIO DOCE	289	10	2752	2504	SERRA DOS AIMORES	594	10	5740	4374
MONTE SIAO	2.796	40	18663	16095	RIO ESPERA	362	11	4355	3164	SERRANIA	747	23	5920	5324
MONTES CLAROS	43.731	988	309784	260006	RIO MANSO	508	11	4533	4165	SERRANOPOLIS DE MINAS	226	2	3555	2932
MONTEZUMA	575	5	5208	4253	RIO NOVO	484	28	6661	6323	SERRANOS	68	1	1619	1585
MORADA NOVA DE MINAS	674	12	7329	6866	RIO PARANAIBA	1.872	29	11929	10525	SERRO	1.289	18	16500	11000
MORRO DA GARCA	109	9	1971	1636	RIO PARDO DE MINAS	1.350	8	19854	12040	SETE LAGOAS	23.124	613	182913	148617
MORRO DO PILAR	204	5	2960	2306	RIO PIRACICABA	2.445	28	12732	11654	SETUBINHA	252	3	7279	4878
MUNHOZ	606	15	5022	4204	RIO POMBA	1.057	38	14870	11646	SILVEIRANIA	110	3	2081	2016
MURIAE	11.561	336	84501	73867	RIO PRETO	518	6	4086	3360	SILVIANOPOLIS	316	12	4557	4010
MUTUM	2.339	47	21108	16865	RIO VERMELHO	596	4	9490	7723	SIMAO PEREIRA	289	13	2488	2198
MUZAMBINHO	1.915	36	18484	16083	RITAPOLIS	295	13	4057	3838	SIMONESIA	1.412	44	15264	12986
NACIP RAYDAN	244	7	2126	1608	ROCHEDO DE MINAS	247	4	2014	1938	SOBRALIA	401	20	4146	3483
NANUQUE	4.613	132	28314	22019	RODEIRO	962	19	7200	5344	SOLEDADE DE MINAS	390	10	5207	3288
NAQUE	582	22	4220	3298	ROMARIA	401	9	2937	2684	TABULEIRO	285	13	3657	3278
NATALANDIA	340	8	3056	2640	ROSARIO DA LIMEIRA	269	7	4155	3223	TAIOBEIRAS	3.699	38	24649	16506
NATERCIA	501	8	4200	3809	RUBELITA	195	3	5651	3941	TAPARUBA	339	10	2539	2016
NAZARENO	559	10	7167											