

# BOLETIM EPIDEMIOLÓGICO

COVID-19: Doença causada pelo coronavírus – 19

quarta-feira, 29 de dezembro de 2021



SAÚDE



MINAS GERAIS  
GOVERNO DIFERENTE.  
ESTADO EFICIENTE.



## CENÁRIO EM MINAS GERAIS - COVID-19 CORONAVÍRUS

Total de Casos Confirmados

2.221.303

Casos em Acompanhamento

13.586

Casos Recuperados

2.151.088

Óbitos Confirmados

56.629

Fonte: Painel COVID-19 MG/Sala de Situação/SubVS/SES/MG. Dados parciais, sujeitos a alterações.

**TOTAL DE CASOS CONFIRMADOS:** soma dos casos confirmados que não evoluíram para óbito e dos óbitos confirmados por COVID-19.

**CASOS RECUPERADOS:** casos confirmados de COVID-19 que receberam alta hospitalar e/ou cumpriram isolamento domiciliar de 10 dias E estão há 72h assintomáticos (sem a utilização de medicamentos sintomáticos) E sem intercorrências.

**CASOS EM ACOMPANHAMENTO:** casos confirmados de COVID-19 que não evoluíram para óbito, cuja condição clínica permanece sendo acompanhada ou aguarda atualização pelos municípios.

**ÓBITOS CONFIRMADOS:** óbitos confirmados para COVID-19.



Nº de Casos Confirmados nas Últimas 24h

1.041



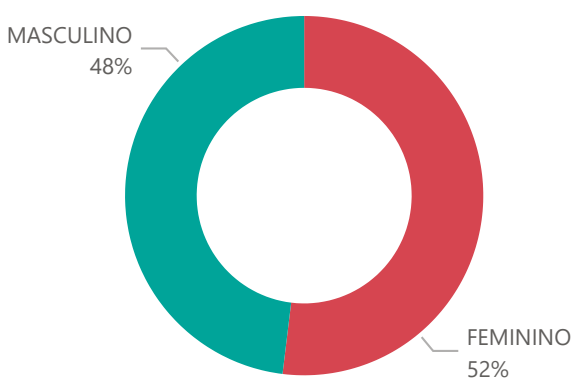
Nº de Óbitos Confirmados nas Últimas 24h\*

6

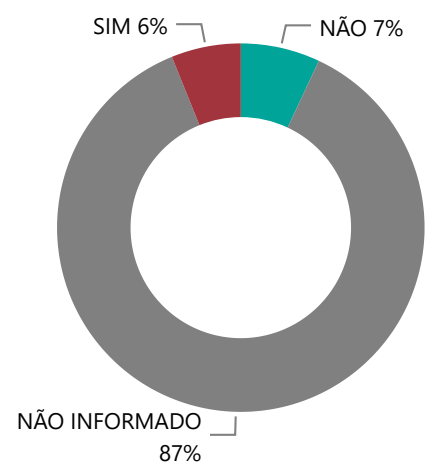
**Observação:** o número de casos e óbitos confirmados nas últimas 24h pode não retratar a ocorrência de novos casos no período, mas o total de casos notificados à SES/MG nas últimas 24h.

# 1 PERFIL EPIDEMIOLÓGICO DOS CASOS CONFIRMADOS DE COVID-19 QUE NÃO EVOLUÍRAM PARA ÓBITO, MG, 2020-2021

## Quantidade de Casos por Sexo

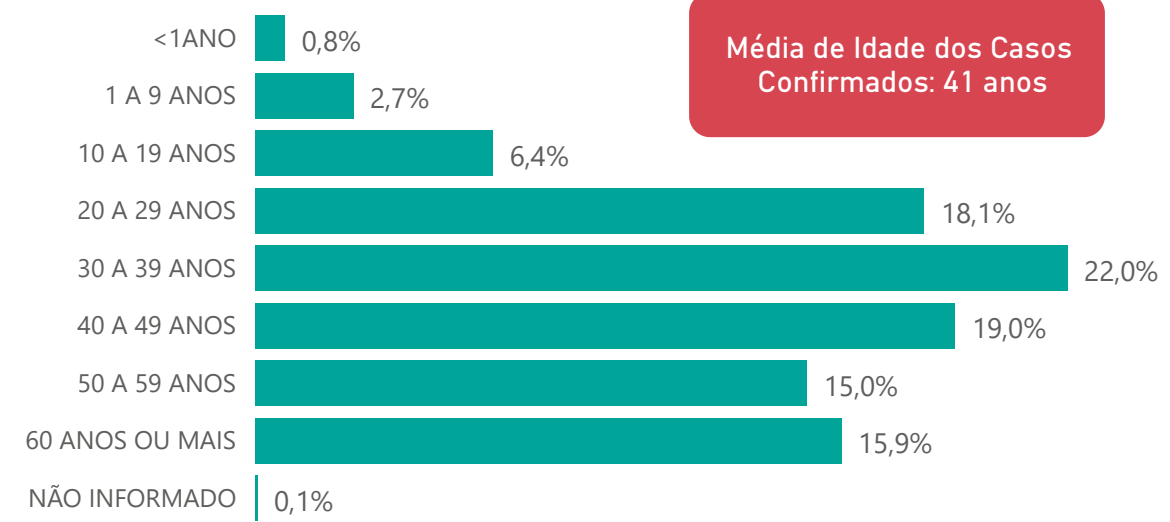


## Apresenta Fator de Risco (Comorbidade\*)

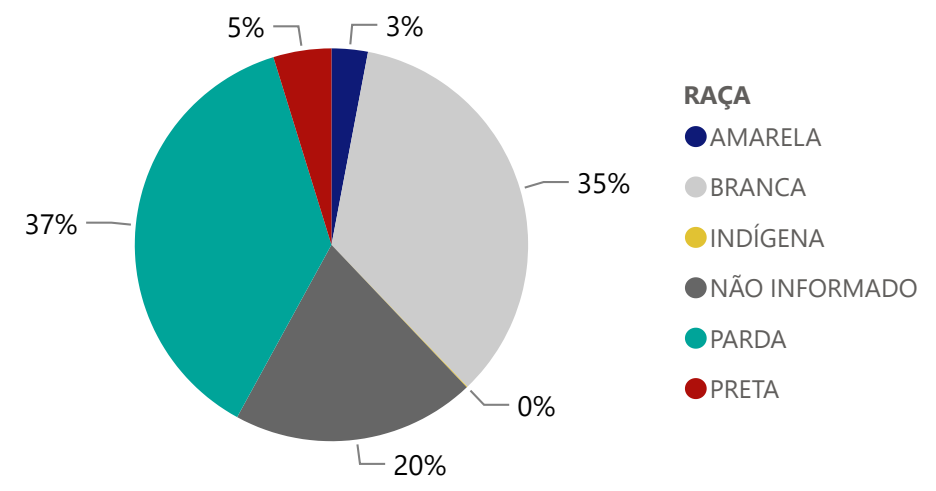


\*Dados parciais, aguardando atualização dos municípios.


## Quantidade de casos por Faixa Etária



## Notificações por Raça



## Municípios Afetados



# 2 DADOS DE HOSPITALIZAÇÃO E ISOLAMENTO DOMICILIAR DOS CASOS CONFIRMADOS DE COVID-19, MG, 2020-2021

## Internados\*



195.529

## Isolamento Domiciliar



2.025.774

\*Casos confirmados de COVID-19 que precisaram de internação hospitalar na rede pública ou privada de Minas Gerais. Dados cumulativos, registrados desde o início da pandemia.

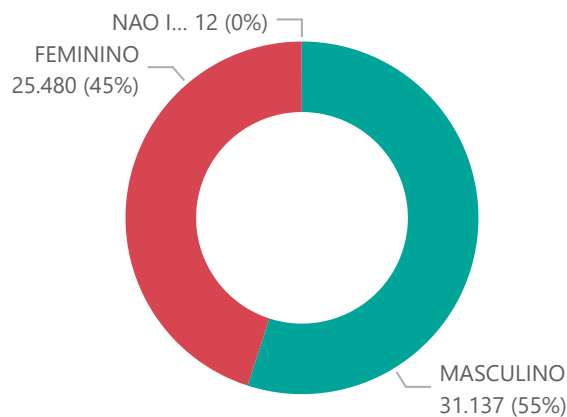
Fonte: Sala de Situação/SubVS/SES-MG; E-SUS VE; SIVEP-Gripe. Dados parciais, sujeitos a alterações.

Fonte: Painel COVID-19 MG/ Sala de Situação/SubVS/SES-MG; E-SUS VE; SIVEP-Gripe. Dados parciais, sujeitos a alterações.

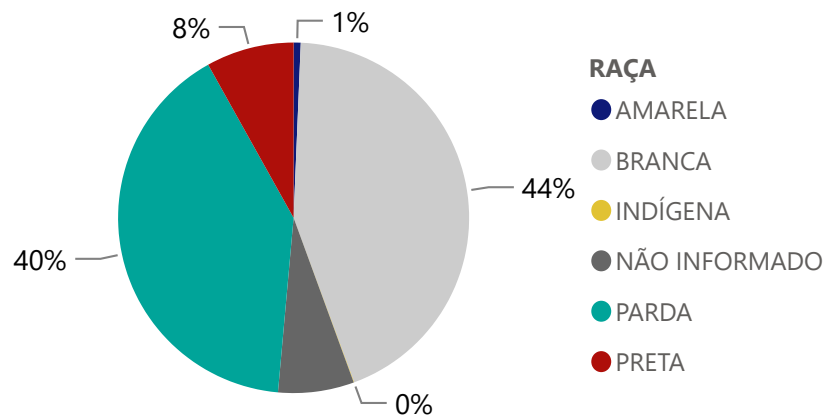


# PERFIL EPIDEMIOLÓGICO DOS ÓBITOS CONFIRMADOS DE COVID-19, MG, 2020-2021

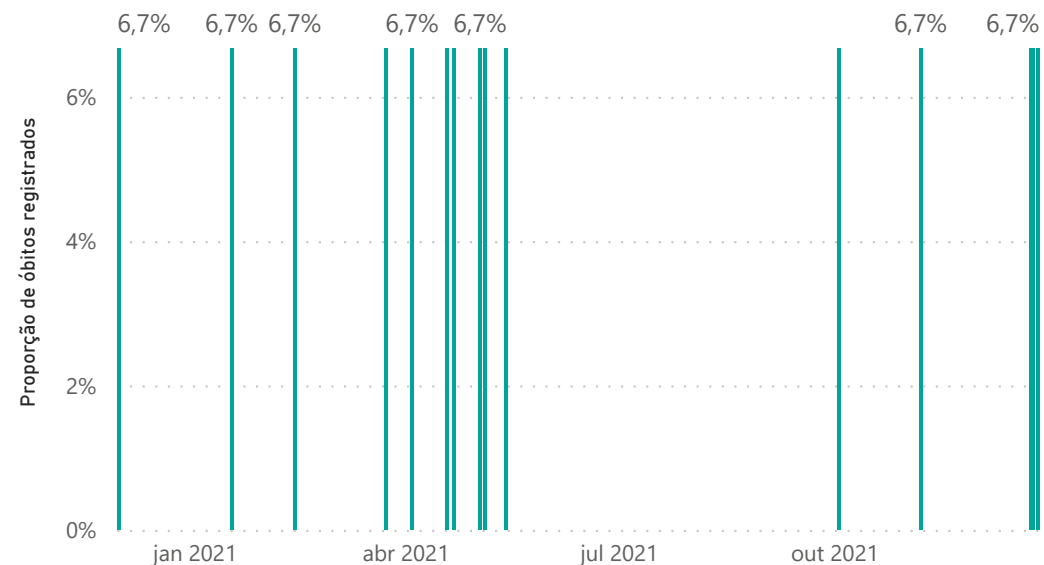
## Quantidade de Óbitos por Sexo



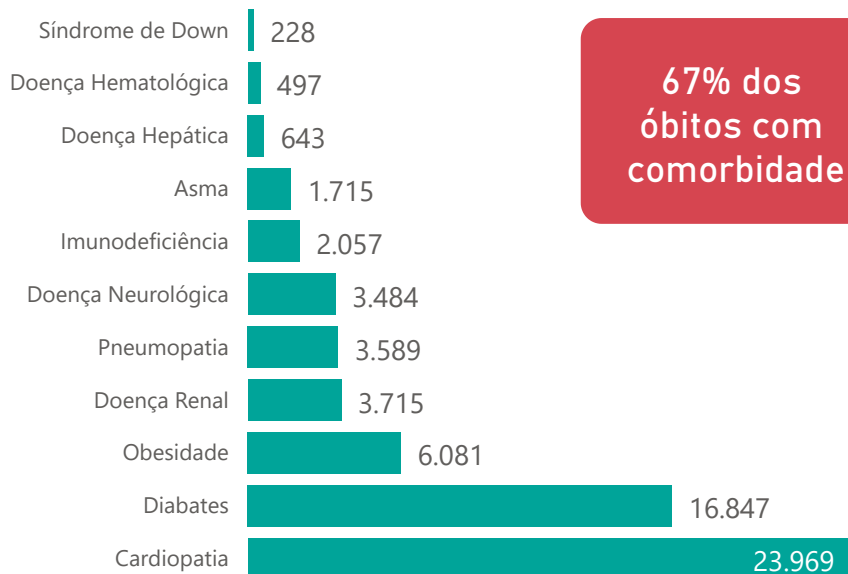
## Notificações por Raça



## Óbitos Registrados nas Últimas 24 Horas, por Data de Ocorrência



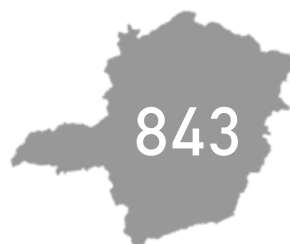
## Comorbidade\*



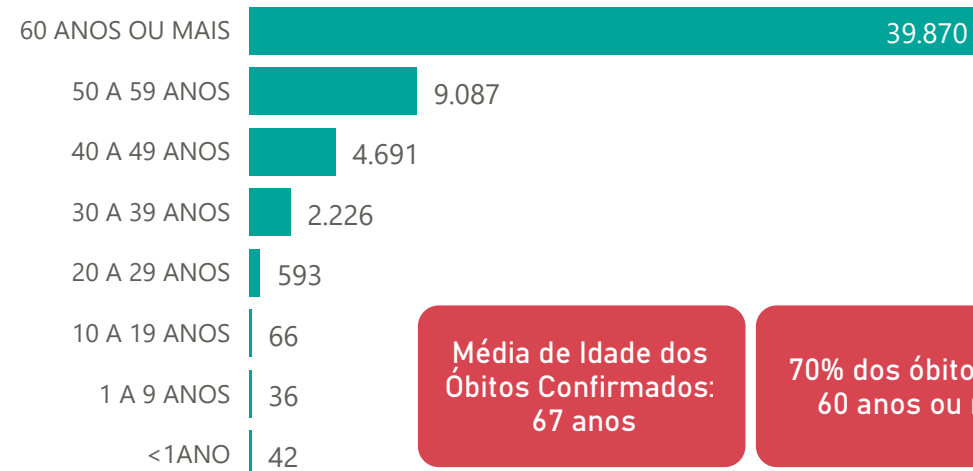
## Letalidade

2,5%

## Nº de Municípios com Óbitos



## Quantidade de Óbitos por Faixa Etária



Média de Idade dos Óbitos Confirmados: 67 anos

70% dos óbitos com 60 anos ou mais

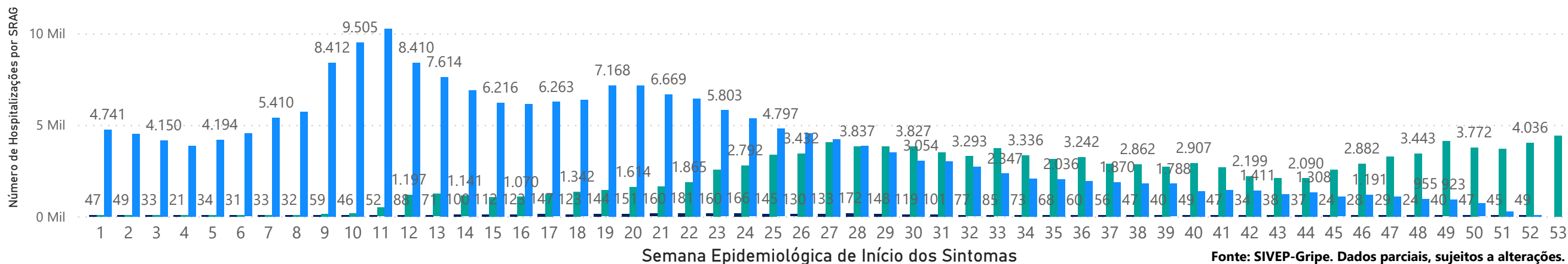
\*Os casos que evoluíram a óbito podem ter mais de uma comorbidade.

4

## HOSPITALIZAÇÕES POR SÍNDROME RESPIRATÓRIA AGUDA GRAVE (SRAG) 2019-2021

### NÚMERO DE HOSPITALIZAÇÕES POR SÍNDROME RESPIRATÓRIA AGUDA GRAVE (SRAG) SEGUNDO SEMANA EPIDEMIOLÓGICA (SE) DE INÍCIO DE SINTOMAS, MG, 2019 - 2021

ANO ● 2019 ● 2020 ● 2021



Fonte: SIVEP-Gripe. Dados parciais, sujeitos a alterações.

## 5 DADOS LABORATORIAIS DE COVID-19, REDE PÚBLICA-MG 2020-2021

Positivos

Negativos

Inconclusivos\*



279.021



663.604



12.293

Resultados Liberados

Em Análise

Total



954.920



1.667



956.587

Fonte: GAL/FUNED. COES MINAS/COVID-19/SESMG. Dados parciais, sujeitos a alterações.

\*Não apresentaram resultado que pode ser concluído como positivo ou negativo.

## 6 DADOS DE VACINAÇÃO

TOTAL DE DOSES APLICADAS EM MG

DOSES RECEBIDAS PELO MS

1ª DOSE

16.609.864



39.720.009

2ª DOSE

14.835.013

DOSES ENVIADAS PARA OS MUNICÍPIOS



38.267.079

DOSE ÚNICA

498.111

DOSE DE REFORÇO

2.699.432

Fonte: Localiza SUS. Dados parciais, sujeitos a alterações pelo Ministério da Saúde.

[https://qsprod.saude.gov.br/extensions/DEMAS\\_C19VAC\\_Distr/EMAS\\_C19VAC\\_Distr.html](https://qsprod.saude.gov.br/extensions/DEMAS_C19VAC_Distr/EMAS_C19VAC_Distr.html)

**DISTRIBUIÇÃO DE CASOS E ÓBITOS CONFIRMADOS DA COVID-19 SEGUNDO LOCAL DE RESIDÊNCIA, MINAS GERAIS, 2020-2021**

Local de Residência	Casos*	Óbitos	Doses 1 Aplicadas	Doses 2 Aplicadas	Local de Residência	Casos*	Óbitos	Doses 1 Aplicadas	Doses 2 Aplicadas	Local de Residência	Casos*	Óbitos	Doses 1 Aplicadas	Doses 2 Aplicadas
ABADIA DOS DOURADOS	581	20	6007	5468	CARAI	1.007	17	15181	13229	FELISBURGO	649	17	5370	4600
ABAETE	1.635	44	23592	21183	CARANAIBA	133	4	2709	2699	FELIXLANDIA	1.203	29	11352	10884
ABRE CAMPO	1.275	17	10619	8987	CARANDAI	2.209	56	19404	18413	FERNANDES TOURINHO	111	13	2434	2085
ACAIACA	231	12	3612	3130	CARANGOLA	4.259	127	26016	23415	FERROS	483	12	8450	7371
ACUCENA	772	38	6905	6599	CARATINGA	9.903	291	62274	53674	FERVEDOURO	1.283	18	8763	7428
AGUA BOA	615	12	9560	9632	CARBONITA	689	6	8171	6994	FLORESTAL	275	13	5628	5165
AGUA COMPRIDA	192	8	1819	1666	CAREACU	656	14	5453	4922	FORMIGA	11.272	270	57048	53216
AGUANIL	694	8	3850	3617	CARLOS CHAGAS	2.386	37	15614	14520	FORMOSO	254	10	5835	5238
AGUAS FORMOSAS	1.069	34	14443	13320	CARMESIA	247	1	2268	1999	FORTALEZA DE MINAS	326	8	2808	2765
AGUAS VERMELHAS	458	11	8906	8394	CARMO DA CACHOEIRA	712	18	9349	8364	FORTUNA DE MINAS	124	2	2767	2430
AIMORES	2.131	80	17964	14936	CARMO DA MATA	938	10	9693	8880	FRANCISCO BADARO	162	6	6157	5723
AIUROUCA	349	10	5201	4719	CARMO DE MINAS	993	28	10230	9293	FRANCISCO DUMONT	184	6	3609	3077
ALAGOA	439	8	2243	2593	CARMO DO CAJURU	1.501	56	18519	16457	FRANCISCO SA	1.002	48	16888	15225
ALBERTINA	258	11	2492	2164	CARMO DO PARANAIBA	3.272	122	25912	23448	FRANCISCOPOLIS	312	3	4069	3771
ALEM PARAIBA	3.644	163	25660	20601	CARMO DO RIO CLARO	1.583	64	15885	15110	FREI GASPAR	604	14	4435	3700
ALFENAS	11.217	215	67173	54437	CARMOPOLIS DE MINAS	2.335	54	14655	13199	FREI INOCENCIO	803	29	6447	4977
ALFREDO VASCONCELOS	627	16	5187	4930	CARNEIRINHO	1.346	46	7659	7423	FREI LAGONEGRO	172	5	2993	2950
ALMENARA	4.516	53	27542	23107	CARRANCAS	433	10	3668	3431	FRONTEIRA	2.231	66	11323	9610
ALPERCATA	527	21	6039	4453	CARVALHOPOLIS	306	7	2891	2634	FRONTEIRA DOS VALES	353	10	3622	3261
ALPINOPOLIS	1.868	47	15394	14239	CARVALHOS	251	2	3718	3552	FRUTA DE LEITE	184	3	3713	3001
ALTEROSA	817	38	10983	10357	CASA GRANDE	124	4	1984	1903	FRUTAL	9.138	286	45917	41603
ALTO CAPARAO	430	9	4476	3854	CASCALHO RICO	227	4	2399	2334	FUNILANDIA	348	10	3685	3478
ALTO JEQUITIBA	994	12	6968	6432	CASSIA	1.703	58	13918	12915	GALILEIA	551	24	4614	3577
ALTO RIO DOCE	558	29	9965	9233	CATAGUASES	8.188	268	54344	49245	GAMELEIRAS	311	5	3717	3287
ALVARENGA	535	6	3652	3157	CATAS ALTAS	598	13	4422	4258	GLAUCILANDIA	181	7	2562	2293
ALVINOPOLIS	842	23	12378	12296	CATAS ALTAS DA NORUEGA	127	4	3243	2762	GOIABEIRA	267	8	2408	2054
ALVORADA DE MINAS	293	3	3303	2968	CATUJI	564	8	5298	4520	GOIANA	327	6	3521	3182
AMPARO DO SERRA	164	8	4045	3639	CATUTI	255	4	3861	3505	GONCALVES	352	8	3703	3534
ANDRADAS	4.049	125	32179	29109	CAXAMBU	2.015	57	17433	14907	GONZAGA	390	16	4166	3555
ANDRELANDIA	190	16	9773	9110	CEDRO DO ABAETE	38	0	1125	1044	GOUVEIA	689	35	9477	8467
ANGELANDIA	271	4	5876	4314	CENTRAL DE MINAS	696	36	4763	4704	GOVERNADOR VALADARES	32.680	1.337	204995	170183
ANTONIO CARLOS	853	17	9098	8646	CENTRALINA	1.266	53	7405	6335	GRAO MOGOL	767	12	10900	8500
ANTONIO DIAS	580	27	7322	6830	CHACARA	260	10	3284	2746	GRUPIARA	100	4	1238	1155
ANTONIO PRADO DE MINAS	161	5	1540	1488	CHALE	747	12	4625	3203	GUANHAES	3.460	50	26027	25153
ARACAI	103	1	2083	1868	CHAPADA DO NORTE	232	3	8035	7436	GUAPE	1.233	43	11144	10385
ARACITABA	83	11	1739	1735	CHAPADA GAUCHA	1.528	18	9306	8142	GUARACIABA	569	32	8093	7671
ARACUAI	2.176	54	26426	24966	CHIADOR	336	8	2276	2023	GUARACIAMA	213	6	3861	3469
ARAGUARI	19.704	473	86242	83591	CHIPOTANEA	520	23	4921	4696	GUARANESIA	2.127	36	15932	13919
ARANTINA	244	6	2745	2020	CLARAVAL	527	4	3601	3624	GUARANI	930	7	6311	5018
ARAPONGA	683	12	6980	5984	CLARO DOS POCOES	537	11	6041	5660	GUARARA	567	18	3134	2989
ARAPORA	2.033	41	6028	5370	CLAUDIO	4.216	67	24383	21788	GUARDA-MOR	699	13	6014	5722
ARAPUA	286	3	2565	2525	COIMBRA	585	12	6108	5649	GUAXUPE	6.517	159	39999	37282
ARAUJOS	933	14	7154	6471	COLUMA	534	9	6903	6402	GUIDOVAL	787	20	6045	5322
ARAXA	15.370	246	87087	77558	COMENDADOR GOMES	412	5	2550	2384	GUIMARANIA	1.024	17	6240	6145
ARCEBURGO	1.255	34	7042	6765	COMERCINHO	446	6	5631	5070	GUIRCEMA	895	33	6805	6457
ARCOS	6.224	140	34285	32545	CONCEICAO DA APARECIDA	797	10	8577	6868	GURINHATA	529	5	4984	3882
AREADO	1.232	33	10893	10155	CONCEICAO DA BARRA DE MINAS	273	6	3125	2706	HELIODORA	708	16	5070	4528
ARGIRITA	287	9	2520	2300	CONCEICAO DAS ALAGOAS	4.726	142	19108	18135	IAPU	1.284	37	7612	7406
ARICANDUVA	162	0	4053	3740	CONCEICAO DAS PEDRAS	188	4	2411	2248	IBERTIOGA	253	13	4265	4105
ARINOS	1.391	31	12769	10612	CONCEICAO DE IPANEMA	398	4	3501	2885	IBIA	2.635	57	18247	16624
ASTOLFO DUTRA	1.462	28	10429	9181	CONCEICAO DO MATO DENTRO	3.234	38	19519	18487	IBIAI	309	11	5378	4816
ATALAIA	1.270	10	10543	8312	CONCEICAO DO PARA	355	11	5262	4731	IBIRACATU	218	2	4344	3802
AUGUSTO DE LIMA	305	11	3815	3596	CONCEICAO DO RIO VERDE	1.256	26	9392	6365	IBIRACI	1.152	25	9152	8536
BAEPENDI	1.734	33	14288	13916	CONCEICAO DOS OUROS	1.068	36	8912	8702	IBIRITE	9.475	410	132382	115467
BALDIM	668	22	6605	5646	CONEGO MARINHO	137	2	5041	4153	IBITURUA DE MINAS	589	5	3035	2900
BAMBUI	2.150	33	18932	16534	CONFINS	533	17	11474	6442	IBITURUNA	331	1	2545	2443
BANDEIRA	473	10	3785	3303	CONGONHAL	1.351	29	10034	8045	ICARAI DE MINAS	367	3	7035	6621
BANDEIRA DO SUL	685	15	5047	4705	CONGONHAS	8.476	110	47972	43520	IGARAPE	3.242	103	33821	29712
BARAO DE COCAIS	4.981	79	25572	24447	CONGONHAS DO NORTE	92	4	3896	3439	IGARATINGA	1.062	15	8338	7973
BARAO DE MONTE ALTO	342	13	4317	4070	CONQUISTA	868	16	5666	5194	IGUATAMA	676	11	6066	5221
BARBACENA	9.472	312	108464	101339	CONSELHEIRO LAFAIETE	15.784	288	100697	92582	IJACI	471	14	5304	5040
BARRA LONGA	436	13	4958	4846	CONSELHEIRO PENA	2.307	54	15687	12600	ILICINEA	773	29	10349	9771
BARROSO	2.102	59	16818	15620	CONSOLACAO	92	4	1523	1312	IMBE DE MINAS	367	10	4800	3742
BELA VISTA DE MINAS	1.007	25	7876	6849	CONTAGEM	47.436	1.940	488586	435337	INCONFIDENTES	552	12	5993	5874
BELMIRO BRAGA	241	4	2749	2622	COQUEIRAL	755	24	7512	7391	INDAIBIRA	451	1	5239	4173
BELO HORIZONTE	287.757	7.055	2141171	1925522	CORACAO DE JESUS	800	22	19411	14861	INDIANOPOLIS	746	7	4970	4987
BELO ORIENTE	2.749	74	18392	15374	CORDISBURGO	397	17	6297	5857	INGAI	166	7	2334	2280
BELO VALE	1.051	12	7347	6426	CORDISLANDIA	282	3	2505	2356	INHAPIM	2.127	68	18247	16604
BERILO	152	1	9400	8606	CORINTO	1.542	53	18508	16611	INHAUMA	732	22	4949	4728
BERIZAL	257	1	3737	3360	COROACI	548	17	6848	6348	INIMUTABA	567	17	5711	5213
BERTOPOLIS	492	5	3536	2746	COROMANDEL	2.204	91	23028	20995	IPABA	1.847	54	12214	11103
BETIM	31.304	1.378	334313	309293	CORONEL FABRICIANO	14.385	355	73266	70230	IPANEMA	2.798	70	15354	13060
BIAS FORTES	115	4	3065	2755	CORONEL MURTA	385	8	6580	6201	IPATINGA	32.621	927	189558	164389
BICAS	1.553	48	11240	11108	CORONEL PACHECO	209	10	2499	2283	IPIACU	545	6	3226	2978
BIQUINHAS	173	4	2167	2080	CORONEL XAVIER CHAVES	329	4	2921	2833	IPIJUNA	1.394	43	7136	7292
BOA ESPERANCA	4.927	145	32031	31329	CORREGO DANTA	185	7	2461	2373	IRAI DE MINAS	891	15	5281	5121
BOCAINA DE MINAS	195	7	3940	3882	CORREGO DO BOM JESUS	475	8	3216	3014	ITABIRA	23.287	384	90289	70384
BOCAIUVA	2.929	70	37494	33326	CORREGO FUNDO	821	8	5491	4911	ITABIRINHA	1.135	43	7626	7182
BOM DESPACHO	6.046	114	40612	36976	CORREGO NOVO	329	13	2183	1732	ITABIRITO	14.045	163	46090	41509
BOM JARDIM DE MINAS	577	5	5861	5894	COUTO DE MAGALHAES DE MINAS	155	7	3723	3130	ITACAMBIRA	198	3	3241	2917
BOM JESUS DA PENHA	726	20	3723	3637	CRISOLITA	261	3	4089	3507	ITACARAMBI	788	18	11574	9704
BOM JESUS DO AMPARO	302	8	4808	4279	CRISTAIS	1.554	30	9870	9303	ITAGUARA	2.259	32	11645	9878
BOM JESUS DO GALHO	775	36	10922	9183	CRISTALIA	427	3	3844	3304	ITAPE	379	6	8348	5889
BOM REPOUSO	1.236	28	9766	8574	CRISTIANO OTONI	464	18	4152	3715	ITAJUBA	10.022	423	77384	71114
BOM SUCESSO	1.263	28	14224	13655	CRISTINA	600	9	8076	7777	ITAMARANDIBA	2.333	28	24786	19061
BONFIM	506	18	6796	6425	CRUCLANDIA	534	8	4810	4312	ITAMARATI DE MINAS	626	6	3562	3506
BONFINOPOLIS DE MINAS	620	14	4073	3784	CRUZEIRO DA FORTALEZA	387	7	3611	3342	ITAMBACURI	892	28	16529	13491
BONITO DE MINAS	130	1	7085	6742	CRUZILIA	1.488	42	12775	12304	ITAMBE DO MATO DENTRO	105	5	1830	1709
BORDA DA MATA	2.038	57	14628	13531	CUPARAQUE	572	8	3347	2917	ITAMOGI	1.292	45	8812	8556

**DISTRIBUIÇÃO DE CASOS E ÓBITOS CONFIRMADOS DA COVID-19 SEGUNDO LOCAL DE RESIDÊNCIA, MINAS GERAIS, 2020-2021**

Local de Residência	Casos*	Óbitos	Doses 1 Aplicadas	Doses 2 Aplicadas	Local de Residência	Casos*	Óbitos	Doses 1 Aplicadas	Doses 2 Aplicadas	Local de Residência	Casos*	Óbitos	Doses 1 Aplicadas	Doses 2 Aplicadas
LAGOA DOURADA	1.106	13	10242	9685	PEDRA BONITA	416	8	5092	3336	SAO FRANCISCO	1.933	72	42920	31174
LAGOA FORMOSA	2.140	65	16189	15023	PEDRA DO ANTA	165	3	2991	2974	SAO FRANCISCO DE PAULA	491	13	5515	5033
LAGOA GRANDE	888	32	6903	5477	PEDRA DO INDAIA	323	7	3379	3154	SAO FRANCISCO DE SALES	865	31	4587	3998
LAGOA SANTA	6.098	136	46839	42517	PEDRA DOURADA	212	2	2250	1851	SAO FRANCISCO DO GLORIA	443	8	2585	3765
LAJINHA	2.658	47	14400	11000	PEDRALVA	514	14	9035	8747	SAO GERALDO	1.028	28	7993	7727
LAMBARI	2.182	41	16512	15347	PEDRAS DE MARIA DA CRUZ	181	13	6643	5934	SAO GERALDO DA PIEDADE	262	13	3074	2651
LAMIM	156	3	3131	3088	PEDRINOPOLIS	513	10	3004	2684	SAO GERALDO DO BAIXIO	233	7	2533	2352
LARANJAL	771	28	5278	5038	PEDRO LEOPOLDO	5.660	202	46560	44531	SAO GONCALO DO ABAETE	473	13	5712	4637
LASSANCE	484	6	5494	4540	PEDRO TEIXEIRA	25	0	1689	1681	SAO GONCALO DO PARA	555	24	9124	7936
LAVRAS	9.527	173	84646	79863	PEQUERI	269	8	2795	2520	SAO GONCALO DO RIO ABAIXO	1.584	27	12813	10748
LEANDRO FERREIRA	317	7	2774	2465	PEQUI	348	10	3584	2734	SAO GONCALO DO RIO PRETO	238	5	2768	2676
LEME DO PRADO	176	3	3385	3055	PERDIGAO	1.285	16	8842	7122	SAO GONCALO DO SAPUCAI	2.728	62	19493	16152
LEOPOLDINA	6.114	167	40739	36444	PERDIZES	1.833	27	13344	11167	SAO GOTARDO	4.525	94	33471	27038
LIBERDADE	258	9	4273	4144	PERDOES	2.270	37	16879	16346	SAO JOAO BATISTA DO GLORIA	1.108	32	6074	5870
LIMA DUARTE	888	49	14361	13926	PERIQUITO	611	25	5183	4333	SAO JOAO DEL REI	296	5	3722	3308
LIMEIRA DO OESTE	1.293	36	7017	6281	PESCADOR	510	6	2946	2461	SAO JOAO DA MATA	305	11	2466	2226
LONTRA	715	10	6591	6369	PIAU	165	14	2280	2180	SAO JOAO DA PONTE	538	24	19079	17506
LUISBURGO	459	17	5489	5154	PIEDADE DE CARATINGA	760	26	6366	5786	SAO JOAO DAS MISSOES	507	7	9797	7846
LUISLANDIA	240	2	4556	3472	PIEDADE DE PONTE NOVA	212	9	3133	3069	SAO JOAO DE LAGOA	10.069	228	77190	70096
LUMINARIAS	357	12	3788	3635	PIEDADE DO RIO GRANDE	392	10	4018	3878	SAO JOAO DO MANHUACU	913	30	8029	6304
LUZ	2.177	37	14682	13095	PIEDADE DOS GERAIS	78	5	4237	4251	SAO JOAO DO MANTENINHA	840	12	4449	3720
MACHACALIS	709	13	5200	4702	PIMENTA	931	21	7443	6739	SAO JOAO DO ORIENTE	890	26	6029	4941
MACHADO	4.623	98	31282	28299	PINGO-D'AGUA	420	13	3641	3068	SAO JOAO DO PACUI	54	3	3105	2812
MADRE DE DEUS DE MINAS	703	13	6217	3861	PINTOPOLIS	205	4	5528	4011	SAO JOAO DO PARAISO	1.810	21	16253	13345
MALACACHETA	1.458	28	13554	11280	PIRACEMA	102	15	5503	5292	SAO JOAO EVANGELISTA	1.084	19	12223	11612
MAMONAS	482	6	4612	4607	PIRAJUBA	712	27	5403	4901	SAO JOAO NEPOMUCENO	2.772	47	21060	19177
MANGA	1.552	18	14377	11664	PIRANGA	599	36	13171	12479	SAO JOAQUIM DE BICAS	1.794	111	22349	19582
MANHUACU	7.435	230	70785	66014	PIRANGUCU	500	15	4671	4657	SAO JOSE DA BARRA	728	18	6265	4917
MANHUMIRIM	2.225	48	16129	14540	PIRANGUINHO	966	48	6441	5885	SAO JOSE DA LAPA	2.609	45	18951	16752
MANTENA	3.306	78	18716	14698	PIRAPETINGA	2.558	34	8496	7755	SAO JOSE DA SAFIRA	426	13	2708	2490
MAR DE ESPANHA	1.491	45	10553	10179	PIRAPORA	6.697	102	42483	38625	SAO JOSE DA VARGINHA	247	1	3623	2745
MARAVILHAS	690	7	5604	4749	PIRAUBA	1.637	25	9398	8338	SAO JOSE DO ALEGRE	239	7	3183	3117
MARIA DA FE	1.361	46	11326	10654	PITANGUI	2.467	102	20374	18452	SAO JOSE DO DIVINO	367	3	2649	2269
MARIANA	10.841	105	50426	44939	PIUMHI	5.708	119	29132	25548	SAO JOSE DO GOIABAL	405	15	4365	3957
MARILAC	304	10	3166	2859	PLANURA	1.866	49	8649	7732	SAO JOSE DO JACURI	343	3	4944	4557
MARIO CAMPOS	1.338	53	12237	10610	POCO FUNDO	1.702	12	14348	13236	SAO JOSE DO MANTIMENTO	251	3	2285	2065
MARIPA DE MINAS	349	12	2785	2841	POCOS DE CALDAS	14.078	510	135950	125876	SAO LOURENCO	6.156	157	37243	34308
MARLIERIA	382	17	3354	3208	POCRANE	797	10	7309	6910	SAO MIGUEL DO ANTA	534	13	5298	5205
MARMELOPOLIS	195	7	2573	2225	POMPEU	3.564	53	24664	22316	SAO PEDRO DA UNIAO	339	9	4057	3795
MARTINHO CAMPOS	1.377	37	11440	9626	PONTE NOVA	6.580	208	48027	45911	SAO PEDRO DO SUACUI	346	11	4109	3840
MARTINS SOARES	463	13	6146	5549	PONTO CHIQUE	332	13	3896	2355	SAO PEDRO DOS FERROS	433	15	6451	5431
MATA VERDE	579	8	5955	5128	PONTO DOS VOLANTES	499	21	8037	7075	SAO ROMAO	409	7	5974	5240
MATERLANDIA	236	2	3871	3034	PORTEIRINHA	3.039	66	29636	26722	SAO ROQUE DE MINAS	840	19	6202	5546
MATEUS LEME	6.810	95	28616	26039	PORTO FIRME	795	15	8037	7499	SAO SEBASTIAO DA BELA VISTA	587	15	5112	4268
MATHIAS LOBATO	345	11	2444	1978	POTE	1.087	19	11453	9876	SAO SEBASTIAO DA VARGEM ALEGRE	201	4	2539	2355
MATIAS BARBOSA	2.011	62	11307	10026	POUSO ALEGRE	24.381	466	128899	116387	SAO SEBASTIAO DO ANTA	447	13	5000	4354
MATIAS CARDOSO	326	12	7129	6150	POUSO ALTO	915	28	5756	5542	SAO SEBASTIAO DO MARANHAO	509	3	6874	5733
MATIPO	1.562	41	14575	10773	PRADOS	862	19	8204	6720	SAO SEBASTIAO DO OESTE	490	12	8133	6840
MATO VERDE	1.167	15	10370	9362	PRATA	3.302	109	22790	20282	SAO SEBASTIAO DO PARAISO	7.045	281	57389	50453
MATOZINHOS	3.836	112	30684	26777	PRATAPOLIS	637	25	7068	6638	SAO SEBASTIAO DO RIO PRETO	140	2	1379	1311
MATUTINA	243	7	3518	3357	PRATINHA	301	3	3136	3022	SAO SEBASTIAO DO RIO VERDE	335	4	1846	1754
MEDEIROS	271	1	3023	2744	PRESIDENTE BERNARDES	287	8	4341	3791	SAO THOME DAS LETRAS	343	6	5512	4785
MEDINA	1.222	26	15642	14578	PRESIDENTE JUSCELINO	149	6	3311	3249	SAO TIAGO	998	17	9313	8996
MENDES PIMENTEL	837	9	4536	4312	PRESIDENTE KUBITSCHKE	220	7	2789	2414	SAO TOMAS DE AQUINO	495	24	5864	4897
MERCES	444	21	8365	7852	PRESIDENTE OLEGARIO	1.141	33	14746	12108	SAO VICENTE DE MINAS	404	9	5918	5731
MESQUITA	434	7	4191	3754	PRUDENTE DE MORAIS	607	22	8311	7331	SAPUCAI-MIRIM	607	7	5354	4395
MINAS NOVAS	912	25	17776	16798	QUARTEL GERAL	173	3	2786	2655	SARDOA	494	10	4279	3145
MINDURI	196	9	3081	2691	QUELUZITO	110	5	2074	1849	SARZEDO	2.355	78	26988	24464
MIRABELA	1.074	22	9016	7620	RAPOSOS	1.977	44	12269	10921	SEM-PEIXE	168	6	2473	2292
MIRADOURO	847	14	7478	7014	RAUL SOARES	2.522	59	18882	18085	SENADOR AMARAL	836	11	5120	4127
MIRAI	1.847	18	10047	8986	RECREIO	779	19	7448	6997	SENADOR CORTES	259	4	1805	1809
MIRAVANIA	8	2	3267	2920	REDUTO	439	13	6042	2891	SENADOR FIRMINO	914	9	6356	6446
MOEDA	401	13	4538	3430	RESENDE COSTA	710	23	9196	8845	SENADOR JOSE BENTO	185	6	1514	1489
MOEMA	1.047	14	6313	4852	RESPLENDOR	2.137	58	12152	10870	SENADOR MODESTINO GONCALVES	191	8	3875	3265
MONJOLOS	60	3	1868	1736	RESSAQUINHA	328	11	4536	4012	SENHORA DE OLIVEIRA	296	8	4647	4508
MONSENHOR PAULO	908	10	7023	6455	RIACHINHO	661	10	5470	4779	SENHORA DO PORTO	113	1	3004	2545
MONTALVANIA	1.549	19	11426	9639	RIACHO DOS MACHADOS	599	8	6335	5233	SENHORA DOS REMEDIOS	437	17	8052	7434
MONTE ALEGRE DE MINAS	1.800	43	16131	13542	RIBEIRAO DAS NEVES	19.464	831	217811	180152	SERICITA	724	4	5525	4735
MONTE AZUL	1.730	35	16875	15487	RIBEIRAO VERMELHO	396	11	3176	2884	SERITINGA	125	2	1688	1677
MONTE BELO	1.228	36	11942	10316	RIO ACIMA	985	32	7798	7320	SERRA AZUL DE MINAS	189	0	3429	2767
MONTE CARMELO	5.105	178	38528	37068	RIO CASCA	1.076	46	10805	8583	SERRA DA SAUDADE	60	0	700	657
MONTE FORMOSO	384	7	3446	2675	RIO DO PRADO	425	7	3963	3704	SERRA DO SALITRE	1.396	42	11137	9652
MONTE SANTO DE MINAS	1.579	56	16443	14658	RIO DOCE	289	10	2755	2615	SERRA DOS AIMORES	600	10	5754	4807
MONTE SIAO	2.796	40	18685	16297	RIO ESPERA	362	11	4355	3467	SERRANIA	760	23	6196	5709
MONTES CLAROS	43.981	988	313458	279888	RIO MANSO	509	12	4539	4257	SERRANOPOLIS DE MINAS	226	2	3562	3245
MONTEZUMA	576	5	5255	4540	RIO NOVO	484	28	6674	6447	SERRANOS	68	1	1619	1595
MORADA NOVA DE MINAS	678	12	7391	7005	RIO PARANAIBA	1.874	29	11994	11148	SERRO	1.307	18	16600	14000
MORRO DA GARCA	109	9	2074	1671	RIO PARDO DE MINAS	1.356	8	20798	16128	SETE LAGOAS	23.160	613	183486	163202
MORRO DO PILAR	204	5	2974	2373	RIO PIRACICABA	2.478	28	12842	11893	SEBUBINHA	253	3	7327	6064
MUNHOZ	609	15	5072	4418	RIO POMBA	1.056	39	14891	12966	SILVEIRANIA	110	3	2108	2056
MURIAE	11.562	336	84538	75199	RIO PRETO	518	6	4096	3421	SILVIANOPOLIS	316	12	4562	4110
MUTUM	2.341	47	21108	16865	RIO VERMELHO	602	4	9498	8429	SIMAO PEREIRA	289	13	2488	2308
MUZAMBINHO	1.927	36	18500	16168	RITAPOLIS	299	13	4070	3921	SIMONESIA	1.431	44	15462	14910
NACIP RAYDAN	244	7	2126	1833	ROCHEDO DE MINAS	247	4	2016	1990	SOBRALIA	402	20	4122	3519
NANUQUE	4.634	132	28873	22091	RODEIRO	964	19	7091	5464	SOLEDADE DE MINAS	390	10	5244	3513
NAQUE	581	23	4272	3580	ROMARIA	410	9	2942	2809	TABULEIRO	285	13	3668	3367
NATALANDIA	341	8	3056	2681	ROSARIO DA Limeira	269	7	4162	3489	TAIOBEIRAS	3.708	40	24805	18432
NATERCIA	501	8	4209	4055	RUBELITA	195	3	5663	4291	TAPARUBA	339	10	2539	2016
NAZARENO	559	10	7											