

BOLETIM EPIDEMIOLÓGICO

COVID-19: Doença causada pelo coronavírus – 19

segunda-feira, 13 de dezembro de 2021



SAÚDE



MINAS GERAIS
GOVERNO DIFERENTE.
ESTADO EFICIENTE.



CENÁRIO EM MINAS GERAIS - COVID-19 CORONAVÍRUS

Total de Casos Confirmados

2.215.192

Casos em Acompanhamento

13.836

Casos Recuperados

2.144.877

Óbitos Confirmados

56.479

Fonte: Painel COVID-19 MG/Sala de Situação/SubVS/SES/MG. Dados parciais, sujeitos a alterações.

TOTAL DE CASOS CONFIRMADOS: soma dos casos confirmados que não evoluíram para óbito e dos óbitos confirmados por COVID-19.

CASOS RECUPERADOS: casos confirmados de COVID-19 que receberam alta hospitalar e/ou cumpriram isolamento domiciliar de 10 dias E estão há 72h assintomáticos (sem a utilização de medicamentos sintomáticos) E sem intercorrências.

CASOS EM ACOMPANHAMENTO: casos confirmados de COVID-19 que não evoluíram para óbito, cuja condição clínica permanece sendo acompanhada ou aguarda atualização pelos municípios.

ÓBITOS CONFIRMADOS: óbitos confirmados para COVID-19.



Nº de Casos Confirmados nas Últimas 24h

116



Nº de Óbitos Confirmados nas Últimas 24h*

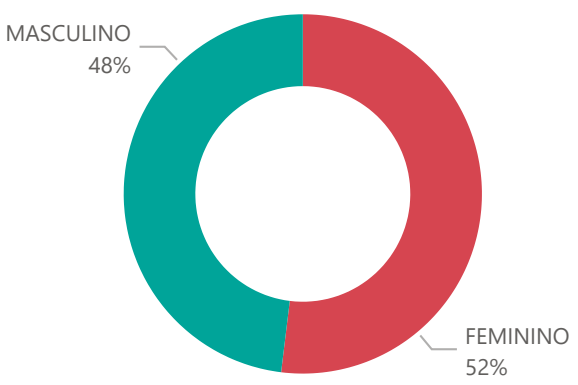
0

Observação: o número de casos e óbitos confirmados nas últimas 24h pode não retratar a ocorrência de novos casos no período, mas o total de casos notificados à SES/MG nas últimas 24h.

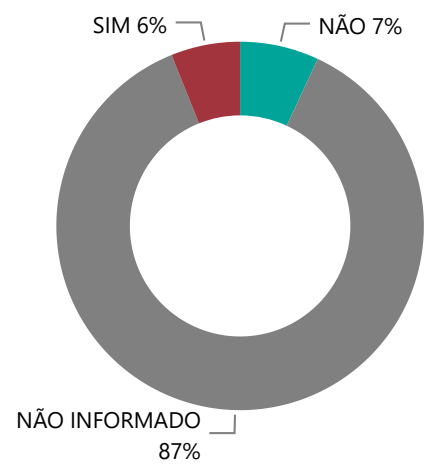
Obs.: Óbitos em 24h estão zerados em decorrência de uma instabilidade no sistema SIVEP-Gripe, que impossibilitou a retirada dos dados.

1 PERFIL EPIDEMIOLÓGICO DOS CASOS CONFIRMADOS DE COVID-19 QUE NÃO EVOLUÍRAM PARA ÓBITO, MG, 2020-2021

Quantidade de Casos por Sexo

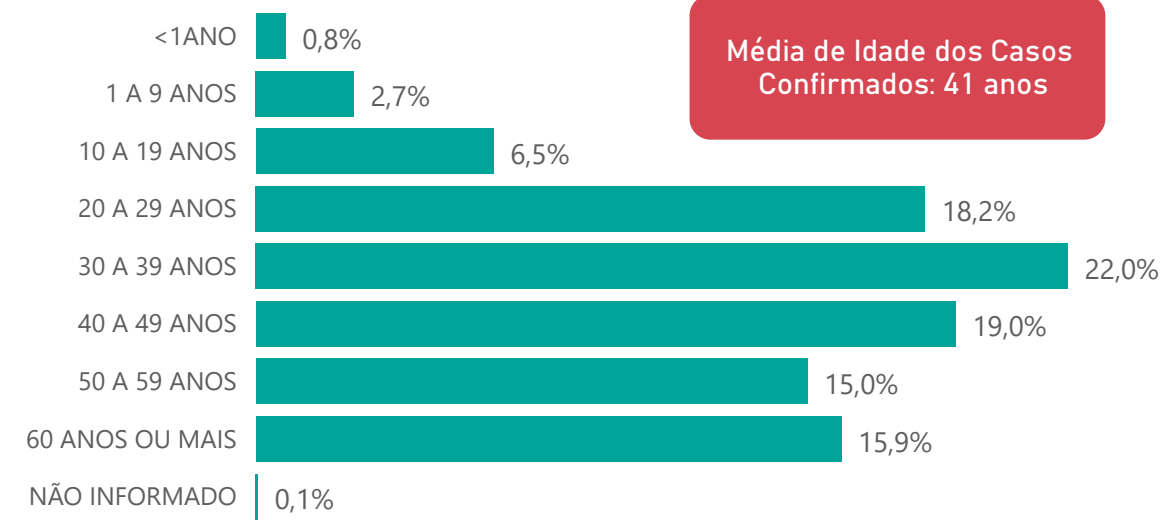


Apresenta Fator de Risco (Comorbidade*)

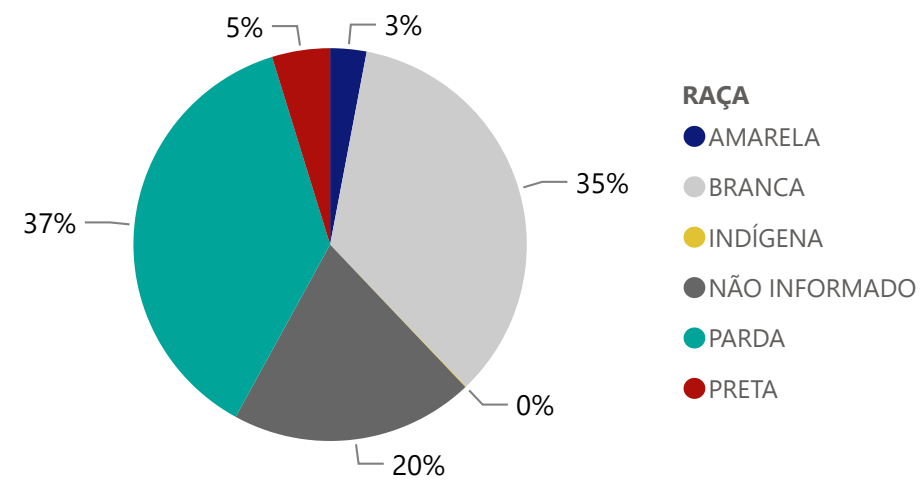


*Dados parciais, aguardando atualização dos municípios.


Quantidade de casos por Faixa Etária




Notificações por Raça



Municípios Afetados



2 DADOS DE HOSPITALIZAÇÃO E ISOLAMENTO DOMICILIAR DOS CASOS CONFIRMADOS DE COVID-19, MG, 2020-2021



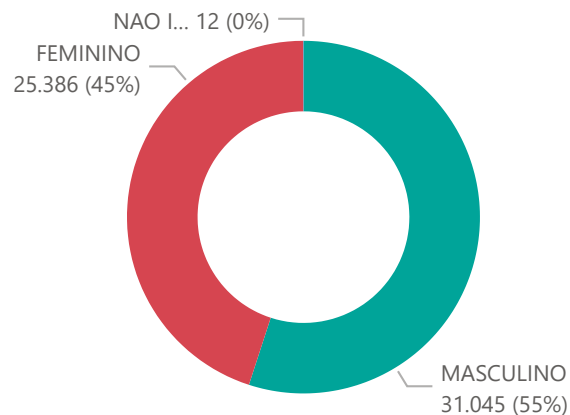
*Casos confirmados de COVID-19 que precisaram de internação hospitalar na rede pública ou privada de Minas Gerais. Dados cumulativos, registrados desde o início da pandemia.

Fonte: Sala de Situação/SubVS/SES-MG; E-SUS VE; SIVEP-Gripe. Dados parciais, sujeitos a alterações.

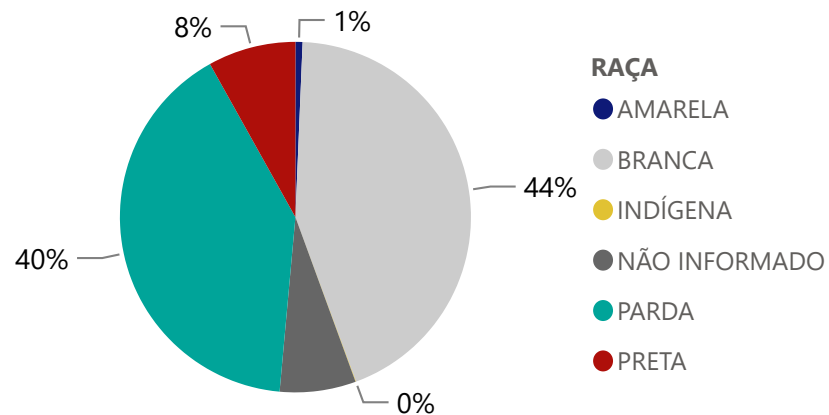
Fonte: Painel COVID-19 MG/ Sala de Situação/SubVS/SES-MG; E-SUS VE; SIVEP-Gripe. Dados parciais, sujeitos a alterações.



Quantidade de Óbitos por Sexo

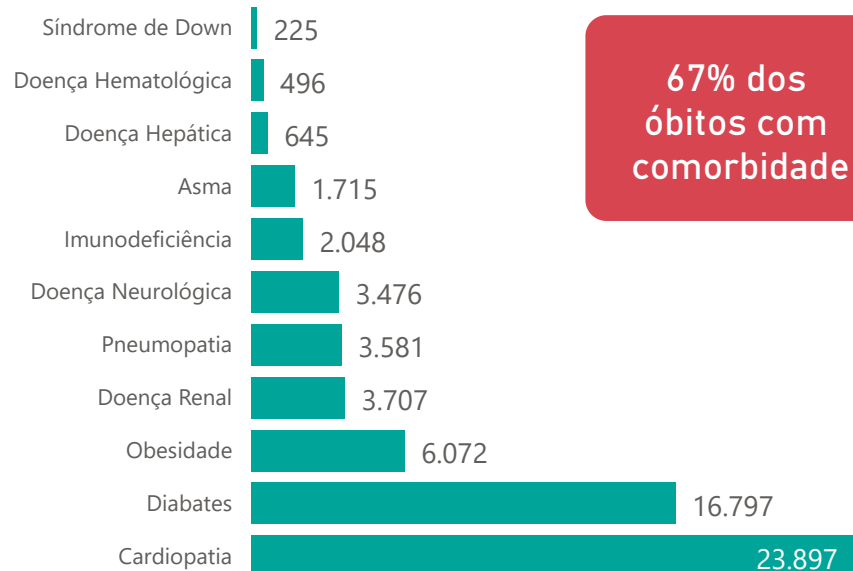


Notificações por Raça



Óbitos Registrados nas Últimas 24 Horas, por Data de Ocorrência

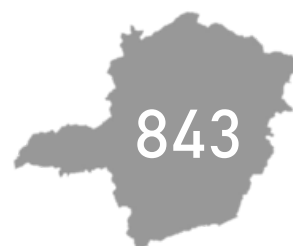
Comorbidade*



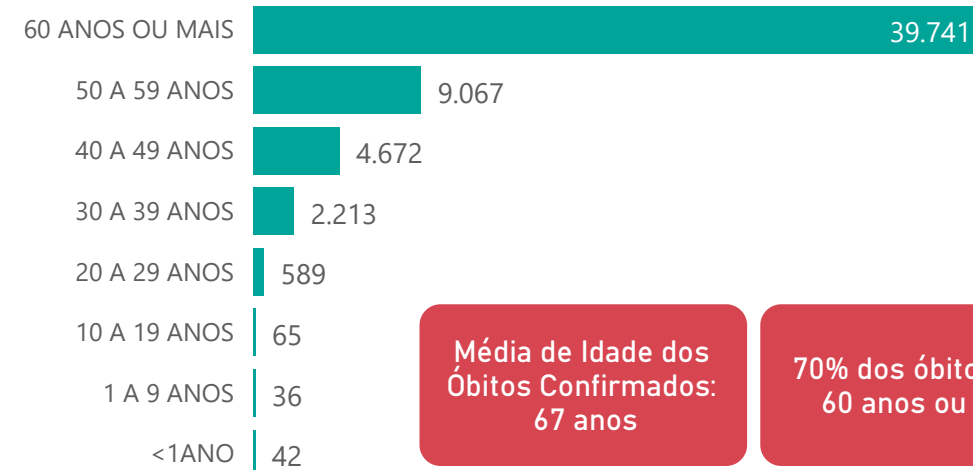
Letalidade

2,5%

Nº de Municípios com Óbitos



Quantidade de Óbitos por Faixa Etária



Média de Idade dos Óbitos Confirmados: 67 anos

70% dos óbitos com 60 anos ou mais

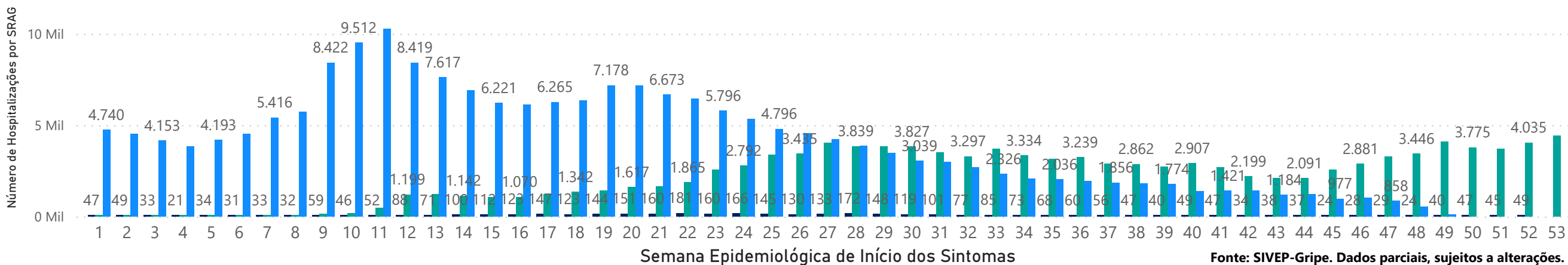
*Os casos que evoluíram a óbito podem ter mais de uma comorbidade.

4

HOSPITALIZAÇÕES POR SÍNDROME RESPIRATÓRIA AGUDA GRAVE (SRAG) 2019-2021

NÚMERO DE HOSPITALIZAÇÕES POR SÍNDROME RESPIRATÓRIA AGUDA GRAVE (SRAG) SEGUNDO SEMANA EPIDEMIOLÓGICA (SE) DE INÍCIO DE SINTOMAS, MG, 2019 - 2021

ANO ● 2019 ● 2020 ● 2021



Fonte: SIVEP-Gripe. Dados parciais, sujeitos a alterações.

5 DADOS LABORATORIAIS DE COVID-19, REDE PÚBLICA-MG 2020-2021

Positivos

278.541

Negativos

648.959

Inconclusivos*

12.240

Resultados Liberados

939.740

Em Análise

1.366

Total

941.106

Fonte: GAL/FUNED. COES MINAS/COVID-19/SESMG. Dados parciais, sujeitos a alterações.

*Não apresentaram resultado que pode ser concluído como positivo ou negativo.

6 DADOS DE VACINAÇÃO

TOTAL DE DOSES APLICADAS EM MG

1ª DOSE

16.532.397

2ª DOSE

14.296.285

DOSE ÚNICA

493.486

DOSE DE REFORÇO

2.108.190

DOSES RECEBIDAS PELO MS

39.720.009

DOSES ENVIADAS PARA OS MUNICÍPIOS

36.966.055

Fonte: Localiza SUS. Dados parciais, sujeitos a alterações pelo Ministério da Saúde.

https://qsprod.saude.gov.br/extensions/DEMÁS_C19VAC_Distr/EMÁS_C19VAC_Distr.html

DISTRIBUIÇÃO DE CASOS E ÓBITOS CONFIRMADOS DA COVID-19 SEGUNDO LOCAL DE RESIDÊNCIA, MINAS GERAIS, 2020-2021

Local de Residência	Casos*	Óbitos	Doses 1 Aplicadas	Doses 2 Aplicadas	Local de Residência	Casos*	Óbitos	Doses 1 Aplicadas	Doses 2 Aplicadas	Local de Residência	Casos*	Óbitos	Doses 1 Aplicadas	Doses 2 Aplicadas
ABADIA DOS DOURADOS	580	20	6002	5420	CARAI	1.007	17	15019	12325	FELISBURGO	649	17	5225	4312
ABAETE	1.635	44	19570	15102	CARANAIBA	133	4	2707	2394	FELIXLANDIA	1.201	29	11214	9708
ABRE CAMPO	1.275	17	10619	8987	CARANDAI	2.208	56	19376	17912	FERNANDES TOURINHO	112	12	2422	1990
ACAIACA	231	12	3599	3072	CARANGOLA	4.253	127	25956	22645	FERROS	482	12	8297	6357
ACUCENA	772	38	6901	6508	CARATINGA	9.892	287	62108	51002	FERVEDOURO	1.282	18	8763	7428
AGUA BOA	613	12	9528	9461	CARBONITA	689	6	7352	5998	FLORESTAL	275	13	5613	4791
AGUA COMPRIDA	192	8	1816	1625	CAREACU	655	14	5438	4798	FORMIGA	11.254	270	56861	50908
AGUANIL	694	8	3841	3454	CARLOS CHAGAS	2.365	37	15514	13484	FORMOSO	252	10	5805	4963
AGUAS FORMOSAS	1.062	34	14333	12298	CARMESIA	244	1	2172	1910	FORTALEZA DE MINAS	308	8	2807	2735
AGUAS VERMELHAS	458	11	8826	7952	CARMO DA CACHOEIRA	712	18	9311	7901	FORTUNA DE MINAS	124	2	2651	2304
AIMORES	2.115	78	17835	14132	CARMO DA MATA	938	10	9664	8513	FRANCISCO BADARO	162	6	6148	5645
AIURUOCA	349	10	5190	4630	CARMO DE MINAS	994	26	10171	8966	FRANCISCO DUMONT	184	6	3564	2909
ALAGOA	439	8	2240	2546	CARMO DO CAJURU	1.497	56	18456	15891	FRANCISCO SA	1.003	47	16782	13277
ALBERTINA	258	11	2479	2028	CARMO DO PARANAIBA	3.265	121	25855	22542	FRANCISCOLPOLIS	311	3	4060	3625
ALEM PARAIBA	3.642	163	25660	20601	CARMO DO RIO CLARO	1.583	64	15795	14294	FREI GASPAR	604	14	4312	3171
ALFENAS	11.096	213	66847	53940	CARMOPOLIS DE MINAS	2.328	54	14634	12595	FREI INOCENCIO	798	29	6437	4882
ALFREDO VASCONCELOS	627	16	5185	4860	CARNEIRINHO	1.337	46	7647	7294	FREI LAGONEGRO	172	5	2988	2908
ALMENARA	4.509	53	27542	21107	CARRANCAS	433	10	3657	3220	FRONTEIRA	2.231	66	11171	8722
ALPERCATA	515	21	6002	4425	CARVALHOPOLIS	306	7	2891	2634	FRONTEIRA DOS VALES	353	10	3609	3130
ALPINOPOLIS	1.860	47	15294	13312	CARVALHOS	251	2	3714	3474	FRUTA DE LEITE	184	3	3679	2771
ALTEROSA	810	36	10914	9564	CASA GRANDE	124	4	1952	1842	FRUTAL	9.112	286	45782	40231
ALTO CAPARAO	430	9	4450	3757	CASCALHO RICO	227	4	2394	2259	FUNILANDIA	348	10	3685	3179
ALTO JEQUITIBA	991	12	6931	5840	CASSIA	1.703	58	13853	12586	GALLILEIA	545	21	4600	3448
ALTO RIO DOCE	558	29	9939	8540	CATAGUASES	8.187	268	54068	48268	GAMELEIRAS	311	5	3631	3204
ALVARENGA	571	4	3649	3040	CATAS ALTAS	597	13	4383	3800	GLAUCILANDIA	181	7	2490	2131
ALVINOPOLIS	842	23	12371	12119	CATAS ALTAS DA NORUEGA	127	4	3238	2708	GOIABEIRA	266	8	2386	1995
ALVORADA DE MINAS	293	3	3283	2735	CATUJI	564	8	4938	3675	GOIANA	327	6	3440	2850
AMPARO DO SERRA	164	8	4037	3473	CATUTI	250	4	3845	3250	GONCALVES	352	8	3652	3259
ANDRADAS	4.041	125	32121	28491	CAXAMBU	2.011	57	17433	14907	GONZAGA	390	16	4150	3292
ANDRELANDIA	190	16	9766	9071	CEDRO DO ABAETE	38	0	1125	1009	GOUVEIA	690	34	9462	7966
ANGELANDIA	271	4	5876	4314	CENTRAL DE MINAS	696	36	4678	4487	GOVERNADOR VALADARES	32.487	1.325	203876	163183
ANTONIO CARLOS	853	17	9076	8300	CENTRALINA	1.266	53	7369	6193	GRAO MOGOL	766	12	10900	7900
ANTONIO DIAS	580	27	7321	6683	CHACARA	260	10	3271	2698	GRUPIARA	100	4	1238	1154
ANTONIO PRADO DE MINAS	161	5	1539	1478	CHALE	747	12	4444	2720	GUANHAES	3.454	50	25967	24248
ARACAI	103	1	2083	1813	CHAPADA DO NORTE	232	3	8021	7344	GUAPE	1.233	43	11110	10144
ARACITABA	85	11	1737	1699	CHAPADA GAUCHA	1.526	19	9267	7829	GUARACIABA	569	32	8074	7485
ARACUAI	2.169	54	26381	24613	CHIADOR	336	8	2276	2023	GUARACIAMA	213	6	3853	3366
ARAGUARI	19.619	473	85738	80521	CIPOTANEA	520	23	4910	4490	GUARANESIA	2.120	36	15819	13566
ARANTINA	244	6	2726	1876	CLARAVAL	526	4	3587	3569	GUARANI	930	7	6311	5018
ARAPONGA	683	12	6971	5860	CLARO DOS POCOES	530	11	6008	5102	GUARARA	568	18	3131	2845
ARAPORA	2.031	41	5980	5074	CLAUDIO	4.216	67	24380	21758	GUARDA-MOR	693	13	5995	5494
ARAPUA	286	3	2560	2441	COIMBRA	585	12	6095	5590	GUAXUPE	6.490	159	39842	35363
ARAUJOS	933	14	7134	6158	COLUMA	534	9	6903	6402	GUIDOVAL	787	20	6041	5267
ARAXA	15.320	245	86705	75082	COMENDADOR GOMES	412	5	2547	2351	GUIMARANIA	1.023	18	6231	6110
ARCEBURGO	1.255	34	7022	6598	COMERCINHO	446	6	5357	4708	GUIRICEMA	894	33	6799	6411
ARCOS	6.217	140	34224	32228	CONCEICAO DA APARECIDA	795	10	8577	6868	GURINHATA	528	5	4964	3673
AREADO	1.232	33	10879	9811	CONCEICAO DA BARRA DE MINAS	273	6	3101	2660	HELIODORA	708	16	5068	4405
ARGIRITA	287	9	2500	2000	CONCEICAO DAS ALAGOAS	4.721	141	19076	17548	IAPU	1.284	37	7612	7405
ARICANDUVA	162	0	4049	3617	CONCEICAO DAS PEDRAS	188	4	2408	2136	IBERTIOGA	253	13	4258	3943
ARINOS	1.382	31	12719	9794	CONCEICAO DE IPANEMA	398	4	3501	2885	IBIA	2.634	57	18178	16423
ASTOLFO DUTRA	1.458	28	10398	8936	CONCEICAO DO MATO DENTRO	3.222	38	18902	16078	IBIAI	308	12	5363	4734
ATALEIA	1.255	10	10543	8312	CONCEICAO DO PARA	356	10	5246	4648	IBIRACATU	218	2	4340	3617
AUGUSTO DE LIMA	305	11	3712	3280	CONCEICAO DO RIO VERDE	1.236	26	9390	6300	IBIRACI	1.152	25	9125	8242
BAEPENDI	1.731	33	14265	13146	CONCEICAO DOS OUROS	1.068	36	8891	8479	IBIRITE	9.473	409	132168	110617
BALDIM	668	22	6605	5646	CONEGO MARINHO	137	2	5037	4030	IBITURUA DE MINAS	587	5	3023	2827
BAMBUI	2.131	33	18909	16069	CONFINS	533	17	11463	6154	IBITURUNA	329	1	2545	2385
BANDEIRA	473	10	3783	3244	CONGONHAL	1.348	29	10021	7911	ICARAI DE MINAS	367	3	6991	6503
BANDEIRA DO SUL	679	15	5024	4513	CONGONHAS	8.465	109	47930	43028	IGARAPE	3.230	103	33459	27886
BARAO DE COCAIS	4.940	78	25472	23265	CONGONHAS DO NORTE	92	4	3895	3301	IGARATINGA	1.062	15	8323	7928
BARAO DE MONTE ALTO	342	13	4309	4005	CONQUISTA	864	16	5654	5092	IGUATAMA	676	10	6056	4987
BARBACENA	9.452	311	108277	99265	CONSELHEIRO LAFAIETE	15.772	287	100626	87174	IJACI	471	14	5285	4795
BARRA LONGA	436	13	4956	4815	CONSELHEIRO PENA	2.304	54	15650	12069	ILICINEA	767	29	10334	9501
BARROSO	2.101	59	16787	15268	CONSOLACAO	92	4	1520	1217	IMBE DE MINAS	368	9	4788	3486
BELA VISTA DE MINAS	1.005	25	7852	6493	CONTAGEM	47.419	1.934	486687	420317	INCONFIDENTES	552	12	5984	5775
BELMIRO BRAGA	241	4	2747	2548	COQUEIRAL	755	24	7480	7745	INDAIABIRA	451	1	4562	2271
BELO HORIZONTE	286.888	7.028	2139696	1911228	CORACAO DE JESUS	789	22	19311	14059	INDIANOPOLIS	744	7	4965	4956
BELO ORIENTE	2.745	74	18302	14764	CORDISBURGO	397	17	6297	5857	INGAI	166	7	2320	2100
BELO VALE	1.051	12	7289	5979	CORDISLANDIA	282	3	2505	2289	INHAPIM	2.128	67	18177	16231
BERILO	152	1	7953	6830	CORINTO	1.542	49	18439	16200	INHAUMA	732	22	4930	4217
BERIZAL	256	1	3720	3285	COROACI	550	14	6828	6230	INIMUTABA	567	17	5698	5090
BERTOPOLIS	492	5	3525	2746	COROMANDEL	2.190	91	23007	20715	IPABA	1.846	54	12126	9967
BETIM	31.268	1.376	333012	302052	CORONEL FABRICIANO	14.385	355	73039	69285	IPANEMA	2.796	70	15354	13060
BIAS FORTES	115	4	3060	2679	CORONEL MURTA	385	8	6557	5971	IPATINGA	32.549	929	188800	158844
BICAS	1.552	48	11214	10977	CORONEL PACHECO	209	10	2491	2225	IPIACU	545	6	3222	2964
BIQUINHAS	173	4	2146	2057	CORONEL XAVIER CHAVES	329	4	2920	2724	IPIJUNA	1.393	43	7118	7174
BOA ESPERANCA	4.922	145	31965	30149	CORREGO DANTA	185	7	2461	2373	IRAI DE MINAS	891	15	5175	4775
BOCAINA DE MINAS	195	7	3934	3675	CORREGO DO BOM JESUS	475	8	3213	3002	ITABIRA	23.203	384	90215	69982
BOCAIUVA	2.900	70	36873	29511	CORREGO FUNDO	820	8	5418	4710	ITABIRINHA	1.134	44	7596	7049
BOM DESPACHO	6.045	113	40221	35006	CORREGO NOVO	328	13	2164	1640	ITABIRITO	13.942	163	46063	39501
BOM JARDIM DE MINAS	577	5	5854	5834	COUTO DE MAGALHAES DE MINAS	155	7	3712	3004	ITACAMBIRA	198	3	3226	2599
BOM JESUS DA PENHA	726	20	3716	3494	CRISOLITA	261	3	4062	3220	ITACARAMBI	785	18	11440	8906
BOM JESUS DO AMPARO	302	8	4808	4279	CRISTAIS	1.552	30	9861	9107	ITAGUARA	2.259	32	9396	9087
BOM JESUS DO GALHO	775	36	10855	8808	CRISTALIA	422	3	3802	3055	ITAPE	379	6	8153	5365
BOM REPOUSO	1.236	28	9749	8358	CRISTIANO OTONI	464	18	4152	3564	ITAJUBA	9.868	423	76968	68682
BOM SUCESSO	1.262	28	14169	11980	CRISTINA	585	9	7986	7128	ITAMARANDIBA	2.323	28	24786	19061
BONFIM	506	18	6783	6311	CRUCLANDIA	534	8	4794	4149	ITAMARATI DE MINAS	626	6	3557	3495
BONFINOPOLIS DE MINAS	620	14	4064	3679	CRUZEIRO DA FORTALEZA	387	7	3535	3180	ITAMBACURI	892	28	16449	12774
BONITO DE MINAS	124	1	7055	6153	CRUZILIA	1.479	42	12747	11492	ITAMBE DO MATO DENTRO	105	5	1816	1617
BORDA DA MATA	2.036	57	14602	13424	CUPARAQUE	566	8	3343	2827	ITAMOGI	1.289	45	8801	8215
BOTELHOS	1.86													

DISTRIBUIÇÃO DE CASOS E ÓBITOS CONFIRMADOS DA COVID-19 SEGUNDO LOCAL DE RESIDÊNCIA, MINAS GERAIS, 2020-2021

Local de Residência	Casos*	Óbitos	Doses 1 Aplicadas	Doses 2 Aplicadas	Local de Residência	Casos*	Óbitos	Doses 1 Aplicadas	Doses 2 Aplicadas	Local de Residência	Casos*	Óbitos	Doses 1 Aplicadas	Doses 2 Aplicadas
LAGOA DOURADA	1.105	13	10205	8900	PEDRA BONITA	416	8	5092	3336	SAO FRANCISCO	1.912	72	42669	28477
LAGOA FORMOSA	2.132	65	16146	14400	PEDRA DO ANTA	165	3	2978	2865	SAO FRANCISCO DE PAULA	490	13	5508	4883
LAGOA GRANDE	888	32	6871	5252	PEDRA DO INDAIA	323	7	3372	2955	SAO FRANCISCO DE SALES	856	31	4578	3912
LAGOA SANTA	6.076	133	46695	41729	PEDRA DOURADA	212	2	2250	1851	SAO FRANCISCO DO GLORIA	443	8	3981	3735
LAJINHA	2.656	47	14300	10829	PEDRALVA	514	14	8845	8241	SAO GERALDO	1.018	28	7984	7667
LAMBARI	2.136	41	16450	14606	PEDRAS DE MARIA DA CRUZ	181	13	6607	5686	SAO GERALDO DA PIEDADE	262	13	3057	2557
LAMIM	156	3	3123	2792	PEDRINOPOLIS	513	10	2992	2519	SAO GERALDO DO BAIXO	233	7	2516	2269
LARANJAL	764	28	5267	4951	PEDRO LEOPOLDO	5.660	202	46408	43438	SAO GONCALO DO ABAETE	474	12	5712	4637
LASSANCE	484	6	5476	4441	PEDRO TEIXEIRA	25	0	1686	1656	SAO GONCALO DO PARA	555	24	9098	7682
LAVRAS	9.450	173	84364	77626	PEQUERI	269	8	2792	2518	SAO GONCALO DO RIO ABAIXO	1.570	27	12799	10605
LEANDRO FERREIRA	316	8	2765	2427	PEQUI	348	10	3584	2734	SAO GONCALO DO RIO PRETO	238	5	2766	2526
LEME DO PRADO	176	3	3383	2912	PERDIGAO	1.281	16	8842	7122	SAO GONCALO DO SAPUCAI	2.724	62	19479	15450
LEOPOLDINA	6.088	167	40562	35737	PERDIZES	1.816	27	13095	10189	SAO GOTARDO	4.517	94	33696	26652
LIBERDADE	258	9	4273	4130	PERDOES	2.262	37	16818	15493	SAO JOAO BATISTA DO GLORIA	1.106	32	6058	5574
LIMA DUARTE	888	49	14320	13193	PERIQUITO	611	25	5112	3984	SAO JOAO DA LAGOA	297	4	3581	3100
LIMEIRA DO OESTE	1.291	36	6993	6093	PESCADOR	510	6	2923	2365	SAO JOAO DA MATA	305	11	2453	2130
LONTRA	715	10	6591	6259	PIAU	165	14	2280	2092	SAO JOAO DA PONTE	538	24	18892	16180
LUISBURGO	459	17	5424	4571	PIEDADE DE CARATINGA	761	25	6237	5264	SAO JOAO DAS MISSOES	507	7	9747	7485
LUISLANDIA	239	2	4487	2916	PIEDADE DE PONTE NOVA	212	9	3128	2990	SAO JOAO DEL REI	9.994	228	77009	68231
LUMINARIAS	357	12	3783	3610	PIEDADE DO RIO GRANDE	392	10	4015	3848	SAO JOAO DO MANHUACU	913	30	8029	6304
LUZ	2.169	37	14651	12484	PIEDADE DOS GERAIS	78	5	4229	4128	SAO JOAO DO MANTENINHA	840	12	4300	3238
MACHACALIS	710	12	5136	4537	PIMENTA	929	21	7426	6497	SAO JOAO DO ORIENTE	886	25	6002	4742
MACHADO	4.620	98	31205	27601	PINGO-D'AGUA	420	13	3612	2961	SAO JOAO DO PACUI	50	3	3083	2500
MADRE DE DEUS DE MINAS	703	12	6217	3861	PINTOPOLIS	205	4	5508	3929	SAO JOAO DO PARAISO	1.807	21	16201	12599
MALACACHETA	1.458	28	13517	10812	PIRACEMA	102	15	5496	5090	SAO JOAO EVANGELISTA	1.084	19	12191	11179
MAMONAS	482	6	4606	4306	PIRAJUBA	712	27	5389	4783	SAO JOAO NEPOMUCENO	2.762	47	21033	19045
MANGA	1.548	18	14319	10966	PIRANGA	599	36	13165	11760	SAO JOAQUIM DE BICAS	1.794	111	22349	19582
MANHUACU	7.433	229	70738	65864	PIRANGUCU	494	15	4657	4487	SAO JOSE DA BARRA	727	18	6225	4650
MANHUMIRIM	2.224	48	16085	13758	PIRANGUINHO	966	48	6414	5607	SAO JOSE DA LAPA	2.607	45	18889	16142
MANTENA	3.301	78	18630	14174	PIRAPETINGA	2.553	34	8492	7639	SAO JOSE DA SAFIRA	426	13	2692	2390
MAR DE ESPANHA	1.487	45	10413	8812	PIRAPORA	6.624	102	42188	37329	SAO JOSE DA VARGINHA	247	1	3623	2745
MARAVILHAS	690	7	5562	4479	PIRAUBA	1.637	25	9295	7822	SAO JOSE DO ALEGRE	237	7	3163	3038
MARIA DA FE	1.343	46	11288	10433	PITANGUI	2.464	102	20291	17462	SAO JOSE DO DIVINO	367	3	2645	2188
MARIANA	10.805	105	49239	40637	PIUMHI	5.700	119	28886	24687	SAO JOSE DO GOIABAL	405	15	4343	3807
MARILAC	301	10	3143	2757	PLANURA	1.866	49	8602	7242	SAO JOSE DO JACURI	342	3	4930	4384
MARIO CAMPOS	1.338	53	12144	10247	POCO FUNDO	1.695	12	14330	12873	SAO JOSE DO MANTIMENTO	251	3	2268	1956
MARIPA DE MINAS	349	12	2778	2639	POCOS DE CALDAS	14.061	510	135366	123504	SAO LOURENCO	6.152	157	37148	33055
MARLIERIA	381	17	3336	3032	POCRANE	797	10	7292	6611	SAO MIGUEL DO ANTA	634	13	5298	5205
MARMELOPOLIS	195	7	2573	2225	POMPEU	3.561	53	24422	20520	SAO PEDRO DA UNIAO	339	9	4054	3652
MARTINHO CAMPOS	1.379	35	11306	9340	PONTE NOVA	6.569	208	47847	45393	SAO PEDRO DO SUACUI	346	11	4093	3685
MARTINS SOARES	463	13	6142	5454	PONTO CHIQUE	332	13	3893	2343	SAO PEDRO DOS FERROS	432	15	6441	5184
MATA VERDE	579	8	5907	5025	PONTO DOS VOLANTES	499	21	7978	6710	SAO ROMAO	408	7	5956	5123
MATERLANDIA	236	2	3871	3034	PORTEIRINHA	3.032	66	29568	25480	SAO ROQUE DE MINAS	840	19	6109	5248
MATEUS LEME	6.809	95	28473	24090	PORTO FIRME	795	15	8020	7290	SAO SEBASTIAO DA BELA VISTA	587	15	5112	4200
MATHIAS LOBATO	342	12	2436	1855	POTE	1.087	19	11417	9504	SAO SEBASTIAO DA VARGEM ALEGRE	201	4	2535	2325
MATIAS BARBOSA	2.009	62	11277	9698	POUSO ALEGRE	24.353	465	128276	111912	SAO SEBASTIAO DO ANTA	448	12	4959	4279
MATIAS CARDOSO	321	12	7050	5830	POUSO ALTO	912	28	5747	5382	SAO SEBASTIAO DO MARANHAO	509	3	6874	5733
MATIPO	1.562	41	14435	10604	PRADOS	861	19	8162	5751	SAO SEBASTIAO DO OESTE	490	12	8108	6570
MATO VERDE	1.162	15	10412	8204	PRATA	3.295	109	22677	19627	SAO SEBASTIAO DO PARAISO	7.026	280	57253	49122
MATOZINHOS	3.819	111	30684	26777	PRATAPOLIS	636	25	7041	6488	SAO SEBASTIAO DO RIO PRETO	140	2	1379	1273
MATUTINA	243	7	3495	3304	PRATINHA	301	3	3101	2885	SAO SEBASTIAO DO RIO VERDE	335	4	1842	1721
MEDEIROS	271	1	3023	2744	PRESIDENTE BERNARDES	287	8	4170	3236	SAO THOME DAS LETRAS	333	6	5487	4479
MEDINA	1.221	26	15506	13539	PRESIDENTE JUSCELINO	149	6	3304	3149	SAO TIAGO	977	17	9311	8545
MENDES PIMENTEL	837	8	4525	4250	PRESIDENTE KUBITSCHEK	220	7	2785	2332	SAO TOMAS DE AQUINO	489	24	5864	4897
MERCES	444	21	8340	7637	PRESIDENTE OLEGARIO	1.140	33	14746	12108	SAO VICENTE DE MINAS	404	9	5905	5575
MESQUITA	434	7	4185	3632	PRUDENTE DE MORAIS	607	22	8301	7061	SAPUCAI-MIRIM	604	7	5303	4255
MINAS NOVAS	912	25	17579	15926	QUARTEL GERAL	173	3	2786	2512	SARDOA	494	10	4278	3098
MINDURI	196	9	3080	2409	QUELUZITO	110	5	2071	1783	SARZEDO	2.354	78	26847	23288
MIRABELA	1.071	22	8950	6927	RAPOSOS	1.977	44	12240	10559	SEM-PEIXE	168	6	2473	2288
MIRADOURO	847	14	7462	6913	RAUL SOARES	2.521	59	18855	16809	SENADOR AMARAL	836	11	5066	3842
MIRAI	1.847	18	10043	8956	RECREIO	779	19	7439	6890	SENADOR CORTES	259	4	1788	1687
MIRAVANIA	8	2	3264	2781	REDUTO	439	13	6042	2891	SENADOR FIRMINO	913	9	6325	5975
MOEDA	401	13	4226	2895	RESENDE COSTA	707	23	9182	8283	SENADOR JOSE BENTO	185	6	1512	1471
MOEMA	1.048	13	6267	4520	RESPLENDOR	2.135	56	12112	10550	SENADOR MODESTINO GONCALVES	190	8	3875	3263
MONJOLOS	60	3	1866	1624	RESSAQUINHA	328	11	4483	3755	SENHORA DE OLIVEIRA	295	8	4640	4115
MONSENHOR PAULO	907	10	7006	6077	RIACHINHO	660	11	5461	4623	SENHORA DO PORTO	112	1	2998	2426
MONTALVANIA	1.542	19	11323	8567	RIACHO DOS MACHADOS	598	8	6301	4995	SENHORA DOS REMEDIOS	436	17	8038	7063
MONTE ALEGRE DE MINAS	1.797	43	16078	13100	RIBEIRAO DAS NEVES	19.465	830	217221	176946	SERICITA	724	4	5457	4544
MONTE AZUL	1.727	34	16853	14766	RIBEIRAO VERMELHO	396	11	3157	2721	SERITINGA	125	2	1683	1606
MONTE BELO	1.228	36	11912	10047	RIO ACIMA	985	32	7785	7093	SERRA AZUL DE MINAS	188	0	3418	2577
MONTE CARMELO	5.088	178	38421	36212	RIO CASCA	1.074	46	10558	8585	SERRA DA SAUDADE	60	0	697	650
MONTE FORMOSO	384	7	3446	2675	RIO DO PRADO	422	7	3951	3652	SERRA DO SALITRE	1.396	42	11067	9894
MONTE SANTO DE MINAS	1.575	56	16385	14029	RIO DOCE	289	10	2752	2504	SERRA DOS AIMORES	595	10	5741	4509
MONTE SIAO	2.796	40	18663	16095	RIO ESPERA	362	11	4355	3164	SERRANIA	751	23	5958	5348
MONTES CLAROS	43.755	988	310533	262763	RIO MANSO	508	11	4534	4172	SERRANOPOLIS DE MINAS	226	2	3558	3111
MONTEZUMA	575	5	5226	4446	RIO NOVO	484	28	6663	6339	SERRANOS	68	1	1619	1585
MORADA NOVA DE MINAS	674	12	7329	6866	RIO PARANAIBA	1.872	29	11929	10525	SERRO	1.289	18	16500	11000
MORRO DA GARCA	109	9	1971	1636	RIO PARDO DE MINAS	1.351	8	19854	12040	SETE LAGOAS	23.124	613	182913	148617
MORRO DO PILAR	204	5	2960	2306	RIO PIRACICABA	2.457	28	12732	11654	SETUBINHA	253	3	7291	5416
MUNHOZ	606	15	5033	4294	RIO POMBA	1.057	38	14878	12264	SILVEIRANIA	110	3	2081	2016
MURIAE	11.561	336	84501	73867	RIO PRETO	518	6	4086	3360	SILVIANOPOLIS	316	12	4557	4010
MUTUM	2.339	47	21108	16865	RIO VERMELHO	596	4	9490	7723	SIMAO PEREIRA	289	13	2488	2198
MUZAMBINHO	1.915	36	18484	16083	RITAPOLIS	295	13	4062	3838	SIMONESIA	1.416	44	15264	12986
NACIP RAYDAN	244	7	2126	1736	ROCHEDO DE MINAS	247	4	2015	1950	SOBRALIA	401	20	4146	3483
NANUQUE	4.615	132	28314	22019	RODEIRO	962	19	7200	5344	SOLEDADE DE MINAS	390	10	5211	3342
NAQUE	582	22	4228	3301	ROMARIA	401	9	2937	2684	TABULEIRO	285	13	3657	3278
NATALANDIA	340	8	3056	2640	ROSARIO DA LIMEIRA	269	7	4155	3253	TAIOBEIRAS	3.700	38	24649	16506
NATERCIA	501	8	4200	3809	RUBELITA	195	3	5651	3941	TAPARUBA	339	10	2539	2016
NAZARENO	559	10	7167</											