

# BOLETIM EPIDEMIOLÓGICO

COVID-19: Doença causada pelo coronavírus – 19

segunda-feira, 6 de dezembro de 2021



SAÚDE



MINAS GERAIS  
GOVERNO DIFERENTE.  
ESTADO EFICIENTE.



## CENÁRIO EM MINAS GERAIS - COVID-19 CORONAVÍRUS

Total de Casos Confirmados

2.211.716

Casos em Acompanhamento

15.018

Casos Recuperados

2.140.376

Óbitos Confirmados

56.322

Fonte: Painel COVID-19 MG/Sala de Situação/SubVS/SES/MG. Dados parciais, sujeitos a alterações.

**TOTAL DE CASOS CONFIRMADOS:** soma dos casos confirmados que não evoluíram para óbito e dos óbitos confirmados por COVID-19.

**CASOS RECUPERADOS:** casos confirmados de COVID-19 que receberam alta hospitalar e/ou cumpriram isolamento domiciliar de 10 dias E estão há 72h assintomáticos (sem a utilização de medicamentos sintomáticos) E sem intercorrências.

**CASOS EM ACOMPANHAMENTO:** casos confirmados de COVID-19 que não evoluíram para óbito, cuja condição clínica permanece sendo acompanhada ou aguarda atualização pelos municípios.

**ÓBITOS CONFIRMADOS:** óbitos confirmados para COVID-19.



Nº de Casos Confirmados nas Últimas 24h

114



Nº de Óbitos Confirmados nas Últimas 24h\*

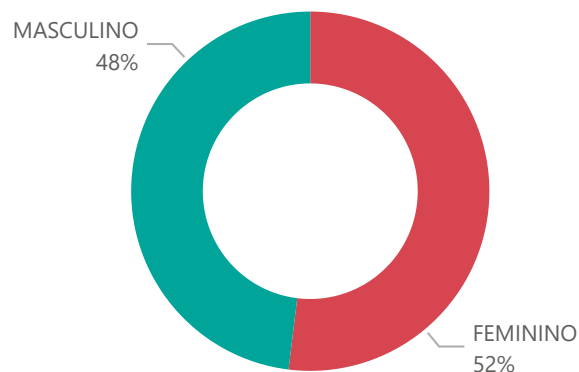
1

**Observação:** o número de casos e óbitos confirmados nas últimas 24h pode não retratar a ocorrência de novos casos no período, mas o total de casos notificados à SES/MG nas últimas 24h.

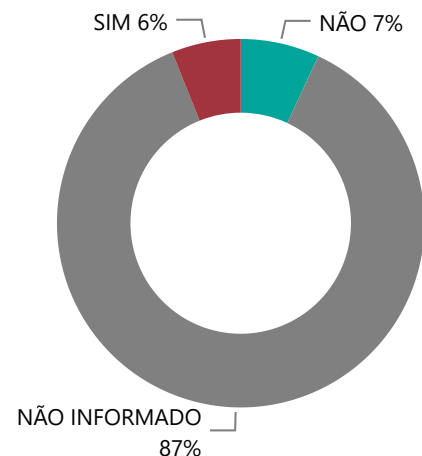
1

# PERFIL EPIDEMIOLÓGICO DOS CASOS CONFIRMADOS DE COVID-19 QUE NÃO EVOLUÍRAM PARA ÓBITO, MG, 2020-2021

## Quantidade de Casos por Sexo

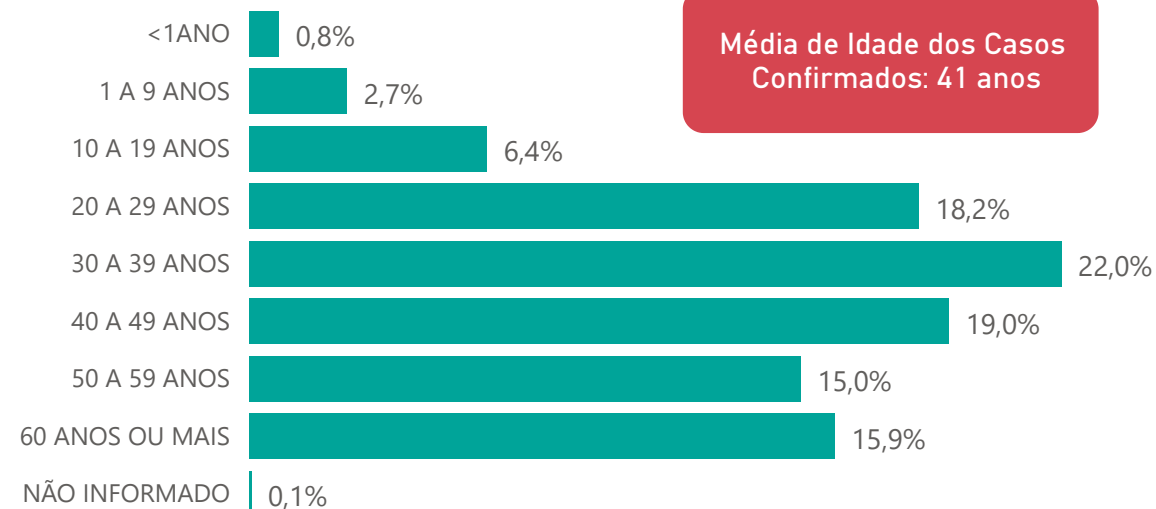


## Apresenta Fator de Risco (Comorbidade\*)

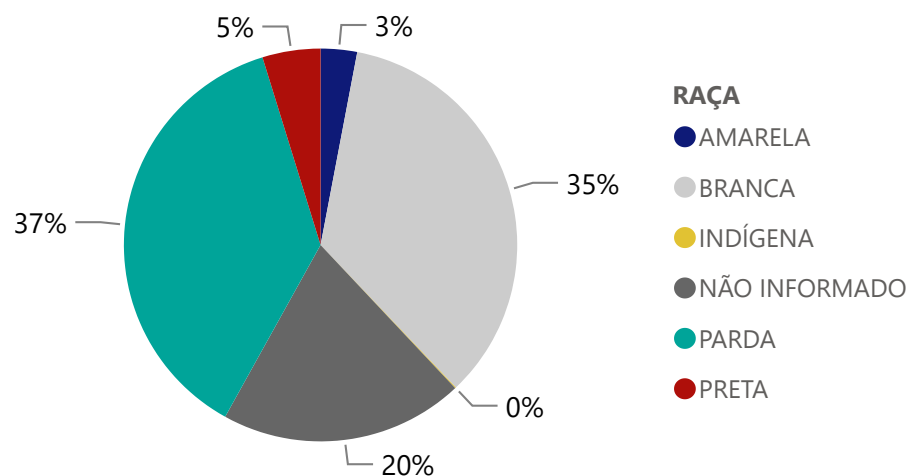


\*Dados parciais, aguardando atualização dos municípios.

## Quantidade de casos por Faixa Etária



## Notificações por Raça



## Municípios Afetados



CMC

CORONA VÍRUS

2

## DADOS DE HOSPITALIZAÇÃO E ISOLAMENTO DOMICILIAR DOS CASOS CONFIRMADOS DE COVID-19, MG, 2020-2021

### Internados\*



194.420

### Isolamento Domiciliar



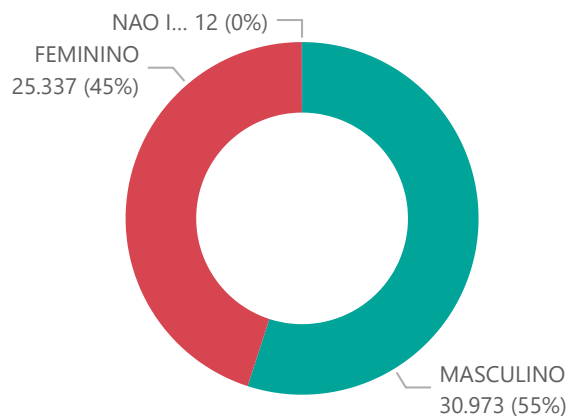
2.017.296

\*Casos confirmados de COVID-19 que precisaram de internação hospitalar na rede pública ou privada de Minas Gerais. Dados cumulativos, registrados desde o início da pandemia.

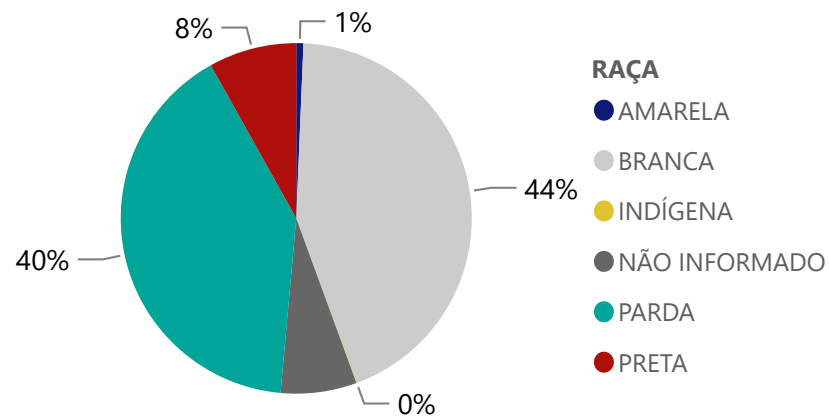
Fonte: Painel COVID-19 MG/ Sala de Situação/SubVS/SES-MG; E-SUS VE; SIVEP-Gripe. Dados parciais, sujeitos a alterações.

Fonte: Sala de Situação/SubVS/SES-MG; E-SUS VE; SIVEP-Gripe. Dados parciais, sujeitos a alterações.

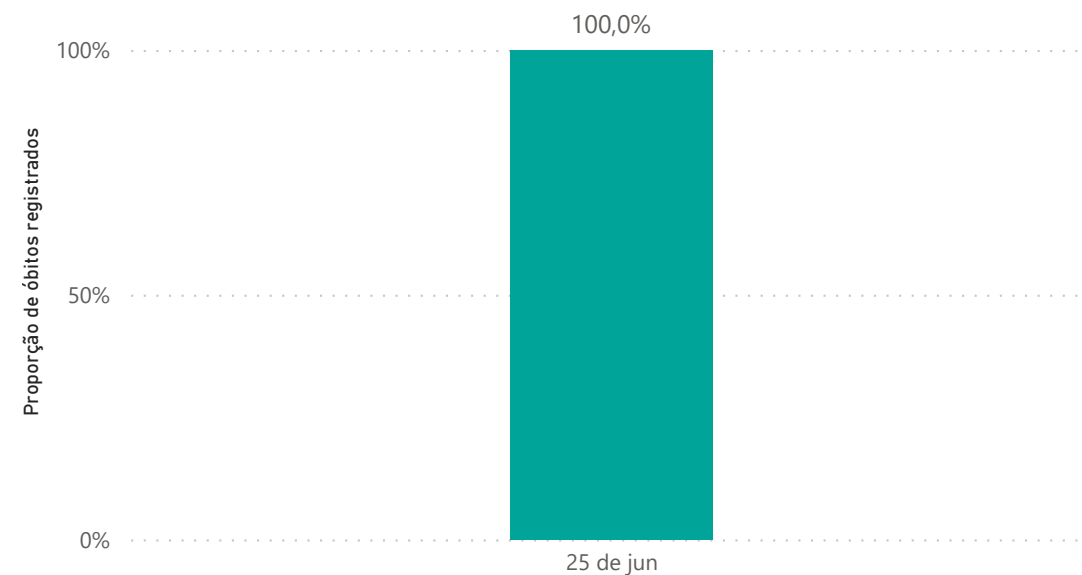
## Quantidade de Óbitos por Sexo



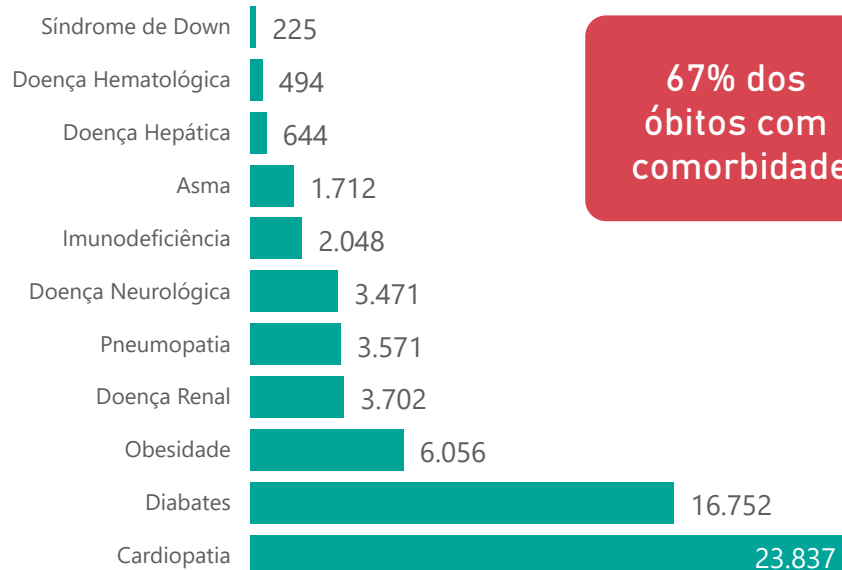
## Notificações por Raça



## Óbitos Registrados nas Últimas 24 Horas, por Data de Ocorrência



## Comorbidade\*



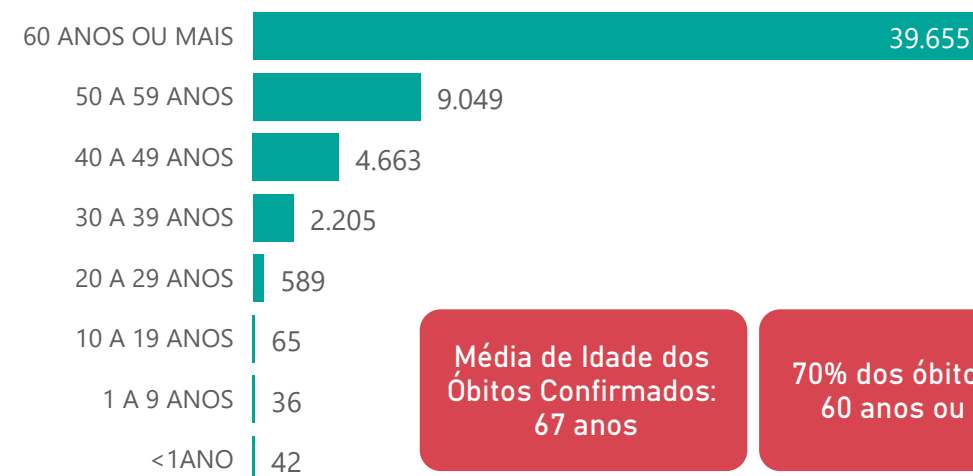
67% dos óbitos com comorbidade

# 2,5%

## Nº de Municípios com Óbitos



## Quantidade de Óbitos por Faixa Etária



Média de Idade dos Óbitos Confirmados: 67 anos

70% dos óbitos com 60 anos ou mais

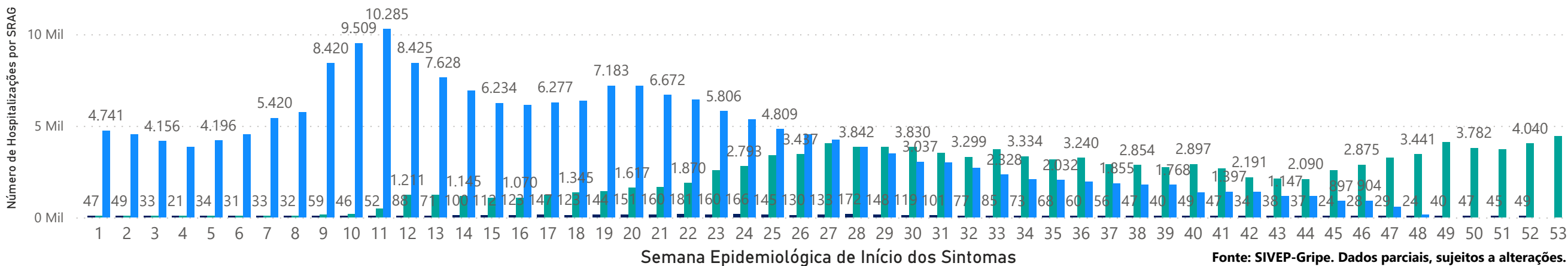
\*Os casos que evoluíram a óbito podem ter mais de uma comorbidade.

4

## HOSPITALIZAÇÕES POR SÍNDROME RESPIRATÓRIA AGUDA GRAVE (SRAG) 2019-2021

### NÚMERO DE HOSPITALIZAÇÕES POR SÍNDROME RESPIRATÓRIA AGUDA GRAVE (SRAG) SEGUNDO SEMANA EPIDEMIOLÓGICA (SE) DE INÍCIO DE SINTOMAS, MG, 2019 - 2021

ANO ● 2019 ● 2020 ● 2021



## 5 DADOS LABORATORIAIS DE COVID-19, REDE PÚBLICA-MG 2020-2021



## 6 DADOS DE VACINAÇÃO

### TOTAL DE DOSES APLICADAS EM MG

1ª DOSE

16.479.090

2ª DOSE

13.868.863

DOSE ÚNICA

493.250

DOSE DE REFORÇO

1.957.212

### DOSES RECEBIDAS PELO MS



39.653.909

### DOSES ENVIADAS PARA OS MUNICÍPIOS



36.716.442

Fonte: Localiza SUS. Dados parciais, sujeitos a alterações pelo Ministério da Saúde.

[https://qsprod.saude.gov.br/extensions/DEMAS\\_C19VAC\\_Distr/EMAS\\_C19VAC\\_Distr.html](https://qsprod.saude.gov.br/extensions/DEMAS_C19VAC_Distr/EMAS_C19VAC_Distr.html)

**DISTRIBUIÇÃO DE CASOS E ÓBITOS CONFIRMADOS DA COVID-19 SEGUNDO LOCAL DE RESIDÊNCIA, MINAS GERAIS, 2020-2021**

Local de Residência	Casos*	Óbitos	Doses 1 Aplicadas	Doses 2 Aplicadas	Local de Residência	Casos*	Óbitos	Doses 1 Aplicadas	Doses 2 Aplicadas	Local de Residência	Casos*	Óbitos	Doses 1 Aplicadas	Doses 2 Aplicadas
ABADIA DOS DOURADOS	580	17	5956	5319	CARAI	1.007	17	14986	11973	FELISBURGO	649	17	5190	4249
ABAETE	1.635	44	19570	15102	CARANAIBA	133	4	2707	2394	FELIXLANDIA	1.184	29	11214	9708
ABRE CAMPO	1.275	17	10582	8339	CARANDAI	2.207	56	19376	17701	FERNANDES TOURINHO	112	12	2420	1939
ACAIAÇA	231	12	3584	2987	CARANGOLA	4.245	127	25927	22244	FERROS	482	11	8297	6357
ACUCENA	771	38	6901	6330	CARATINGA	9.899	276	61810	47513	FERVEDOURO	1.278	18	8661	6981
AGUA BOA	614	11	9511	9064	CARBONITA	687	6	7314	5447	FLORESTAL	275	13	5570	4576
AGUA COMPRIDA	192	8	1813	1600	CAREACU	652	14	5423	4681	FORMIGA	11.249	269	56690	49351
AGUANIL	694	8	3841	3336	CARLOS CHAGAS	2.362	37	15480	12644	FORMOSO	252	10	5771	4210
AGUAS FORMOSAS	1.061	34	14301	11044	CARMESIA	215	1	2165	1862	FORTALEZA DE MINAS	308	8	2807	2713
AGUAS VERMELHAS	458	11	8780	7580	CARMO DA CACHOEIRA	712	18	9288	7673	FORTUNA DE MINAS	124	2	2641	2261
AIMORES	2.108	78	17811	13740	CARMO DA MATA	938	10	9569	8240	FRANCISCO BADARO	162	6	6139	5480
AIURUOCA	349	10	5188	4543	CARMO DE MINAS	994	26	10129	8632	FRANCISCO DUMONT	184	6	3507	2834
ALAGOA	439	8	2240	2510	CARMO DO CAJURU	1.494	56	18407	14719	FRANCISCO SA	1.003	47	16758	13021
ALBERTINA	258	10	2468	1981	CARMO DO PARANAIBA	3.266	120	25474	22136	FRANCISOPOLIS	311	3	4049	3526
ALEM PARAIBA	3.634	163	25660	20601	CARMO DO RIO CLARO	1.583	64	15770	13876	FREI GASPAR	604	14	4312	3171
ALFENAS	11.033	211	66425	52326	CARMOPOLIS DE MINAS	2.327	54	14610	12070	FREI INOCENCIO	799	28	6421	4761
ALFREDO VASCONCELOS	625	16	5162	4457	CARNEIRINHO	1.336	46	7646	7275	FREI LAGONEGRO	172	5	2972	2743
ALMENARA	4.509	53	27542	21107	CARRANCAS	433	10	3651	3169	FRONTEIRA	2.228	66	11136	8157
ALPERCATA	516	20	6002	4401	CARVALHOPOLIS	305	7	2865	2634	FRONTEIRA DOS VALES	347	10	3591	3024
ALPINOPOLIS	1.860	47	15224	12743	CARVALHOS	251	2	3707	3235	FRUTA DE LEITE	184	3	3655	2598
ALTEROSA	810	36	10914	9564	CASA GRANDE	124	4	1952	1838	FRUTAL	9.104	286	45471	38846
ALTO CAPARAO	430	9	4414	3628	CASCALHO RICO	227	4	2389	2246	FUNILANDIA	347	10	3652	3179
ALTO JEQUITIBA	991	12	6925	5685	CASSIA	1.703	58	13796	12114	GALLILEIA	545	21	4586	3375
ALTO RIO DOCE	558	29	9939	8540	CATAGUASES	8.185	268	53878	47579	GAMELEIRAS	311	5	3627	3182
ALVARENGA	516	4	3633	2951	CATAS ALTAS	594	13	4383	3684	GLAUCILANDIA	181	7	2486	2112
ALVINOPOLIS	842	23	12352	11727	CATAS ALTAS DA NORUEGA	127	4	3230	2460	GOIABEIRA	266	8	2369	1916
ALVORADA DE MINAS	293	3	3282	2650	CATUJI	564	8	4938	3675	GOIANA	326	6	3505	2926
AMPARO DO SERRA	164	8	4037	3365	CATUTI	249	4	3845	3250	GONCALVES	352	8	3652	3259
ANDRADAS	4.038	125	32075	27969	CAXAMBU	2.011	57	17421	14721	GONZAGA	390	16	4145	3292
ANDRELANDIA	190	16	9765	9055	CEDRO DO ABAETE	38	0	1124	977	GOUVEIA	690	34	9462	7720
ANGELANDIA	271	4	5864	4062	CENTRAL DE MINAS	696	36	4659	4284	GOVERNADOR VALADARES	32.372	1.291	202962	158361
ANTONIO CARLOS	847	18	9060	7917	CENTRALINA	1.266	53	7314	6129	GRAO MOGOL	766	12	10900	7600
ANTONIO DIAS	580	27	7308	6541	CHACARA	260	10	3262	2590	GRUPIARA	101	3	1235	1128
ANTONIO PRADO DE MINAS	161	5	1538	1462	CHALE	747	12	4350	2614	GUANHAES	3.454	49	25903	23696
ARACAI	103	1	2080	1707	CHAPADA DO NORTE	232	3	8016	6941	GUAPE	1.233	43	11102	9924
ARACITABA	85	11	1736	1681	CHAPADA GAUCHA	1.523	19	9227	7434	GUARACIABA	567	32	8050	7043
ARACUAI	2.166	54	26255	23041	CHIADOR	335	8	2262	1906	GUARACIAMAMA	213	6	3844	3192
ARAGUARI	19.516	473	85317	79458	CIPOTANEA	520	23	4906	4220	GUARANESIA	2.118	36	15772	13460
ARANTINA	244	6	2726	1876	CLARAVAL	524	4	3562	3538	GUARANI	930	7	6311	5018
ARAPONGA	683	12	6961	5731	CLARO DOS POCOES	522	11	6008	5102	GUARARA	568	18	3131	2845
ARAPORA	2.031	41	5831	4909	CLAUDIO	4.216	67	24337	21490	GUARDA-MOR	693	13	5971	5397
ARAPUA	286	3	2559	2379	COIMBRA	585	12	6089	5079	GUAXUPE	6.476	160	39669	35665
ARAUJOS	933	14	6908	6034	COLUNA	534	9	6896	6222	GUIDOVAL	787	20	6022	5160
ARAXA	15.307	245	86543	73824	COMENDADOR GOMES	412	5	2522	2111	GUIMARANIA	1.023	18	6229	6080
ARCEBURGO	1.255	34	7009	6415	COMERCINHO	446	6	5243	4640	GUIRICEMA	904	33	6797	6372
ARCOS	6.215	140	34174	31348	CONCEICAO DA APARECIDA	795	10	8577	6868	GURINHATA	528	5	4955	3606
AREADO	1.232	33	10861	9585	CONCEICAO DA BARRA DE MINAS	273	6	3078	2574	HELIODORA	708	16	5039	4343
ARGIRITA	287	9	2500	2000	CONCEICAO DAS ALAGOAS	4.715	141	19054	17192	IAPU	1.284	37	7612	7405
ARICANDUVA	162	0	4039	3456	CONCEICAO DAS PEDRAS	188	4	2408	2136	IBERTIOGA	253	13	4252	3847
ARINOS	1.378	31	12719	9794	CONCEICAO DE IPANEMA	398	4	3484	2716	IBIA	2.627	57	18075	15995
ASTOLFO DUTRA	1.457	28	10377	8801	CONCEICAO DO MATO DENTRO	3.217	38	18902	16078	IBIAI	308	12	5323	4494
ATALEIA	1.223	10	10540	7105	CONCEICAO DO PARA	356	10	5239	4543	IBIRACATU	218	2	4340	3430
AUGUSTO DE LIMA	305	11	3712	3280	CONCEICAO DO RIO VERDE	1.237	25	9390	6200	IBIRACI	1.152	25	9097	7824
BAEPEndi	1.730	33	14250	12782	CONCEICAO DOS OUROS	1.068	36	8870	8249	IBIRITE	9.419	409	131466	105578
BALDm	668	22	6572	5388	CONEGO MARINHO	137	2	5033	3892	IBITUIRA DE MINAS	586	5	3015	2763
BAMBUi	2.124	33	18896	15234	CONFINS	533	17	11437	5838	IBITURUNA	329	1	2541	2280
BANDEIRA	472	10	3776	3096	CONGONHAL	1.347	29	9983	7377	ICARAI DE MINAS	367	3	6968	5946
BANDEIRA DO SUL	679	15	5020	4454	CONGONHAS	8.451	109	47908	42658	IGARAPE	3.226	103	33198	26899
BARAO DE COCAIS	4.934	75	25472	23265	CONGONHAS DO NORTE	92	4	3892	3159	IGARATINGA	1.061	15	8323	7928
BARAO DE MONTE ALTO	342	13	4303	3676	CONQUISTA	864	16	5654	5092	IGUATAMA	676	10	6054	4933
BARBACENA	9.443	311	108169	97630	CONSELHEIRO LAFAIETE	15.766	287	100410	83109	IJACI	470	14	5231	4315
BARRA LONGA	436	13	4954	4741	CONSELHEIRO PENA	2.293	52	15636	11978	ILICINEA	767	29	10322	9039
BARROSO	2.101	59	16781	15053	CONSOLACAO	92	4	1520	1217	IMBE DE MINAS	368	9	4770	3151
BELA VISTA DE MINAS	1.004	25	7845	6272	CONTAGEM	47.406	1.931	486002	411948	INCONFIDENTES	552	12	5976	5734
BELMIRO BRAGA	240	4	2746	2529	COQUEIRAL	755	24	7480	6770	INDAIBIRA	451	1	4562	2271
BELO HORIZONTE	286.400	7.015	2136157	1861703	CORACAO DE JESUS	781	22	19272	13206	INDIANOPOLIS	744	7	4962	4909
BELO ORIENTE	2.740	74	18257	14361	CORDISBURGO	397	17	6286	5521	INGAI	166	7	2320	2100
BELO VALE	1.051	12	7267	5717	CORDISLANDIA	282	3	2505	5717	INHAPIM	2.127	67	18143	14965
BERILO	152	1	7902	6519	CORINTO	1.541	49	18309	15352	INHAUMA	731	22	4930	4093
BERIZAL	256	1	3720	2840	COROACI	548	14	6820	6167	INIMUTABA	567	17	5642	4548
BERTOPOLIS	492	5	3525	2746	COROMANDEL	2.184	91	22872	18787	IPABA	1.842	54	12121	9660
BETIM	31.259	1.377	332369	297637	CORONEL FABRICIANO	14.371	355	72616	67709	IPANEMA	2.796	70	15300	12809
BIAS FORTES	115	4	3055	2605	CORONEL MURTA	382	8	6555	5851	IPATINGA	32.523	929	188314	154943
BICAS	1.552	48	11204	10889	CORONEL PACHECO	209	10	2486	2199	IPIACU	544	6	3216	2957
BIQUINHAS	173	4	2101	1977	CORONEL XAVIER CHAVES	329	4	2864	2587	IPIJUNA	1.391	43	7113	7149
BOA ESPERANCA	4.914	145	31925	27518	CORREGO DANTA	185	7	2459	2356	IRAI DE MINAS	891	15	5165	4715
BOCAINA DE MINAS	195	7	3931	3643	CORREGO DO BOM JESUS	475	8	3201	2983	ITABIRA	23.157	384	89206	61732
BOCAIUVA	2.874	70	36873	29511	CORREGO FUNDO	820	8	5418	4710	ITABIRINHA	1.135	43	7548	6929
BOM DESPACHO	6.044	113	40212	33371	CORREGO NOVO	328	13	2162	1623	ITABIRITO	13.940	162	45673	38150
BOM JARDIM DE MINAS	577	5	5851	5761	COUTO DE MAGALHAES DE MINAS	155	7	3704	2968	ITACAMBIRA	197	3	3225	2463
BOM JESUS DA PENHA	726	20	3664	3406	CRISOLITA	261	3	4028	3030	ITACARAMBI	784	18	11440	8906
BOM JESUS DO AMPARO	302	8	4778	4088	CRISTAIS	1.552	30	9814	8478	ITAGUARA	2.256	32	9396	9087
BOM JESUS DO GALHO	776	35	10834	8674	CRISTALIA	419	3	3765	2764	ITAIPE	378	6	8120	5069
BOM REPOUSO	1.232	28	9719	8249	CRISTIANO OTONI	464	18	4149	3168	ITAJUBA	9.867	423	76638	68242
BOM SUCESSO	1.262	28	14169	11875	CRISTINA	585	9	7976	6018	ITAMARANDIBA	2.319	28	24509	18275
BONFIM	506	18	6782	6289	CRUCILANDIA	534	8	4875	3920	ITAMARATI DE MINAS	626	6	3554	3485
BONFINOPOLIS DE MINAS	620	14	4041	3409	CRUZEIRO DA FORTALEZA	387	7	3529	3062	ITAMBACURI	892	28	16337	11956
BONITO DE MINAS	122	1	7046	6052	CRUZILIA	1.479	42	12682	10349	ITAMBE DO MATO DENTRO	105	5	1816	1617
BORDA DA MATA	2.036	57	14602	13289	CUPARAQUE	562	8	3335	2770	ITAMOGI	1.288	45	8801	8128
BOTELHOS	1.862													

DISTRIBUIÇÃO DE CASOS E ÓBITOS CONFIRMADOS DA COVID-19 SEGUNDO LOCAL DE RESIDÊNCIA, MINAS GERAIS, 2020-2021

Local de Residência	Casos*	Óbitos	Doses 1 Aplicadas	Doses 2 Aplicadas	Local de Residência	Casos*	Óbitos	Doses 1 Aplicadas	Doses 2 Aplicadas	Local de Residência	Casos*	Óbitos	Doses 1 Aplicadas	Doses 2 Aplicadas
LAGOA DOURADA	1.105	13	10030	8209	PEDRA BONITA	416	8	5092	3336	SÃO FRANCISCO	1.901	72	42587	27396
LAGOA FORMOSA	2.128	65	16020	14324	PEDRA DO ANTA	165	3	2978	2865	SÃO FRANCISCO DE PAULA	489	13	5508	4883
LAGOA GRANDE	879	32	6780	4941	PEDRA DO INDAIA	323	7	3372	2955	SÃO FRANCISCO DE SALES	855	31	4562	3847
LAGOA SANTA	6.074	130	46131	37169	PEDRA DOURADA	212	2	2250	1746	SÃO FRANCISCO DO GLORIA	443	8	3975	3559
LAJINHA	2.658	45	14000	6800	PEDRALVA	514	14	8845	8241	SÃO GERALDO	1.018	28	7974	7440
LAMBARI	2.113	41	16420	13175	PEDRAS DE MARIA DA CRUZ	181	13	6604	5632	SÃO GERALDO DA PIEDADE	262	13	3043	2450
LAMIM	156	3	3123	2792	PEDRINOPOLIS	513	10	2991	2497	SÃO GERALDO DO BAIXO	231	7	2509	2245
LARANJAL	764	28	5257	4905	PEDRO LEOPOLDO	5.660	202	46338	42201	SÃO GONCALO DO ABAETE	474	12	5652	4002
LASSANCE	484	6	5476	4441	PEDRO TEIXEIRA	25	0	1686	1629	SÃO GONCALO DO PARA	555	24	9062	7028
LAVRAS	9.447	173	84153	75802	PEQUERI	269	8	2792	2518	SÃO GONCALO DO RIO ABAIXO	1.565	27	12785	10407
LEANDRO FERREIRA	316	8	2765	2245	PERQUI	346	10	3573	2628	SÃO GONCALO DO RIO PRETO	237	5	2762	2436
LEME DO PRADO	176	3	3381	2794	PERDIGAO	1.281	16	9202	6524	SÃO GONCALO DO SAPUCAI	2.721	62	19472	14940
LEOPOLDINA	6.051	167	40502	35238	PERDIZES	1.812	27	13037	9564	SÃO GOTARDO	4.516	94	32663	24685
LIBERDADE	258	9	4272	3954	PERDOES	2.261	37	16788	15371	SÃO JOAO BATISTA DO GLORIA	1.103	32	6021	5362
LIMA DUARTE	888	49	14278	12697	PERIQUITO	611	25	5081	3741	SÃO JOAO DA LAGOA	297	4	3581	3100
LIMEIRA DO OESTE	1.283	36	6982	5960	PESCADOR	510	6	2904	2341	SÃO JOAO DA MATA	305	11	2444	2078
LONTRA	715	10	6585	5848	PIAU	165	14	2277	2075	SÃO JOAO DA PONTE	538	24	18892	16180
LUISEBURGO	459	17	5424	4389	PIEDADE DE CARATINGA	730	24	6212	5027	SÃO JOAO DAS MISSOES	507	7	9747	7485
LUISLANDIA	238	2	4487	2971	PIEDADE DE PONTE NOVA	212	9	3123	2964	SÃO JOAO DEL REI	9.949	227	76959	64012
LUMINARIAS	357	12	3783	3564	PIEDADE DO RIO GRANDE	392	10	4012	3542	SÃO JOAO DO MANHUACU	914	29	7991	6152
LUZ	2.169	37	14643	12210	PIEDADE DOS GERAIS	78	5	4228	4123	SÃO JOAO DO MANTENINHA	840	12	4300	3238
MACHACALIS	710	12	5124	4309	PIMENTA	928	21	7407	6301	SÃO JOAO DO ORIENTE	873	24	5974	4624
MACHADO	4.617	98	31162	27077	PINGO-D'AGUA	420	13	3574	2774	SÃO JOAO DO PACUI	50	3	3079	2437
MADRE DE DEUS DE MINAS	702	12	6217	3861	PINTOPOLIS	204	4	5466	3717	SÃO JOAO DO PARAISO	1.802	21	16000	10503
MALACACHETA	1.458	28	13407	10315	PIRACEMA	102	15	5472	4963	SÃO JOAO EVANGELISTA	1.077	19	12141	9590
MAMONAS	480	6	4600	4098	PIRAJUBA	712	27	5374	4652	SÃO JOAO NEPOMUCENO	2.748	47	21020	18972
MANGA	1.546	18	14224	10147	PIRANGA	601	36	13160	11349	SÃO JOAQUIM DE BICAS	1.790	111	22147	17978
MANHUACU	7.433	226	70738	65864	PIRANGUCU	494	15	4591	4263	SÃO JOSE DA BARRA	727	18	6225	4650
MANHUMIRIM	2.225	47	16042	12957	PIRANGUINHO	966	48	6414	5607	SÃO JOSE DA LAPA	2.601	45	18824	15455
MANTENA	3.301	78	18556	13954	PIRAPETINGA	2.550	34	8456	7514	SÃO JOSE DA SAFIRA	424	13	2686	2334
MAR DE ESPANHA	1.479	45	10413	8812	PIRAPORA	6.602	102	42042	36513	SÃO JOSE DA VARGINHA	247	1	3623	2745
MARAVILHAS	690	7	5562	4479	PIRAUBA	1.637	25	9295	7560	SÃO JOSE DO ALEGRE	237	7	3143	2887
MARIA DA FE	1.343	46	11256	10106	PITANGUI	2.462	101	20242	17130	SÃO JOSE DO DIVINO	367	3	2634	2009
MARIANA	10.739	105	49239	40637	PIUMHI	5.697	119	28733	24241	SÃO JOSE DO GOIABAL	405	15	4328	3669
MARILAC	301	10	3119	2618	PLANURA	1.866	49	8552	6591	SÃO JOSE DO JACURI	342	3	4927	4298
MARIO CAMPOS	1.338	53	11736	10038	POCO FUNDO	1.695	12	14316	12661	SÃO JOSE DO MANTIMENTO	251	3	2254	1922
MARIPE DE MINAS	349	12	2778	2639	POCOS DE CALDAS	14.048	509	134673	119277	SÃO LOURENCO	6.149	157	37091	32023
MARLIERIA	381	17	3324	2959	POCRANE	797	10	7254	6536	SÃO MIGUEL DO ANTA	534	13	5289	4801
MARMELOPOLIS	195	7	2560	2174	POMPEU	3.562	52	24229	19857	SÃO PEDRO DA UNIAO	339	9	4029	3515
MARTINHO CAMPOS	1.379	35	11224	9215	PONTE NOVA	6.561	208	47668	44668	SÃO PEDRO DO SUACUI	346	11	4087	3631
MARTINS SOARES	463	13	6132	5299	PONTO CHIQUE	332	13	3890	2294	SÃO PEDRO DOS FERROS	427	15	6432	5099
MATA VERDE	577	8	5907	5025	PONTO DOS VOLANTES	499	21	7958	6497	SÃO ROMAO	407	7	5943	4972
MATERLANDIA	236	2	3857	2889	PORTEIRINHA	3.022	66	29496	24286	SÃO ROQUE DE MINAS	840	19	6013	5015
MATEUS LEME	6.816	94	28355	23469	PORTO FIRME	795	15	8019	7210	SÃO SEBASTIAO DA BELA VISTA	587	15	5112	4039
MATHIAS LOBATO	342	12	2426	1884	POTE	1.087	19	11405	9107	SÃO SEBASTIAO DA VARGEM ALEGRE	201	4	2532	2218
MATIAS BARBOSA	2.008	62	11157	9331	POUSO ALEGRE	24.353	465	127592	106418	SÃO SEBASTIAO DO ANTA	449	11	4959	4195
MATIAS CARDOSO	321	12	7050	5830	POUSO ALTO	912	28	5742	5038	SÃO SEBASTIAO DO MARANHÃO	508	3	6860	5593
MATIPO	1.563	40	14347	10116	PRADOS	859	19	8145	5690	SÃO SEBASTIAO DO OESTE	490	12	8092	6496
MATO VERDE	1.161	15	10370	7935	PRATA	3.295	109	22510	18296	SÃO SEBASTIAO DO PARAISO	7.004	279	57085	46975
MATOZINHOS	3.814	112	30624	26777	PRATAPOLIS	636	25	7038	6307	SÃO SEBASTIAO DO RIO PRETO	140	2	1369	1212
MATUTINA	243	7	3490	3295	PRATINHHA	301	3	3101	2806	SÃO SEBASTIAO DO RIO VERDE	335	4	1840	1708
MEDIROS	271	1	2964	2584	PRESIDENTE BERNARDES	287	8	4170	3236	SÃO THOME DAS LETRAS	333	6	5487	4479
MEDINA	1.221	26	15445	13110	PRESIDENTE JUSCELINO	149	6	3299	2999	SÃO TIAGO	971	17	9306	8189
MENDES PIMENTEL	837	8	4520	4200	PRESIDENTE KUBITSCHER	220	7	2780	2230	SÃO TOMAS DE AQUINO	480	24	5846	4857
MERCES	444	21	8325	7397	PRESIDENTE OLEGARIO	1.139	33	14691	11513	SÃO VICENTE DE MINAS	397	9	5893	5277
MESQUITA	434	7	4178	3582	PRUDENTE DE MORAIS	607	22	8261	6321	SAPUCAI-MIRIM	604	7	5303	4255
MINAS NOVAS	906	25	16559	14506	QUARTEL GERAL	173	3	2772	2343	SARDOA	494	10	4260	2961
MINDURI	196	9	3080	2409	QUELUZITO	110	5	2067	1722	SARZEDO	2.353	78	26717	21755
MIRABELA	1.069	22	8864	6538	RAPOSOS	1.977	44	12216	9827	SEM-PEIXE	168	6	2467	2282
MIRADOURO	847	14	7461	6878	RAUL SOARES	2.521	59	18855	16809	SENADOR AMARAL	835	11	5066	3842
MIRAI	1.846	18	10019	8721	RECREIO	779	19	7434	6851	SENADOR CORTES	259	4	1788	1618
MIRAVANIA	8	2	3263	2714	REDUTO	441	11	6042	2891	SENADOR FIRMINO	913	9	6322	5650
MOEDA	401	13	3988	2606	RESENDE COSTA	705	23	9179	7882	SENADOR JOSE BENTO	185	6	1509	1405
MOEMA	1.048	13	6267	4520	RESPLENDOR	2.135	54	12087	10315	SENADOR MODESTINO GONCALVES	190	8	3862	3012
MONJOLOS	61	2	1866	1624	RESSAQUINHA	328	11	4441	3735	SENHORA DE OLIVEIRA	295	8	4640	4115
MONSINHO PAULO	905	10	7004	5943	RIACHINHO	659	11	5458	4560	SENHORA DO PORTO	111	1	2992	2355
MONTALVANIA	1.538	19	11312	8336	RIACHO DOS MACHADOS	598	8	6277	4782	SENHORA DOS REMEDIOS	435	17	8033	6962
MONTE ALEGRE DE MINAS	1.797	43	16026	12878	RIBEIRAO DAS NEVES	19.464	831	216734	172249	SERICITA	724	4	5438	4433
MONTE AZUL	1.725	34	16756	14097	RIBEIRAO VERMELHO	396	11	3157	2721	SERITINGA	125	2	1683	1569
MONTE BELO	1.225	36	11912	9974	RIO ACIMA	985	32	7741	6429	SERRA AZUL DE MINAS	186	0	3416	2491
MONTE CARMELO	5.058	177	38214	34164	RIO CASCA	1.071	46	10558	8585	SERRA DA SAUDADE	60	0	697	648
MONTE FORMOSO	384	7	3434	2648	RIO DO PRADO	419	7	3925	3595	SERRA DO SALITRE	1.395	42	11038	8934
MONTE SANTO DE MINAS	1.569	56	16356	13741	RIO DOCE	289	10	2752	2504	SERRA DOS AIMORES	594	10	5724	4204
MONTE SIAO	2.796	40	18547	15489	RIO ESPERA	362	11	4355	3164	SERRANIA	748	22	5920	5324
MONTES CLAROS	43.612	987	307994	250103	RIO MANSO	508	11	4525	4127	SERRANOPOLIS DE MINAS	226	2	3555	2932
MONTESUMMA	575	5	5207	4235	RIO NOVO	483	28	6657	6247	SERRANOS	68	1	1618	1573
MORADA NOVA DE MINAS	673	12	7269	6523	RIO PARANAIBA	1.872	29	11888	10293	SERRO	1.270	18	16500	11000
MORRO DA GARÇA	109	9	1971	1636	RIO PARDO DE MINAS	1.350	8	19854	12040	SETE LAGOAS	23.112	611	182913	148617
MORRO DO PILAR	204	5	2960	2306	RIO PIRACICABA	2.438	28	12732	10755	SETUBINHA	247	3	7265	4670
MUNHOZ	606	15	5022	4204	RIO POMBA	1.057	38	14870	11646	SILVEIRANIA	110	3	2081	1984
MURIAE	11.557	336	84442	73134	RIO PRETO	516	6	4079	3315	SILVIANOPOLIS	316	12	5113	4250
MUTUM	2.337	44	21108	15648	RIO VERMELHO	596	4	9490	7723	SIMAO PEREIRA	289	13	2487	2116
MUZAMBINHO	1.913	36	18470	15987	RITAPOLIS	295	13	4057	3792	SIMONESIA	1.412	44	15264	12986
NACIP RAYDAN	244	7	2126	1608	ROCHEDO DE MINAS	247	4	2014	1909	SOBRALIA	402	19	4146	3366
NANUQUE	4.592	132	28314	21861	RODEIRO	962	19	7200	5344	SOLEDADE DE MINAS	391	9	5207	3231
NAQUE	582	22	4206	3170	ROMARIA	397	9	2930	2592	TABULEIRO	285	13	3654	3245
NATALANDIA	340	8	3056	2640	ROSARIO DA LIMEIRA	269	7	4155	3223	TABOBEIRAS	3.688	38	24649	16506
NATERCIA	501	8	4191	3686	RUBELITA	195	3	5651	3941	TAPARUBA	339	10	2522	1953
NAZARENO	559	10	7164	6240	RUBIM	1.196	26	7040	5756	TAPIRA	47			