

BOLETIM EPIDEMIOLÓGICO

COVID-19: Doença causada pelo coronavírus – 19

sexta-feira, 26 de novembro de 2021



CENÁRIO EM MINAS GERAIS - COVID-19 CORONAVÍRUS

Total de Casos Confirmados

2.205.611

Casos em Acompanhamento

16.091

Casos Recuperados

2.133.391

Óbitos Confirmados

56.129

Fonte: Painel COVID-19 MG/Sala de Situação/SubVS/SES/MG. Dados parciais, sujeitos a alterações.

TOTAL DE CASOS CONFIRMADOS: soma dos casos confirmados que não evoluíram para óbito e dos óbitos confirmados por COVID-19.

CASOS RECUPERADOS: casos confirmados de COVID-19 que receberam alta hospitalar e/ou cumpriram isolamento domiciliar de 10 dias E estão há 72h assintomáticos (sem a utilização de medicamentos sintomáticos) E sem intercorrências.

CASOS EM ACOMPANHAMENTO: casos confirmados de COVID-19 que não evoluíram para óbito, cuja condição clínica permanece sendo acompanhada ou aguarda atualização pelos municípios.

ÓBITOS CONFIRMADOS: óbitos confirmados para COVID-19.



Nº de Casos Confirmados nas Últimas 24h

857



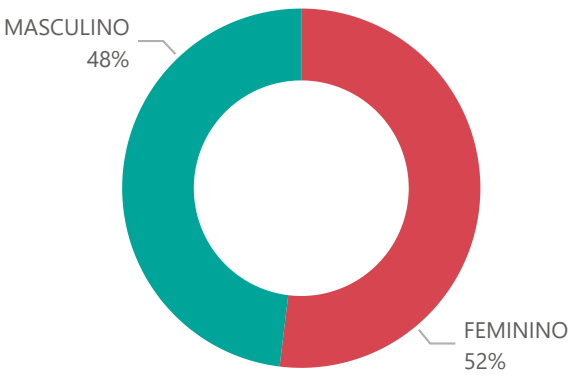
Nº de Óbitos Confirmados nas Últimas 24h*

25

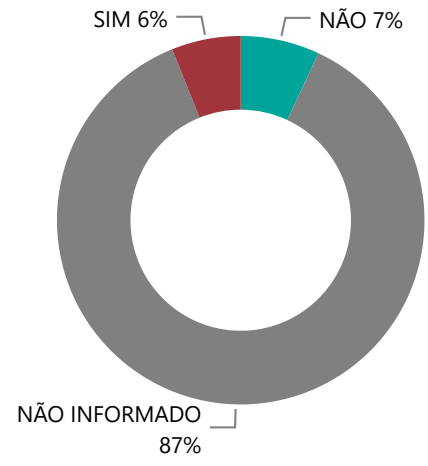
Observação: o número de casos e óbitos confirmados nas últimas 24h pode não retratar a ocorrência de novos casos no período, mas o total de casos notificados à SES/MG nas últimas 24h.

1 PERFIL EPIDEMIOLÓGICO DOS CASOS CONFIRMADOS DE COVID-19 QUE NÃO EVOLUÍRAM PARA ÓBITO, MG, 2020-2021

Quantidade de Casos por Sexo

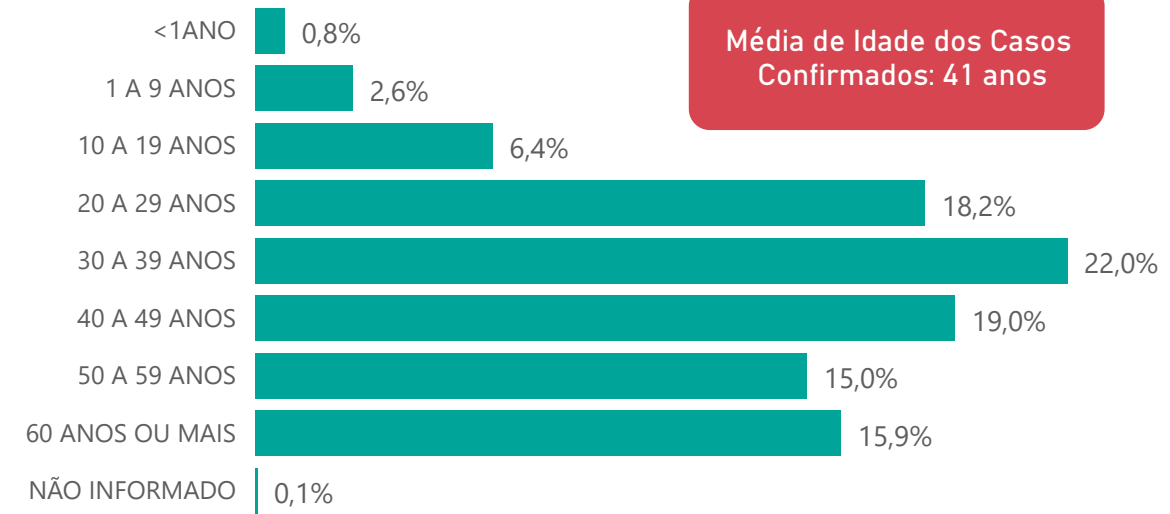


Apresenta Fator de Risco (Comorbidade*)

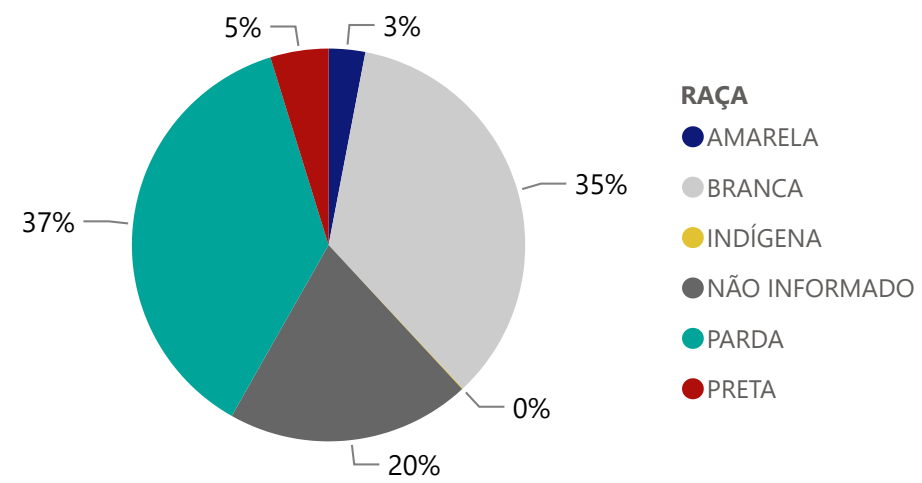


*Dados parciais, aguardando atualização dos municípios.


Quantidade de casos por Faixa Etária



Notificações por Raça




Municípios Afetados



2 DADOS DE HOSPITALIZAÇÃO E ISOLAMENTO DOMICILIAR DOS CASOS CONFIRMADOS DE COVID-19, MG, 2020-2021

Internados*



Isolamento Domiciliar



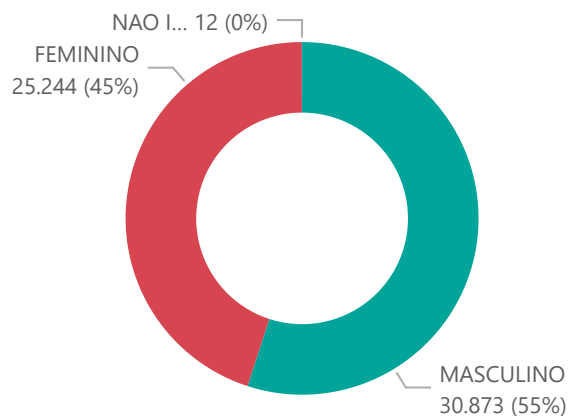
*Casos confirmados de COVID-19 que precisaram de internação hospitalar na rede pública ou privada de Minas Gerais. Dados cumulativos, registrados desde o início da pandemia.

Fonte: Painel COVID-19 MG/ Sala de Situação/SubVS/SES-MG; E-SUS VE; SIVEP-Gripe. Dados parciais, sujeitos a alterações.

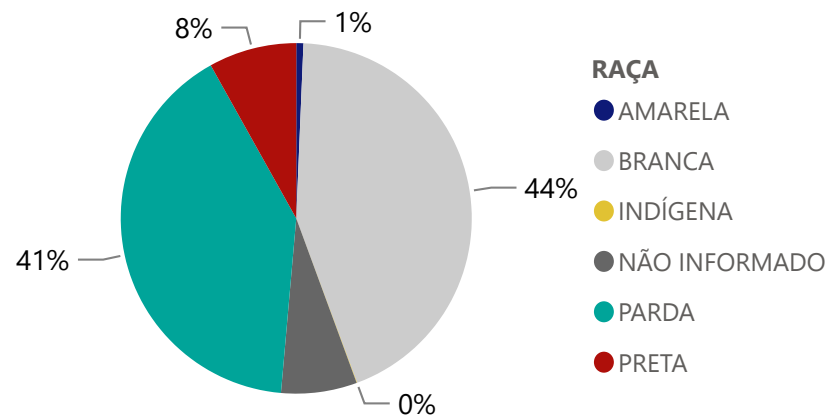
Fonte: Sala de Situação/SubVS/SES-MG; E-SUS VE; SIVEP-Gripe. Dados parciais, sujeitos a alterações.



Quantidade de Óbitos por Sexo



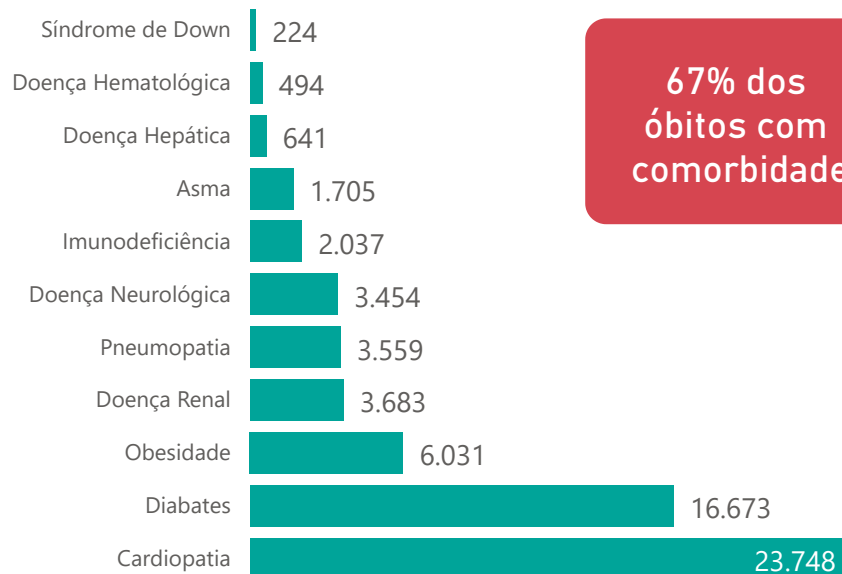
Notificações por Raça



Óbitos Registrados nas Últimas 24 Horas, por Data de Ocorrência



Comorbidade*



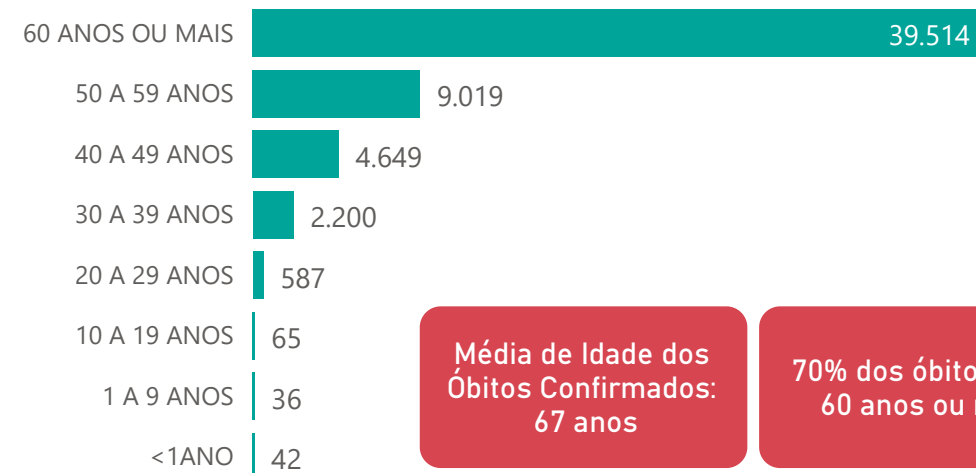
67% dos óbitos com comorbidade

2,5%

Nº de Municípios com Óbitos



Quantidade de Óbitos por Faixa Etária



Média de Idade dos Óbitos Confirmados: 67 anos

70% dos óbitos com 60 anos ou mais

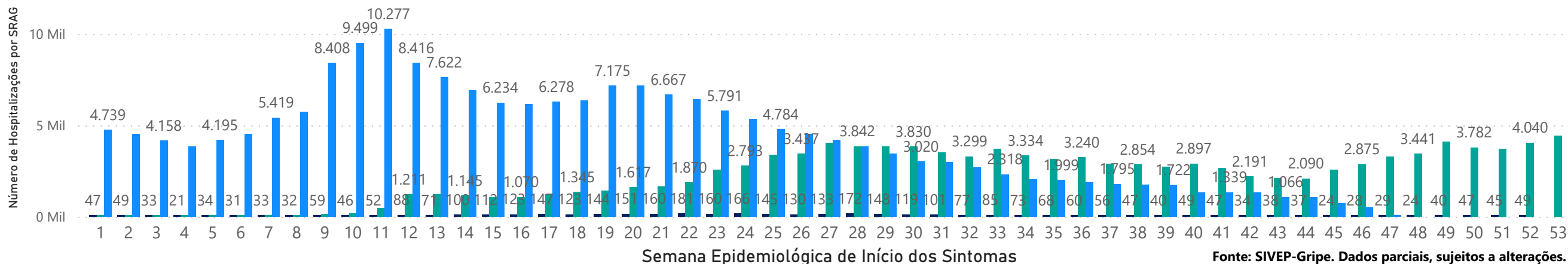
*Os casos que evoluíram a óbito podem ter mais de uma comorbidade.

4

HOSPITALIZAÇÕES POR SÍNDROME RESPIRATÓRIA AGUDA GRAVE (SRAG) 2019-2021

NÚMERO DE HOSPITALIZAÇÕES POR SÍNDROME RESPIRATÓRIA AGUDA GRAVE (SRAG) SEGUNDO SEMANA EPIDEMIOLÓGICA (SE) DE INÍCIO DE SINTOMAS, MG, 2019 - 2021

ANO ● 2019 ● 2020 ● 2021



Fonte: SIVEP-Gripe. Dados parciais, sujeitos a alterações.

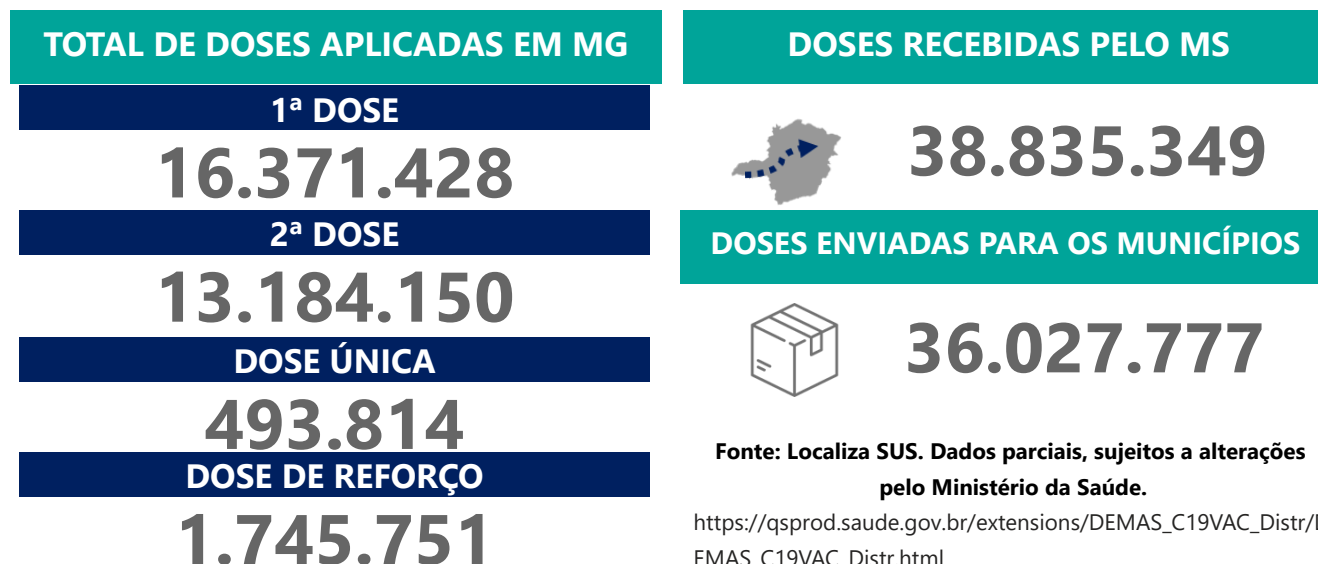
5 DADOS LABORATORIAIS DE COVID-19, REDE PÚBLICA-MG 2020-2021



Fonte: GAL/FUNED. COES MINAS/COVID-19/SESMG. Dados parciais, sujeitos a alterações.

*Não apresentaram resultado que pode ser concluído como positivo ou negativo.

6 DADOS DE VACINAÇÃO



Fonte: Localiza SUS. Dados parciais, sujeitos a alterações pelo Ministério da Saúde.

https://qsprod.saude.gov.br/extensions/DEMAS_C19VAC_Distr/DEMAS_C19VAC_Distr.html

DISTRIBUIÇÃO DE CASOS E ÓBITOS CONFIRMADOS DA COVID-19 SEGUNDO LOCAL DE RESIDÊNCIA, MINAS GERAIS, 2020-2021

Local de Residência	Casos*	Óbitos	Doses 1 Aplicadas	Doses 2 Aplicadas	Local de Residência	Casos*	Óbitos	Doses 1 Aplicadas	Doses 2 Aplicadas	Local de Residência	Casos*	Óbitos	Doses 1 Aplicadas	Doses 2 Aplicadas
ABADIA DOS DOURADOS	579	17	5967	5143	CARAI	1.007	17	14940	11217	FELISBURGO	648	17	5056	4057
ABAETE	1.635	44	19570	15102	CARANAIBA	133	4	2707	2394	FELIXLANDIA	1.185	28	11214	9708
ABRE CAMPO	1.274	17	10566	8122	CARANDAI	2.186	56	19273	16623	FERNANDES TOURINHO	112	12	2418	1810
ACAIACA	224	12	3565	2763	CARANGOLA	4.242	126	25840	21292	FERROS	481	11	8153	5954
ACUCENA	771	38	6877	5736	CARATINGA	9.889	266	61742	44198	FERVEDOURO	1.276	18	8652	6716
AGUA BOA	613	11	9485	8362	CARBONITA	686	6	7314	5447	FLORESTAL	275	13	5570	4576
AGUA COMPRIDA	191	8	1810	1567	CAREACU	649	14	5395	4351	FORMIGA	11.236	269	56650	47177
AGUANIL	694	8	3841	3277	CARLOS CHAGAS	2.360	37	15402	11919	FORMOSO	252	10	5771	4210
AGUAS FORMOSAS	1.058	34	14276	10881	CARMESIA	215	1	2162	1790	FORTALEZA DE MINAS	308	8	2800	2644
AGUAS VERMELHAS	458	11	8675	7135	CARMO DA CACHOEIRA	712	18	9253	7152	FORTUNA DE MINAS	124	2	2637	2237
AIMORES	2.100	78	17694	12270	CARMO DA MATA	938	10	9341	7942	FRANCISCO BADARO	162	6	6126	5182
AIURUOCA	349	10	5185	4109	CARMO DE MINAS	994	26	9997	8209	FRANCISCO DUMONT	184	6	3483	2745
ALAGOA	439	8	2235	2366	CARMO DO CAJURU	1.493	56	18386	14038	FRANCISCO SA	1.000	47	16740	12699
ALBERTINA	259	10	2452	1927	CARMO DO PARANAIBA	3.250	120	25292	21976	FRANCISCOPOLIS	311	3	4036	3241
ALEM PARAIBA	3.629	163	25631	19672	CARMO DO RIO CLARO	1.583	64	15575	12798	FREI GASPAR	604	14	4303	2928
ALFENAS	10.926	207	60281	43227	CARMOPOLIS DE MINAS	2.327	54	14589	11615	FREI INOCENCIO	799	28	6411	4635
ALFREDO VASCONCELOS	624	15	5159	4362	CARNEIRINHO	1.324	46	7634	6962	FREI LAGONEGRO	168	5	2972	2743
ALMENARA	4.503	53	27542	20099	CARRANCAS	433	10	3643	2974	FRONTEIRA	2.227	66	11097	7684
ALPERCATA	504	20	5591	4320	CARVALHOPOLIS	305	7	2779	2579	FRONTEIRA DOS VALES	347	10	3569	2890
ALPINOPOLIS	1.860	47	15179	12174	CARVALHOS	249	2	3700	2956	FRUTA DE LEITE	184	3	3642	2311
ALTEROSA	775	36	10749	9135	CASA GRANDE	124	4	1944	1788	FRUTAL	9.099	286	45377	37508
ALTO CAPARAO	430	9	4400	3463	CASCALHO RICO	227	4	2351	2120	FUNILANDIA	347	10	3540	3007
ALTO JEQUITIBA	990	12	6929	5647	CASSIA	1.702	58	13650	11478	GALLEIA	545	21	4574	3310
ALTO RIO DOCE	558	29	9927	8383	CATAGUASES	8.172	266	53677	46137	GAMELEIRAS	311	5	3620	3133
ALVARENGA	511	4	3617	2594	CATAS ALTAS	593	13	4233	3674	GLAUCILANDIA	181	7	2459	1857
ALVINOPOLIS	842	23	12330	11010	CATAS ALTAS DA NORUEGA	127	4	3227	2431	GOIABEIRA	265	8	2367	1894
ALVORADA DE MINAS	291	3	3276	2400	CATUJI	564	8	4932	3503	GOIANA	325	6	3348	2658
AMPARO DO SERRA	164	8	4020	2774	CATUTI	247	4	3807	3085	GONCALVES	352	8	3567	3082
ANDRADAS	4.027	125	31979	25764	CAXAMBU	2.011	57	17365	14112	GONZAGA	390	16	4130	3132
ANDRELANDIA	190	16	9748	8956	CEDRO DO ABAETE	38	0	1122	970	GOUVEIA	690	34	9456	7506
ANGELANDIA	271	4	5853	3589	CENTRAL DE MINAS	688	33	4641	4105	GOVERNADOR VALADARES	32.186	1.282	202081	151487
ANTONIO CARLOS	846	17	9057	7712	CENTRALINA	1.266	53	7233	5938	GRAO MOGOL	763	12	10900	7100
ANTONIO DIAS	580	27	7298	6434	CHACARA	259	10	3242	2336	GRUPIARA	101	3	1230	1041
ANTONIO PRADO DE MINAS	161	5	1537	1441	CHALE	749	10	4350	2614	GUANHAES	3.448	49	25453	22224
ARACAI	103	1	2080	1707	CHAPADA DO NORTE	232	3	8003	6350	GUAPE	1.233	43	11093	9261
ARACITABA	83	11	1735	1598	CHAPADA GAUCHA	1.521	19	9151	7102	GUARACIABA	565	32	8050	7043
ARACUAI	2.158	54	26218	21877	CHIADOR	335	8	2262	1893	GUARACIAMA	213	6	3806	3133
ARAGUARI	19.476	471	84797	76950	CIPOTANEA	520	23	4895	3910	GUARANESIA	2.118	36	15688	12939
ARANTINA	244	6	2723	1825	CLARAVAL	522	4	3555	3450	GUARANI	930	7	6309	4952
ARAPONGA	683	12	6945	5152	CLARO DOS POCOES	520	11	5711	4121	GUARARA	568	18	3082	2544
ARAPORA	2.029	41	5648	4727	CLAUDIO	4.216	67	24049	15113	GUARDA-MOR	693	13	5838	5155
ARAPUA	286	3	2549	2365	COIMBRA	585	12	6082	4458	GUAXUPE	6.463	160	39445	32847
ARAUJOS	933	14	6908	5796	COLUMA	528	9	6894	5967	GUIDOVAL	787	20	6000	4960
ARAXA	15.276	243	85609	70340	COMENDADOR GOMES	412	5	2522	2111	GUIMARANIA	1.018	18	6210	5906
ARCEBURGO	1.255	34	6996	6305	COMERCINHO	446	6	5177	4503	GUIRICEMA	896	33	6784	6008
ARCOS	6.211	140	33948	29820	CONCEICAO DA APARECIDA	795	10	8558	6628	GURINHATA	527	5	4914	3511
AREADO	1.232	33	10824	9013	CONCEICAO DA BARRA DE MINAS	274	5	3054	2469	HELIODORA	707	16	5039	3957
ARGIRITA	287	9	2500	2000	CONCEICAO DAS ALAGOAS	4.700	141	18990	16957	IAPU	1.230	37	7612	6951
ARICANDUVA	162	0	4027	3248	CONCEICAO DAS PEDRAS	186	4	2403	2081	IBERTIOGA	253	13	4244	3566
ARINOS	1.378	31	12614	9009	CONCEICAO DE IPANEMA	398	4	3472	2668	IBIA	2.622	56	17977	15002
ASTOLFO DUTRA	1.457	28	10360	8496	CONCEICAO DO MATO DENTRO	3.176	38	18902	15159	IBIAI	308	12	5322	4003
ATALEIA	1.218	10	10540	7105	CONCEICAO DO PARA	356	10	5227	4206	IBIRACATU	218	2	4340	3242
AUGUSTO DE LIMA	305	11	3707	3226	CONCEICAO DO RIO VERDE	1.237	25	9390	6185	IBIRACI	1.148	25	9077	7529
BAEPENDI	1.728	33	14201	12400	CONCEICAO DOS OUROS	1.068	36	8832	7541	IBIRITE	9.370	408	131273	102710
BALDIM	668	22	6564	5319	CONEGO MARINHO	137	2	5029	3860	IBITIURA DE MINAS	585	5	2931	2322
BAMBUI	2.119	33	18689	14953	CONFINS	533	17	11426	5500	IBITURUNA	329	1	2505	2095
BANDEIRA	472	10	3770	2947	CONGONHAL	1.347	29	9970	7139	ICARAI DE MINAS	367	3	6958	5603
BANDEIRA DO SUL	678	15	5007	4213	CONGONHAS	8.442	109	47718	39725	IGARAPE	3.212	103	33141	26678
BARAO DE COCAIS	4.932	74	24230	23127	CONGONHAS DO NORTE	92	4	3884	2898	IGARATINGA	1.061	15	8323	7928
BARAO DE MONTE ALTO	342	13	4295	3604	CONQUISTA	862	16	5603	4404	IGUATAMA	673	10	6047	4714
BARBACENA	9.433	309	107991	93222	CONSELHEIRO LAFAIETE	15.745	286	98325	82444	IJACI	469	14	5226	4223
BARRA LONGA	421	12	4947	4373	CONSELHEIRO PENA	2.285	51	15547	10957	ILICINEA	767	29	10309	8544
BARROSO	2.097	59	16742	13989	CONSOLACAO	92	4	1515	1120	IMBE DE MINAS	368	8	4753	3028
BELA VISTA DE MINAS	1.004	25	7816	5821	CONTAGEM	47.323	1.921	484159	384727	INCONFIDENTES	552	12	5955	5469
BELMIRO BRAGA	240	4	2744	2442	COQUEIRAL	755	24	7454	6367	INDAIBIRA	451	1	4562	2271
BELO HORIZONTE	285.269	6.987	2117075	1736729	CORACAO DE JESUS	778	22	19272	13206	INDIANOPOLIS	744	7	4925	4500
BELO ORIENTE	2.734	74	18158	13498	CORDISBURGO	396	17	6272	5375	INGAI	166	7	2300	2062
BELO VALE	1.051	12	7233	5513	CORDISLANDIA	282	3	2483	2083	INHAPIM	2.127	66	18074	14068
BERILO	152	1	7897	6369	CORINTO	1.535	48	18186	14063	INHAUMA	730	22	4930	3700
BERIZAL	253	1	3715	2840	COROACI	524	14	6789	5922	INIMUTABA	567	17	5595	4396
BERTOPOLIS	492	5	3525	2746	COROMANDEL	2.183	91	22855	18523	IPABA	1.840	54	12110	9297
BETIM	31.240	1.375	331238	287647	CORONEL FABRICIANO	14.345	354	72616	67709	IPANEMA	2.797	69	15209	12029
BIAS FORTES	115	4	3026	2544	CORONEL MURTA	378	8	6531	5537	IPATINGA	32.478	927	187714	149325
BICAS	1.550	48	11126	10680	CORONEL PACHECO	209	10	2486	2114	IPIACU	542	6	3194	2908
BIQUINHAS	173	4	2138	1973	CORONEL XAVIER CHAVES	328	4	2864	2587	IPIJUNA	1.391	43	7094	7011
BOA ESPERANCA	4.895	145	31858	26271	CORREGO DANTA	185	7	2444	2117	IRAI DE MINAS	891	15	5103	4446
BOCAINA DE MINAS	195	7	3855	3547	CORREGO DO BOM JESUS	475	8	3200	2660	ITABIRA	23.092	384	89206	61732
BOCAIUVA	2.856	70	35151	27996	CORREGO FUNDO	820	8	5418	4710	ITABIRINHA	1.136	42	7518	6908
BOM DESPACHO	6.043	111	39935	32006	CORREGO NOVO	328	13	2146	1585	ITABIRITO	13.913	161	45679	38004
BOM JARDIM DE MINAS	577	5	5844	5399	COUTO DE MAGALHAES DE MINAS	155	7	3601	2920	ITACAMBIRA	196	3	3220	2321
BOM JESUS DA PENHA	726	20	3642	3255	CRISOLITA	261	3	4002	2538	ITACARAMBI	784	17	11346	8274
BOM JESUS DO AMPARO	302	8	4599	3892	CRISTAIS	1.551	30	9792	8289	ITAGUARA	2.256	32	9396	9087
BOM JESUS DO GALHO	775	35	10781	8069	CRISTALIA	419	3	3745	2614	ITAPE	378	6	8093	4704
BOM REPOUSO	1.226	28	9584	7470	CRISTIANO OTONI	464	18	4149	3168	ITAJUBA	9.855	423	76167	66596
BOM SUCESSO	1.262	28	14013	9450	CRISTINA	585	9	7976	6018	ITAMARANDIBA	2.292	28	24339	17318
BONFIM	506	18	6776	5883	CRUCLANDIA	534	8	4796	3629	ITAMARATI DE MINAS	625	6	3554	3450
BONFINOPOLIS DE MINAS	620	14	4035	3308	CRUZEIRO DA FORTALEZA	386	7	3518	3014	ITAMBACURI	892	28	16305	11764
BONITO DE MINAS	122	1	7037	5627	CRUZILIA	1.479	42	12682	10349	ITAMBE DO MATO DENTRO	105	5	1792	1559
BORDA DA MATA	2.034	57	14511	12379	CUPARAQUE	557	7	3324	2679	ITAMOGI	1.288	45	8787	7559
BOTELHOS	1.860	34												

DISTRIBUIÇÃO DE CASOS E ÓBITOS CONFIRMADOS DA COVID-19 SEGUNDO LOCAL DE RESIDÊNCIA, MINAS GERAIS, 2020-2021

Local de Residência	Casos*	Óbitos	Doses 1 Aplicadas	Doses 2 Aplicadas	Local de Residência	Casos*	Óbitos	Doses 1 Aplicadas	Doses 2 Aplicadas	Local de Residência	Casos*	Óbitos	Doses 1 Aplicadas	Doses 2 Aplicadas
LAGOA DOURADA	1.101	13	10030	8209	PEDRA BONITA	416	8	5087	3228	SAO FRANCISCO	1.898	72	42493	26424
LAGOA FORMOSA	2.121	65	15742	13533	PEDRA DO ANTA	165	3	2839	2618	SAO FRANCISCO DE PAULA	488	13	5500	4555
LAGOA GRANDE	877	32	6748	4824	PEDRA DO INDAIA	323	7	3366	2843	SAO FRANCISCO DE SALES	854	31	4508	3489
LAGOA SANTA	6.062	130	46131	37169	PEDRA DOURADA	212	2	2250	1710	SAO FRANCISCO DO GLORIA	443	8	3975	3559
LAJINHA	2.663	42	14000	6800	PEDRALVA	513	14	8829	8008	SAO GERALDO	1.018	28	7953	7056
LAMBARI	2.083	41	16280	11803	PEDRAS DE MARIA DA CRUZ	182	12	6590	5403	SAO GERALDO DA PIEDADE	262	13	3029	2281
LAMIM	156	3	3120	2747	PEDRINOPOLIS	513	10	2973	2337	SAO GERALDO DO BAIXO	227	7	2486	2147
LARANJAL	764	28	5246	4779	PEDRO LEOPOLDO	5.655	202	46155	39631	SAO GONCALO DO ABAETE	474	12	5652	4002
LASSANCE	483	6	5419	4318	PEDRO TEIXEIRA	25	0	1686	1510	SAO GONCALO DO PARA	555	24	9045	6790
LAVRAS	9.436	173	83957	71290	PEQUERI	267	7	2790	2305	SAO GONCALO DO RIO ABAIXO	1.562	27	12732	9717
LEANDRO FERREIRA	316	8	2759	2193	PERQUI	346	10	3561	2392	SAO GONCALO DO RIO PRETO	235	5	2759	2329
LEME DO PRADO	176	3	3379	2678	PERDIGAO	1.277	16	9202	6524	SAO GONCALO DO SAPUCAI	2.718	61	19459	14502
LEOPOLDINA	6.038	167	40382	34198	PERDIZES	1.806	27	12729	9328	SAO GOTARDO	4.512	94	32663	24685
LIBERDADE	258	9	4271	3670	PERDOES	2.259	38	16684	14771	SAO JOAO BATISTA DO GLORIA	1.098	32	5992	5065
LIMA DUARTE	883	49	14260	12564	PERIQUITO	611	25	5065	3609	SAO JOAO DA LAGOA	297	4	3440	3038
LIMEIRA DO OESTE	1.271	36	6961	5769	PESCADOR	509	6	2832	2250	SAO JOAO DA MATA	305	11	2427	2007
LONTRA	713	10	6513	4121	PIAU	166	13	2270	2006	SAO JOAO DA PONTE	538	24	18891	16156
LUISBURGO	459	16	5423	3946	PIEDADE DE CARATINGA	729	24	6148	4571	SAO JOAO DAS MISSOES	507	7	9615	7460
LUISLANDIA	237	2	4472	2800	PIEDADE DE PONTE NOVA	212	9	3074	2905	SAO JOAO DEL REI	9.868	227	76959	64012
LUMINARIAS	357	12	3780	3346	PIEDADE DO RIO GRANDE	392	10	3838	3253	SAO JOAO DO MANHUACU	914	29	7955	5834
LUZ	2.169	37	14625	11679	PIEDADE DOS GERAIS	78	5	4222	3916	SAO JOAO DO MANTENINHA	840	12	4300	3238
MACHACALIS	710	12	4950	4091	PIMENTA	928	21	7383	5945	SAO JOAO DO ORIENTE	814	24	5893	4412
MACHADO	4.616	98	30975	24318	PINGO-D'AGUA	420	13	3518	2582	SAO JOAO DO PACUI	50	3	3073	2342
MADRE DE DEUS DE MINAS	702	12	6217	3412	PINTOPOLIS	204	4	5444	3473	SAO JOAO DO PARAISO	1.796	21	16000	10503
MALACACHETA	1.458	28	13358	9913	PIRACEMA	102	15	5359	4883	SAO JOAO EVANGELISTA	1.065	18	12141	9590
MAMONAS	479	6	4587	3862	PIRAJUBA	711	27	5345	4473	SAO JOAO NEPOMUCENO	2.728	47	20811	18199
MANGA	1.534	18	14189	9898	PIRANGA	590	36	13101	11213	SAO JOAQUIM DE BICAS	1.786	111	22147	17978
MANHUACU	7.434	224	70688	58173	PIRANGUCU	493	15	4591	4263	SAO JOSE DA BARRA	727	18	6225	4650
MANHUMIRIM	2.225	47	16029	12595	PIRANGUINHO	963	48	6292	5119	SAO JOSE DA LAPA	2.599	45	18758	14395
MANTENA	3.297	78	18527	13713	PIRAPETINGA	2.548	34	8403	7205	SAO JOSE DA SAFIRA	423	13	2662	2184
MAR DE ESPANHA	1.471	45	10341	7795	PIRAPORA	6.590	101	41938	34762	SAO JOSE DA VARGINHA	245	1	3623	2745
MARAVILHAS	690	7	5562	4479	PIRAUBA	1.637	25	9295	7560	SAO JOSE DO ALEGRE	237	7	3143	2887
MARIA DA FE	1.343	46	11215	9404	PITANGUI	2.451	101	20157	16350	SAO JOSE DO DIVINO	367	3	2630	1995
MARIANA	10.621	105	49239	40637	PIUMHI	5.693	119	28541	22987	SAO JOSE DO GOIABAL	405	15	4318	3578
MARILAC	301	10	3119	2335	PLANURA	1.864	49	8552	6591	SAO JOSE DO JACURI	339	3	4909	4130
MARIO CAMPOS	1.338	53	12108	9472	POCO FUNDO	1.695	12	14236	12062	SAO JOSE DO MANTIMENTO	251	3	2239	1699
MARIPA DE MINAS	349	12	2770	2525	POCOS DE CALDAS	14.028	507	133795	113738	SAO LOURENCO	6.149	155	37018	30825
MARLIERIA	381	17	3318	2826	POCRANE	799	8	7084	5997	SAO MIGUEL DO ANTA	534	13	5289	4801
MARMELOPOLIS	195	7	2518	1734	POMPEU	3.560	52	23859	19323	SAO PEDRO DA UNIAO	339	9	3983	3413
MARTINHO CAMPOS	1.378	35	10976	8609	PONTE NOVA	6.546	208	47470	43035	SAO PEDRO DO SUACUI	346	11	4053	3372
MARTINS SOARES	463	13	6065	4577	PONTO CHIQUE	332	13	2144	1131	SAO PEDRO DOS FERROS	427	15	6424	4829
MATA VERDE	577	8	5806	4746	PONTO DOS VOLANTES	499	21	7915	6073	SAO ROMAO	401	7	5923	4626
MATERLANDIA	236	2	3857	2889	PORTEIRINHA	3.010	65	29428	22828	SAO ROQUE DE MINAS	840	19	6013	5015
MATEUS LEME	6.815	94	27980	22561	PORTO FIRME	795	15	7993	6365	SAO SEBASTIAO DA BELA VISTA	587	15	5070	3829
MATHIAS LOBATO	342	12	2412	1816	POTE	1.087	19	11365	6823	SAO SEBASTIAO DA VARGEM ALEGRE	201	4	2532	2131
MATIAS BARBOSA	2.007	62	11248	8859	POUSO ALEGRE	24.296	466	126828	102683	SAO SEBASTIAO DO ANTA	449	11	4935	3764
MATIAS CARDOSO	320	12	7010	5735	POUSO ALTO	911	28	5729	4646	SAO SEBASTIAO DO MARANHAO	508	3	6850	5200
MATIPO	1.561	40	14187	9345	PRADOS	859	19	8011	5576	SAO SEBASTIAO DO OESTE	487	12	8063	5882
MATO VERDE	1.161	15	10370	7460	PRATA	3.288	109	22407	17101	SAO SEBASTIAO DO PARAISO	6.991	278	56929	44987
MATOZINHOS	3.808	112	30472	24420	PRATAPOLIS	636	25	7029	6105	SAO SEBASTIAO DO RIO PRETO	140	2	1328	1212
MATUTINA	243	7	3479	3102	PRATINHA	301	3	2995	2738	SAO SEBASTIAO DO RIO VERDE	335	4	1838	1574
MEDEIROS	271	1	2964	2584	PRESIDENTE BERNARDES	286	8	4170	3236	SAO THOME DAS LETRAS	333	6	5378	4123
MEDINA	1.221	26	15309	6970	PRESIDENTE JUSCELINO	149	6	3279	2935	SAO TIAGO	961	17	9205	7765
MENDES PIMENTEL	837	8	4512	4087	PRESIDENTE KUBITSCHKE	220	7	2768	2046	SAO TOMAS DE AQUINO	479	24	5268	4765
MERCES	444	21	8310	7097	PRESIDENTE OLEGARIO	1.138	33	14663	11190	SAO VICENTE DE MINAS	397	9	5882	5246
MESQUITA	433	7	4169	3464	PRUDENTE DE MORAIS	604	22	8235	5926	SAPUCAI-MIRIM	604	7	5120	4132
MINAS NOVAS	878	25	17449	13432	QUARTEL GERAL	173	3	2772	2221	SARDOA	488	10	4250	2871
MINDURI	196	9	3064	1882	QUELUZITO	110	5	2060	1603	SARZEDO	2.347	78	26629	21125
MIRABELA	1.068	21	8864	6538	RAPOSOS	1.977	44	12188	8998	SEM-PEIXE	168	6	2463	2258
MIRADOURO	847	14	7435	6187	RAUL SOARES	2.520	59	18839	15544	SENADOR AMARAL	835	11	4985	3510
MIRAI	1.845	18	10000	8560	RECREIO	779	19	7425	6695	SENADOR CORTES	258	4	1767	1604
MIRAVANIA	8	2	3256	2635	REDUTO	441	11	6042	2891	SENADOR FIRMINO	913	9	6126	5604
MOEDA	401	13	3988	2606	RESENDE COSTA	701	23	9165	7337	SENADOR JOSE BENTO	184	6	1492	1374
MOEMA	1.047	13	6099	4406	RESPLENDOR	2.132	54	12038	9899	SENADOR MODESTINO GONCALVES	190	8	3852	2952
MONJOLOS	61	2	1866	1624	RESSAQUINHA	324	11	4365	3660	SENHORA DE OLIVEIRA	295	8	4640	3951
MONSENHOR PAULO	905	10	6999	5478	RIACHINHO	657	11	5447	4269	SENHORA DO PORTO	111	1	2446	2178
MONTALVANIA	1.531	19	11303	8037	RIACHO DOS MACHADOS	594	8	6266	4495	SENHORA DOS REMEDIOS	433	17	8027	6679
MONTE ALEGRE DE MINAS	1.797	42	15943	12400	RIBEIRAO DAS NEVES	19.463	827	215832	161997	SERICITA	724	4	5388	4251
MONTE AZUL	1.723	33	16756	13669	RIBEIRAO VERMELHO	396	11	3157	2721	SERITINGA	125	2	1681	1419
MONTE BELO	1.213	36	11842	9642	RIO ACIMA	985	32	7741	6429	SERRA AZUL DE MINAS	173	0	3399	2300
MONTE CARMELO	5.030	177	38180	33224	RIO CASCA	1.066	46	10451	7924	SERRA DA SAUDADE	60	0	697	615
MONTE FORMOSO	385	6	3403	2566	RIO DO PRADO	412	7	3652	3079	SERRA DO SALITRE	1.395	42	10958	8619
MONTE SANTO DE MINAS	1.563	56	16267	12964	RIO DOCE	287	10	2737	2476	SERRA DOS AIMORES	593	10	5692	3998
MONTE SIAO	2.797	39	18547	14543	RIO ESPERA	362	11	4355	3044	SERRANIA	746	22	5901	4765
MONTES CLAROS	43.498	986	305992	240664	RIO MANSO	507	12	4506	3971	SERRANOPOLIS DE MINAS	222	2	3547	2755
MONTEZUMA	575	5	5194	3817	RIO NOVO	483	28	6646	6021	SERRANOS	68	1	1615	1478
MORADA NOVA DE MINAS	671	12	7208	6382	RIO PARANAIBA	1.872	29	11628	9845	SERRO	1.252	18	16500	11000
MORRO DA GARCA	109	9	1971	1636	RIO PARDO DE MINAS	1.346	8	19854	12040	SETE LAGOAS	23.079	611	182913	148617
MORRO DO PILAR	204	5	2568	2256	RIO PIRACICABA	2.422	28	12731	10664	SETUBINHA	242	3	7220	4440
MUNHOZ	607	14	4932	4019	RIO POMBA	1.057	38	14861	10685	SILVEIRANIA	110	3	2076	1912
MURIAE	11.554	335	84439	71293	RIO PRETO	515	6	4075	3269	SILVIANOPOLIS	316	12	5106	4190
MUTUM	2.330	42	21108	15378	RIO VERMELHO	582	4	9481	7536	SIMAO PEREIRA	289	13	2487	2014
MUZAMBINHO	1.906	36	18377	15497	RITAPOLIS	295	13	4012	3600	SIMONESIA	1.412	44	15175	12184
NACIP RAYDAN	244	7	2122	1459	ROCHEDO DE MINAS	247	4	2012	1816	SOBRALIA	403	18	4137	3193
NANUQUE	4.567	132	28314	21371	RODEIRO	961	19	7061	5085	SOLEDADE DE MINAS	391	9	5188	2971
NAQUE	582	22	4159	3036	ROMARIA	395	9	2888	2481	TABULEIRO	285	13	3654	3229
NATALANDIA	340	8	3017	2378	ROSARIO DA LIMEIRA	268	7	4112	2905	TAIOBEIRAS	3.686	37	24649	16506
NATERCIA	501	8	4191	3686	RUBELITA	193	3	5612	3335	TAPARUBA	339	10	2510	1863
NAZARENO	558	10	7159	6000	RUBIM									