

BOLETIM EPIDEMIOLÓGICO

COVID-19: Doença causada pelo coronavírus – 19

quarta-feira, 24 de novembro de 2021



SAÚDE



MINAS GERAIS
GOVERNO DIFERENTE.
ESTADO EFICIENTE.



CENÁRIO EM MINAS GERAIS - COVID-19 CORONAVÍRUS

Total de Casos Confirmados

2.203.716

Casos em Acompanhamento

16.137

Casos Recuperados

2.131.495

Óbitos Confirmados

56.084

Fonte: Painel COVID-19 MG/Sala de Situação/SubVS/SES/MG. Dados parciais, sujeitos a alterações.

TOTAL DE CASOS CONFIRMADOS: soma dos casos confirmados que não evoluíram para óbito e dos óbitos confirmados por COVID-19.

CASOS RECUPERADOS: casos confirmados de COVID-19 que receberam alta hospitalar e/ou cumpriram isolamento domiciliar de 10 dias E estão há 72h assintomáticos (sem a utilização de medicamentos sintomáticos) E sem intercorrências.

CASOS EM ACOMPANHAMENTO: casos confirmados de COVID-19 que não evoluíram para óbito, cuja condição clínica permanece sendo acompanhada ou aguarda atualização pelos municípios.

ÓBITOS CONFIRMADOS: óbitos confirmados para COVID-19.



Nº de Casos Confirmados nas Últimas 24h

516



Nº de Óbitos Confirmados nas Últimas 24h*

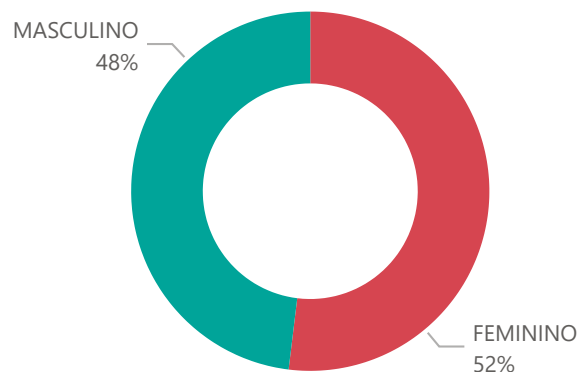
36

Observação: o número de casos e óbitos confirmados nas últimas 24h pode não retratar a ocorrência de novos casos no período, mas o total de casos notificados à SES/MG nas últimas 24h.

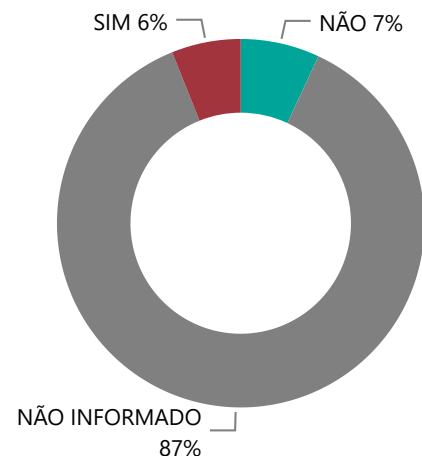
1

PERFIL EPIDEMIOLÓGICO DOS CASOS CONFIRMADOS DE COVID-19 QUE NÃO EVOLUÍRAM PARA ÓBITO, MG, 2020-2021

Quantidade de Casos por Sexo

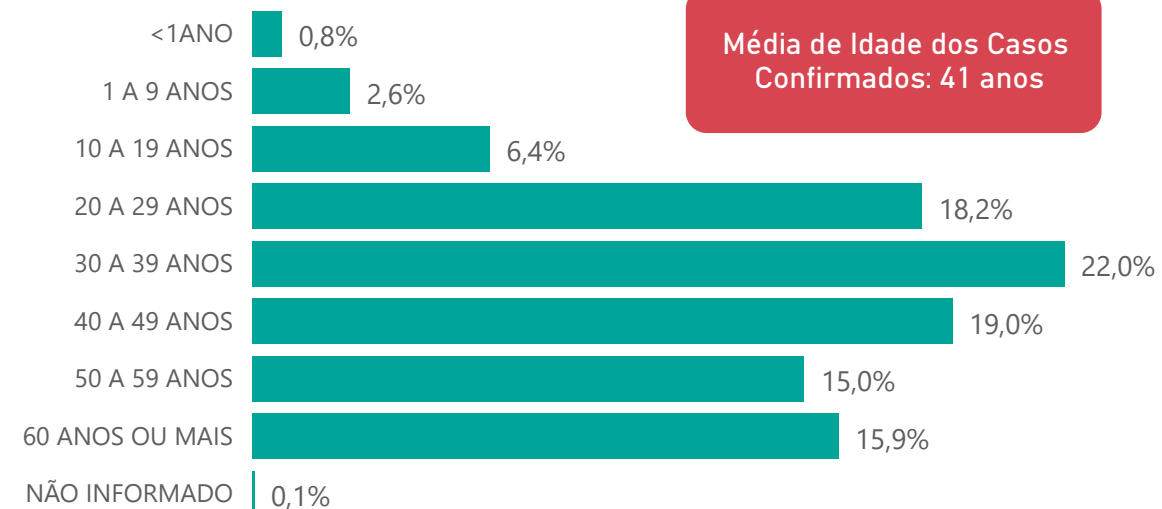


Apresenta Fator de Risco (Comorbidade*)

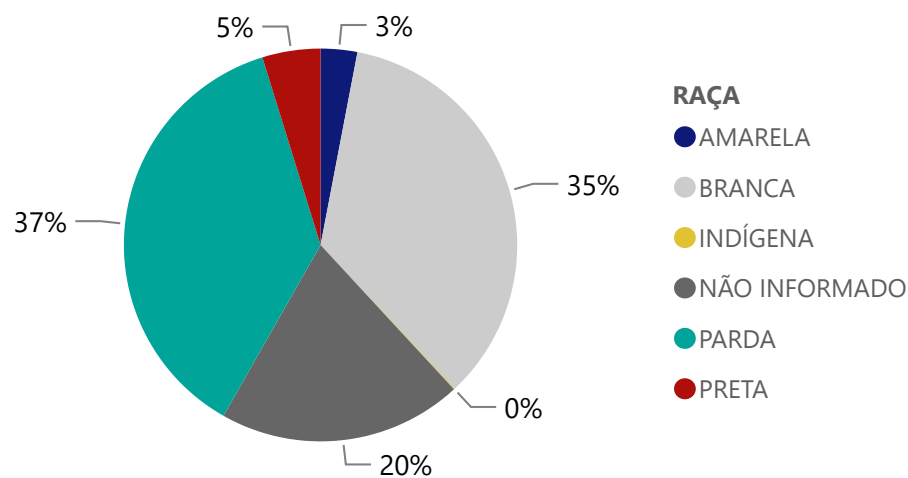


*Dados parciais, aguardando atualização dos municípios.

Quantidade de casos por Faixa Etária



Notificações por Raça



Municípios Afetados



CMC

CORONA VÍRUS

2

DADOS DE HOSPITALIZAÇÃO E ISOLAMENTO DOMICILIAR DOS CASOS CONFIRMADOS DE COVID-19, MG, 2020-2021

Internados*



193.758

Isolamento Domiciliar



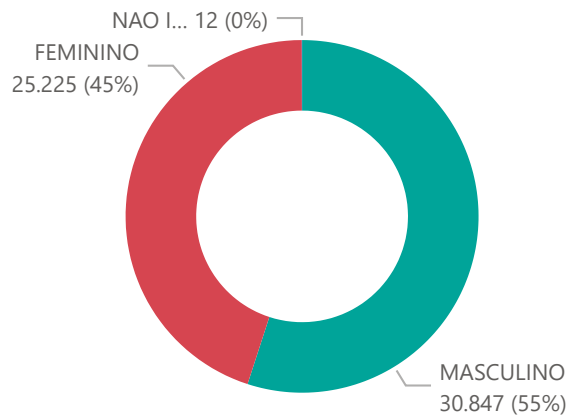
2.009.958

*Casos confirmados de COVID-19 que precisaram de internação hospitalar na rede pública ou privada de Minas Gerais. Dados cumulativos, registrados desde o início da pandemia.

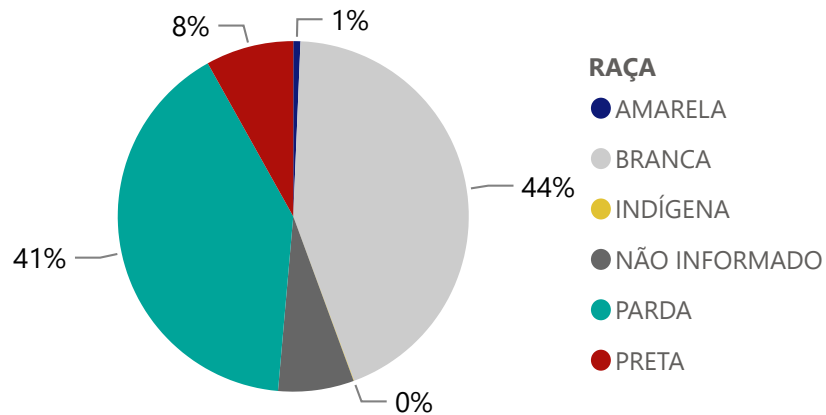
Fonte: Painel COVID-19 MG/ Sala de Situação/SubVS/SES-MG; E-SUS VE; SIVEP-Gripe. Dados parciais, sujeitos a alterações.

Fonte: Sala de Situação/SubVS/SES-MG; E-SUS VE; SIVEP-Gripe. Dados parciais, sujeitos a alterações.

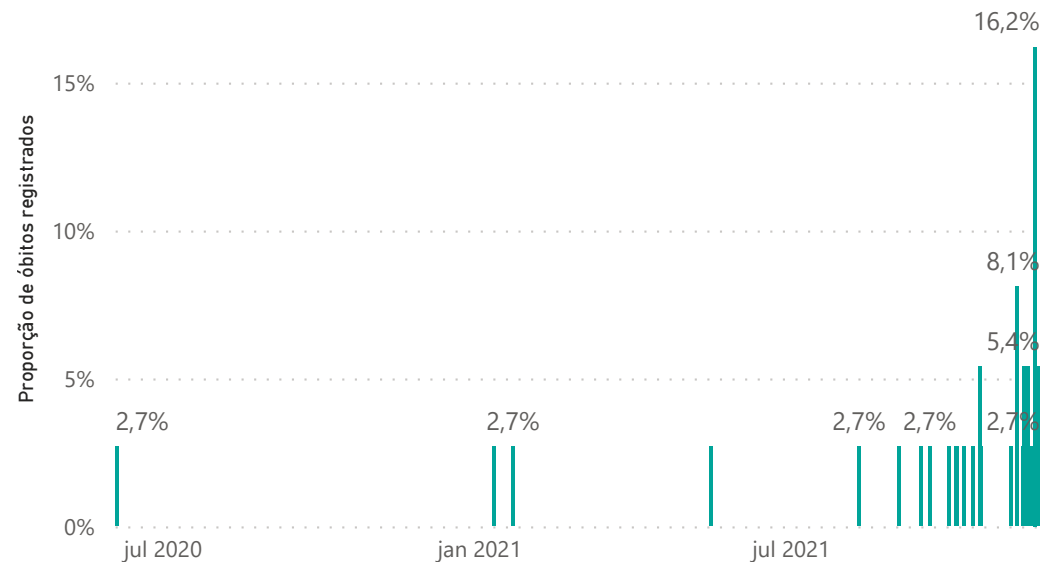
Quantidade de Óbitos por Sexo



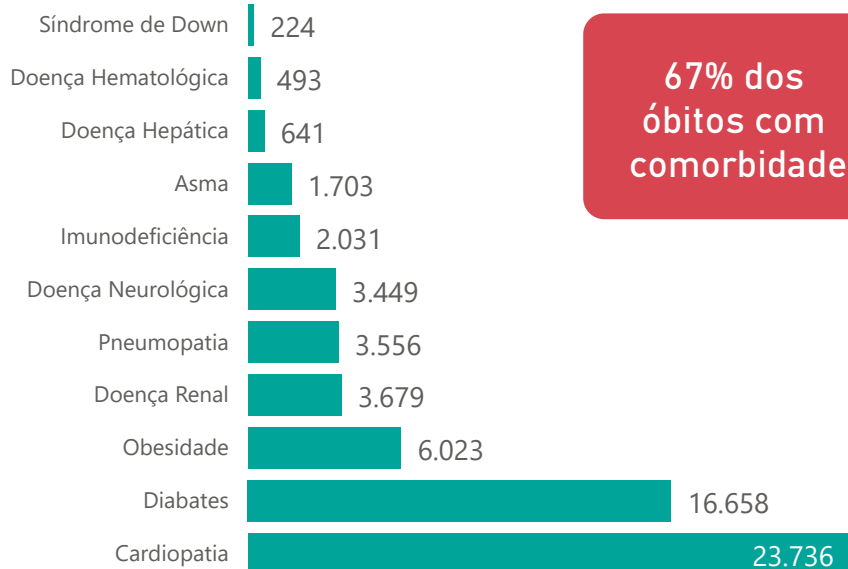
Notificações por Raça



Óbitos Registrados nas Últimas 24 Horas, por Data de Ocorrência



Comorbidade*



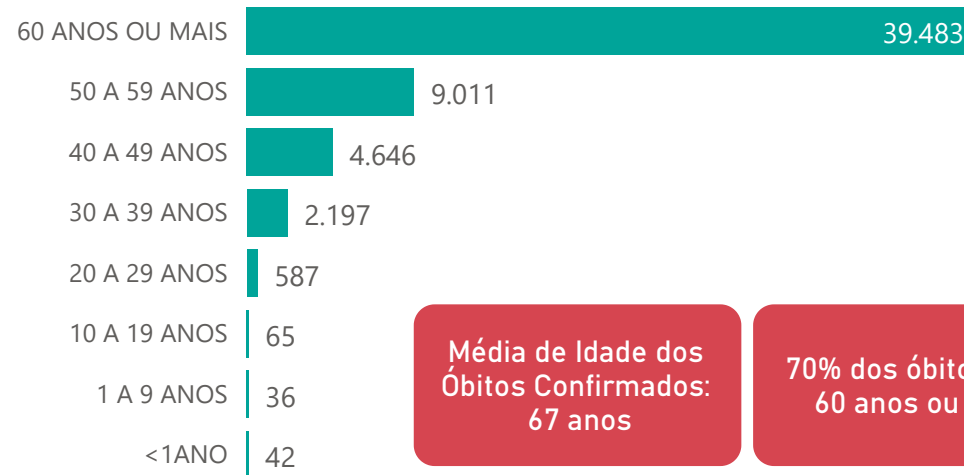
67% dos óbitos com comorbidade

2,5%

Nº de Municípios com Óbitos



Quantidade de Óbitos por Faixa Etária



Média de Idade dos Óbitos Confirmados: 67 anos

70% dos óbitos com 60 anos ou mais

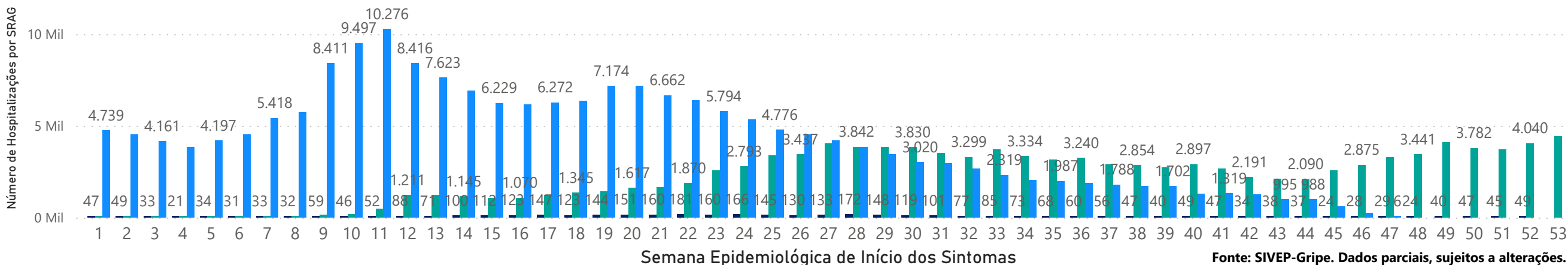
*Os casos que evoluíram a óbito podem ter mais de uma comorbidade.

4

HOSPITALIZAÇÕES POR SÍNDROME RESPIRATÓRIA AGUDA GRAVE (SRAG) 2019-2021


NÚMERO DE HOSPITALIZAÇÕES POR SÍNDROME RESPIRATÓRIA AGUDA GRAVE (SRAG) SEGUNDO SEMANA EPIDEMIOLÓGICA (SE) DE INÍCIO DE SINTOMAS, MG, 2019 - 2021

ANO ● 2019 ● 2020 ● 2021



Fonte: SIVEP-Gripe. Dados parciais, sujeitos a alterações.

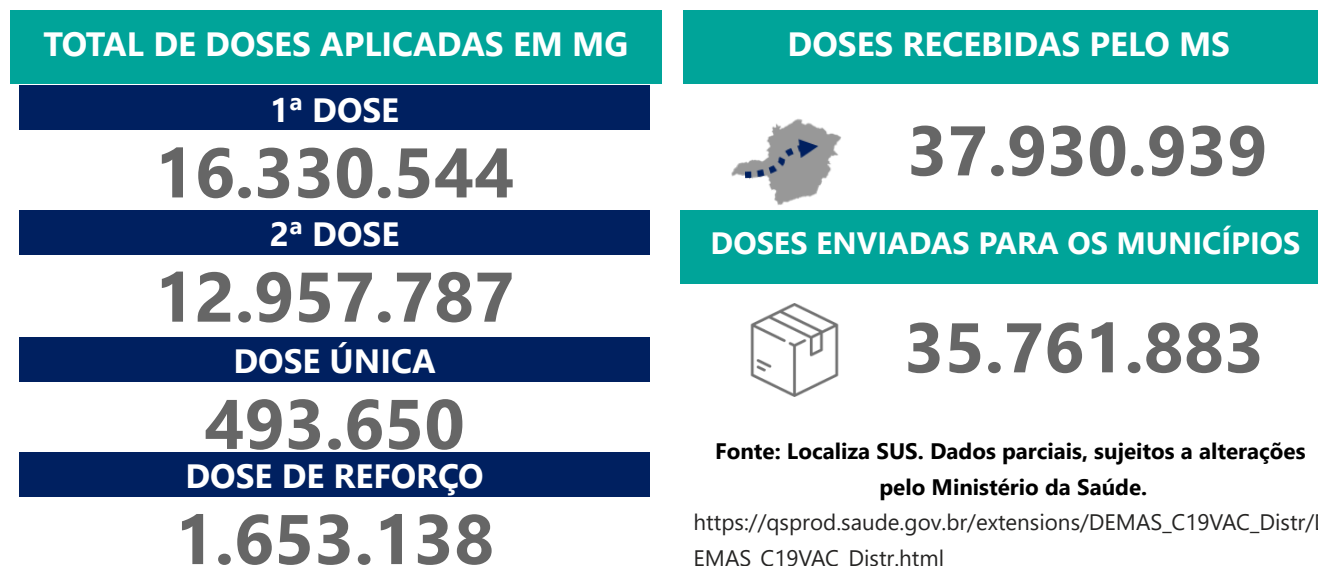
5 DADOS LABORATORIAIS DE COVID-19, REDE PÚBLICA-MG 2020-2021



Fonte: GAL/FUNED. COES MINAS/COVID-19/SESMG. Dados parciais, sujeitos a alterações.

*Não apresentaram resultado que pode ser concluído como positivo ou negativo.

6 DADOS DE VACINAÇÃO



Fonte: Localiza SUS. Dados parciais, sujeitos a alterações pelo Ministério da Saúde.

https://qsprod.saude.gov.br/extensions/DEMAS_C19VAC_Distr/EMAS_C19VAC_Distr.html

DISTRIBUIÇÃO DE CASOS E ÓBITOS CONFIRMADOS DA COVID-19 SEGUNDO LOCAL DE RESIDÊNCIA, MINAS GERAIS, 2020-2021

Local de Residência	Casos*	Óbitos	Doses 1 Aplicadas	Doses 2 Aplicadas
ABADIA DOS DOURADOS	576	17	5960	4949
ABAETE	1.635	44	19570	15102
ABRE CAMPO	1.274	17	10566	8122
ACAIACA	224	12	3559	2692
ACUCENA	771	38	6877	5736
AGUA BOA	613	11	9440	8148
AGUA COMPRIDA	191	8	1808	1471
AGUANIL	694	8	3841	3277
AGUAS FORMOSAS	1.058	34	14256	10766
AGUAS VERMELHAS	458	11	8651	7025
AIMORES	2.099	78	17694	12270
AIURUOCA	349	10	5184	3904
ALAGOA	439	8	2235	2366
ALBERTINA	259	10	2447	1864
ALEM PARAIBA	3.623	163	25631	19672
ALFENAS	10.885	207	60281	43227
ALFREDO VASCONCELOS	624	15	5159	4360
ALMENARA	4.503	53	27542	20099
ALPERCATA	504	20	5591	4320
ALPINOPOLIS	1.860	47	15164	11925
ALTEROSA	775	36	10749	9135
ALTO CAPARAO	430	9	4378	3415
ALTO JEQUITIBA	990	12	6911	5253
ALTO RIO DOCE	558	29	9909	8160
ALVARENGA	510	4	3617	2594
ALVINOPOLIS	842	23	12317	10742
ALVORADA DE MINAS	291	3	3268	2329
AMPARO DO SERRA	164	8	4020	2774
ANDRADAS	4.027	125	31946	25655
ANDRELANDIA	190	16	9747	7895
ANGELANDIA	271	4	5853	3589
ANTONIO CARLOS	846	17	9057	7712
ANTONIO DIAS	580	27	7294	6380
ANTONIO PRADO DE MINAS	161	5	1537	1441
ARACAI	103	1	2078	1706
ARACITABA	83	11	1735	1598
ARACUAI	2.151	54	26218	21877
ARAGUARI	19.470	471	84620	76167
ARANTINA	244	6	2723	1825
ARAPONGA	683	12	6945	5104
ARAPORA	2.029	41	5647	4701
ARAPUA	286	3	2469	2355
ARAUJOS	933	14	6908	5796
ARAXA	15.262	242	85608	69011
ARCEBURGO	1.255	34	6984	6209
ARCOS	6.210	140	33809	29481
AREADO	1.232	33	10801	8844
ARGIRITA	278	9	2500	1930
ARICANDUVA	162	0	4022	3196
ARINOS	1.375	31	12614	9009
ASTOLFO DUTRA	1.457	28	10357	8384
ATALEIA	1.218	10	10540	6502
AUGUSTO DE LIMA	305	11	3707	3226
BAEPENDI	1.727	33	14196	12258
BALDIM	668	22	6537	5259
BAMBUI	2.108	33	18689	14953
BANDEIRA	472	10	3770	2923
BANDEIRA DO SUL	678	15	5003	4077
BARAO DE COCAIS	4.931	74	24230	23127
BARAO DE MONTE ALTO	342	13	4295	3602
BARBACENA	9.431	309	107915	91680
BARRA LONGA	420	12	4945	4111
BARROSO	2.087	59	16727	13912
BELA VISTA DE MINAS	1.001	25	7806	5640
BELMIRO BRAGA	240	4	2744	2436
BELO HORIZONTE	284.659	6.976	2117075	1736729
BELO ORIENTE	2.735	73	18072	13138
BELO VALE	1.051	12	7233	5513
BERILO	152	1	7897	6369
BERIZAL	252	1	3715	2840
BERTOPOLIS	492	5	3525	2746
BETIM	31.232	1.373	330732	282151
BIAS FORTES	115	4	3026	2544
BICAS	1.546	48	11126	10430
BIQUINHAS	173	4	2138	1973
BOA ESPERANCA	4.894	145	31718	26110
BOCAINA DE MINAS	195	7	3848	3532
BOCAIUVA	2.846	70	35151	27996
BOM DESPACHO	6.044	110	39677	30036
BOM JARDIM DE MINAS	576	5	5830	5121
BOM JESUS DA PENHA	728	19	3554	3255
BOM JESUS DO AMPARO	301	8	4599	3892
BOM JESUS DO GALHO	775	35	10771	7861
BOM REPOUSO	1.226	28	9584	7470
BOM SUCESSO	1.262	28	14013	9400
BONFIM	504	18	6776	5883
BONFINOPOLIS DE MINAS	620	14	4035	3308
BONITO DE MINAS	122	1	7027	5390
BORDA DA MATA	2.034	57	14504	12254
BOTELHOS	1.857	34	11362	10057
BOTUMIRIM	297	4	4200	2712
BRAS PIRES	320	8	3536	2933
BRASILANDIA DE MINAS	1.862	28	10301	8214
BRASILIA DE MINAS	1.527	10	24126	16599
BRAUNAS	253	11	3943	3325
BRAZOPOLIS	897	32	11240	9581
BRUMADINHO	4.190	91	33121	29613
BUENO BRANDAO	977	30	8534	7236
BUENOPOLIS	292	13	7045	5724
BUGRE	360	13	3237	2530
BURITIS	3.084	55	17900	11768
BURITIZEIRO	1.729	40	16036	13007
CABECEIRA GRANDE	541	7	5106	3734
CABO VERDE	821	10	9843	7598
CACHOEIRA DA PRATA	213	13	2951	2717
CACHOEIRA DE MINAS	1.107	20	9153	7688
CACHOEIRA DE PAJEU	527	11	6039	5001
CACHOEIRA DOURADA	179	2	2270	2150
CAETANOPOLIS	1.158	21	8011	4510
CAETE	2.127	75	31513	25118
CAIANA	191	7	4118	3096
CAJURI	429	7	3601	3199
CALDAS	1.002	39	10782	9105
CAMACHO	204	2	2520	2325
CAMANDUCAIA	3.478	72	18947	13411
CAMBUI	4.176	62	21938	16886
CAMBUQUIRA	847	28	10576	7983
CAMPANARIO	258	6	2924	2165
CAMPANHA	2.187	52	13283	10148
CAMPESTRE	2.134	46	17293	13441
CAMPINA VERDE	1.600	34	15349	11342
CAMPO AZUL	210	0	2702	2227
CAMPO BELO	7.323	223	42806	35934
CAMPO DO MEIO	949	16	9090	7238
CAMPO FLORIDO	1.013	16	6239	5135
CAMPOS ALTOS	1.312	27	10474	7500
CAMPOS GERAIS	2.401	45	20933	17115
CANA VERDE	669	10	4416	3476
CANAA	367	2	3909	3552
CANAPOLIS	1.572	35	9123	7955
CANDEIAS	965	24	12263	10520
CANTAGALO	257	7	3216	2672
CAPARAO	371	7	3900	3058
CAPELA NOVA	201	5	3943	3005
CAPELINHA	3.081	36	29837	23685
CAPETINGA	949	34	5120	4334
CAPIM BRANCO	874	18	6520	5022
CAPINOPOLIS	2.430	55	12143	10068
CAPITAO ANDRADE	472	22	3671	2994
CAPITAO ENEAS	1.342	20	10021	7907
CAPITOLIO	1.381	40	7958	6837
CAPUTIRA	1.000	20	7143	5321

Local de Residência	Casos*	Óbitos	Doses 1 Aplicadas	Doses 2 Aplicadas
CARAI	1.007	17	14919	10688
CARANAIBA	133	4	2707	2262
CARANDAI	2.187	55	19273	16623
CARANGOLA	4.240	126	25812	21049
CARATINGA	9.889	264	61742	44198
CARBONITA	684	6	7089	4737
CAREACU	649	14	5388	4267
CARLOS CHAGAS	2.360	37	15352	11661
CARMESIA	208	1	2160	1776
CARMO DA CACHOEIRA	712	18	9253	7152
CARMO DA MATA	938	10	9341	7927
CARMO DE MINAS	994	26	9995	8098
CARMO DO CAJURU	1.491	56	18386	14038
CARMO DO PARANAIBA	3.245	120	25209	21919
CARMO DO RIO CLARO	1.583	64	15557	12519
CARMOPOLIS DE MINAS	2.327	54	14583	11360
CARNEIRINHO	1.319	46	7634	6962
CARRANCAS	433	10	3639	2905
CARVALHOPOLIS	305	7	2779	2579
CARVALHOS	249	2	3700	2927
CASA GRANDE	124	4	1942	1777
CASCALHO RICO	227	4	2301	2119
CASSIA	1.701	58	13650	11478
CATAGUASES	8.168	265	53607	45470
CATAS ALTAS	591	13	4205	3661
CATAS ALTAS DA NORUEGA	127	4	3225	2370
CATUJI	564	8	4932	3503
CATUTI	246	4	3807	3085
CAXAMBU	2.010	57	17362	14103
CEDRO DO ABAETE	38	0	1122	970
CENTRAL DE MINAS	688	33	4632	3842
CENTRALINA	1.266	53	7233	5935
CHACARA	259	10	3241	2320
CHALE	749	10	4350	2614
CHAPADA DO NORTE	232	3	7965	6272
CHAPADA GAUCHA	1.520	19	9126	6920
CHIADOR	335	8	2212	1825
CIPOTANEA	520	23	4895	3910
CLARAVAL	522	4	3540	3340
CLARO DOS POCOES	520	11	5711	4121
CLAUDIO	4.216	67	24049	15113
COIMBRA	585	12	6082	4458
COLUMA	525	9	6845	5857
COMENDADOR GOMES	412	5	2509	2020
COMERCINHO	446	6	5177	4503
CONCEICAO DA APARECIDA	795	10	8558	6628
CONCEICAO DA BARRA DE MINAS	272	5	3054	2469
CONCEICAO DAS ALAGOAS	4.696	141	18965	15465
CONCEICAO DAS PEDRAS	186	4	2403	2081
CONCEICAO DE IPANEMA	398	4	3464	2646
CONCEICAO DO MATO DENTRO	3.155	38	18507	14552
CONCEICAO DO PARA	356	10	5227	4206
CONCEICAO DO RIO VERDE	1.237	25	9390	6185
CONCEICAO DOS OUROS	1.068	36	8823	7443
CONEGO MARINHO	137	2	5029	3860
CONFINS	533	17	11426	5500
CONGONHAL	1.346	29	9970	7139
CONGONHAS	8.437	109	47718	39725
CONGONHAS DO NORTE	92	4	3866	2738
CONQUISTA	862	16	5603	4404
CONSELHEIRO LAFAIETE	15.739	286	98312	81722
CONSELHEIRO PENA	2.285	51	15537	10769
CONSOLACAO	92	4	1515	1120
CONTAGEM	47.314	1.919	483579	378196
COQUEIRAL	755	24	7454	6367
CORACAO DE JESUS	774	22	19272	13206
CORDISBURGO	396	17	6222	5063
CORDISLANDIA	282	3	2483	1946
CORINTO	1.534	48	18186	14063
COROACI	506	14	6775	5776
COROMANDEL	2.183	91	22787	18425
CORONEL FABRICIANO	14.346	353	72616	67709
CORONEL MURTA	377	8	6432	5403
CORONEL PACHECO	209	10	2485	2012
CORONEL XAVIER CHAVES	328	4	2864	2587
CORREGO DANTA	185	7	2444	2117
CORREGO DO BOM JESUS	474	8	3200	2660
CORREGO FUNDO	820	8	5418	4710
CORREGO NOVO	328	13	2139	1509
COUTO DE MAGALHAES DE MINAS	155	7	3601	2920
CRISOLITA	261	3	3983	2356
CRISTAIS	1.551	30	9792	8289
CRISTALIA	419	3	3735	2563
CRISTIANO OTONI	465	17	4149	3168
CRISTINA	585	9	7971	6548
CRUCILANDIA	534	8	4796	3629
CRUZEIRO DA FORTALEZA	386	7	3464	2952
CRUZILIA	1.479	42	12682	10349
CUPARAQUE	549	7	3324	2645
CURRAL DE DENTRO	662	13	5621	3654
CURVELO	5.077	273	66317	51203
DATAS	551	13	3975	2950
DELFINOPOLIS	777	12	6271	4433
DELTA	1.555	30	6843	5549
DESCOBERTO	350	11	4023	3327
DESTERRO DE ENTRE RIOS	405	10	6524	4785
DESTERRO DO MELO	172	0	2762	2323
DIAMANTINA	5.018	98	38714	29590
DIOGO DE VASCONCELOS	175	1	3092	2871
DIONISIO	360	16	5917	4950
DIVINESIA	421	8	3395	2389
DIVINO	1.751	41	17182	13656
DIVINO DAS LARANJEIRAS	343	14	3518	2760
DIVINOLANDIA DE MINAS	401	12	5685	4290
DIVINOPOLIS	21.151	653	182914	160889
DIVISA ALEGRE	562	10	4916	4441</

DISTRIBUIÇÃO DE CASOS E ÓBITOS CONFIRMADOS DA COVID-19 SEGUNDO LOCAL DE RESIDÊNCIA, MINAS GERAIS, 2020-2021

Local de Residência	Casos*	Óbitos	Doses 1 Aplicadas	Doses 2 Aplicadas	Local de Residência	Casos*	Óbitos	Doses 1 Aplicadas	Doses 2 Aplicadas	Local de Residência	Casos*	Óbitos	Doses 1 Aplicadas	Doses 2 Aplicadas
LAGOA DOURADA	1.100	13	9911	7736	PEDRA BONITA	416	8	5082	3061	SAO FRANCISCO	1.894	72	42430	25993
LAGOA FORMOSA	2.121	65	15742	13485	PEDRA DO ANTA	165	3	2839	2618	SAO FRANCISCO DE PAULA	488	13	5261	4400
LAGOA GRANDE	877	32	6723	4668	PEDRA DO INDAIA	323	7	3366	2843	SAO FRANCISCO DE SALES	848	31	4508	3489
LAGOA SANTA	6.056	129	45659	35761	PEDRA DOURADA	212	2	2250	1710	SAO FRANCISCO DO GLORIA	443	8	3975	3559
LAJINHA	2.657	42	13900	6600	PEDRALVA	513	14	8793	7991	SAO GERALDO	1.018	28	7246	6750
LAMBARI	2.075	41	16280	11803	PEDRAS DE MARIA DA CRUZ	182	12	6583	5131	SAO GERALDO DA PIEDADE	262	13	3025	2266
LAMIM	156	3	3120	2747	PEDRINOPOLIS	513	10	2973	2329	SAO GERALDO DO BAIXO	227	7	2485	2099
LARANJAL	764	28	5239	4653	PEDRO LEOPOLDO	5.652	202	46052	38792	SAO GONCALO DO ABAETE	474	12	5652	4002
LASSANCE	482	6	5352	4311	PEDRO TEIXEIRA	25	0	1686	1508	SAO GONCALO DO PARA	555	24	9045	6790
LAVRAS	9.434	173	83904	70295	PEQUERI	267	7	2790	2305	SAO GONCALO DO RIO ABAIXO	1.562	27	12732	9476
LEANDRO FERREIRA	316	8	2759	2193	PERQUI	346	10	3561	2392	SAO GONCALO DO RIO PRETO	234	5	2759	2329
LEME DO PRADO	176	3	3379	2678	PERDIGAO	1.271	16	8977	6224	SAO GONCALO DO SAPUCAI	2.718	61	19459	14502
LEOPOLDINA	6.023	167	40307	33769	PERDIZES	1.806	27	12729	9328	SAO GOTARDO	4.512	94	32663	24685
LIBERDADE	258	9	4271	3670	PERDOES	2.258	38	16049	13891	SAO JOAO BATISTA DO GLORIA	1.098	32	5992	5062
LIMA DUARTE	883	49	14260	12564	PERIQUITO	611	25	5065	3609	SAO JOAO DA LAGOA	297	4	3440	3038
LIMEIRA DO OESTE	1.271	36	6957	5549	PESCADOR	509	6	2832	2250	SAO JOAO DA MATA	306	10	2427	2007
LONTRA	713	10	6513	4121	PIAU	166	13	2268	1920	SAO JOAO DA PONTE	538	24	18873	16025
LUISBURGO	459	16	5423	3946	PIEDADE DE CARATINGA	729	24	6131	4470	SAO JOAO DAS MISSOES	507	7	9615	7425
LUISLANDIA	237	2	4472	2800	PIEDADE DE PONTE NOVA	212	9	3074	2787	SAO JOAO DEL REI	9.858	227	76122	59155
LUMINARIAS	357	12	3762	3251	PIEDADE DO RIO GRANDE	392	10	3838	3253	SAO JOAO DO MANHUACU	914	29	7915	5618
LUZ	2.169	37	14607	11231	PIEDADE DOS GERAIS	78	5	4222	3916	SAO JOAO DO MANTENINHA	840	12	4206	2853
MACHACALIS	710	12	4950	4008	PIMENTA	928	21	7383	5945	SAO JOAO DO ORIENTE	807	24	5893	4404
MACHADO	4.612	98	30975	24318	PINGO-D'AGUA	420	13	3518	2582	SAO JOAO DO PACUI	50	3	3073	2342
MADRE DE DEUS DE MINAS	699	12	6217	3412	PINTOPOLIS	204	4	5444	3473	SAO JOAO DO PARAISO	1.795	21	16000	10503
MALACACHETA	1.458	28	13350	9809	PIRACEMA	102	15	5359	4883	SAO JOAO EVANGELISTA	1.065	18	12141	9590
MAMONAS	479	6	4587	3862	PIRAJUBA	711	27	5344	4460	SAO JOAO NEPOMUCENO	2.722	47	20811	18199
MANGA	1.534	18	14172	9750	PIRANGA	589	36	13067	11157	SAO JOAQUIM DE BICAS	1.785	111	22147	17978
MANHUACU	7.431	224	70688	58173	PIRANGUCU	493	15	4516	4263	SAO JOSE DA BARRA	727	18	6212	4510
MANHUMIRIM	2.224	47	15997	11176	PIRANGUINHO	963	48	6207	5114	SAO JOSE DA LAPA	2.599	45	18737	14156
MANTENA	3.297	78	18478	13429	PIRAPETINGA	2.548	34	8403	7111	SAO JOSE DA SAFIRA	422	13	2659	2085
MAR DE ESPANHA	1.470	45	10341	7795	PIRAPORA	6.588	101	41907	34604	SAO JOSE DA VARGINHA	245	1	3527	2509
MARAVILHAS	690	7	5547	4339	PIRAUBA	1.637	25	9295	7560	SAO JOSE DO ALEGRE	237	7	3143	2887
MARIA DA FE	1.340	46	11203	9336	PITANGUI	2.451	101	20140	16104	SAO JOSE DO DIVINO	361	3	2630	1995
MARIANA	10.615	105	49239	40637	PIUMHI	5.693	119	28450	22555	SAO JOSE DO GOIABAL	405	15	4314	3503
MARILAC	301	10	3119	2335	PLANURA	1.864	49	8513	6131	SAO JOSE DO JACURI	339	3	4899	3944
MARIO CAMPOS	1.338	53	12108	9472	POCO FUNDO	1.695	12	14193	11952	SAO JOSE DO MANTIMENTO	251	3	2237	1666
MARIPA DE MINAS	349	12	2770	2525	POCOS DE CALDAS	14.013	507	133795	113738	SAO LOURENCO	6.147	155	36993	30374
MARLIERIA	381	17	3314	2807	POCRANE	799	8	7084	5997	SAO MIGUEL DO ANTA	534	13	5289	4801
MARMELOPOLIS	195	7	2487	1586	POMPEU	3.560	52	23859	19323	SAO PEDRO DA UNIAO	339	9	3977	3405
MARTINHO CAMPOS	1.377	35	10928	8531	PONTE NOVA	6.541	208	47470	43035	SAO PEDRO DO SUACUI	347	10	4034	3264
MARTINS SOARES	463	13	6065	4577	PONTO CHIQUE	332	13	2144	1125	SAO PEDRO DOS FERROS	424	16	6417	4639
MATA VERDE	577	8	5806	4746	PONTO DOS VOLANTES	499	21	7900	5978	SAO ROMAO	397	7	5918	4281
MATERLANDIA	236	2	3857	2889	PORTEIRINHA	3.007	65	29407	21704	SAO ROQUE DE MINAS	840	19	5830	4972
MATEUS LEME	6.814	94	27980	22561	PORTO FIRME	794	15	7993	6365	SAO SEBASTIAO DA BELA VISTA	587	15	5070	3770
MATHIAS LOBATO	342	12	2411	1791	POTE	1.087	19	11365	6823	SAO SEBASTIAO DA VARGEM ALEGRE	201	4	2532	2063
MATIAS BARBOSA	2.006	62	11208	8594	POUSO ALEGRE	24.296	466	126750	111525	SAO SEBASTIAO DO ANTA	449	11	4935	3491
MATIAS CARDOSO	320	12	7010	5735	POUSO ALTO	911	28	5729	4646	SAO SEBASTIAO DO MARANHAO	508	3	6850	5200
MATIPO	1.561	40	14136	9012	PRADOS	858	19	7965	5478	SAO SEBASTIAO DO OESTE	487	12	8049	5883
MATO VERDE	1.160	15	10370	7460	PRATA	3.282	109	22360	16579	SAO SEBASTIAO DO PARAISO	6.987	278	56915	44870
MATOZINHOS	3.808	112	30472	24420	PRATAPOLIS	635	25	7028	6049	SAO SEBASTIAO DO RIO PRETO	140	2	1328	1210
MATUTINA	243	7	3479	3102	PRATINHA	301	3	2995	2738	SAO SEBASTIAO DO RIO VERDE	335	4	1838	1573
MEDEIROS	271	1	2964	2584	PRESIDENTE BERNARDES	286	8	4170	3236	SAO THOME DAS LETRAS	333	6	5378	4123
MEDINA	1.221	26	15272	6881	PRESIDENTE JUSCELINO	149	6	3279	2935	SAO TIAGO	961	17	9161	7702
MENDES PIMENTEL	837	8	4502	3993	PRESIDENTE KUBITSCHKEK	220	7	2763	2016	SAO TOMAS DE AQUINO	479	24	5268	4765
MERCES	444	21	8310	7097	PRESIDENTE OLEGARIO	1.137	33	14663	11190	SAO VICENTE DE MINAS	397	9	5882	5199
MESQUITA	433	7	4167	3429	PRUDENTE DE MORAIS	604	22	8235	5926	SAPUCAI-MIRIM	604	7	5120	4132
MINAS NOVAS	876	25	17449	13432	QUARTEL GERAL	173	3	2772	2221	SARDOA	488	10	4243	2752
MINDURI	196	9	3064	1882	QUELUZITO	110	5	2059	1580	SARZEDO	2.347	78	26571	20552
MIRABELA	1.068	21	8861	6208	RAPOSOS	1.977	44	12188	8998	SEM-PEIXE	168	6	2458	2188
MIRADOURO	847	14	7435	6187	RAUL SOARES	2.520	59	18815	14313	SENADOR AMARAL	833	11	4880	3360
MIRAI	1.845	18	10000	8560	RECREIO	779	19	7423	6616	SENADOR CORTES	258	4	1767	1545
MIRAVANIA	8	2	3256	2635	REDUTO	441	11	6042	2891	SENADOR FIRMINO	911	9	6126	5604
MOEDA	401	13	3988	2606	RESENDE COSTA	699	23	9164	7209	SENADOR JOSE BENTO	184	6	1492	1374
MOEMA	1.046	13	6099	4406	RESPLENDOR	2.131	54	12028	9842	SENADOR MODESTINO GONCALVES	190	8	3852	2952
MONJOLOS	61	2	1841	1510	RESSAQUINHA	323	11	4365	3660	SENHORA DE OLIVEIRA	295	8	4638	3950
MONSENHOR PAULO	905	10	6998	5431	RIACHINHO	654	11	5447	4269	SENHORA DO PORTO	111	1	2444	2147
MONTALVANIA	1.525	19	11289	7757	RIACHO DOS MACHADOS	594	8	6262	4439	SENHORA DOS REMEDIOS	433	17	8026	6618
MONTE ALEGRE DE MINAS	1.796	42	15918	12278	RIBEIRAO DAS NEVES	19.429	827	204875	114905	SERICITA	724	4	5342	4190
MONTE AZUL	1.723	33	16756	13669	RIBEIRAO VERMELHO	396	11	2973	1979	SERITINGA	125	2	1681	1419
MONTE BELO	1.209	36	11817	9527	RIO ACIMA	985	32	7734	6250	SERRA AZUL DE MINAS	172	0	3382	2049
MONTE CARMELO	5.019	177	37688	33209	RIO CASCA	1.066	46	10451	7924	SERRA DA SAUDADE	60	0	697	615
MONTE FORMOSO	385	6	3389	2528	RIO DO PRADO	411	7	3648	3039	SERRA DO SALITRE	1.395	42	10911	8523
MONTE SANTO DE MINAS	1.563	56	16229	12788	RIO DOCE	287	10	2737	2476	SERRA DOS AIMORES	592	10	5687	3852
MONTE SIAO	2.797	39	18547	14543	RIO ESPERA	362	11	4355	3044	SERRANIA	746	22	5901	4765
MONTES CLAROS	43.465	986	305010	235642	RIO MANSO	507	12	4497	3880	SERRANOPOLIS DE MINAS	220	2	3540	2542
MONTEZUMA	575	5	5193	3786	RIO NOVO	483	28	6644	5817	SERRANOS	68	1	1611	1419
MORADA NOVA DE MINAS	671	12	7208	6382	RIO PARANAIBA	1.872	29	11493	9772	SERRO	1.242	18	16500	11000
MORRO DA GARCA	109	9	1971	1636	RIO PARDO DE MINAS	1.341	8	19854	12040	SETE LAGOAS	23.073	611	181495	135947
MORRO DO PILAR	204	5	2568	2256	RIO PIRACICABA	2.421	28	12701	10662	SETUBINHA	234	3	7220	4440
MUNHOZ	607	14	4932	4019	RIO POMBA	1.057	38	14855	10756	SILVEIRANIA	110	3	2076	1912
MURIAE	11.554	335	84439	70639	RIO PRETO	515	6	4074	3238	SILVIANOPOLIS	316	12	5101	4110
MUTUM	2.331	41	21108	14800	RIO VERMELHO	582	4	9481	7536	SIMAO PEREIRA	289	13	2487	1969
MUZAMBINHO	1.904	36	18346	15183	RITAPOLIS	294	13	4012	3600	SIMONESIA	1.411	43	15175	12184
NACIP RAYDAN	244	7	2122	1459	ROCHEDO DE MINAS	242	4	2011	1794	SOBRALIA	402	18	4137	3193
NANUQUE	4.552	132	28053	20160	RODEIRO	962	18	7061	5085	SOLEDADE DE MINAS	391	9	5184	2931
NAQUE	582	22	4157	2986	ROMARIA	395	9	2888	2481	TABULEIRO	285	13	3647	3185
NATALANDIA	340	8	3017	2378	ROSARIO DA LIMEIRA	268	7	4112	2880	TAIOBEIRAS	3.686	37	24544	15396
NATERCIA	501	8	4180	3658	RUBELITA	193	3	5612	3335	TAPARUBA	339	10	2510	1863
NAZARENO	558	10	7159	6000	RUBIM	1.19								