

BOLETIM EPIDEMIOLÓGICO

COVID-19: Doença causada pelo coronavírus – 19

quinta-feira, 4 de novembro de 2021



SAÚDE



MINAS GERAIS
GOVERNO DIFERENTE.
ESTADO EFICIENTE.



CENÁRIO EM MINAS GERAIS - COVID-19 CORONAVÍRUS

Total de Casos Confirmados

2.187.863

Casos em Acompanhamento

20.061

Casos Recuperados

2.112.132

Óbitos Confirmados

55.670

Fonte: Painel COVID-19 MG/Sala de Situação/SubVS/SES/MG. Dados parciais, sujeitos a alterações.

TOTAL DE CASOS CONFIRMADOS: soma dos casos confirmados que não evoluíram para óbito e dos óbitos confirmados por COVID-19.

CASOS RECUPERADOS: casos confirmados de COVID-19 que receberam alta hospitalar e/ou cumpriram isolamento domiciliar de 10 dias E estão há 72h assintomáticos (sem a utilização de medicamentos sintomáticos) E sem intercorrências.

CASOS EM ACOMPANHAMENTO: casos confirmados de COVID-19 que não evoluíram para óbito, cuja condição clínica permanece sendo acompanhada ou aguarda atualização pelos municípios.

ÓBITOS CONFIRMADOS: óbitos confirmados para COVID-19.



Nº de Casos Confirmados nas Últimas 24h

1.542



Nº de Óbitos Confirmados nas Últimas 24h*

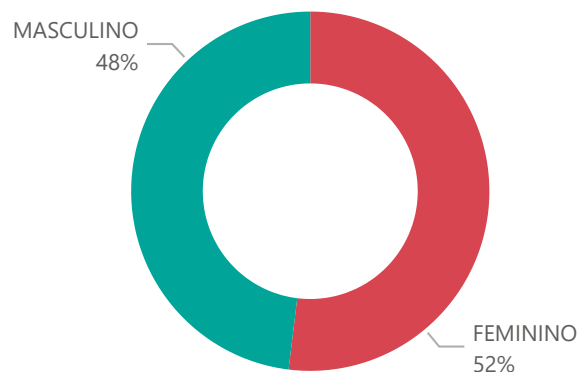
57

Observação: o “número de casos e óbitos confirmados nas últimas 24h” pode não retratar a ocorrência de novos casos no período, mas o total de casos notificados à SES/MG nas últimas 24h.

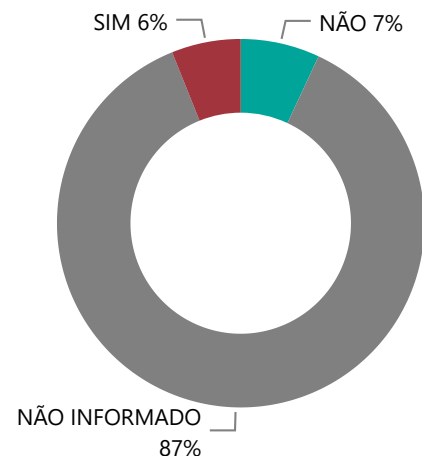
1

PERFIL EPIDEMIOLÓGICO DOS CASOS CONFIRMADOS DE COVID-19 QUE NÃO EVOLUÍRAM PARA ÓBITO, MG, 2020-2021

Quantidade de Casos por Sexo

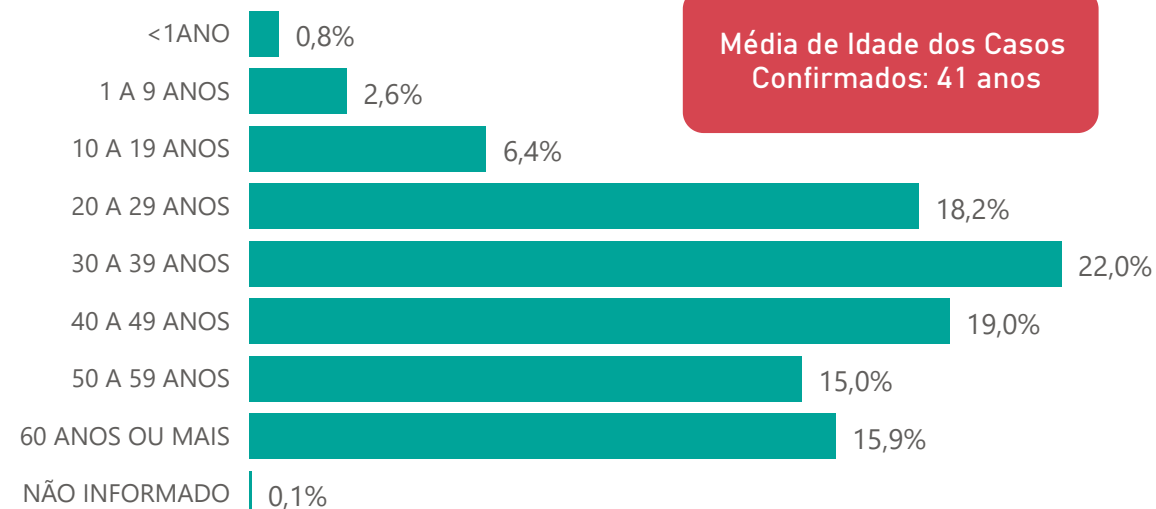


Apresenta Fator de Risco (Comorbidade*)

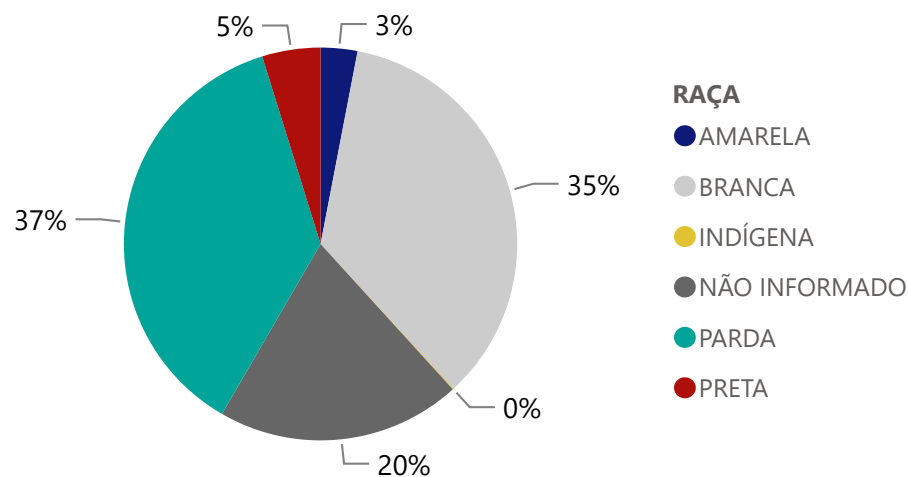


*Dados parciais, aguardando atualização dos municípios.

Quantidade de casos por Faixa Etária



Notificações por Raça



Municípios Afetados



CORONA VÍRUS

2

DADOS DE HOSPITALIZAÇÃO E ISOLAMENTO DOMICILIAR DOS CASOS CONFIRMADOS DE COVID-19, MG, 2020-2021

Internados*



192.422

Isolamento Domiciliar



1.995.441

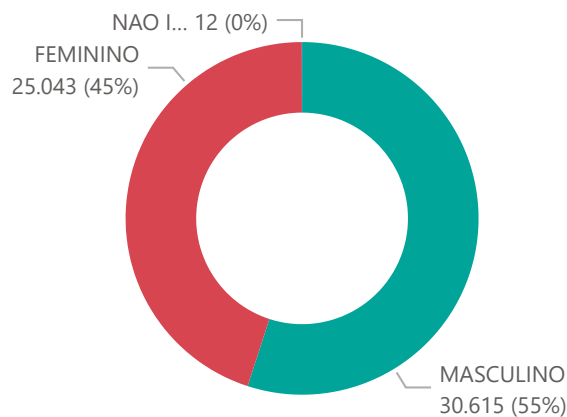
*Casos confirmados de COVID-19 que precisaram de internação hospitalar na rede pública ou privada de Minas Gerais. Dados cumulativos, registrados desde o início da pandemia.

Fonte: Painel COVID-19 MG/ Sala de Situação/SubVS/SES-MG; E-SUS VE; SIVEP-Gripe. Dados parciais, sujeitos a alterações.

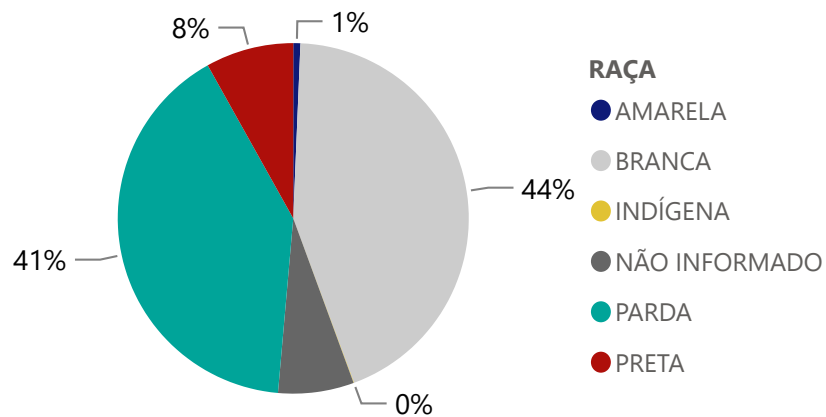
Fonte: Sala de Situação/SubVS/SES-MG; E-SUS VE; SIVEP-Gripe. Dados parciais, sujeitos a alterações.



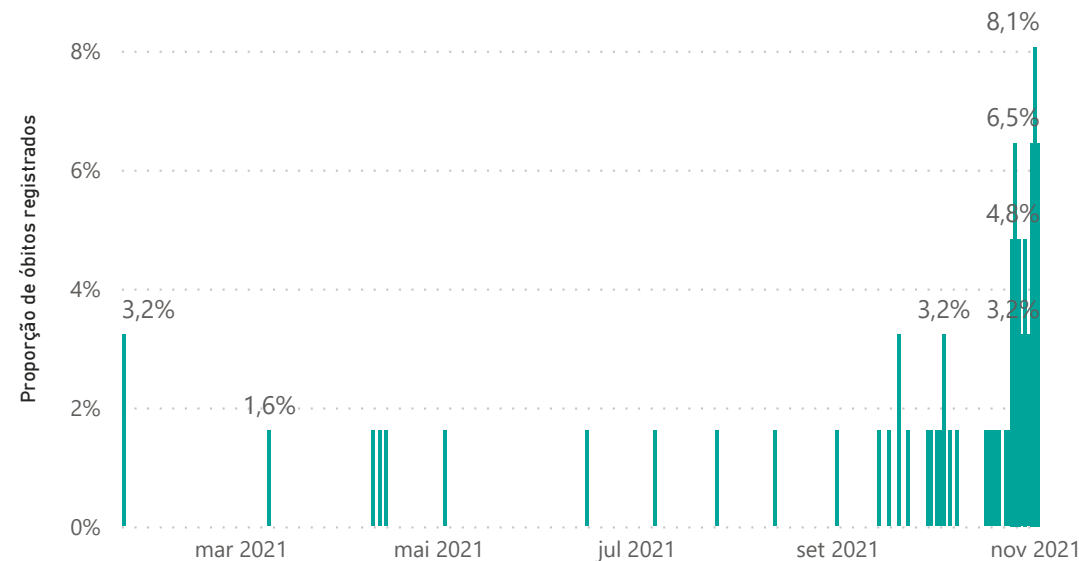
Quantidade de Óbitos por Sexo



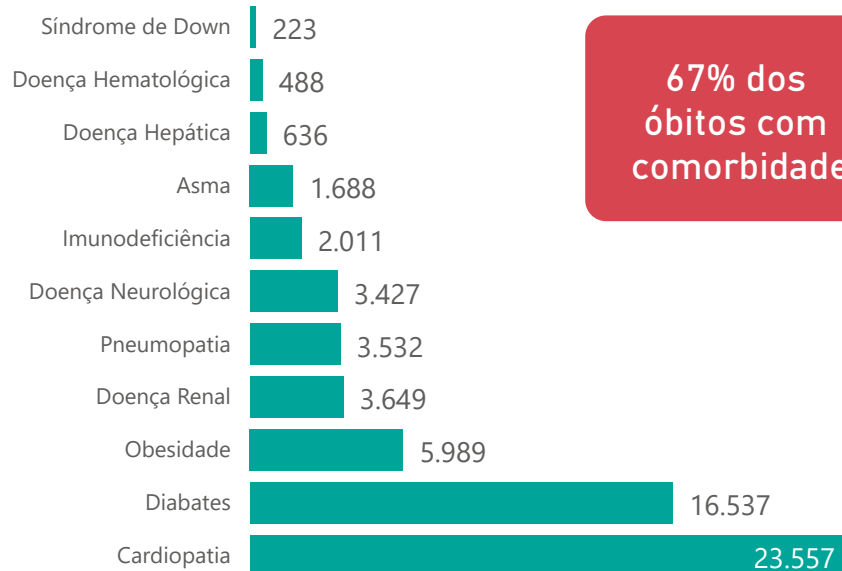
Notificações por Raça



Óbitos Registrados nas Últimas 24 Horas, por Data de Ocorrência



Comorbidade*



67% dos óbitos com comorbidade

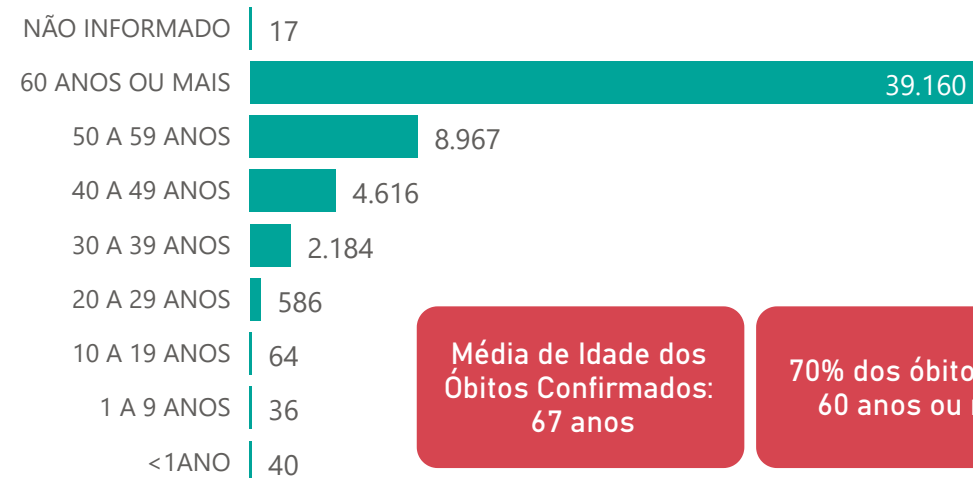
Letalidade

2,5%

Nº de Municípios com Óbitos



Quantidade de Óbitos por Faixa Etária



Média de Idade dos Óbitos Confirmados: 67 anos

70% dos óbitos com 60 anos ou mais

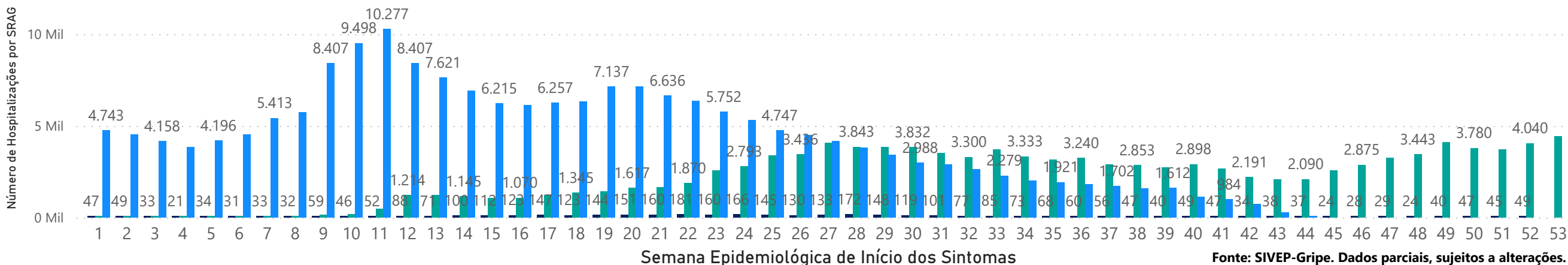
*Os casos que evoluíram a óbito podem ter mais de uma comorbidade.

4

HOSPITALIZAÇÕES POR SÍNDROME RESPIRATÓRIA AGUDA GRAVE (SRAG) 2019-2021

NÚMERO DE HOSPITALIZAÇÕES POR SÍNDROME RESPIRATÓRIA AGUDA GRAVE (SRAG) SEGUNDO SEMANA EPIDEMIOLÓGICA (SE) DE INÍCIO DE SINTOMAS, MG, 2019 - 2021

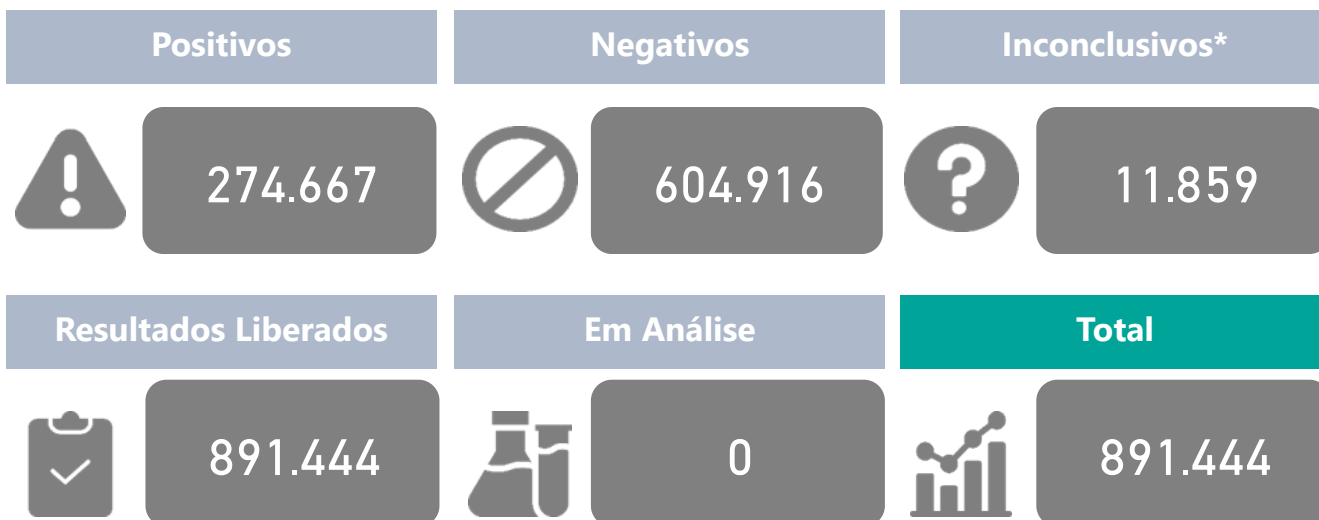
ANO ● 2019 ● 2020 ● 2021



Fonte: SIVEP-Gripe. Dados parciais, sujeitos a alterações.

5

DADOS LABORATORIAIS DE COVID-19, REDE PÚBLICA-MG 2020-2021

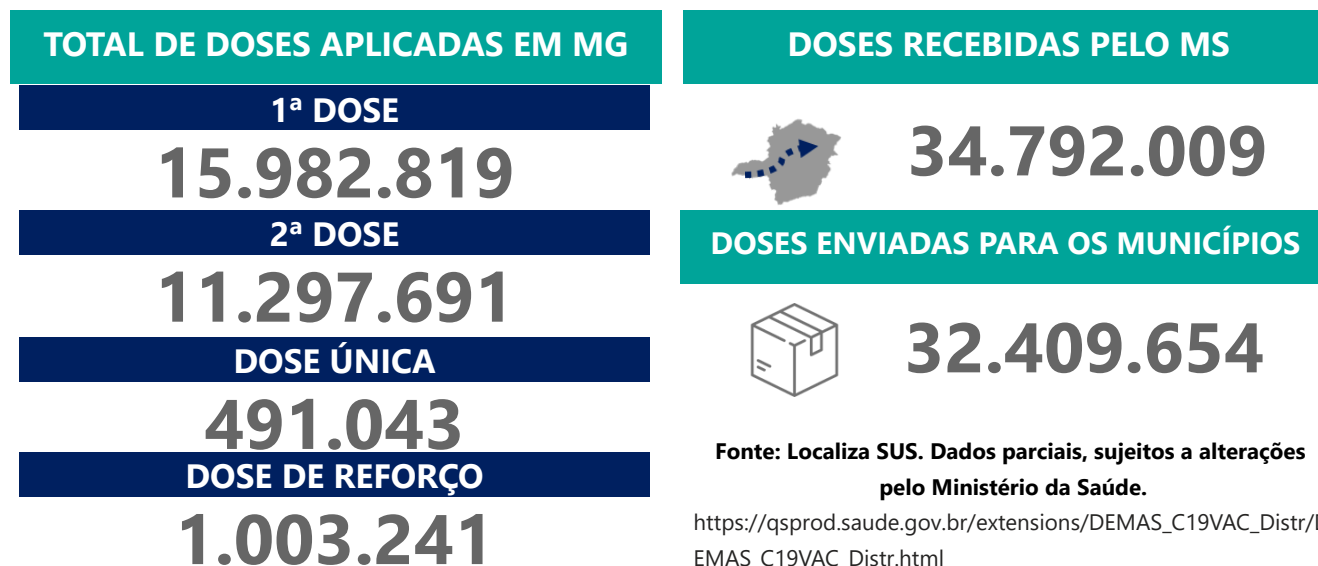


Fonte: GAL/FUNED. COES MINAS/COVID-19/SESMG. Dados parciais, sujeitos a alterações.

*Não apresentaram resultado que pode ser concluído como positivo ou negativo.

6

DADOS DE VACINAÇÃO



Fonte: Localiza SUS. Dados parciais, sujeitos a alterações pelo Ministério da Saúde.

https://qsprod.saude.gov.br/extensions/DEMAS_C19VAC_Distr/EMAS_C19VAC_Distr.html

DISTRIBUIÇÃO DE CASOS E ÓBITOS CONFIRMADOS DA COVID-19 SEGUNDO LOCAL DE RESIDÊNCIA, MINAS GERAIS, 2020-2021

Local de Residência	Casos*	Óbitos	Doses 1 Aplicadas	Doses 2 Aplicadas	Local de Residência	Casos*	Óbitos	Doses 1 Aplicadas	Doses 2 Aplicadas	Local de Residência	Casos*	Óbitos	Doses 1 Aplicadas	Doses 2 Aplicadas
CAPUTIRA	999	20	7055	4597	CARAI	1.005	17	14842	9563	FELISBURGO	618	17	4930	3561
CAPITOLIO	1.379	39	7776	5885	CARANAIBA	131	4	2600	1825	FELIXLANDIA	1.186	27	10790	9023
CAPITAO ENEAS	1.336	20	9234	6946	CARANDAI	2.161	55	18720	14733	FERNANDES TOURINHO	111	12	2360	1560
CAPITAO ANDRADE	470	22	3642	2818	CARANGOLA	4.220	125	25487	19702	FERROS	479	11	8013	5398
CAPINOPOLIS	2.429	54	11815	9148	CARATINGA	9.845	263	60663	39139	FERVEDOURO	1.270	18	8464	5716
CAPIM BRANCO	868	18	6153	4188	CARBONITA	674	6	6588	3775	FLORESTAL	275	13	5534	3703
CAPETINGA	948	32	4935	4061	CAREACU	646	14	5222	3605	FORMIGA	11.188	265	56253	40920
CAPELINHA	3.070	36	28268	21450	CARLOS CHAGAS	2.355	37	15110	10336	FORMOSO	251	9	5698	3619
CAPELA NOVA	201	5	3940	2544	CARMESIA	196	1	2128	1602	FORTALEZA DE MINAS	307	8	2719	2331
CAPARAO	371	7	3875	2494	CARMO DA CACHOEIRA	701	17	9010	5818	FORTUNA DE MINAS	124	2	2546	1998
CANTAGALO	257	7	3136	2576	CARMO DA MATA	937	10	8970	7160	FRANCISCO BADARO	157	6	6080	5052
CANDEIAS	963	23	12263	9576	CARMO DE MINAS	994	26	9714	7208	FRANCISCO DUMONT	183	6	3397	2335
CANAPOLIS	1.572	35	8902	7219	CARMO DO CAJURU	1.465	56	18138	12777	FRANCISCO SA	993	47	16218	11052
CANAA	361	2	3802	3369	CARMO DO PARANAIBA	3.231	119	24459	20194	FRANCISOPOLIS	311	3	3991	2781
CANA VERDE	668	10	4269	3105	CARMO DO RIO CLARO	1.581	62	14854	11090	FREI GASPAR	604	14	4131	2246
CAMPOS GERAIS	2.396	45	20293	13840	CARMOPOLIS DE MINAS	2.323	54	14475	10002	FREI INOCENCIO	799	28	6297	3882
CAMPOS ALTOS	1.311	27	9912	6860	CARNEIRINHO	1.306	46	7512	6345	FREI LAGONEGRO	167	5	2848	2087
CAMPO FLORIDO	1.013	16	6012	4729	CARRANCAS	433	10	3495	2594	FRONTEIRA	2.225	66	10845	6167
CAMPO DO MEIO	948	16	9025	6669	CARVALHOPOLIS	297	7	2717	2437	FRONTEIRA DOS VALES	334	10	3446	2653
CAMPO BELO	7.262	222	42403	31797	CARVALHOS	249	2	3759	2690	FRUTA DE LEITE	173	3	3595	1906
CAMPO AZUL	210	0	2699	2039	CASA GRANDE	124	4	1836	1637	FRUTAL	9.060	286	43719	32805
CAMPINA VERDE	1.529	33	14785	10626	CASCALHO RICO	227	4	2264	2045	FUNILANDIA	347	10	3360	2414
CAMPRESTRE	2.133	46	16891	12051	CASSIA	1.700	58	13443	10009	GALLILEIA	545	21	4486	2822
CAMPANHA	2.182	52	12374	8931	CATAGUASES	8.035	262	52305	40935	GAMELEIRAS	310	5	3423	2728
CAMPANARIO	249	6	2910	1794	CATAS ALTAS	588	13	4071	3222	GLAUCILANDIA	181	7	2412	1670
CAMBUQUIRA	847	28	10496	7103	CATAS ALTAS DA NORUEGA	126	4	3192	2007	GOIABEIRA	264	8	2346	1735
CAMBUI	4.167	62	21789	15443	CATUJI	560	8	4845	2428	GOIANA	323	6	3319	2645
CAMANDUCAIA	3.454	72	18651	11117	CATUTI	244	4	3700	2675	GONCALVES	351	8	3510	2920
CAMACHO	204	2	2434	2034	CAXAMBU	1.994	55	17183	11951	GONZAGA	389	16	4083	2836
CALDAS	1.000	39	10616	7902	CEDRO DO ABAETE	38	0	1080	879	GOUVEIA	683	34	9045	6221
CAJURI	425	7	3532	2710	CENTRAL DE MINAS	688	33	4572	3223	GOVERNADOR VALADARES	31.501	1.271	199308	138684
CAIANA	184	7	4079	2585	CENTRALINA	1.265	53	6878	5506	GRAO MOGOL	760	12	10900	6113
CAETE	2.115	74	31225	21363	CHACARA	253	10	3217	2051	GRUPIARA	101	3	1201	1010
CAETANOPOLIS	1.155	20	7997	3852	CHALE	730	10	4313	3852	GUANHAES	3.435	48	24518	19106
CACHOEIRA DOURADA	179	2	2000	1903	CHAPADA DO NORTE	231	3	7674	6102	GUAPE	1.231	43	10945	8516
CACHOEIRA DE PAJEU	527	11	6018	4606	CHAPADA GAUCHA	1.521	18	8821	6307	GUARACIABA	564	32	7821	5237
CACHOEIRA DE MINAS	1.104	20	9079	6946	CHIADOR	334	8	2209	1704	GUARACIAMA	210	6	3741	2917
CACHOEIRA DA PRATA	213	13	3429	2354	CIPOTANEA	520	23	4879	3630	GUARANESIA	2.115	36	15369	10929
CABO VERDE	776	9	9332	6453	CLARAVAL	519	4	3507	2799	GUARANI	921	7	6296	4368
CABECEIRA GRANDE	539	7	5031	2960	CLARO DOS POCOES	516	11	5711	4121	GUARARA	566	18	3011	2262
BURITIZEIRO	1.723	39	16074	10488	CLAUDIO	4.216	67	25175	13017	GUARDA-MOR	690	13	5636	4856
BURITIS	3.006	54	17541	9937	COIMBRA	582	12	6072	4181	GUAXUPE	6.407	158	38521	29204
BUGRE	360	13	3198	2158	COLUMA	502	10	6478	5296	GUIDOVAL	785	19	5945	4090
BUENOPOLIS	292	13	7021	5202	COMENDADOR GOMES	412	5	2478	1950	GUIMARANIA	999	17	6165	5341
BUENO BRANDAO	975	30	8356	6820	COMERCINHO	445	6	5081	4158	GUIRICEMA	889	33	6764	5243
BRUMADINHO	4.166	90	32948	26523	CONCEICAO DA APARECIDA	786	10	8386	5318	GURINHATA	525	5	4832	3216
BRAZOPOLIS	896	32	10787	8958	CONCEICAO DA BARRA DE MINAS	271	5	2977	2080	HELIODORA	707	16	4796	3676
BRAUNAS	253	11	3890	3055	CONCEICAO DAS ALAGOAS	4.686	140	18644	14356	IAPU	1.205	36	7592	6303
BRASILIA DE MINAS	1.510	10	24014	15089	CONCEICAO DAS PEDRAS	183	4	2318	1831	IBERTIOGA	251	13	4096	3158
BRASILANDIA DE MINAS	1.851	28	9756	6680	CONCEICAO DE IPANEMA	397	4	3431	2219	IBIA	2.598	56	17683	13372
BRAS PIRES	320	8	3464	2701	CONCEICAO DO MATO DENTRO	3.088	38	17994	11807	IBIAI	308	12	5157	3400
BOTUMIRIM	289	4	4152	2473	CONCEICAO DO PARA	353	10	5162	3831	IBIRACATU	217	2	4340	2662
BOTELHO	1.857	34	11053	8394	CONCEICAO DO RIO VERDE	1.236	25	8223	3811	IBIRACI	1.148	25	8951	6169
BORDA DA MATA	2.027	57	14064	10330	CONCEICAO DOS OUROS	1.067	36	8751	6845	IBIRITE	9.265	402	119510	75862
BONITO DE MINAS	122	0	6604	4561	CONEGO MARINHO	131	2	4964	3365	IBITIURA DE MINAS	580	5	2914	2173
BONFINOPOLIS DE MINAS	620	14	3986	2970	CONFINS	533	17	11410	5271	IBITURUNA	326	1	2249	1702
BONFIM	496	18	6757	5548	CONGONHAL	1.346	29	9085	6381	ICARAI DE MINAS	367	3	6831	4573
BOM SUCESSO	1.262	28	13462	8570	CONGONHAS	8.404	109	47057	33857	IGARAPE	3.184	103	31856	23018
BOM REPOUSO	1.216	28	9199	6595	CONGONHAS DO NORTE	92	4	3795	2317	IGARATINGA	1.052	15	7993	7388
BOM JESUS DO GALHO	774	35	10661	6422	CONQUISTA	860	16	5583	4110	IGUATAMA	667	10	6012	4391
BOM JESUS DO AMPARO	297	8	4489	3503	CONSELHEIRO LAFAIETE	15.672	282	94884	75720	IJACI	468	14	5161	3540
BOM JESUS DA PENHA	727	17	3437	3002	CONSELHEIRO PENA	2.273	51	15348	9137	ILICINEA	767	29	10145	7436
BOM JARDIM DE MINAS	562	4	5795	4604	CONSOLACAO	89	4	1377	956	IMBE DE MINAS	365	8	4660	2461
BOM DESPACHO	6.027	108	38616	29984	CONTAGEM	47.170	1.913	479164	336734	INCONFIDENTES	549	12	5793	4801
BOCAIUVA	2.765	70	33394	23909	COQUEIRAL	755	24	6928	5890	INDAIABIRA	451	1	4562	2271
BOCAINA DE MINAS	195	7	3709	3398	CORACAO DE JESUS	764	22	18917	11281	INDIANOPOLIS	742	7	4758	4194
BOA ESPERANCA	4.882	145	30713	22533	CORDISBURGO	396	17	6580	4446	INGAI	165	7	2244	1810
BIQUINHAS	173	4	2097	1742	CORDISLANDIA	281	3	2477	1747	INHAPIM	2.123	65	17976	11925
BICAS	1.514	47	10970	9488	CORINTO	1.530	48	17940	11061	INHAUMA	727	22	4674	2530
BIAS FORTES	115	4	2971	2392	COROACI	500	14	6730	4989	INIMUTABA	565	17	5287	3782
BETIM	31.146	1.364	298174	227338	COROMANDEL	2.154	91	22570	15488	IPABA	1.838	54	12015	8178
BERTOPOLIS	484	5	3517	2491	CORONEL FABRICIANO	14.310	353	72246	61959	IPANEMA	2.786	67	14470	10647
BERIZAL	250	1	3968	2190	CORONEL MURTA	366	7	6217	4933	IPATINGA	32.376	925	185993	133773
BERILO	152	1	7785	6276	CORONEL PACHECO	209	10	2597	1730	IPIACU	542	6	3111	2532
BELO VALE	1.050	12	7099	4608	CORONEL XAVIER CHAVES	325	4	2810	2225	IPIJUNA	1.388	43	7054	6177
BELO ORIENTE	2.724	71	17759	10803	CORREGO DANTA	182	7	2421	1788	IRAI DE MINAS	891	15	4827	3730
BELO HORIZONTE	282.125	6.890	2101781	1505419	CORREGO DO BOM JESUS	469	8	2974	2387	ITABIRA	22.881	383	87259	50931
BELMIRO BRAGA	237	4	2691	2168	CORREGO FUNDO	813	8	5177	3419	ITABIRINHA	1.127	41	7338	6528
BELA VISTA DE MINAS	997	25	7744	4521	CORREGO NOVO	328	13	2018	1346	ITABIRITO	13.859	160	44029	33341
BARROSO	2.057	59	16424	12047	COUTO DE MAGALHAES DE MINAS	155	7	3526	2888	ITACAMBIRA	182	3	3175	1858
BARRA LONGA	420	12	4922	3799	CRISOLITA	259	3	3980	2220	ITACARAMBI	778	17	10900	6747
BARBACENA	9.328	309	107346	85588	CRISTAIS	1.549	30	9277	7924	ITAGUARA	2.252	32	11354	7122
BARAO DE MONTE ALTO	331	13	4273	3047	CRISTALIA	415	3	3685	2388	ITAPE	376	6	7910	3136
BARAO DE COCAIS	4.900	74	23216	20227	CRISTIANO OTONI	460	17	4020	2629	ITAJUBA	9.814	423	74913	61344
BANDEIRA DO SUL	676	15	4864	3196	CRISTINA	585	9	7958	5939	ITAMARANDIBA	2.277	28	23674	13871
BANDEIRA	468	10	3759	2439	CRUCILANDIA	526	8	4784	3150	ITAMARATI DE MINAS	622	6	3535	3270
BAMBUI	2.108	33	18583	14184	CRUZEIRO DA FORTALEZA	369	7	3310	2556	ITAMBACURI	894	26	15987	10572
BALDIM	652	22	6276	4475	CRUZILIA	1.479	42	12237	9260	ITAMBE DO MATO DENTRO	105	5	1704	1351
BAEPENDI	1.722	33	14003	10452	CUPARAQUE	508	7	3289	2401	ITAMOGI	1.281	45	8741	6639
AUGUSTO DE LIMA	305	11	3587											

DISTRIBUIÇÃO DE CASOS E ÓBITOS CONFIRMADOS DA COVID-19 SEGUNDO LOCAL DE RESIDÊNCIA, MINAS GERAIS, 2020-2021

Local de Residência	Casos*	Óbitos	Doses 1 Aplicadas	Doses 2 Aplicadas	Local de Residência	Casos*	Óbitos	Doses 1 Aplicadas	Doses 2 Aplicadas	Local de Residência	Casos*	Óbitos	Doses 1 Aplicadas	Doses 2 Aplicadas
LAGOA DOURADA	1.071	13	9493	7063	PEDRA BONITA	416	8	4995	2751	SAO FRANCISCO	1.856	73	41217	22374
LAGOA FORMOSA	2.121	65	15148	12929	PEDRA DO ANTA	165	3	2830	2302	SAO FRANCISCO DE PAULA	488	13	5149	3852
LAGOA GRANDE	877	32	6255	4064	PEDRA DO INDAIA	322	7	3287	2670	SAO FRANCISCO DE SALES	845	31	4334	3128
LAGOA SANTA	6.009	127	45117	32750	PEDRA DOURADA	212	2	2250	1390	SAO FRANCISCO DO GLORIA	443	8	2397	3094
LAJINHA	2.653	41	13500	6200	PEDRALVA	513	14	8330	7194	SAO GERALDO	1.018	28	7232	5819
LAMBARI	1.998	40	16033	8587	PEDRAS DE MARIA DA CRUZ	183	11	6561	4341	SAO GERALDO DA PIEDADE	262	13	2844	2076
LAMIM	156	3	3115	2431	PEDRINOPOLIS	513	9	2702	1837	SAO GERALDO DO BAIXIO	220	7	2466	1899
LARANJAL	764	28	5217	4279	PEDRO LEOPOLDO	5.621	201	45733	33394	SAO GONCALO DO ABAETE	474	12	5546	3396
LASSANCE	478	6	5198	3794	PEDRO TEIXEIRA	25	0	1558	1189	SAO GONCALO DO PARA	555	24	8994	6096
LAVRAS	9.371	171	83284	59984	PEQUERI	261	6	2777	1870	SAO GONCALO DO RIO ABAIXO	1.546	27	12423	8175
LEANDRO FERREIRA	314	8	2690	1958	PEQUI	348	10	3251	2235	SAO GONCALO DO RIO PRETO	229	5	2592	1956
LEME DO PRADO	176	3	3363	2264	PERDIGAO	1.249	16	8241	5305	SAO GONCALO DO SAPUCAI	2.710	61	18481	10709
LEOPOLDINA	5.877	166	39190	28174	PERDIZES	1.803	27	12247	7762	SAO GOTARDO	4.513	92	30459	21081
LIBERDADE	258	9	4266	3485	PERDOES	2.253	38	15772	12481	SAO JOAO BATISTA DO GLORIA	1.096	32	5768	4520
LIMA DUARTE	871	48	13343	11835	PERIQUITO	612	24	4965	3387	SAO JOAO DA LAGOA	297	4	3370	2600
LIMEIRA DO OESTE	1.271	36	6895	4426	PESCADOR	498	6	2751	2064	SAO JOAO DA MATA	306	10	2245	1470
LONTRA	713	10	6513	4121	PIAU	157	12	2229	1716	SAO JOAO DA PONTE	538	24	18566	14637
LUISBURGO	455	16	5315	3503	PIEDADE DE CARATINGA	728	24	5925	3892	SAO JOAO DAS MISSOES	507	7	9268	7229
LUISLANDIA	235	2	4202	2222	PIEDADE DE PONTE NOVA	212	9	2965	2473	SAO JOAO DEL REI	9.626	227	75448	53793
LUMINARIAS	357	12	3689	2794	PIEDADE DO RIO GRANDE	391	10	3783	2929	SAO JOAO DO MANHUACU	913	29	7776	5007
LUZ	2.163	37	14541	10346	PIEDADE DOS GERAIS	78	5	4196	2847	SAO JOAO DO MANTENINHA	840	12	4004	2489
MACHACALIS	710	12	4929	3746	PIMENTA	921	21	7164	5157	SAO JOAO DO ORIENTE	788	24	5790	3528
MACHADO	4.609	97	30064	22043	PINGO-D'AGUA	421	12	3371	2191	SAO JOAO DO PACUI	50	3	3052	1668
MADRE DE DEUS DE MINAS	675	12	6217	2885	PINTOPOLIS	202	4	5022	2907	SAO JOAO DO PARAISO	1.782	21	15185	9120
MALACACHETA	1.457	28	13093	8904	PIRACEMA	102	15	5227	4627	SAO JOAO EVANGELISTA	1.047	18	12053	8536
MAMONAS	479	6	4566	3138	PIRAJUBA	710	27	5237	4067	SAO JOAO NEPOMUCENO	2.653	46	20605	15734
MANGA	1.520	18	14016	8802	PIRANGA	586	36	12698	10328	SAO JOAQUIM DE BICAS	1.776	111	21775	14492
MANHUACU	7.416	221	70681	40608	PIRANGUCU	492	15	4444	3910	SAO JOSE DA BARRA	727	18	5900	3713
MANHUMIRIM	2.221	46	15943	10191	PIRANGUINHO	960	48	5972	4679	SAO JOSE DA LAPA	2.590	45	18638	11039
MANTENA	3.279	79	18328	11950	PIRAPETINGA	2.526	32	8331	6167	SAO JOSE DA SAFIRA	419	13	2596	1751
MAR DE ESPANHA	1.445	42	10009	6188	PIRAPORA	6.567	99	41644	31164	SAO JOSE DA VARGINHA	245	1	3527	2509
MARAVILHAS	690	7	5361	2918	PIRAUBA	1.624	25	9263	6537	SAO JOSE DO ALEGRE	237	7	3021	2768
MARIA DA FE	1.336	46	10776	8148	PITANGUI	2.407	101	19852	13869	SAO JOSE DO DIVINO	361	3	2572	1678
MARIANA	10.472	104	46601	26486	PIUMHI	5.683	118	27515	18198	SAO JOSE DO GOIABAL	405	15	4293	3017
MARILAC	301	10	3068	1986	PLANURA	1.864	49	8436	5563	SAO JOSE DO JACURI	333	3	4861	3564
MARIO CAMPOS	1.329	53	11597	7571	POCO FUNDO	1.692	11	13524	10342	SAO JOSE DO MANTIMENTO	251	3	2204	1370
MARIPA DE MINAS	348	12	2657	2417	POCOS DE CALDAS	13.948	503	131412	109145	SAO LOURENCO	6.113	151	35691	28319
MARLIERIA	381	17	3288	2570	POCRANE	799	8	6923	5415	SAO MIGUEL DO ANTA	527	13	5262	3574
MARMELOPOLIS	195	7	2470	1551	POMPEU	3.557	52	23459	15489	SAO PEDRO DA UNIAO	335	9	3908	3090
MARTINHO CAMPOS	1.377	35	10855	7633	PONTE NOVA	6.525	207	46295	38676	SAO PEDRO DO SUACUI	343	10	4001	2972
MARTINS SOARES	463	13	6008	3869	PONTO CHIQUE	331	13	2155	1101	SAO PEDRO DOS FERROS	423	15	6391	4181
MATA VERDE	577	8	5607	3800	PONTO DOS VOLANTES	499	21	7861	4852	SAO ROMAO	359	7	5784	3715
MATERLANDIA	236	1	3786	2777	PORTEIRINHA	2.984	64	29132	17811	SAO ROQUE DE MINAS	830	19	5781	3956
MATEUS LEME	6.813	92	26922	18045	PORTO FIRME	793	15	7973	5090	SAO SEBASTIAO DA BELA VISTA	587	15	4818	3211
MATHIAS LOBATO	339	12	2382	1658	POTE	1.076	19	11355	6114	SAO SEBASTIAO DA VARGEM ALEGRE	201	4	2512	1733
MATIAS BARBOSA	1.984	60	10596	5998	POUSO ALEGRE	24.266	464	121993	91031	SAO SEBASTIAO DO ANTA	449	11	4096	3161
MATIAS CARDOSO	314	12	7001	4800	POUSO ALTO	911	28	5710	4172	SAO SEBASTIAO DO MARANHAO	504	3	6700	4000
MATIPO	1.537	40	13817	7639	PRADOS	812	19	8811	6281	SAO SEBASTIAO DO OESTE	483	12	7977	5068
MATO VERDE	1.156	15	9467	5510	PRATA	3.267	109	21560	14218	SAO SEBASTIAO DO PARAISO	6.943	277	51096	36901
MATOZINHOS	3.796	107	29047	20518	PRATAPOLIS	631	25	6974	5408	SAO SEBASTIAO DO RIO PRETO	140	2	1286	1192
MATUTINA	243	7	3390	3073	PRATINHA	299	3	2901	2523	SAO SEBASTIAO DO RIO VERDE	335	4	1832	1285
MEDIROS	271	1	2806	2991	PRESIDENTE BERNARDES	283	8	4080	2932	SAO THOME DAS LETRAS	332	6	5330	3602
MEDINA	1.216	26	14381	10328	PRESIDENTE JUSCELINO	149	6	3194	2698	SAO TIAGO	926	17	9017	6503
MENDES PIMENTEL	835	9	4482	3641	PRESIDENTE KUBITSCHKEK	210	7	2734	1531	SAO TOMAS DE AQUINO	475	24	6763	5043
MERCES	444	21	8254	6188	PRESIDENTE OLEGARIO	1.129	33	14246	9767	SAO VICENTE DE MINAS	396	8	5759	4314
MESQUITA	429	7	4140	3019	PRUDENTE DE MORAIS	599	22	8002	4725	SAPUCAI-MIRIM	600	7	4972	3516
MINAS NOVAS	859	25	17888	12143	QUARTEL GERAL	172	3	2647	1851	SARDOA	479	10	4215	2307
MINDURI	197	8	3319	3445	QUELUZITO	110	5	2052	1473	SARZEDO	2.332	78	25023	17605
MIRABELA	1.065	21	8611	5315	RAPOSOS	1.979	42	12117	7166	SEM-PEIXE	168	6	2446	2023
MIRADOURO	847	14	7419	5283	RAUL SOARES	2.515	59	18711	12464	SENADOR AMARAL	832	11	4632	3131
MIRAI	1.836	18	9764	6978	RECREIO	778	18	7385	5656	SENADOR CORTES	258	3	1671	1435
MIRAVANIA	8	2	3241	2444	REDUTO	424	11	6042	2891	SENADOR FIRMINO	903	9	6126	4671
MOEDA	388	13	3958	2505	RESENDE COSTA	670	22	9125	6217	SENADOR JOSE BENTO	184	6	1412	1241
MOEMA	1.043	13	6069	3937	RESPLENDOR	2.123	54	11834	9347	SENADOR MODESTINO GONCALVES	190	8	3698	2392
MONJOLOS	61	2	1805	1268	RESSAQUINHA	323	11	4227	3109	SENHORA DE OLIVEIRA	295	8	4621	3118
MONSENHOR PAULO	901	10	6935	4663	RIACHINHO	651	11	5378	3673	SENHORA DO PORTO	108	1	2422	1857
MONTALVANIA	1.469	18	11251	6655	RIACHO DOS MACHADOS	590	8	6188	3432	SENHORA DOS REMEDIOS	430	17	8013	6004
MONTE ALEGRE DE MINAS	1.794	42	15332	10032	RIBEIRAO DAS NEVES	19.390	820	186661	88750	SERICITA	724	4	5127	3816
MONTE AZUL	1.721	33	16756	11964	RIBEIRAO VERMELHO	395	10	2973	1979	SERITINGA	124	2	1674	1192
MONTE BELO	1.190	36	11535	8121	RIO ACIMA	985	32	7701	5368	SERRA AZUL DE MINAS	154	0	2961	1467
MONTE CARMELO	4.997	174	36508	28770	RIO CASCA	1.054	46	9962	6885	SERRA DA SAUDADE	60	0	685	584
MONTE FORMOSO	381	6	3212	2224	RIO DO PRADO	398	7	3626	2732	SERRA DO SALITRE	1.383	42	10189	7145
MONTE SANTO DE MINAS	1.552	57	15630	11636	RIO DOCE	285	10	2727	2454	SERRA DOS AIMORES	586	10	5651	3287
MONTE SIAO	2.795	38	17871	13361	RIO ESPERA	362	11	4302	2858	SERRANIA	744	22	5383	4233
MONTES CLAROS	43.142	977	301306	210349	RIO MANSO	505	12	4463	3361	SERRANOPOLIS DE MINAS	211	2	3412	2062
MONTEZUMA	575	5	5026	2721	RIO NOVO	483	28	6609	5152	SERRANOS	68	1	1603	1181
MORADA NOVA DE MINAS	637	12	8029	4886	RIO PARANAIBA	1.872	29	11206	8137	SERRO	1.221	18	15900	7900
MORRO DA GARCA	109	9	1932	1275	RIO PARDO DE MINAS	1.336	8	19481	9941	SETE LAGOAS	22.976	608	174818	106649
MORRO DO PILAR	204	5	2554	1647	RIO PIRACICABA	2.386	28	12700	9776	SETUBINHA	220	3	6770	3793
MUNHOZ	607	14	4821	3162	RIO POMBA	1.058	37	13110	9422	SILVEIRANIA	106	3	2073	1793
MURIAE	11.541	333	84248	56444	RIO PRETO	513	6	4072	2652	SILVIANOPOLIS	316	12	5009	3198
MUTUM	2.304	39	20357	13062	RIO VERMELHO	560	4	9476	6317	SIMAO PEREIRA	278	13	2485	1735
MUZAMBINHO	1.868	36	17887	13730	RITAPOLIS	285	13	3907	3175	SIMONESIA	1.349	43	14857	10038
NACIP RAYDAN	243	7	2107	1364	ROCHEDO DE MINAS	234	4	1986	1534	SOBRALIA	306	17	4089	2787
NANUQUE	4.494	130	27492	18162	RODEIRO	957	18	6798	3963	SOLEDADE DE MINAS	390	9	5165	2514
NAQUE	581	23	4003	2657	ROMARIA	393	9	2756	2377	TABULEIRO	283	13	3626	2851
NATALANDIA	334	8	2837	1941	ROSARIO DA LIMEIRA	268	7	3135	1236	TAIOBEIRAS	3.662	36	24284	13853
NATERCIA	501	8	4171	3468	RUBELITA	192	3	4778	2590	TAPARUBA	339	10	2442	1706
NAZARENO	550	10	7055	5304	RUBIM	1.195	26							