

BOLETIM EPIDEMIOLÓGICO

COVID-19: Doença causada pelo coronavírus – 19

sexta-feira, 12 de novembro de 2021



SAÚDE



MINAS GERAIS
GOVERNO DIFERENTE.
ESTADO EFICIENTE.



CENÁRIO EM MINAS GERAIS - COVID-19 CORONAVÍRUS

Total de Casos Confirmados

2.196.054

Casos em Acompanhamento

18.432

Casos Recuperados

2.121.737

Óbitos Confirmados

55.885

Fonte: Painel COVID-19 MG/Sala de Situação/SubVS/SES/MG. Dados parciais, sujeitos a alterações.

TOTAL DE CASOS CONFIRMADOS: soma dos casos confirmados que não evoluíram para óbito e dos óbitos confirmados por COVID-19.

CASOS RECUPERADOS: casos confirmados de COVID-19 que receberam alta hospitalar e/ou cumpriram isolamento domiciliar de 10 dias E estão há 72h assintomáticos (sem a utilização de medicamentos sintomáticos) E sem intercorrências.

CASOS EM ACOMPANHAMENTO: casos confirmados de COVID-19 que não evoluíram para óbito, cuja condição clínica permanece sendo acompanhada ou aguarda atualização pelos municípios.

ÓBITOS CONFIRMADOS: óbitos confirmados para COVID-19.



Nº de Casos Confirmados nas Últimas 24h

1.248



Nº de Óbitos Confirmados nas Últimas 24h*

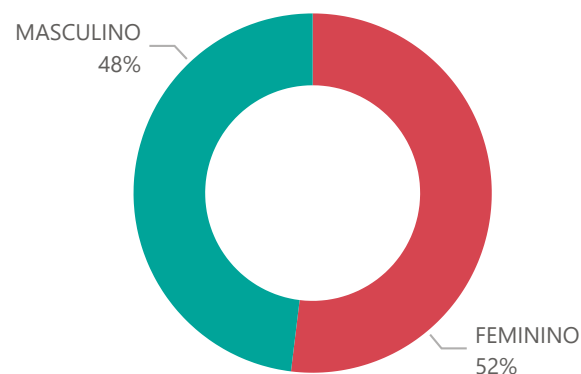
36

Observação: o número de casos e óbitos confirmados nas últimas 24h pode não retratar a ocorrência de novos casos no período, mas o total de casos notificados à SES/MG nas últimas 24h.

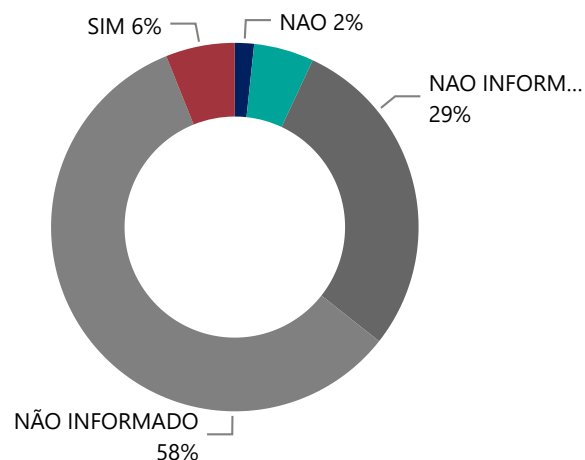
1

PERFIL EPIDEMIOLÓGICO DOS CASOS CONFIRMADOS DE COVID-19 QUE NÃO EVOLUÍRAM PARA ÓBITO, MG, 2020-2021

Quantidade de Casos por Sexo

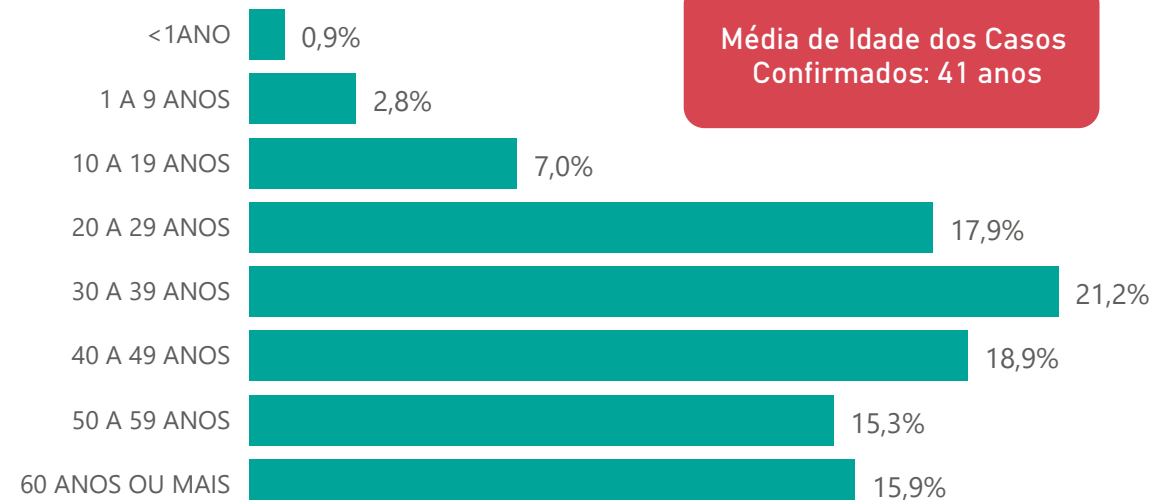


Apresenta Fator de Risco (Comorbidade*)

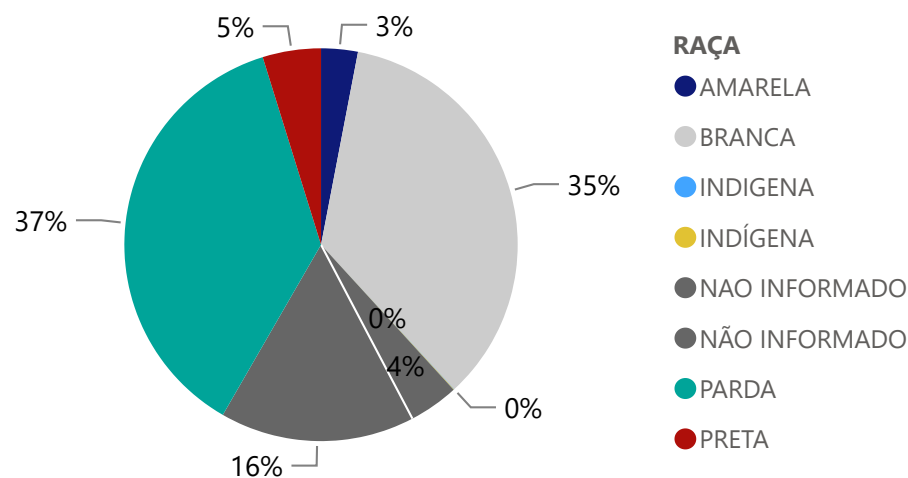


*Dados parciais, aguardando atualização dos municípios.

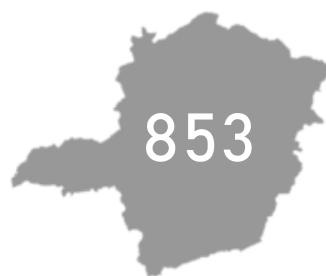
Quantidade de casos por Faixa Etária



Notificações por Raça



Municípios Afetados



CMC

CORONA VÍRUS

2

DADOS DE HOSPITALIZAÇÃO E ISOLAMENTO DOMICILIAR DOS CASOS CONFIRMADOS DE COVID-19, MG, 2020-2021

Internados*



193.111

Isolamento Domiciliar



2.002.943

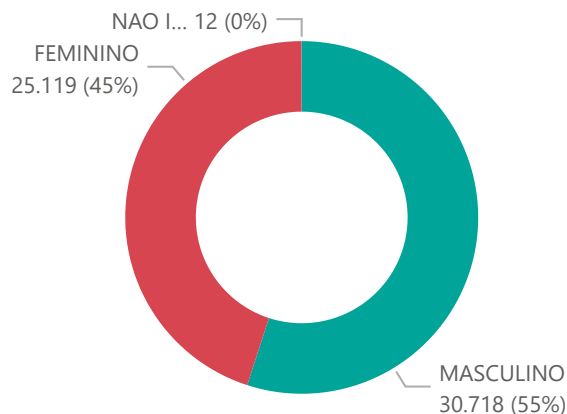
*Casos confirmados de COVID-19 que precisaram de internação hospitalar na rede pública ou privada de Minas Gerais. Dados cumulativos, registrados desde o início da pandemia.

Fonte: Painel COVID-19 MG/ Sala de Situação/SubVS/SES-MG; E-SUS VE; SIVEP-Gripe. Dados parciais, sujeitos a alterações.

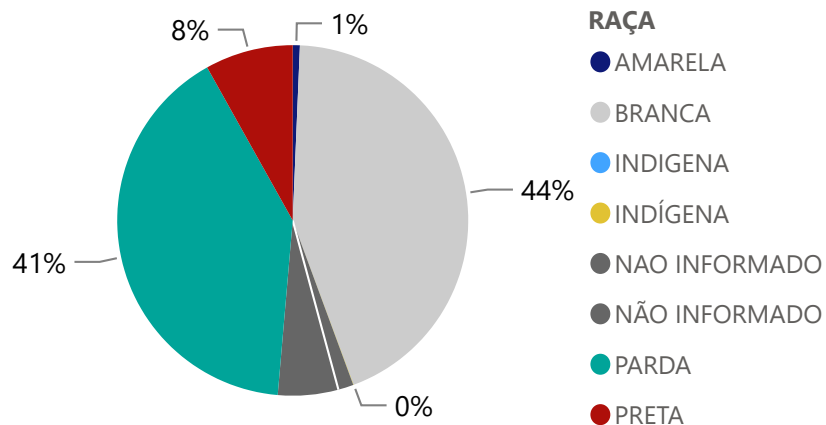
Fonte: Sala de Situação/SubVS/SES-MG; E-SUS VE; SIVEP-Gripe. Dados parciais, sujeitos a alterações.

PERFIL EPIDEMIOLÓGICO DOS ÓBITOS CONFIRMADOS DE COVID-19, MG, 2020-2021

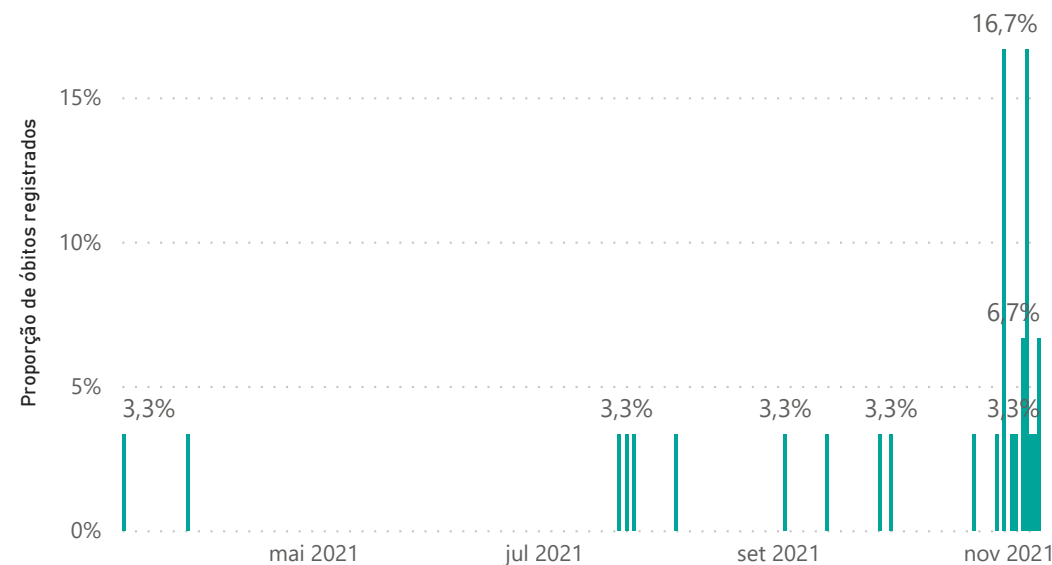
Quantidade de Óbitos por Sexo



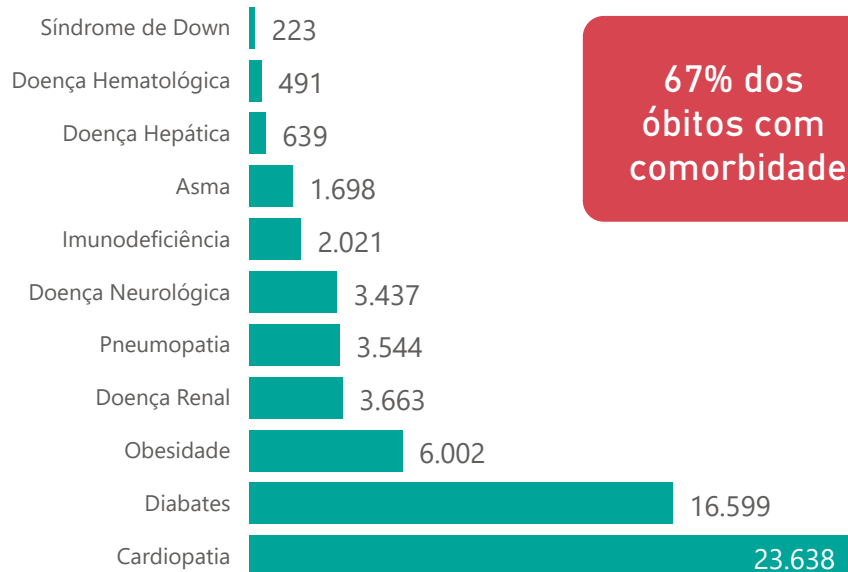
Notificações por Raça



Óbitos Registrados nas Últimas 24 Horas, por Data de Ocorrência



Comorbidade*



67% dos óbitos com comorbidade

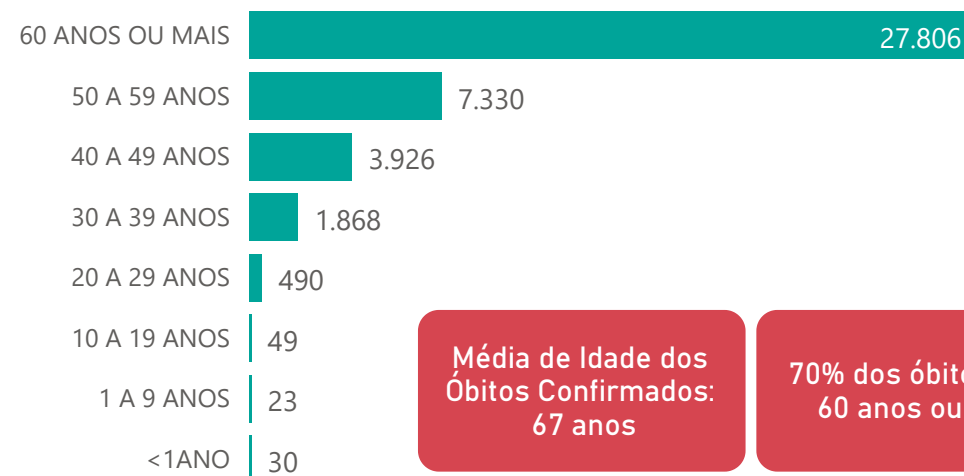
Letalidade

2,5%

Nº de Municípios com Óbitos



Quantidade de Óbitos por Faixa Etária



Média de Idade dos Óbitos Confirmados: 67 anos

70% dos óbitos com 60 anos ou mais

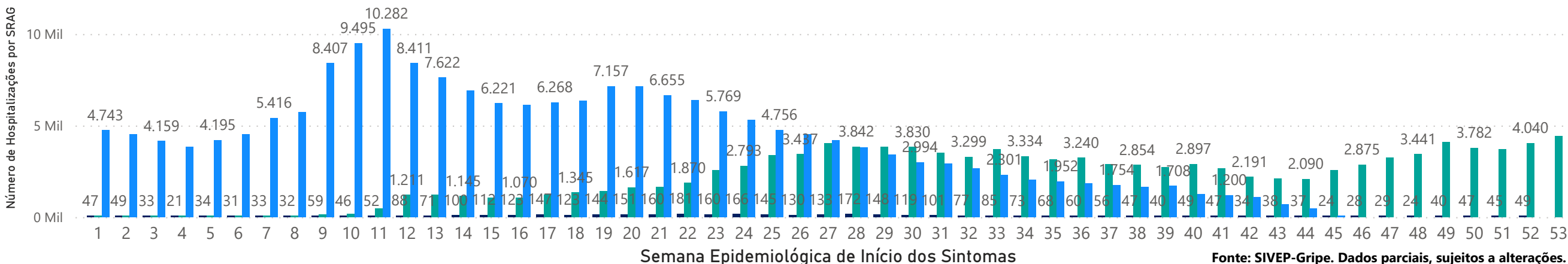
*Os casos que evoluíram a óbito podem ter mais de uma comorbidade.

4

HOSPITALIZAÇÕES POR SÍNDROME RESPIRATÓRIA AGUDA GRAVE (SRAG) 2019-2021

NÚMERO DE HOSPITALIZAÇÕES POR SÍNDROME RESPIRATÓRIA AGUDA GRAVE (SRAG) SEGUNDO SEMANA EPIDEMIOLÓGICA (SE) DE INÍCIO DE SINTOMAS, MG, 2019 - 2021

ANO ● 2019 ● 2020 ● 2021



Fonte: SIVEP-Gripe. Dados parciais, sujeitos a alterações.

5

DADOS LABORATORIAIS DE COVID-19, REDE PÚBLICA-MG 2020-2021

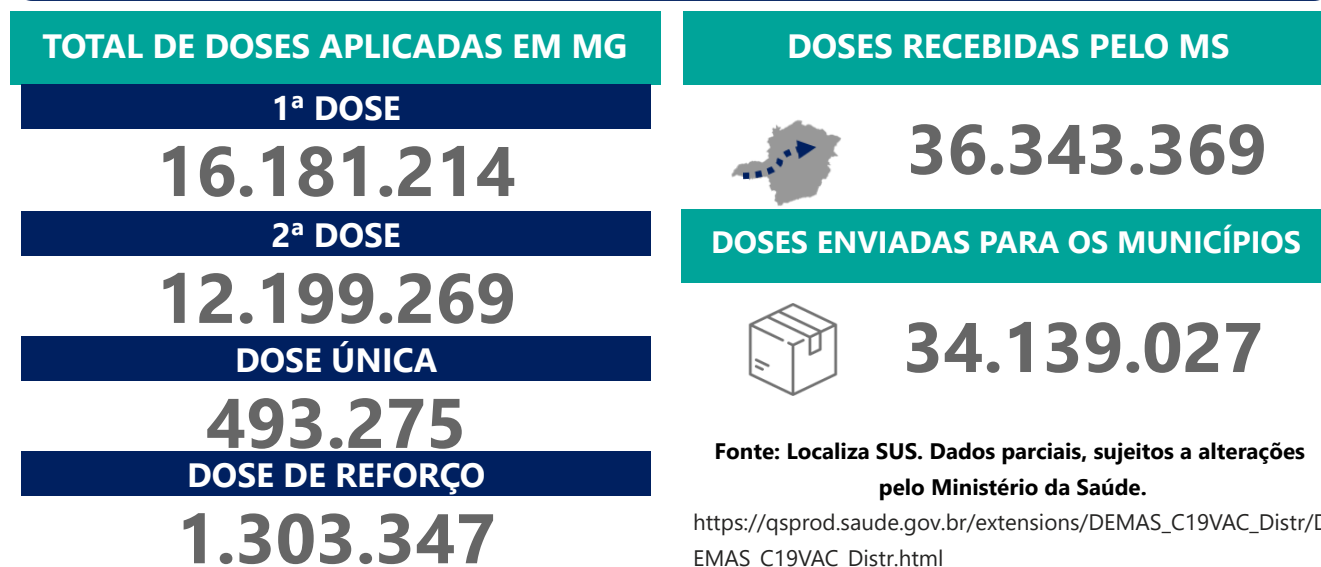


Fonte: GAL/FUNED. COES MINAS/COVID-19/SESMG. Dados parciais, sujeitos a alterações.

*Não apresentaram resultado que pode ser concluído como positivo ou negativo.

6

DADOS DE VACINAÇÃO



Fonte: Localiza SUS. Dados parciais, sujeitos a alterações pelo Ministério da Saúde.

https://qsprod.saude.gov.br/extensions/DEMAS_C19VAC_Distr/DEMAS_C19VAC_Distr.html

DISTRIBUIÇÃO DE CASOS E ÓBITOS CONFIRMADOS DA COVID-19 SEGUNDO LOCAL DE RESIDÊNCIA, MINAS GERAIS, 2020-2021

Local de Residência	Casos*	Óbitos	Doses 1 Aplicadas	Doses 2 Aplicadas	Local de Residência	Casos*	Óbitos	Doses 1 Aplicadas	Doses 2 Aplicadas	Local de Residência	Casos*	Óbitos	Doses 1 Aplicadas	Doses 2 Aplicadas
ABADIA DOS DOURADOS	575	17	5915	4749	CARAI	1.005	17	14884	9832	FELISBURGO	630	17	4974	3830
ABAETE	1.636	43	19431	13285	CARANAIBA	131	4	2707	2139	FELIXLANDIA	1.186	27	10969	9023
ABRE CAMPO	1.274	17	10454	7211	CARANDAI	2.167	56	19228	16158	FERNANDES TOURINHO	112	12	2370	1650
ACAIACA	222	12	3547	2447	CARANGOLA	4.237	126	25614	20222	FERROS	479	11	8013	5398
ACUCENA	771	38	6845	5479	CARATINGA	9.870	264	61234	40929	FERVEDOURO	1.273	18	8538	6180
AGUA BOA	611	11	9403	7717	CARBONITA	677	6	6913	4380	FLORESTAL	275	13	5551	4138
AGUA COMPRIDA	189	8	1805	1455	CAREACU	646	14	5344	3885	FORMIGA	11.220	265	56583	44702
AGUANIL	693	8	3841	3185	CARLOS CHAGAS	2.355	37	15138	10722	FORMOSO	253	9	5727	3835
AGUAS FORMOSAS	1.051	33	14253	9340	CARMESIA	208	1	2147	1683	FORTALEZA DE MINAS	308	8	2754	2396
AGUAS VERMELHAS	458	11	8479	6690	CARMO DA CACHOEIRA	711	17	9191	6451	FORTUNA DE MINAS	124	2	2579	2098
AIMORES	2.086	80	17667	11921	CARMO DA MATA	938	10	9129	7606	FRANCISCO BADARO	158	6	6092	5172
AIURUOCA	348	10	5170	3691	CARMO DE MINAS	994	26	9714	7785	FRANCISCO DUMONT	184	6	3469	2488
ALAGOA	439	8	2215	2281	CARMO DO CAJURU	1.479	56	18159	13188	FRANCISCO SA	1.000	47	16519	11052
ALBERTINA	259	10	2429	1737	CARMO DO PARANAIBA	3.241	119	24644	21078	FRANCISCOLPOLIS	311	3	4034	3172
ALEM PARAIBA	3.618	163	25610	19302	CARMO DO RIO CLARO	1.585	62	15474	11846	FREI GASPAR	604	14	4227	2327
ALFENAS	10.828	204	60281	43227	CARMOPOLIS DE MINAS	2.326	54	14553	10818	FREI INOCENCIO	799	28	6361	4190
ALFREDO VASCONCELOS	618	15	5159	4208	CARNEIRINHO	1.308	46	7584	6602	FREI LAGONEGRO	167	5	2857	2208
ALMENARA	4.499	53	27542	17693	CARRANCAS	433	10	3618	2708	FRONTEIRA	2.225	66	10900	6512
ALPERCATA	502	20	5556	4284	CARVALHOPOLIS	297	7	2722	2558	FRONTEIRA DOS VALES	334	10	3544	2781
ALPINOPOLIS	1.858	47	15109	11245	CARVALHOS	249	2	3688	2713	FRUTA DE LEITE	179	3	3607	2078
ALTEROSA	775	36	10749	9135	CASA GRANDE	124	4	1885	1728	FRUTAL	9.069	286	43758	34826
ALTO CAPARAO	430	9	4300	3324	CASCALHO RICO	227	4	2301	2103	FUNILANDIA	347	10	3432	2771
ALTO JEQUITIBA	987	12	6874	4933	CASSIA	1.699	58	13560	10602	GALLILEIA	545	21	4548	3099
ALTO RIO DOCE	558	29	9900	7937	CATAGUASES	8.102	263	52434	43223	GAMELEIRAS	310	5	3560	2799
ALVARENGA	510	4	3600	2321	CATAS ALTAS	590	13	4135	3433	GLAUCILANDIA	181	7	2412	1670
ALVINOPOLIS	842	23	12292	9986	CATAS ALTAS DA NORUEGA	127	4	3217	2289	GOIABEIRA	265	8	2354	1823
ALVORADA DE MINAS	289	3	3207	1878	CATUJI	560	8	4845	2428	GOIANA	323	6	3348	2658
AMPARO DO SERRA	163	8	4003	2551	CATUTI	244	4	3724	2719	GONCALVES	352	8	3510	3007
ANDRADAS	4.012	125	31759	24373	CAXAMBU	1.999	56	17294	13171	GONZAGA	390	16	4113	2961
ANDRELANDIA	190	16	9735	7766	CEDRO DO ABAETE	38	0	1085	900	GOUVEIA	684	34	9407	6939
ANGELANDIA	268	4	5813	3163	CENTRAL DE MINAS	688	33	4612	3625	GOVERNADOR VALADARES	31.678	1.275	200894	144481
ANTONIO CARLOS	844	17	9029	7359	CENTRALINA	1.265	53	7034	5511	GRAO MOGOL	766	12	10900	6300
ANTONIO DIAS	580	27	7281	5974	CHACARA	255	10	3228	2187	GRUPIARA	101	3	1228	1022
ANTONIO PRADO DE MINAS	161	5	1535	1370	CHALE	749	10	4344	2474	GUANHAES	3.440	48	24518	20300
ARACAI	103	1	2063	1675	CHAPADA DO NORTE	231	3	7937	6263	GUAPE	1.232	43	11018	8825
ARACITABA	82	11	1733	1583	CHAPADA GAUCHA	1.520	19	8940	6537	GUARACIABA	564	32	7826	6544
ARACUAI	2.110	54	25941	21523	CHIADOR	334	8	2212	1729	GUARACIAMIA	213	6	3806	3055
ARAGUARI	19.433	470	83953	72685	CIPOTANEA	520	23	4879	3865	GUARANESIA	2.118	36	15369	11542
ARANTINA	244	6	2712	1662	CLARAVAL	519	4	3527	3352	GUARANI	921	7	6309	4712
ARAPONGA	680	12	6905	4361	CLARO DOS POCOES	519	11	5711	4121	GUARARA	566	18	3082	2544
ARAPORA	2.027	41	5598	4530	CLAUDIO	4.216	67	24049	15113	GUARDA-MOR	691	13	5759	5052
ARAPUA	286	3	2468	2336	COIMBRA	585	12	6082	4457	GUAXUPE	6.442	158	39174	29607
ARAUJOS	933	14	6753	5415	COLUNA	506	10	6658	5525	GUIDOVAL	787	20	5978	4528
ARAXA	15.204	242	84969	65948	COMENDADOR GOMES	412	5	2478	1950	GUIMARANIA	998	18	6185	5432
ARCEBURGO	1.252	34	6831	6115	COMERCINHO	445	6	5118	4332	GUIRCEMA	893	33	6764	5504
ARCOS	6.204	140	33377	28308	CONCEICAO DA APARECIDA	793	10	8487	6120	GURINHATA	525	5	4871	3359
AREADO	1.227	33	10634	8378	CONCEICAO DA BARRA DE MINAS	271	5	3008	2231	HELIODORA	707	16	4796	3676
ARGIRITA	278	9	2400	1700	CONCEICAO DAS ALAGOAS	4.689	140	18851	14360	IAPU	1.230	37	7610	6363
ARICANDUVA	162	0	3986	2960	CONCEICAO DAS PEDRAS	184	4	2498	1991	IBERTIOGA	251	13	4095	3310
ARINOS	1.376	30	12513	8350	CONCEICAO DE IPANEMA	397	4	3450	2454	IBIA	2.616	56	17683	13372
ASTOLFO DUTRA	1.452	28	10324	7710	CONCEICAO DO MATO DENTRO	3.122	38	18042	12059	IBIAI	308	12	5163	3614
ATALEIA	1.207	10	10540	6502	CONCEICAO DO PARA	356	10	5198	3893	IBIRACATU	217	2	4340	2842
AUGUSTO DE LIMA	305	11	3587	3028	CONCEICAO DO RIO VERDE	1.237	25	9376	6180	IBIRACI	1.148	25	9010	6743
BAEPENDI	1.726	33	14058	11501	CONCEICAO DOS OUROS	1.067	36	8802	7196	IBIRITE	9.315	407	119510	75862
BALDIM	652	22	6408	4914	CONEGO MARINHO	136	2	5001	3500	IBITURUA DE MINAS	581	5	2923	2286
BAMBUI	2.108	33	18596	14890	CONFINS	533	17	11426	5500	IBITURUNA	326	1	2251	1762
BANDEIRA	472	10	3768	2627	CONGONHAL	1.346	29	9867	6725	ICARAI DE MINAS	367	3	6896	5014
BANDEIRA DO SUL	676	15	4933	3632	CONGONHAS	8.421	109	47528	37636	IGARAPE	3.198	103	32465	24830
BARAO DE COCAIS	4.913	74	23780	22035	CONGONHAS DO NORTE	92	4	3853	2634	IGARATINGA	1.057	15	8093	7488
BARAO DE MONTE ALTO	342	13	4282	3340	CONQUISTA	860	16	5603	4404	IGUATAMA	667	10	6030	4488
BARBACENA	9.356	309	107639	89356	CONSELHEIRO LAFAIETE	15.697	282	95144	78144	IJACI	469	14	5210	4056
BARRA LONGA	420	12	4941	3888	CONSELHEIRO PENA	2.282	51	15524	10543	ILICINEA	767	29	10252	7783
BARROSO	2.074	59	16424	12736	CONSOLACAO	92	4	1515	1120	IMBE DE MINAS	365	8	4686	2549
BELA VISTA DE MINAS	1.001	25	7771	5101	CONTAGEM	47.218	1.917	482057	361747	INCONFIDENTES	550	12	5901	5197
BELMIRO BRAGA	240	4	2732	2389	COQUEIRAL	755	24	6928	5890	INDAIBIRA	451	1	4562	2271
BELO HORIZONTE	283.350	6.937	2111178	1677304	CORACAO DE JESUS	766	22	19215	11727	INDIANOPOLIS	743	7	4886	4340
BELO ORIENTE	2.730	72	17928	12105	CORDISBURGO	396	17	6222	5063	INGAI	165	7	2264	2021
BELO VALE	1.050	12	7135	4826	CORDISLANDIA	281	3	2477	1787	INHAPIM	2.124	65	17994	13006
BERILO	152	1	7837	6297	CORINTO	1.532	48	18035	12751	INHAUMA	727	22	4893	3407
BERIZAL	250	1	3702	2274	COROACI	503	14	6752	5402	INIMUTABA	566	17	5432	3987
BERTOPOLIS	492	5	3525	2746	COROMANDEL	2.161	91	22784	17134	IPABA	1.839	54	12018	8521
BETIM	31.215	1.370	332237	262159	CORONEL FABRICIANO	14.338	353	72289	64972	IPANEMA	2.796	69	14742	11073
BIAS FORTES	115	4	2971	2392	CORONEL MURTA	369	7	6335	5182	IPATINGA	32.413	925	186803	140422
BICAS	1.537	47	11054	9779	CORONEL PACHECO	209	10	2481	1936	IPIACU	542	6	3147	2602
BIQUINHAS	173	4	2097	1742	CORONEL XAVIER CHAVES	325	4	2816	2377	IPUIUNA	1.388	43	7082	6307
BOA ESPERANCA	4.887	145	31249	23865	CORREGO DANTA	185	7	2444	2117	IRAI DE MINAS	891	15	5019	4091
BOCAINA DE MINAS	195	7	3709	3423	CORREGO DO BOM JESUS	469	8	3196	2524	ITABIRA	22.977	384	88403	58553
BOCAIUVA	2.796	70	33394	23909	CORREGO FUNDO	816	8	5321	4494	ITABIRINHA	1.130	42	7482	6528
BOM DESPACHO	6.036	109	39677	30036	CORREGO NOVO	328	13	2108	1370	ITABIRITO	13.869	160	44494	35056
BOM JARDIM DE MINAS	564	5	5820	5024	COUTO DE MAGALHAES DE MINAS	155	7	3526	2888	ITACAMBIRA	190	3	3175	1858
BOM JESUS DA PENHA	729	17	3499	3176	CRISOLITA	260	3	3983	2356	ITACARAMBI	783	17	10900	6747
BOM JESUS DO AMPARO	301	8	4596	3655	CRISTAIS	1.549	30	9700	8008	ITAGUARA	2.255	32	11354	7122
BOM JESUS DO GALHO	774	35	10716	7091	CRISTALIA	415	3	3721	2455	ITAPE	378	6	7993	3886
BOM REPOUSO	1.219	28	9350	6968	CRISTIANO OTONI	463	17	4112	2993	ITAJUBA	9.832	423	74962	61767
BOM SUCESSO	1.262	28	13485	9175	CRISTINA	585	9	7960	6256	ITAMARANDIBA	2.286	28	23785	14680
BONFIM	504	18	6762	5697	CRUCILANDIA	527	8	4784	3300	ITAMARATI DE MINAS	624	6	3550	3324
BONFINOPOLIS DE MINAS	620	14	4021	3186	CRUZEIRO DA FORTALEZA	371	7	3370	2791	ITAMBACURI	893	27	16255	11556
BONITO DE MINAS	122	1	6810	5221	CRUZILIA	1.479	42	12237	9260	ITAMBE DO MATO DENTRO	105	5	1704	1351
BORDA DA MATA	2.034	57	14481	11579	CUPARAQUE	530	7	3313	2491	ITAMOGI	1.286	45	8755	7051
BOTELHOS	1.857	34												

DISTRIBUIÇÃO DE CASOS E ÓBITOS CONFIRMADOS DA COVID-19 SEGUNDO LOCAL DE RESIDÊNCIA, MINAS GERAIS, 2020-2021

Local de Residência	Casos*	Óbitos	Doses 1 Aplicadas	Doses 2 Aplicadas	Local de Residência	Casos*	Óbitos	Doses 1 Aplicadas	Doses 2 Aplicadas	Local de Residência	Casos*	Óbitos	Doses 1 Aplicadas	Doses 2 Aplicadas
LAGOA DOURADA	1.083	13	9711	7270	PEDRA BONITA	416	8	5054	2871	SAO FRANCISCO	1.866	73	41928	24412
LAGOA FORMOSA	2.121	65	15397	12973	PEDRA DO ANTA	165	3	2830	2454	SAO FRANCISCO DE PAULA	488	13	5261	4400
LAGOA GRANDE	877	32	6675	4540	PEDRA DO INDAIA	323	7	3357	2806	SAO FRANCISCO DE SALES	845	31	4480	3312
LAGOA SANTA	6.033	127	45659	34624	PEDRA DOURADA	212	2	2250	1566	SAO FRANCISCO DO GLORIA	443	8	3973	3344
LAJINHA	2.656	41	13750	6450	PEDRALVA	513	14	8618	7819	SAO GERALDO	1.018	28	7241	6427
LAMBARI	2.045	40	16280	11803	PEDRAS DE MARIA DA CRUZ	182	12	6570	4499	SAO GERALDO DA PIEDADE	262	13	2951	2210
LAMIM	156	3	3115	2431	PEDRINOPOLIS	514	9	2934	2074	SAO GERALDO DO BAIXO	220	7	2466	1910
LARANJAL	764	28	5227	4466	PEDRO LEOPOLDO	5.621	201	45849	35940	SAO GONCALO DO ABAETE	474	12	5615	3744
LASSANCE	482	6	5203	3844	PEDRO TEIXEIRA	25	0	1558	1189	SAO GONCALO DO PARA	555	24	9024	6576
LAVRAS	9.419	172	83697	66534	PEQUERI	264	7	2786	2088	SAO GONCALO DO RIO ABAIXO	1.560	27	12603	8996
LEANDRO FERREIRA	316	8	2759	2064	PERDIGAO	1.257	16	8977	6224	SAO GONCALO DO RIO PRETO	230	5	2745	2021
LEME DO PRADO	176	3	3378	2604	PERDIZES	1.805	27	12439	8402	SAO GONCALO DO SAPUCAI	2.718	61	18481	10709
LEOPOLDINA	5.926	166	39290	30836	PERDOES	2.256	38	16049	13891	SAO GOTARDO	4.514	92	30459	21081
LIBERDADE	258	9	4271	3670	PERIQUITO	612	24	5005	3420	SAO JOAO BATISTA DO GLORIA	1.098	32	5792	4788
LIMA DUARTE	872	49	13617	12436	PESCADOR	498	6	2816	2157	SAO JOAO DA LAGOA	297	4	3440	3038
LI MEIRA DO OESTE	1.271	36	6940	5066	PIAU	158	12	2243	1787	SAO JOAO DA MATA	306	10	2370	1854
LONTRA	713	10	6513	4121	PIEDADE DE CARATINGA	728	24	5983	4074	SAO JOAO DA PONTE	538	24	18784	15287
LUISBURGO	457	16	5315	3610	PIEDADE DE PONTE NOVA	212	9	3026	2515	SAO JOAO DAS MISSOES	507	7	9543	7396
LUISLANDIA	236	2	4327	2351	PIEDADE DO RIO GRANDE	392	10	3827	3184	SAO JOAO DEL REI	9.727	227	75764	56820
LUMINARIAS	357	12	3762	3139	PIEDADE DOS GERAIS	78	5	4196	2847	SAO JOAO DO MANHUACU	914	29	7832	5312
LUZ	2.169	37	14595	10956	PIMENTA	927	21	7283	5596	SAO JOAO DO MANTENINHA	840	12	4206	2853
MACHACALIS	710	12	4941	3928	PINGO-D'AGUA	420	13	3470	2306	SAO JOAO DO ORIENTE	791	24	5803	3921
MACHADO	4.612	97	30469	22523	PINTOPOLIS	203	4	5167	3083	SAO JOAO DO PACUI	50	3	3060	1740
MADRE DE DEUS DE MINAS	690	12	6217	3110	PIRACEMA	102	15	5228	4737	SAO JOAO DO PARAISO	1.786	21	15410	9306
MALACACHETA	1.458	28	13212	9471	PIRAJUBA	710	27	5315	4329	SAO JOAO EVANGELISTA	1.047	18	12056	8734
MAMONAS	479	6	4584	3267	PIRANGA	587	36	12802	10710	SAO JOAO NEPOMUCENO	2.703	47	20626	16500
MANGA	1.526	18	14104	9105	PIRANGUCU	492	15	4492	4045	SAO JOAQUIM DE BICAS	1.781	111	21957	16622
MANHUACU	7.421	224	70688	48035	PIRANGUINHO	961	48	6166	5065	SAO JOSE DA BARRA	727	18	6183	4307
MANHUMIRIM	2.222	46	15966	10663	PIRAPETINGA	2.536	34	8334	6500	SAO JOSE DA LAPA	2.598	45	18661	12559
MANTENA	3.295	79	18441	12744	PIRAPORA	6.580	99	41721	33017	SAO JOSE DA SAFIRA	419	13	2637	1893
MAR DE ESPANHA	1.460	45	10287	7297	PIRAUBA	1.637	25	9295	7218	SAO JOSE DA VARGINHA	245	1	3527	2509
MARAVILHAS	690	7	5571	3490	PITANGUI	2.443	101	20014	14767	SAO JOSE DO ALEGRE	237	7	3059	2831
MARIA DA FE	1.338	46	11121	8946	PIUMHI	5.688	118	28004	20473	SAO JOSE DO DIVINO	361	3	2630	1894
MARIANA	10.537	104	48000	38977	PLANURA	1.864	49	8466	5839	SAO JOSE DO GOIABAL	405	15	4303	3338
MARILAC	301	10	3121	2259	POCO FUNDO	1.695	12	13807	10583	SAO JOSE DO JACURI	335	3	4880	3760
MARIO CAMPOS	1.335	53	11931	8699	POCOS DE CALDAS	13.993	503	133559	112846	SAO JOSE DO MANTIMENTO	251	3	2228	1501
MARIPA DE MINAS	348	12	2662	2497	POCRANE	799	8	6994	5651	SAO LOURENCO	6.134	154	36810	29308
MARLIERIA	381	17	3308	2715	POMPEU	3.560	52	23644	17824	SAO MIGUEL DO ANTA	529	13	5283	4126
MARMELOPOLIS	195	7	2487	1586	PONTE NOVA	6.531	208	47083	40774	SAO PEDRO DA UNIAO	337	9	3930	3215
MARTINHO CAMPOS	1.377	35	10855	7922	PONTO CHIQUE	331	13	2143	1072	SAO PEDRO DO SUACUI	347	10	4009	3058
MARTINS SOARES	463	13	6038	4326	PONTO DOS VOLANTES	499	21	7877	5428	SAO PEDRO DOS FERROS	425	15	6398	4270
MATA VERDE	577	8	5607	3800	PORTEIRINHA	2.998	65	29266	20791	SAO ROMAO	382	7	5874	3975
MATERLANDIA	236	1	3842	2821	PORTO FIRME	794	15	7993	5918	SAO ROQUE DE MINAS	838	19	5785	4370
MATEUS LEME	6.812	94	27967	19685	POTE	1.086	19	11358	6470	SAO SEBASTIAO DA BELA VISTA	587	15	4980	3650
MATHIAS LOBATO	341	12	2404	1747	POUSO ALEGRE	24.286	465	125573	96281	SAO SEBASTIAO DA VARGEM ALEGRE	201	4	2524	1920
MATIAS BARBOSA	1.997	61	11112	8063	POUSO ALTO	911	28	5720	4222	SAO SEBASTIAO DO ANTA	449	11	4913	3268
MATIAS CARDOSO	319	12	7008	5681	PRADOS	849	19	7743	5028	SAO SEBASTIAO DO MARANHAO	508	3	6700	4100
MATIPO	1.546	40	13997	8251	PRATA	3.270	109	22141	15123	SAO SEBASTIAO DO OESTE	487	12	8008	5292
MATO VERDE	1.157	15	10350	6016	PRATAPOLIS	633	25	7001	5802	SAO SEBASTIAO DO PARAISO	6.978	277	53638	42227
MATOZINHOS	3.799	110	30390	22610	PRATINHA	300	3	2995	2559	SAO SEBASTIAO DO RIO PRETO	140	2	1316	1209
MATUTINA	243	7	3390	3073	PRESIDENTE BERNARDES	284	8	4080	2932	SAO SEBASTIAO DO RIO VERDE	335	4	1836	1515
MEDIROS	271	1	2806	2991	PRESIDENTE JUSCELINO	149	6	3236	2823	SAO THOME DAS LETRAS	332	6	5330	3788
MEDINA	1.221	26	14928	11002	PRESIDENTE KUBITSCHEK	214	7	2747	1849	SAO TIAGO	949	17	9089	7032
MENDES PIMENTEL	835	9	4491	3753	PRESIDENTE OLEGARIO	1.136	33	14540	10139	SAO TOMAS DE AQUINO	475	24	6763	5108
MERCES	444	21	8286	6516	PRUDENTE DE MORAIS	602	22	8204	5504	SAO VICENTE DE MINAS	397	8	5837	4741
MESQUITA	431	7	4156	3226	QUARTEL GERAL	173	3	2668	2086	SAPUCAI-MIRIM	604	7	5050	3884
MINAS NOVAS	870	25	17449	13432	QUELUZITO	110	5	2056	1493	SARDOA	481	10	4224	2429
MINDURI	196	9	3064	1882	RAPOSOS	1.979	42	12163	8584	SARZEDO	2.338	78	26020	18290
MIRABELA	1.067	21	8787	5623	RAUL SOARES	2.519	59	18757	13324	SEM-PEIXE	168	6	2452	2110
MIRADOURO	847	14	7427	6001	RECREIO	779	18	7399	6022	SENADOR AMARAL	832	11	4880	3360
MIRAI	1.843	18	9843	7708	REDUTO	441	11	6042	2891	SENADOR CORTES	259	3	1671	1484
MIRAVANIA	8	2	3241	2444	RESENDE COSTA	684	22	9137	6528	SENADOR FIRMINO	906	9	6126	4671
MOEDA	401	13	3981	2531	RESPLENDOR	2.127	54	11883	9475	SENADOR JOSE BENTO	184	6	1468	1373
MOEMA	1.046	13	6069	3937	RESSAQUINHA	323	11	4227	3109	SENADOR MODESTINO GONCALVES	190	8	3662	2535
MONJOLOS	61	2	1841	1510	RIACHINHO	653	11	5463	4116	SENHORA DE OLIVEIRA	295	8	4636	3636
MONSENHOR PAULO	901	10	6966	4827	RIACHO DOS MACHADOS	592	8	6241	4175	SENHORA DO PORTO	109	1	2435	2010
MONTALVANIA	1.501	19	11258	6769	RIBEIRAO DAS NEVES	19.421	823	200525	114886	SENHORA DOS REMEDIOS	430	17	8026	6269
MONTE ALEGRE DE MINAS	1.795	42	15467	10958	RIBEIRAO VERMELHO	396	11	2973	1979	SERICITA	724	4	5276	4074
MONTE AZUL	1.721	33	16756	12524	RIO ACIMA	985	32	7730	5987	SERITINGA	125	2	1679	1233
MONTE BELO	1.204	36	11584	9064	RIO CASCA	1.063	46	10143	7625	SERRA AZUL DE MINAS	158	0	2961	1467
MONTE CARMELO	5.005	176	37044	32385	RIO DO PRADO	400	7	3667	2883	SERRA DA SAUDADE	60	0	692	607
MONTE FORMOSO	385	6	3328	2439	RIO DOCE	287	10	2729	2466	SERRA DO SALITRE	1.387	42	10631	8006
MONTE SANTO DE MINAS	1.560	57	15881	12169	RIO ESPERA	362	11	4349	2979	SERRA DOS AIMORES	589	10	5673	3401
MONTE SIAO	2.795	38	17945	14216	RIO MANSO	506	12	4490	3653	SERRANIA	746	22	5583	4711
MONTES CLAROS	43.337	984	303307	222330	RIO NOVO	483	28	6627	5451	SERRANOPOLIS DE MINAS	215	2	3522	2146
MONTEZUMA	575	5	5045	3145	RIO PARANAIBA	1.872	29	11427	8619	SERRANOS	68	1	1609	1304
MORADA NOVA DE MINAS	658	12	7005	6033	RIO PARDO DE MINAS	1.338	8	19739	10861	SERRO	1.229	18	16000	9500
MORRO DA GARCA	109	9	1974	1560	RIO PIRACICABA	2.403	28	12700	10118	SETE LAGOAS	23.013	611	174818	106649
MORRO DO PILAR	204	5	2561	1934	RIO POMBA	1.058	37	14588	9955	SETUBINHA	226	3	7170	4160
MUNHOZ	607	14	4821	3410	RIO PRETO	514	6	4073	3093	SILVEIRANIA	110	3	2076	1822
MURIAE	11.548	335	84439	64223	RIO VERMELHO	569	4	9615	7267	SILVIANOPOLIS	316	12	5073	3680
MUTUM	2.316	41	20962	14323	RITAPOLIS	288	13	3958	3367	SIMAO PEREIRA	286	13	2486	1904
MUZAMBINHO	1.881	36	18070	14415	ROCHEDO DE MINAS	242	4	1987	1662	SIMONESIA	1.386	43	15133	11284
NACIP RAYDAN	243	7	2122	1395	RODEIRO	959	18	7061	4455	SOBRALIA	384	17	4106	2870
NANUQUE	4.527	132	27910	19055	ROMARIA	394	9	2810	2404	SOLEDADE DE MINAS	390	9	5178	2673
NAQUE	582	22	4103	2860	ROSARIO DA LIMEIRA	268	7	4112	2568	TABULEIRO	285	13	3645	3024
NATALANDIA	339	8	2944	2207	RUBELITA	193	3	5612	3335	TAIOBEIRAS	3.674	37	24340	13940
NATERCIA	501	8	4180	3658	RUBIM	1.196	26	7008	4740	TAPARUBA	339	10	2509	1853
NAZARENO	554	10	7055	5487	SABARA	5.728	233	97586	658					