

BOLETIM EPIDEMIOLÓGICO

COVID-19: Doença causada pelo coronavírus – 19

sexta-feira, 5 de novembro de 2021



SAÚDE



MINAS GERAIS
GOVERNO DIFERENTE.
ESTADO EFICIENTE.



CENÁRIO EM MINAS GERAIS - COVID-19 CORONAVÍRUS

Total de Casos Confirmados

2.189.705

Casos em Acompanhamento

19.640

Casos Recuperados

2.114.337

Óbitos Confirmados

55.728

Fonte: Painel COVID-19 MG/Sala de Situação/SubVS/SES/MG. Dados parciais, sujeitos a alterações.

TOTAL DE CASOS CONFIRMADOS: soma dos casos confirmados que não evoluíram para óbito e dos óbitos confirmados por COVID-19.

CASOS RECUPERADOS: casos confirmados de COVID-19 que receberam alta hospitalar e/ou cumpriram isolamento domiciliar de 10 dias E estão há 72h assintomáticos (sem a utilização de medicamentos sintomáticos) E sem intercorrências.

CASOS EM ACOMPANHAMENTO: casos confirmados de COVID-19 que não evoluíram para óbito, cuja condição clínica permanece sendo acompanhada ou aguarda atualização pelos municípios.

ÓBITOS CONFIRMADOS: óbitos confirmados para COVID-19.



Nº de Casos Confirmados nas Últimas 24h

1.842



Nº de Óbitos Confirmados nas Últimas 24h*

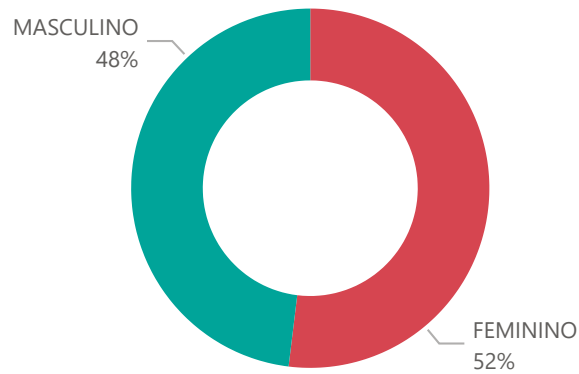
58

Observação: o “número de casos e óbitos confirmados nas últimas 24h” pode não retratar a ocorrência de novos casos no período, mas o total de casos notificados à SES/MG nas últimas 24h.

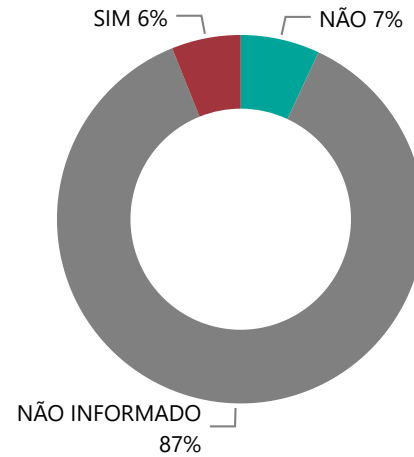
1

PERFIL EPIDEMIOLÓGICO DOS CASOS CONFIRMADOS DE COVID-19 QUE NÃO EVOLUÍRAM PARA ÓBITO, MG, 2020-2021

Quantidade de Casos por Sexo

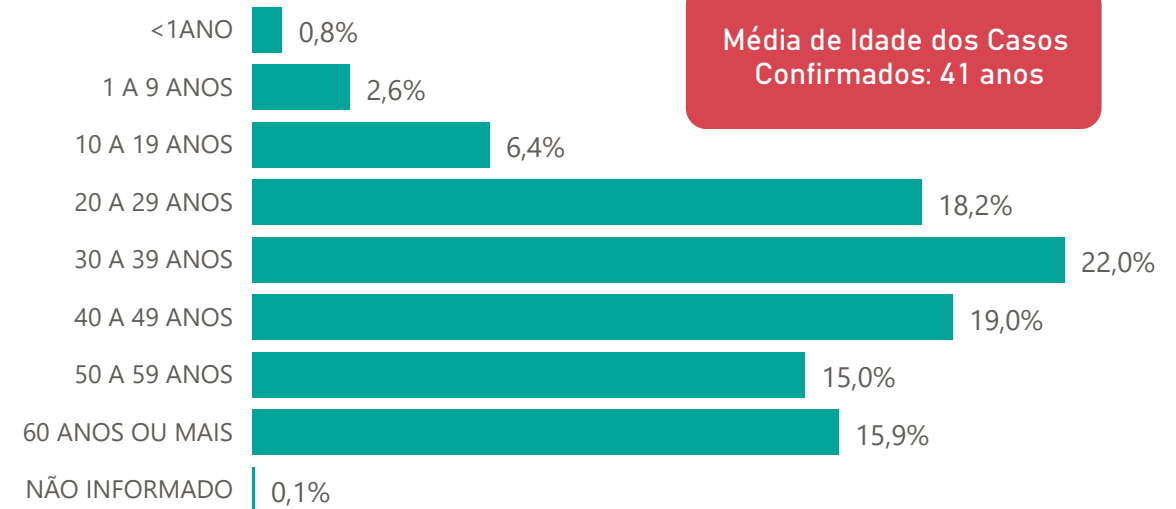


Apresenta Fator de Risco (Comorbidade*)

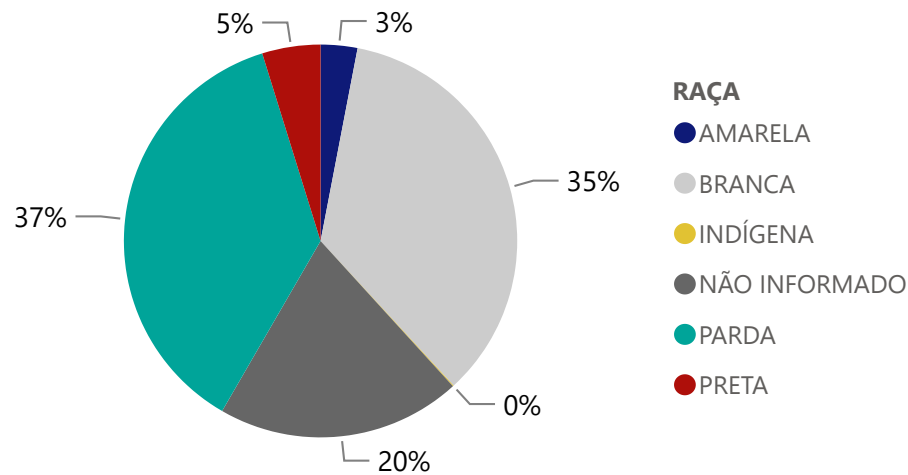


*Dados parciais, aguardando atualização dos municípios.

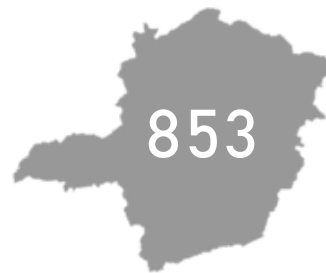
Quantidade de casos por Faixa Etária



Notificações por Raça



Municípios Afetados



CORONA VÍRUS

2

DADOS DE HOSPITALIZAÇÃO E ISOLAMENTO DOMICILIAR DOS CASOS CONFIRMADOS DE COVID-19, MG, 2020-2021

Internados*



192.459

Isolamento Domiciliar



1.997.246

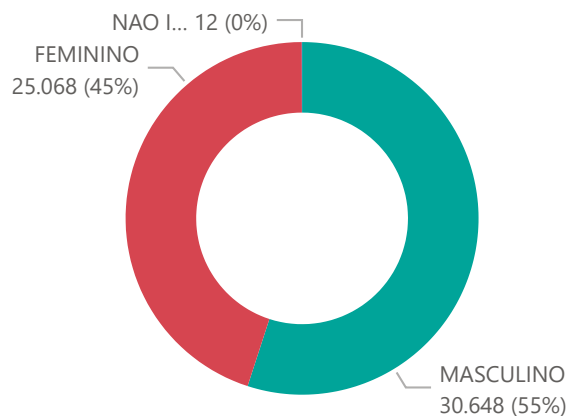
*Casos confirmados de COVID-19 que precisaram de internação hospitalar na rede pública ou privada de Minas Gerais. Dados cumulativos, registrados desde o início da pandemia.

Fonte: Painel COVID-19 MG/ Sala de Situação/SubVS/SES-MG; E-SUS VE; SIVEP-Gripe. Dados parciais, sujeitos a alterações.

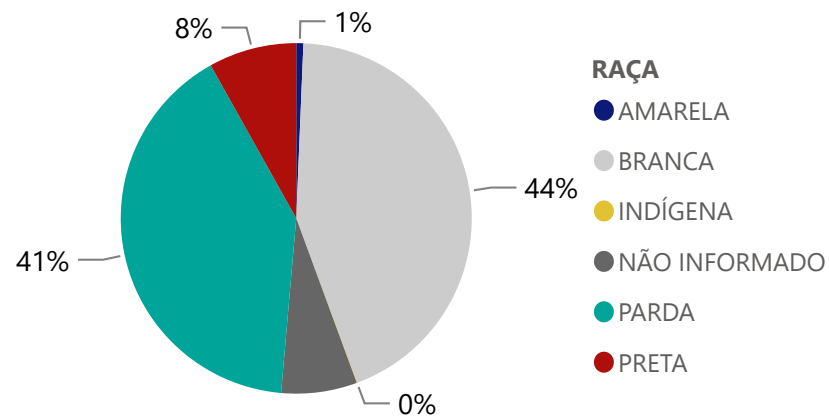
Fonte: Sala de Situação/SubVS/SES-MG; E-SUS VE; SIVEP-Gripe. Dados parciais, sujeitos a alterações.



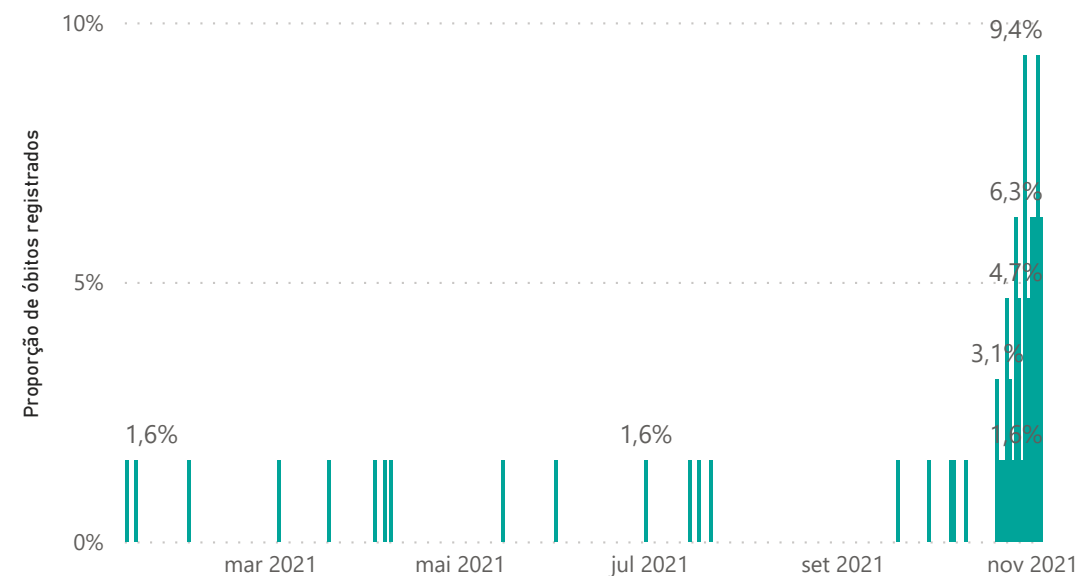
Quantidade de Óbitos por Sexo



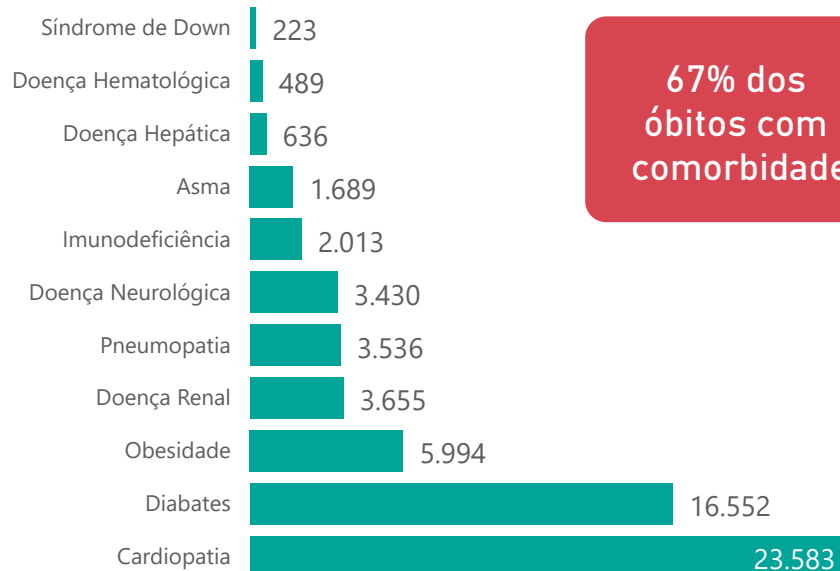
Notificações por Raça



Óbitos Registrados nas Últimas 24 Horas, por Data de Ocorrência



Comorbidade*



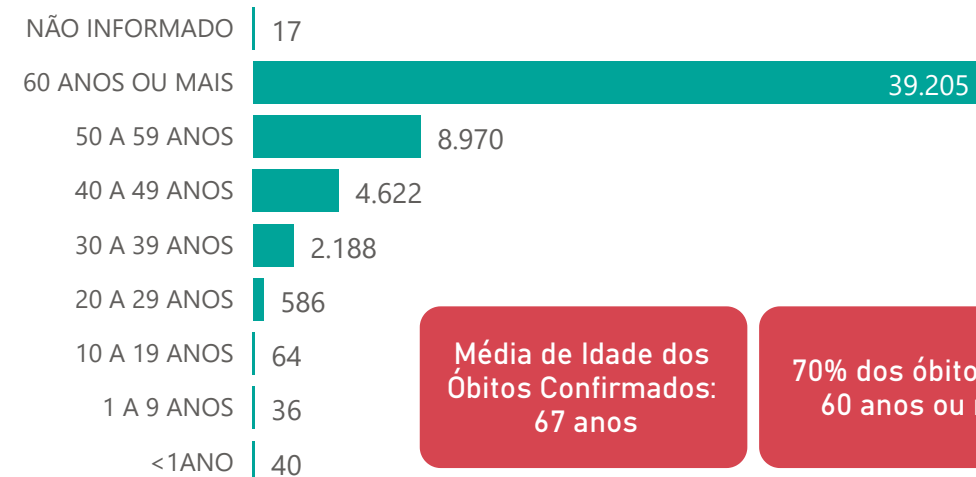
67% dos óbitos com comorbidade

2,5%

Nº de Municípios com Óbitos



Quantidade de Óbitos por Faixa Etária



Média de Idade dos Óbitos Confirmados: 67 anos

70% dos óbitos com 60 anos ou mais

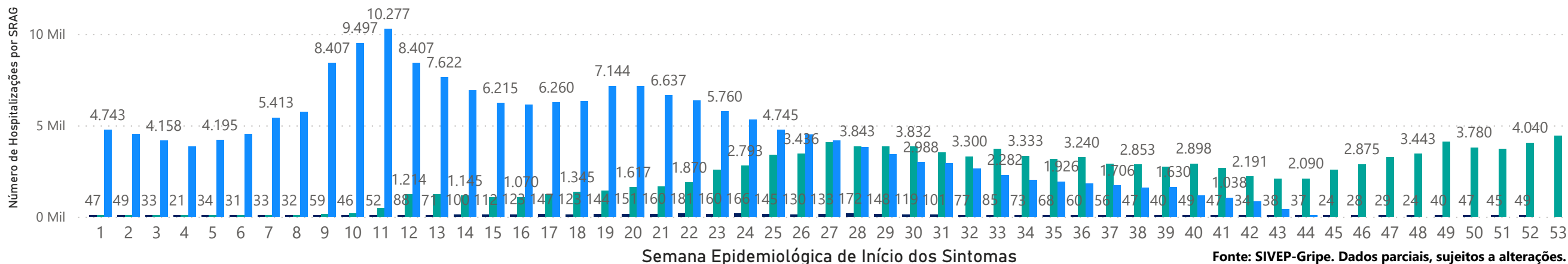
*Os casos que evoluíram a óbito podem ter mais de uma comorbidade.

4

HOSPITALIZAÇÕES POR SÍNDROME RESPIRATÓRIA AGUDA GRAVE (SRAG) 2019-2021

NÚMERO DE HOSPITALIZAÇÕES POR SÍNDROME RESPIRATÓRIA AGUDA GRAVE (SRAG) SEGUNDO SEMANA EPIDEMIOLÓGICA (SE) DE INÍCIO DE SINTOMAS, MG, 2019 - 2021

ANO ● 2019 ● 2020 ● 2021



Fonte: SIVEP-Gripe. Dados parciais, sujeitos a alterações.

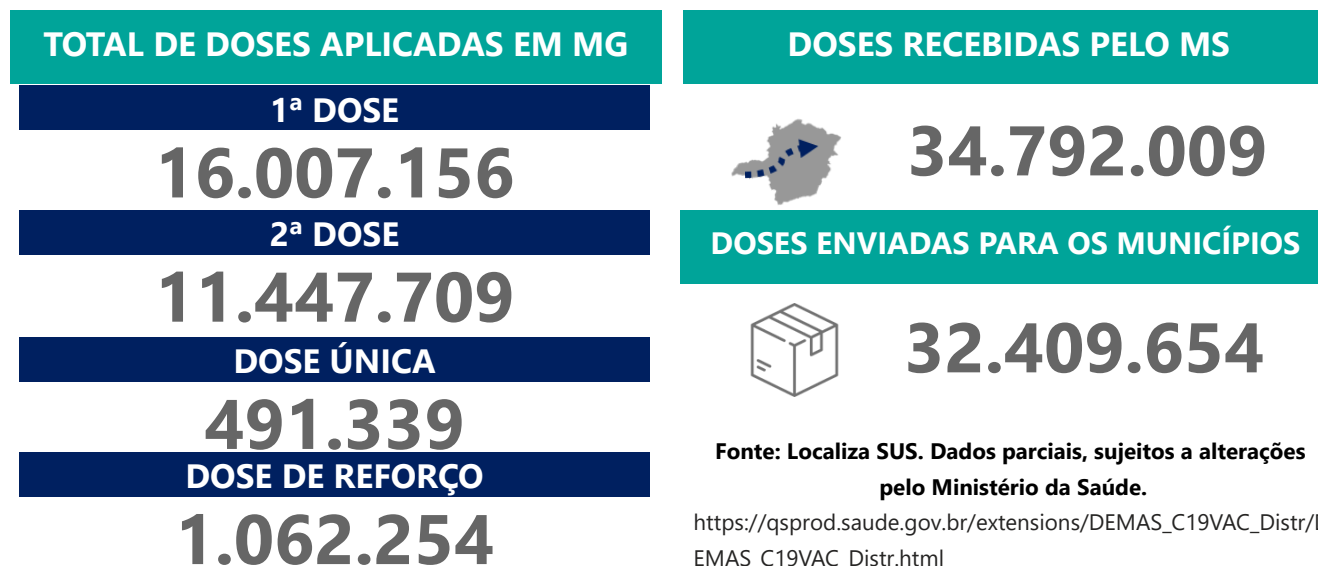
5 DADOS LABORATORIAIS DE COVID-19, REDE PÚBLICA-MG 2020-2021



Fonte: GAL/FUNED. COES MINAS/COVID-19/SESMG. Dados parciais, sujeitos a alterações.

*Não apresentaram resultado que pode ser concluído como positivo ou negativo.

6 DADOS DE VACINAÇÃO



Fonte: Localiza SUS. Dados parciais, sujeitos a alterações pelo Ministério da Saúde.

https://qsprod.saude.gov.br/extensions/DEMAS_C19VAC_Distr/DEMAS_C19VAC_Distr.html

DISTRIBUIÇÃO DE CASOS E ÓBITOS CONFIRMADOS DA COVID-19 SEGUNDO LOCAL DE RESIDÊNCIA, MINAS GERAIS, 2020-2021

Local de Residência	Casos*	Óbitos	Doses 1 Aplicadas	Doses 2 Aplicadas	Local de Residência	Casos*	Óbitos	Doses 1 Aplicadas	Doses 2 Aplicadas	Local de Residência	Casos*	Óbitos	Doses 1 Aplicadas	Doses 2 Aplicadas
CAPUTIRA	999	20	7065	4645	CARAI	1.005	17	14853	9647	FELISBURGO	619	17	4930	3621
CAPITOLIO	1.378	40	7848	5946	CARANAIBA	131	4	2600	1825	FELIXLANDIA	1.186	27	10790	9023
CAPITAO ENEAS	1.336	20	9234	6946	CARANDAI	2.160	56	18720	14733	FERNANDES TOURINHO	111	12	2360	1560
CAPITAO ANDRADE	470	22	3646	2892	CARANGOLA	4.225	126	25517	19824	FERROS	479	11	8013	5398
CAPINOPOLIS	2.429	54	11815	9148	CARATINGA	9.854	263	61035	40168	FERVEDOURO	1.270	18	8464	5741
CAPIM BRANCO	868	18	6153	4188	CARBONITA	674	6	6913	4380	FLORESTAL	275	13	5551	3923
CAPETINGA	950	32	4935	4061	CAREACU	646	14	5258	3620	FORMIGA	11.204	265	56407	42525
CAPELINHA	3.071	36	28668	22100	CARLOS CHAGAS	2.355	37	15110	10336	FORMOSO	251	9	5698	3619
CAPELA NOVA	201	5	3940	2544	CARMESIA	196	1	2128	1602	FORTALEZA DE MINAS	307	8	2719	2331
CAPARAO	371	7	3878	2529	CARMO DA CACHEIRA	703	17	9010	5818	FORTUNA DE MINAS	124	2	2546	1998
CANTAGALO	257	7	3138	2583	CARMO DA MATA	937	10	8970	7160	FRANCISCO BADARO	157	6	6080	5052
CANDEIAS	963	23	12263	9576	CARMO DE MINAS	994	26	9714	7208	FRANCISCO DUMONT	184	6	3397	2347
CANAPOLIS	1.572	35	8902	7220	CARMO DO CAJURU	1.465	56	18138	12777	FRANCISCO SA	993	47	16218	11052
CANAA	361	2	3802	3369	CARMO DO PARANAIBA	3.240	119	24469	20231	FRANCISCOPOLIS	611	3	3991	2781
CANA VERDE	668	10	4328	3168	CARMO DO RIO CLARO	1.583	60	14854	11090	FREI GASPAR	304	14	4227	2288
CAMPOS GERAIS	2.396	45	20293	13840	CARMOPOLIS DE MINAS	2.325	54	14523	10485	FREI INOCENCIO	799	28	6313	3920
CAMPOS ALTOS	1.311	27	9912	6962	CARNEIRINHO	1.306	46	7512	6345	FREI LAGONEGRO	167	5	2848	2087
CAMPO FLORIDO	1.013	16	6031	4822	CARRANCAS	433	10	3507	2604	FRONTEIRA	2.225	66	10845	6167
CAMPO DO MEIO	948	16	9025	6669	CARVALHOPOLIS	297	7	2717	2437	FRONTEIRA DOS VALES	334	10	3515	2670
CAMPO BELO	7.264	223	42426	32547	CARVALHOS	249	2	3683	2618	FRUTA DE LEITE	173	3	3595	1906
CAMPO AZUL	210	0	2699	2039	CASA GRANDE	124	4	1836	1637	FRUTAL	9.062	286	43726	32840
CAMPINA VERDE	1.529	33	14785	10626	CASCALHO RICO	227	4	2264	2077	FUNILANDIA	347	10	3360	2414
CAMPRESTRE	2.134	46	16891	12283	CASSIA	1.698	58	13453	9934	GALILEIA	545	21	4486	2822
CAMPANHA	2.182	52	12374	8931	CATAGUASES	8.050	262	52356	41418	GAMELEIRAS	310	5	3423	2728
CAMPANARIO	249	6	2910	1794	CATAS ALTAS	588	13	4071	3265	GLAUCILANDIA	181	7	2412	1670
CAMBUQUIRA	847	28	10496	7103	CATAS ALTAS DA NORUEGA	126	4	3203	2162	GOIABEIRA	264	8	2346	1735
CAMBUI	4.167	62	21789	15443	CATUJI	560	8	4845	2428	GOIANA	323	6	3319	2645
CAMANDUCAIA	3.459	72	18651	11117	CATUTI	244	4	3700	2675	GONCALVES	351	8	3510	2920
CAMACHO	204	2	2434	2034	CAXAMBU	1.994	55	17185	11983	GONZAGA	389	16	4083	2836
CALDAS	1.000	39	10616	7902	CEDRO DO ABAETE	38	0	1080	879	GOUVEIA	683	34	9045	6221
CAJURI	425	7	3532	2752	CENTRAL DE MINAS	688	33	4572	3223	GOVERNADOR VALADARES	31.498	1.274	199641	139834
CAIANA	184	7	4079	2585	CENTRALINA	1.265	53	7034	5511	GRAO MOGOL	764	12	10900	6200
CAETE	2.115	74	31225	21363	CHACARA	253	10	3217	2086	GRUPIARA	101	3	1228	1017
CAETANOPOLIS	1.155	20	7997	3852	CHALE	735	10	4344	2474	GUANHAE	3.435	48	24518	19106
CACHOEIRA DOURADA	179	2	2000	1903	CHAPADA DO NORTE	231	3	7747	6149	GUAPE	1.231	43	10946	8528
CACHOEIRA DE PAJEU	527	11	6018	4606	CHAPADA GAUCHA	1.521	18	8821	6307	GUARACIABA	564	32	7821	5237
CACHOEIRA DE MINAS	1.105	20	9079	6946	CHIADOR	334	8	2209	1704	GUARACIAMA	211	6	3741	2917
CACHOEIRA DA PRATA	213	13	3429	2354	CIPOTANEA	520	23	4879	3630	GUARANESIA	2.117	36	15369	11071
CABO VERDE	776	9	9332	6453	CLARAVAL	519	4	3510	2905	GUARANI	921	7	6299	4519
CABECEIRA GRANDE	539	7	5037	2996	CLARO DOS POCOES	518	11	5711	4121	GUARARA	566	18	3011	2262
BURITIZEIRO	1.727	40	16080	11100	CLAUDIO	4.216	67	25317	13541	GUARDA-MOR	690	13	5636	4856
BURITIS	3.009	54	17598	10149	COIMBRA	582	12	6078	4223	GUAXUPE	6.407	158	38521	29204
BUGRE	360	13	3199	2163	COLUNA	502	10	6478	5296	GUIDOVAL	784	20	5945	4090
BUENOPOLIS	292	13	7024	5296	COMENDADOR GOMES	412	5	2478	1950	GUIMARANIA	999	17	6166	5348
BUENO BRANDAO	975	30	8356	6820	COMERCINHO	445	6	5081	4158	GURICEAMA	891	33	6764	5243
BRUMADINHO	4.171	90	32948	26523	CONCEICAO DA APARECIDA	786	10	8386	5318	GURINHATA	525	5	4840	3244
BRAZOPOLIS	896	32	10787	8958	CONCEICAO DA BARRA DE MINAS	271	5	2977	2080	HELIODORA	707	16	4796	3676
BRAUNAS	253	11	3890	3071	CONCEICAO DAS ALAGOAS	4.687	140	18702	13567	IAPU	1.205	36	7592	6303
BRASILIA DE MINAS	1.510	10	24014	15089	CONCEICAO DAS PEDRAS	183	4	2352	1908	IBERTIOGA	251	13	4096	3158
BRASILANDIA DE MINAS	1.851	28	9947	6902	CONCEICAO DE IPANEMA	397	4	3431	2219	IBIA	2.605	56	17683	13372
BRAS PIRES	320	8	3464	2701	CONCEICAO DO MATO DENTRO	3.094	38	18042	12059	IBIAI	308	12	5157	3400
BOTUMIRIM	290	4	4152	2473	CONCEICAO DO PARA	353	10	5162	3831	IBIRACATU	217	2	4340	2662
BOTELHO	1.857	34	11053	8533	CONCEICAO DO RIO VERDE	1.236	25	8223	3811	IBIRACI	1.148	25	8975	6206
BORDA DA MATA	2.027	57	14064	10330	CONCEICAO DOS OUROS	1.067	36	8759	6926	IBIRITE	9.272	402	119510	75862
BONITO DE MINAS	122	0	6713	4713	CONEGO MARINHO	131	2	4964	3365	IBITUURA DE MINAS	580	5	2914	2173
BONFINOPOLIS DE MINAS	620	14	3986	2970	CONFINS	533	17	11423	5444	IBITUURUNA	326	1	2249	1702
BONFIM	496	18	6757	5585	CONGONHAL	1.346	29	9085	6381	ICARAI DE MINAS	367	3	6831	4573
BOM SUCESSO	1.262	28	13462	8570	CONGONHAS	8.407	109	47528	34886	IGARAPE	3.191	103	31856	23018
BOM REPOUSO	1.218	28	9199	6595	CONGONHAS DO NORTE	92	4	3817	2435	IGARATINGA	1.052	15	7993	7388
BOM JESUS DO GALHO	774	35	10661	6422	CONQUISTA	860	16	5583	4110	IGUATAMA	667	10	6012	4391
BOM JESUS DO AMPARO	299	8	4489	3503	CONSELHEIRO LAFAIETE	15.676	282	94884	76715	IJACI	468	14	5181	3659
BOM JESUS DA PENHA	727	17	3437	3002	CONSELHEIRO PENA	2.273	51	15348	9137	ILICINEA	767	29	10227	7514
BOM JARDIM DE MINAS	564	5	5795	4604	CONSOLACAO	89	4	1474	998	IMBE DE MINAS	365	8	4682	2530
BOM DESPACHO	6.028	108	39677	30036	CONTAGEM	47.180	1.914	479520	339663	INCONFIDENTES	549	12	5793	4801
BOCAIUVA	2.774	70	33394	23909	COQUEIRAL	755	24	6928	5890	INDAIBIRA	451	1	4562	2271
BOCAINA DE MINAS	195	7	3709	3398	CORACAO DE JESUS	766	22	19215	11727	INDIANOPOLIS	742	7	4758	4245
BOA ESPERANCA	4.887	145	30713	22533	CORDISBURGO	396	17	6580	4446	INGAI	165	7	2244	1810
BIQUINHAS	173	4	2097	1742	CORDISLANDIA	281	3	2477	1747	INHAPIM	2.123	65	17979	11960
BICAS	1.514	47	10970	9488	CORINTO	1.530	48	17940	11061	INHAUMA	727	22	4893	3407
BIAS FORTES	115	4	2971	2392	COROACI	500	14	6736	5005	INIMUTABA	565	17	5287	3782
BETIM	31.174	1.367	298174	227338	COROMANDEL	2.154	91	22574	15773	IPABA	1.838	54	12015	8178
BERTOPOLIS	492	5	3525	2746	CORONEL FABRICIANO	14.334	353	72246	61959	IPANEMA	2.790	67	14672	10648
BERIZAL	250	1	3698	2190	CORONEL MURTA	366	7	6219	5025	IPATINGA	32.381	925	186154	134767
BERILO	152	1	7785	6276	CORONEL PACHECO	209	10	2597	1730	IPIACU	542	6	3111	2532
BELO VALE	1.050	12	7099	4608	CORONEL XAVIER CHAVES	325	4	2810	2225	IPIJUNA	1.388	43	7054	6177
BELO ORIENTE	2.726	71	17759	10803	CORREGO DANTA	182	7	2421	1788	IRAI DE MINAS	891	15	4827	3789
BELO HORIZONTE	282.391	6.900	2104685	1549650	CORREGO DO BOM JESUS	469	8	3196	2387	ITABIRA	22.883	383	87780	56638
BELMIRO BRAGA	239	4	2691	2223	CORREGO FUNDO	815	8	5177	3419	ITABIRINHA	1.127	42	7338	6528
BELA VISTA DE MINAS	997	25	7756	4558	CORREGO NOVO	327	13	2039	1353	ITABIRITO	13.859	160	44029	33344
BARROSO	2.057	59	16424	12047	COUTO DE MAGALHAES DE MINAS	155	7	3526	2888	ITACAMBIRA	188	3	3175	1858
BARRA LONGA	420	12	4930	3839	CRISOLITA	259	3	3980	2220	ITACARAMBI	779	17	10900	6747
BARBACENA	9.340	309	107401	86816	CRISTAIS	1.549	30	9277	7924	ITAGUARA	2.252	32	11354	7122
BARAO DE MONTE ALTO	342	13	4273	3047	CRISTALIA	415	3	3685	2388	ITAPE	376	6	7916	3346
BARAO DE COCAIS	4.900	74	23216	20227	CRISTIANO OTONI	461	17	4020	2629	ITAJUBA	9.816	423	74913	61344
BANDEIRA DO SUL	676	15	4877	3320	CRISTINA	585	9	7958	5939	ITAMARANDIBA	2.284	28	23674	13871
BANDEIRA	472	10	3762	2478	CRUCLANDIA	526	8	4784	3150	ITAMARATI DE MINAS	622	6	3535	3270
BAMBUI	2.108	33	18590	14416	CRUZEIRO DA FORTALEZA	369	7	3313	2613	ITAMBACURI	893	27	16059	10852
BALDIM	652	22	6276	4476	CRUZILIA	1.479	42	12237	9260	ITAMBE DO MATO DENTRO	105	5	1704	1351
BAEPENDI	1.722	33	14040	11130	CUPARAQUE	509	7	3289	2401	ITAMOGI	1.281	45	8741	6639
AUGUSTO DE LIMA	305	11	35											

DISTRIBUIÇÃO DE CASOS E ÓBITOS CONFIRMADOS DA COVID-19 SEGUNDO LOCAL DE RESIDÊNCIA, MINAS GERAIS, 2020-2021

Local de Residência	Casos*	Óbitos	Doses 1 Aplicadas	Doses 2 Aplicadas	Local de Residência	Casos*	Óbitos	Doses 1 Aplicadas	Doses 2 Aplicadas	Local de Residência	Casos*	Óbitos	Doses 1 Aplicadas	Doses 2 Aplicadas
LAGOA DOURADA	1.071	13	9493	7063	PEDRA BONITA	416	8	4995	2751	SAO FRANCISCO	1.856	73	41729	23092
LAGOA FORMOSA	2.121	65	15148	12929	PEDRA DO ANTA	165	3	2830	2302	SAO FRANCISCO DE PAULA	488	13	5149	3852
LAGOA GRANDE	877	32	6407	4155	PEDRA DO INDAIA	322	7	3287	2670	SAO FRANCISCO DE SALES	845	31	4386	3243
LAGOA SANTA	6.009	127	45117	32750	PEDRA DOURADA	212	2	2250	1390	SAO FRANCISCO DO GLORIA	443	8	3947	3094
LAJINHA	2.653	41	13500	6200	PEDRALVA	513	14	8330	7194	SAO GERALDO	1.018	28	7232	6058
LAMBARI	2.009	40	16033	8587	PEDRAS DE MARIA DA CRUZ	183	11	6561	4341	SAO GERALDO DA PIEDADE	262	13	2844	2131
LAMIM	156	3	3115	2431	PEDRINOPOLIS	513	9	2702	1837	SAO GERALDO DO BAIXO	220	7	2466	1899
LARANJAL	764	28	5219	4311	PEDRO LEOPOLDO	5.621	201	45733	33394	SAO GONCALO DO ABAETE	474	12	5567	3521
LASSANCE	482	6	5203	3844	PEDRO TEIXEIRA	25	0	1558	1189	SAO GONCALO DO PARA	555	24	9007	6310
LAVRAS	9.377	172	83486	62052	PEQUERI	262	6	2777	1870	SAO GONCALO DO RIO ABAIXO	1.546	27	12423	8283
LEANDRO FERREIRA	314	8	2690	1958	PEQUI	348	10	3251	2235	SAO GONCALO DO RIO PRETO	229	5	2677	1967
LEME DO PRADO	176	3	3366	2381	PERDIGAO	1.249	16	8241	5305	SAO GONCALO DO SAPUCAI	2.714	61	18481	10709
LEOPOLDINA	5.877	166	39211	28430	PERDIZES	1.803	27	12247	7762	SAO GOTARDO	4.514	92	30459	21081
LIBERDADE	258	9	4266	3485	PERDOES	2.253	38	15772	12481	SAO JOAO BATISTA DO GLORIA	1.097	32	5768	4562
LIMA DUARTE	871	48	13343	11835	PERIQUITO	612	24	4965	3387	SAO JOAO DA LAGOA	297	4	3370	2600
LI MEIRA DO OESTE	1.271	36	6904	4517	PESCADOR	498	6	2751	2064	SAO JOAO DA MATA	306	10	2317	1646
LONTRA	713	10	6513	4121	PIAU	158	12	2229	1734	SAO JOAO DA PONTE	538	24	18566	14637
LUISBURGO	455	16	5315	3519	PIEDADE DE CARATINGA	728	24	5939	4009	SAO JOAO DAS MISSOES	507	7	9268	7229
LUISLANDIA	235	2	4202	2222	PIEDADE DE PONTE NOVA	212	9	2965	2473	SAO JOAO DEL REI	9.637	227	75448	53793
LUMINARIAS	357	12	3689	2794	PIEDADE DO RIO GRANDE	391	10	3783	2929	SAO JOAO DO MANHUACU	913	29	7804	5007
LUZ	2.163	37	14541	10346	PIEDADE DOS GERAIS	78	5	4196	2847	SAO JOAO DO MANTENINHA	840	12	4004	2489
MACHACALIS	710	12	4929	3755	PIMENTA	921	21	7175	5269	SAO JOAO DO ORIENTE	788	24	5790	3528
MACHADO	4.609	97	30320	22266	PINGO-D'AGUA	421	12	3371	2191	SAO JOAO DO PACUI	50	3	3052	1668
MADRE DE DEUS DE MINAS	676	12	6217	2885	PINTOPOLIS	202	4	5022	2907	SAO JOAO DO PARAISO	1.782	21	15185	9120
MALACACHETA	1.457	28	13104	9070	PIRACEMA	102	15	5227	4627	SAO JOAO EVANGELISTA	1.047	18	12053	8536
MAMONAS	479	6	4566	3138	PIRAJUBA	710	27	5237	4067	SAO JOAO NEPOMUCENO	2.664	46	20605	15734
MANGA	1.520	18	14020	8828	PIRANGA	586	36	12698	10328	SAO JOAQUIM DE BICAS	1.776	111	21775	14492
MANHUACU	7.418	221	70681	45783	PIRANGUCU	492	15	4444	4005	SAO JOSE DA BARRA	727	18	5900	3713
MANHUMIRIM	2.221	46	15943	10191	PIRANGUINHO	960	48	6091	4813	SAO JOSE DA LAPA	2.590	45	18638	11039
MANTENA	3.279	79	18356	12157	PIRAPETINGA	2.528	34	8331	6247	SAO JOSE DA SAFIRA	419	13	2596	1751
MAR DE ESPANHA	1.456	42	10009	6188	PIRAPORA	6.567	99	41661	31494	SAO JOSE DA VARGINHA	245	1	3527	2509
MARAVILHAS	690	7	5361	2918	PIRAUBA	1.624	25	9295	6694	SAO JOSE DO ALEGRE	237	7	3021	2768
MARIA DA FE	1.336	46	10780	8257	PITANGUI	2.407	101	19900	14074	SAO JOSE DO DIVINO	361	3	2572	1678
MARIANA	10.486	104	46601	26486	PIUMHI	5.684	118	27538	18782	SAO JOSE DO GOIABAL	405	15	4301	3096
MARILAC	301	10	3068	2049	PLANURA	1.864	49	8436	5563	SAO JOSE DO JACURI	333	3	4862	3582
MARIO CAMPOS	1.330	53	11661	8597	POCO FUNDO	1.692	11	13524	10342	SAO JOSE DO MANTIMENTO	251	3	2223	1373
MARIPE DE MINAS	348	12	2657	2417	POCOS DE CALDAS	13.962	503	131412	109145	SAO LOURENCO	6.127	151	35717	28658
MARLIERIA	381	17	3288	2570	POCRANE	799	8	6923	5415	SAO MIGUEL DO ANTA	527	13	5262	3574
MARMELOPOLIS	195	7	2470	1551	POMPEU	3.559	52	23643	17242	SAO PEDRO DA UNIAO	337	9	3930	3090
MARTINHO CAMPOS	1.377	35	10855	7633	PONTE NOVA	6.526	207	46379	40250	SAO PEDRO DO SUACUI	344	10	4009	3006
MARTINS SOARES	463	13	6018	4132	PONTO CHIQUE	331	13	2155	1101	SAO PEDRO DOS FERROS	423	15	6391	4181
MATA VERDE	577	8	5607	3800	PONTO DOS VOLANTES	499	21	7861	4869	SAO ROMAO	358	7	5816	3823
MATERLANDIA	236	1	3786	2777	PORTEIRINHA	2.991	64	29132	17811	SAO ROQUE DE MINAS	830	19	5781	3956
MATEUS LEME	6.813	92	26922	18045	PORTO FIRME	793	15	7974	5279	SAO SEBASTIAO DA BELA VISTA	587	15	4818	3347
MATHIAS LOBATO	340	12	2387	1683	POTE	1.076	19	11358	6470	SAO SEBASTIAO DA VARGEM ALEGRE	201	4	2512	1753
MATIAS BARBOSA	1.986	60	10596	5998	POUSO ALEGRE	24.266	464	121993	91031	SAO SEBASTIAO DO ANTA	449	11	4096	3193
MATIAS CARDOSO	314	12	7001	4800	POUSO ALTO	911	28	5710	4172	SAO SEBASTIAO DO MARANHÃO	504	3	6700	4000
MATIPO	1.538	40	13817	7639	PRADOS	828	19	8738	6432	SAO SEBASTIAO DO OESTE	487	12	7983	5150
MATO VERDE	1.157	15	10095	5849	PRATA	3.267	109	21563	14385	SAO SEBASTIAO DO PARAISO	6.945	277	51096	36901
MATOZINHOS	3.796	107	29047	20518	PRATAPOLIS	631	25	6987	5583	SAO SEBASTIAO DO RIO PRETO	140	2	1286	1192
MATUTINA	243	7	3390	3073	PRATINHA	300	3	2901	2523	SAO SEBASTIAO DO RIO VERDE	335	4	1834	1369
MEDEIROS	271	1	2806	2991	PRESIDENTE BERNARDES	283	8	4080	2932	SAO THOME DAS LETRAS	332	6	5330	3602
MEDINA	1.220	26	14381	10328	PRESIDENTE JUSCELINO	149	6	3194	2783	SAO TIAGO	936	17	9017	6503
MENDES PIMENTEL	835	9	4483	3661	PRESIDENTE KUBITSCHKE	210	7	2737	1544	SAO TOMAS DE AQUINO	475	24	6763	5043
MERCES	444	21	8254	6188	PRESIDENTE OLEGARIO	1.133	33	14524	9794	SAO VICENTE DE MINAS	396	8	5759	4414
MESQUITA	429	7	4147	3094	PRUDENTE DE MORAIS	599	22	8002	4725	SAPUCAI-MIRIM	604	7	4972	3516
MINAS NOVAS	860	25	17888	12143	QUARTEL GERAL	172	3	2647	1851	SARDOA	479	10	4215	2307
MINDURI	197	8	3319	3445	QUELUZITO	110	5	2052	1473	SARZEDO	2.333	78	25023	17605
MIRABELA	1.066	21	8611	5315	RAPOSOS	1.979	42	12117	7166	SEM-PEIXE	168	6	2450	2041
MIRADOURO	847	14	7420	5481	RAUL SOARES	2.516	59	18711	12464	SENADOR AMARAL	832	11	4632	3131
MIRAI	1.836	18	9779	7110	RECREIO	778	18	7385	5739	SENADOR CORTES	258	3	1671	1435
MIRAVANIA	8	2	3241	2444	REDUTO	424	11	6042	2891	SENADOR FIRMINO	904	9	6126	4671
MOEDA	401	13	3981	2531	RESENDE COSTA	674	22	9128	6373	SENADOR JOSE BENTO	184	6	1412	1241
MOEMA	1.043	13	6069	3937	RESPLENDOR	2.125	54	11834	9347	SENADOR MODESTINO GONCALVES	190	8	3698	2392
MONJOLOS	61	2	1805	1268	RESSAQUINHA	323	11	4227	3109	SENHORA DE OLIVEIRA	295	8	4628	3438
MONSENHOR PAULO	901	10	6948	4755	RIACHINHO	651	11	5378	3673	SENHORA DO PORTO	108	1	2422	1857
MONTALVANIA	1.492	18	11252	6700	RIACHO DOS MACHADOS	590	8	6196	3452	SENHORA DOS REMEDIOS	430	17	8013	6004
MONTE ALEGRE DE MINAS	1.794	42	15342	10072	RIBEIRAO DAS NEVES	19.390	820	186661	88750	SERICITA	724	4	5127	3816
MONTE AZUL	1.721	33	16756	11964	RIBEIRAO VERMELHO	395	10	2973	1979	SERITINGA	124	2	1674	1192
MONTE BELO	1.193	36	11542	8358	RIO ACIMA	985	32	7712	5559	SERRA AZUL DE MINAS	154	0	2961	1467
MONTE CARMELO	4.997	175	36986	29457	RIO CASCA	1.061	46	9962	6958	SERRA DA SAUDADE	60	0	685	584
MONTE FORMOSO	385	6	3213	2236	RIO DO PRADO	398	7	3626	2732	SERRA DO SALITRE	1.384	42	10189	7145
MONTE SANTO DE MINAS	1.552	57	15639	11784	RIO DOCE	287	10	2727	2458	SERRA DOS AIMORES	588	10	5658	3309
MONTE SIAO	2.795	38	17871	13361	RIO ESPERA	362	11	4302	2858	SERRANIA	744	22	5383	4233
MONTES CLAROS	43.217	978	301614	211829	RIO MANSO	506	12	4473	3435	SERRANOPOLIS DE MINAS	215	2	3509	2082
MONTEZUMA	575	5	5035	2740	RIO NOVO	483	28	6612	5197	SERRANOS	68	1	1605	1206
MORADA NOVA DE MINAS	637	12	8029	4886	RIO PARANAIBA	1.872	29	11273	8289	SERRO	1.227	18	15900	7900
MORRO DA GARÇA	109	9	1932	1275	RIO PARDO DE MINAS	1.336	8	19650	10281	SETE LAGOAS	22.979	608	174818	106649
MORRO DO PILAR	204	5	2561	1708	RIO PIRACICABA	2.398	28	12700	9776	SETUBINHA	220	3	6959	3980
MUNHOZ	607	14	4821	3162	RIO POMBA	1.058	37	13110	9422	SILVEIRANIA	106	3	2073	1793
MURIAE	11.540	334	84376	57292	RIO PRETO	513	6	4072	2889	SILVIANOPOLIS	316	12	5009	3198
MUTUM	2.306	39	20614	13261	RIO VERMELHO	560	4	9476	6317	SIMAO PEREIRA	286	13	2485	1735
MUZAMBINHO	1.869	36	17887	13730	RITAPOLIS	288	13	3907	3245	SIMONESIA	1.360	43	14857	10038
NACIP RAYDAN	243	7	2107	1364	ROCHEDO DE MINAS	234	4	1986	1534	SOBRALIA	384	17	4089	2787
NANUQUE	4.492	132	27547	18162	RODEIRO	957	18	6798	3963	SOLEDADE DE MINAS	390	9	5165	2534
NAQUE	581	23	4003	2723	ROMARIA	393	9	2756	2377	TABULEIRO	284	13	3635	2859
NATALANDIA	338	8	2837	1941	ROSARIO DA LIMEIRA	268	7	3135	1236	TAIOBEIRAS	3.664	36	24284	13853
NATERCIA	501	8	4171	3468	RUBELITA	192	3	4778	2590	TAPARUBA	339	10	2470	1779
NAZARENO	550	10	7055	5381	RUBIM	1.195	26</							