

BOLETIM EPIDEMIOLÓGICO

COVID-19: Doença causada pelo coronavírus – 19

quarta-feira, 27 de outubro de 2021



SAÚDE



MINAS GERAIS
GOVERNO DIFERENTE.
ESTADO EFICIENTE.



CENÁRIO EM MINAS GERAIS - COVID-19 CORONAVÍRUS

Total de Casos Confirmados

2.181.136

Casos em Acompanhamento

21.954

Casos Recuperados

2.103.681

Óbitos Confirmados

55.501

Fonte: Painel COVID-19 MG/Sala de Situação/SubVS/SES/MG. Dados parciais, sujeitos a alterações.

TOTAL DE CASOS CONFIRMADOS: soma dos casos confirmados que não evoluíram para óbito e dos óbitos confirmados por COVID-19.

CASOS RECUPERADOS: casos confirmados de COVID-19 que receberam alta hospitalar e/ou cumpriram isolamento domiciliar de 10 dias E estão há 72h assintomáticos (sem a utilização de medicamentos sintomáticos) E sem intercorrências.

CASOS EM ACOMPANHAMENTO: casos confirmados de COVID-19 que não evoluíram para óbito, cuja condição clínica permanece sendo acompanhada ou aguarda atualização pelos municípios.

ÓBITOS CONFIRMADOS: óbitos confirmados para COVID-19.



Nº de Casos Confirmados nas Últimas 24h

1.527



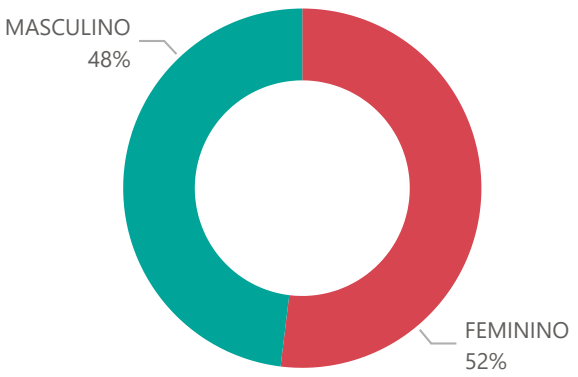
Nº de Óbitos Confirmados nas Últimas 24h*

99

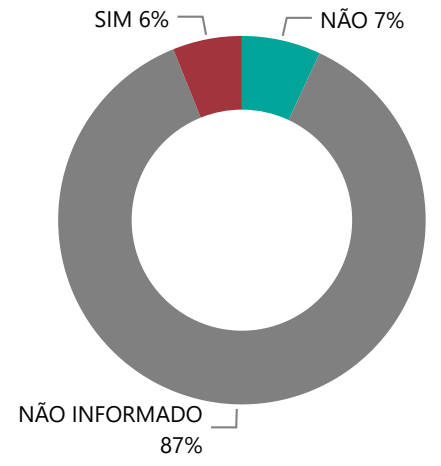
Observação: o "número de casos e óbitos confirmados nas últimas 24h" pode não retratar a ocorrência de novos casos no período, mas o total de casos notificados à SES/MG nas últimas 24h.

1 PERFIL EPIDEMIOLÓGICO DOS CASOS CONFIRMADOS DE COVID-19 QUE NÃO EVOLUÍRAM PARA ÓBITO, MG, 2020-2021

Quantidade de Casos por Sexo

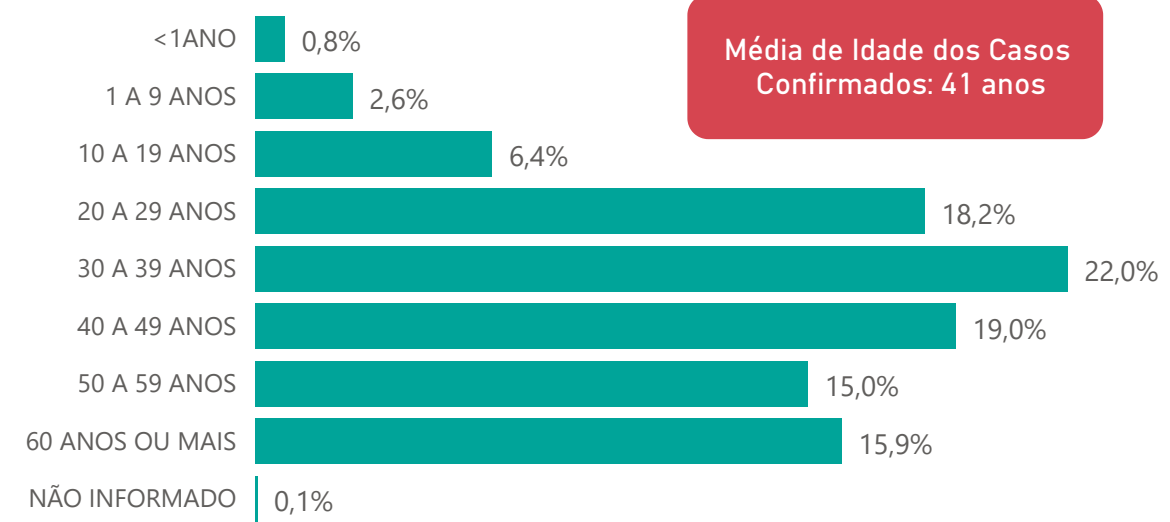


Apresenta Fator de Risco (Comorbidade*)

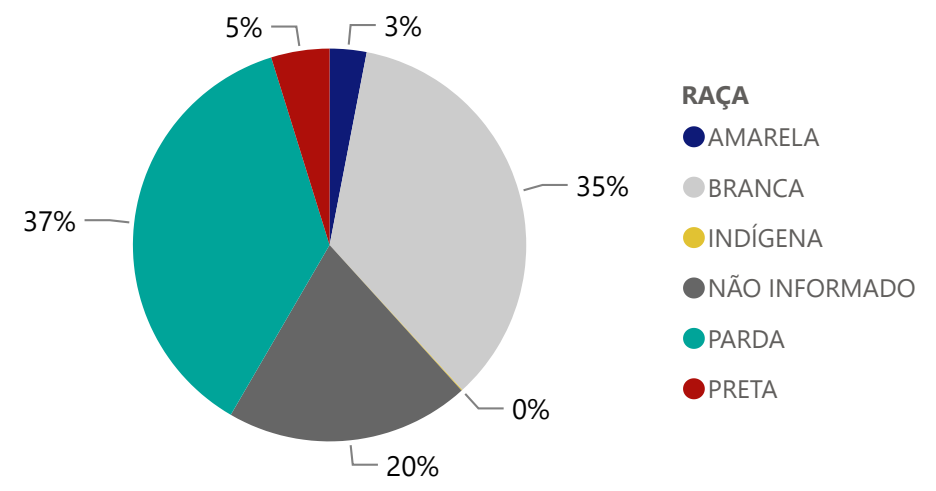


*Dados parciais, aguardando atualização dos municípios.


Quantidade de casos por Faixa Etária



Notificações por Raça




Municípios Afetados




2 DADOS DE HOSPITALIZAÇÃO E ISOLAMENTO DOMICILIAR DOS CASOS CONFIRMADOS DE COVID-19, MG, 2020-2021

Internados*



Isolamento Domiciliar



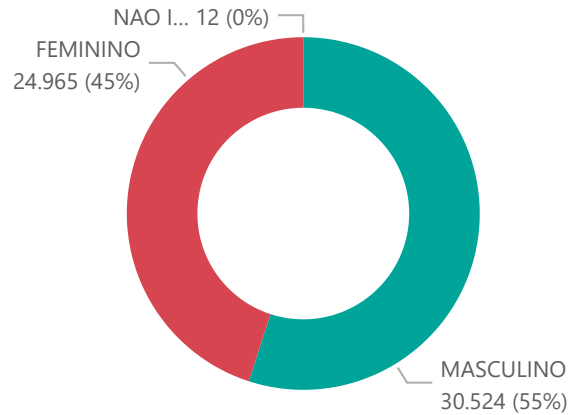
*Casos confirmados de COVID-19 que precisaram de internação hospitalar na rede pública ou privada de Minas Gerais. Dados cumulativos, registrados desde o início da pandemia.

Fonte: Painel COVID-19 MG/ Sala de Situação/SubVS/SES-MG; E-SUS VE; SIVEP-Gripe. Dados parciais, sujeitos a alterações.

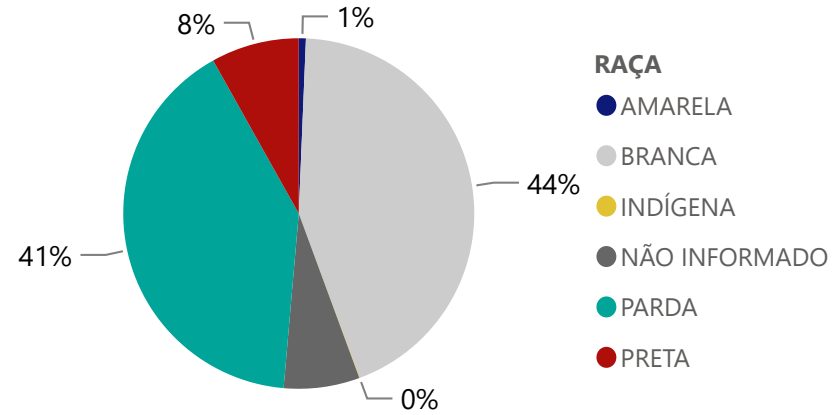
Fonte: Sala de Situação/SubVS/SES-MG; E-SUS VE; SIVEP-Gripe. Dados parciais, sujeitos a alterações.



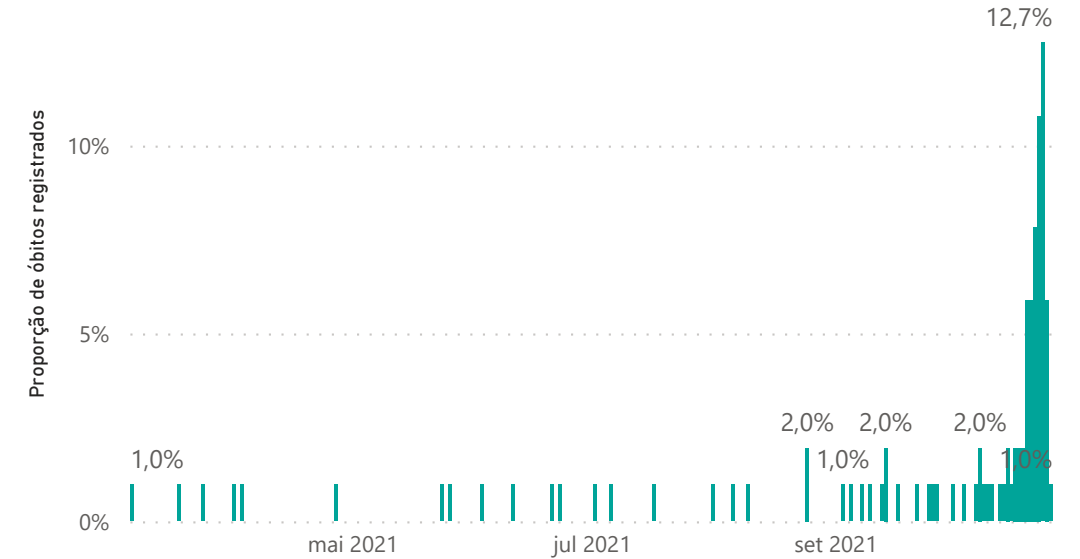
Quantidade de Óbitos por Sexo



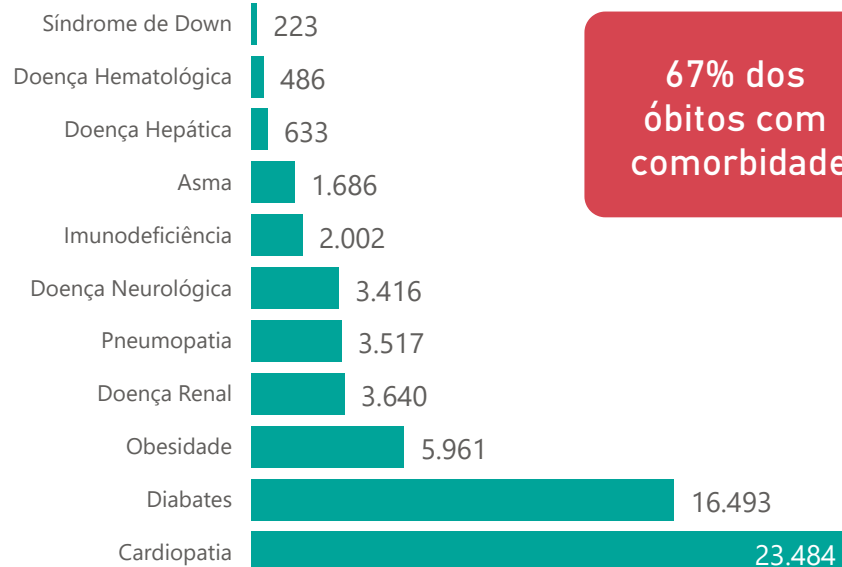
Notificações por Raça



Óbitos Registrados nas Últimas 24 Horas, por Data de Ocorrência



Comorbidade*



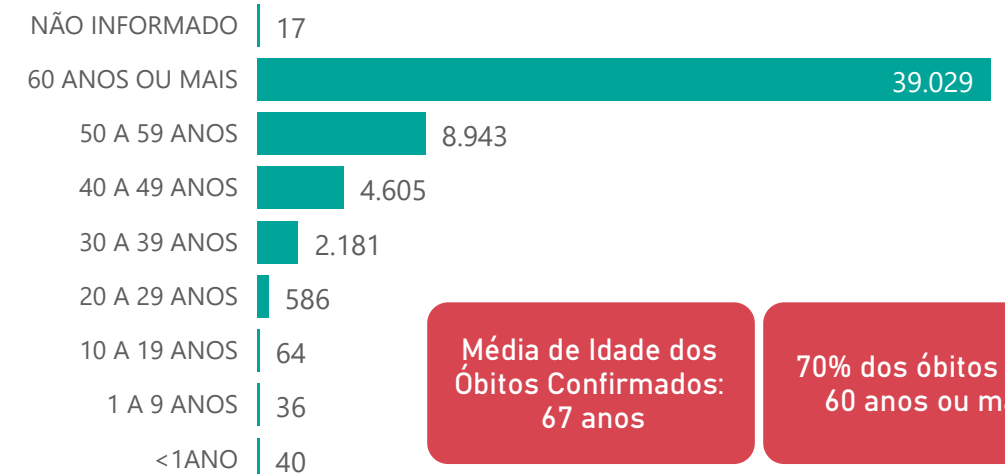
67% dos óbitos com comorbidade

2,5%

Nº de Municípios com Óbitos



Quantidade de Óbitos por Faixa Etária



Média de Idade dos Óbitos Confirmados: 67 anos

70% dos óbitos com 60 anos ou mais

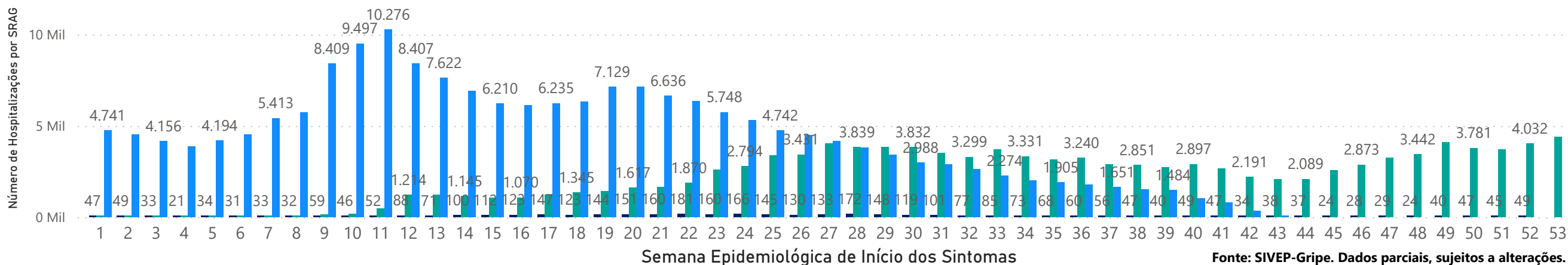
*Os casos que evoluíram a óbito podem ter mais de uma comorbidade.

4

HOSPITALIZAÇÕES POR SÍNDROME RESPIRATÓRIA AGUDA GRAVE (SRAG) 2019-2021

NÚMERO DE HOSPITALIZAÇÕES POR SÍNDROME RESPIRATÓRIA AGUDA GRAVE (SRAG) SEGUNDO SEMANA EPIDEMIOLÓGICA (SE) DE INÍCIO DE SINTOMAS, MG, 2019 - 2021

ANO ● 2019 ● 2020 ● 2021



Fonte: SIVEP-Gripe. Dados parciais, sujeitos a alterações.

5

DADOS LABORATORIAIS DE COVID-19, REDE PÚBLICA-MG 2020-2021

Positivos



274.667

Negativos



604.916

Inconclusivos*



11.859

Resultados Liberados



891.444

Em Análise



0

Total



891.444

Fonte: GAL/FUNED. COES MINAS/COVID-19/SESMG. Dados parciais, sujeitos a alterações.

*Não apresentaram resultado que pode ser concluído como positivo ou negativo.

6

DADOS DE VACINAÇÃO

TOTAL DE DOSES APLICADAS EM MG

1ª DOSE

15.864.662

2ª DOSE

10.783.146

DOSE ÚNICA

491.158

DOSE DE REFORÇO

782.895

DOSES RECEBIDAS PELO MS



32.783.509

DOSES ENVIADAS PARA OS MUNICÍPIOS



32.006.868

Fonte: Localiza SUS. Dados parciais, sujeitos a alterações pelo Ministério da Saúde.

https://qsprod.saude.gov.br/extensions/DEMAS_C19VAC_Distr/DEMAS_C19VAC_Distr.html

DISTRIBUIÇÃO DE CASOS E ÓBITOS CONFIRMADOS DA COVID-19 SEGUNDO LOCAL DE RESIDÊNCIA, MINAS GERAIS, 2020-2021

Local de Residência	Casos*	Óbitos	Doses 1 Aplicadas	Doses 2 Aplicadas	Local de Residência	Casos*	Óbitos	Doses 1 Aplicadas	Doses 2 Aplicadas	Local de Residência	Casos*	Óbitos	Doses 1 Aplicadas	Doses 2 Aplicadas
CAPUTIRA	999	20	7023	4463	CARAI	1.005	17	14809	9323	FELISBURGO	610	17	4908	3482
CAPITOLIO	1.378	39	7734	5668	CARANAIBA	131	4	2600	1825	FELIXLANDIA	1.186	27	10739	7706
CAPITAO ENEAS	1.335	20	9234	6946	CARANDAI	2.155	54	18182	13838	FERNANDES TOURINHO	111	12	2350	1513
CAPITAO ANDRADE	469	22	3624	2673	CARANGOLA	4.215	125	25381	18886	FERROS	478	11	7907	5099
CAPINOPOLIS	2.427	54	11616	8925	CARATINGA	9.840	262	60663	38494	FERVEDOURO	1.270	18	8433	5341
CAPIM BRANCO	868	18	6153	4188	CARBONITA	673	6	6588	3775	FLORESTAL	275	13	5534	3703
CAPETINGA	948	32	4935	4061	CAREACU	646	14	5252	3483	FORMIGA	11.180	263	56198	38738
CAPELINHA	3.068	36	28159	21000	CARLOS CHAGAS	2.355	37	14674	9227	FORMOSO	251	9	5661	3394
CAPELA NOVA	201	5	3916	2453	CARMESIA	194	1	2128	1593	FORTALEZA DE MINAS	306	8	2688	2163
CAPARAO	371	7	3856	2454	CARMO DA CACHOEIRA	684	17	9010	5818	FORTUNA DE MINAS	124	2	2535	1927
CANTAGALO	257	7	3028	2466	CARMO DA MATA	930	10	8817	6873	FRANCISCO BADARO	148	5	6015	4700
CANDEIAS	963	23	12053	9312	CARMO DE MINAS	989	26	9522	6745	FRANCISCO DUMONT	183	6	3396	2277
CANAPOLIS	1.572	35	8777	7022	CARMO DO CAJURU	1.466	55	18048	12377	FRANCISCO SA	990	47	16218	11052
CANAA	361	2	3735	3041	CARMO DO PARANAIBA	3.220	118	24178	19263	FRANCISCOPOLIS	311	3	3927	2629
CANA VERDE	668	10	4215	2895	CARMO DO RIO CLARO	1.574	62	14645	10234	FREI GASPAR	604	14	4003	2090
CAMPOS GERAIS	2.396	45	20278	13411	CARMOPOLIS DE MINAS	2.324	53	14451	9515	FREI INOCENCIO	798	28	6269	3685
CAMPOS ALTOS	1.310	27	9912	6464	CARNEIRINHO	1.306	46	7488	6014	FREI LAGONEGRO	167	5	2841	1998
CAMPO FLORIDO	1.013	16	5811	4461	CARRANCAS	431	10	3447	2503	FRONTEIRA	2.218	66	10845	6167
CAMPO DO MEIO	948	16	8985	6417	CARVALHOPOLIS	297	7	2675	2191	FRONTEIRA DOS VALES	334	10	3445	2579
CAMPO BELO	7.251	220	42365	28451	CARVALHOS	248	2	3642	2553	FRUTA DE LEITE	168	3	3562	1853
CAMPO AZUL	210	0	2698	1944	CASA GRANDE	120	4	1790	1562	FRUTAL	9.052	286	42995	30833
CAMPINA VERDE	1.496	33	14664	10255	CASCALHO RICO	227	4	2221	1904	FUNILANDIA	347	10	3360	2414
CAMPRESTRE	2.123	46	16858	10767	CASSIA	1.696	58	13286	8964	GALLILEIA	544	21	4468	2630
CAMPANHA	2.187	47	12374	8931	CATAGUASES	7.967	261	51609	38867	GAMELEIRAS	310	5	3405	2666
CAMPANARIO	249	6	2910	1794	CATAS ALTAS	584	13	4071	3073	GLAUCILANDIA	181	7	2217	1352
CAMBUQUIRA	847	28	10496	7103	CATAS ALTAS DA NORUEGA	126	4	3116	1708	GOIABEIRA	263	8	2234	1674
CAMBUI	4.168	61	21703	14294	CATUJI	560	8	4743	2396	GOIANA	323	6	3319	2645
CAMANDUCAIA	3.444	72	18534	10584	CATUTI	244	4	3700	2675	GONCALVES	350	8	3522	2669
CAMACHO	204	2	2434	2034	CAXAMBU	1.994	55	17117	11467	GONZAGA	388	16	4032	2708
CALDAS	1.000	39	10594	7528	CEDRO DO ABAETE	38	0	1080	874	GOUVEIA	683	34	9045	5883
CAJURI	425	7	3527	2640	CENTRAL DE MINAS	688	33	4560	3140	GOVERNADOR VALADARES	31.303	1.269	198416	133976
CAIANA	184	7	4045	2544	CENTRALINA	1.265	53	6878	5125	GRAO MOGOL	752	12	10900	5805
CAETE	2.115	73	31225	21363	CHACARA	252	10	3184	2025	GRUPIARA	97	3	1201	980
CAETANOPOLIS	1.155	20	7997	3852	CHALE	707	10	4313	2381	GUANHAES	3.421	48	24478	19018
CACHOEIRA DOURADA	179	2	2000	1903	CHAPADA DO NORTE	230	3	7655	6083	GUAPE	1.224	43	10501	7575
CACHOEIRA DE PAJEU	527	11	5964	4235	CHAPADA GAUCHA	1.519	18	8744	6211	GUARACIABA	565	31	7821	5237
CACHOEIRA DE MINAS	1.100	20	8963	6396	CHIADOR	334	8	2207	1635	GUARACIAMA	203	5	3562	2695
CACHOEIRA DA PRATA	213	13	3397	2074	CIPOTANEA	520	23	4820	3385	GUARANESIA	2.110	36	15369	10145
CABO VERDE	752	9	9247	5946	CLARAVAL	519	4	3490	2717	GUARANI	921	7	6296	4368
CABECEIRA GRANDE	535	7	4730	2252	CLARO DOS POCOES	516	11	5427	3865	GUARARA	563	18	3011	2262
BURITIZEIRO	1.714	39	15971	9717	CLAUDIO	4.216	67	24995	12907	GUARDA-MOR	690	13	5538	4564
BURITIS	2.967	54	17455	9694	COIMBRA	582	12	6070	3916	GUAXUPE	6.361	158	38270	28181
BUGRE	360	13	3192	2070	COLUMA	497	10	6360	5142	GUIDOVAL	783	19	5917	3859
BUENOPOLIS	292	13	7007	4853	COMENDADOR GOMES	412	5	2397	1907	GUIMARANIA	999	17	6157	5129
BUENO BRANDAO	975	30	8163	6050	COMERCINHO	445	6	5077	3911	GUIRICEMA	889	33	6757	4994
BRUMADINHO	4.160	90	32767	25438	CONCEICAO DA APARECIDA	786	10	8263	5098	GURINHATA	521	5	4741	2990
BRAZOPOLIS	895	32	10577	8427	CONCEICAO DA BARRA DE MINAS	270	5	2947	2005	HELIODORA	706	16	4796	3090
BRAUNAS	253	11	3863	2934	CONCEICAO DAS ALAGOAS	4.681	140	18349	13035	IAPU	1.205	36	7587	5913
BRASILIA DE MINAS	1.510	10	24014	15089	CONCEICAO DAS PEDRAS	183	4	2318	1831	IBERTIOGA	251	13	4096	2938
BRASILANDIA DE MINAS	1.847	28	9722	6542	CONCEICAO DE IPANEMA	397	4	3418	2133	IBIA	2.591	56	17683	13372
BRAS PIRES	317	8	3453	2587	CONCEICAO DO MATO DENTRO	3.072	38	17951	11250	IBIAI	308	12	5157	3233
BOTUMIRIM	277	4	3817	2072	CONCEICAO DO PARA	352	10	5150	3615	IBIRACATU	217	2	4154	2562
BOTELHO	1.857	34	11027	7655	CONCEICAO DO RIO VERDE	1.236	25	8223	3811	IBIRACI	1.147	25	8887	5881
BORDA DA MATA	2.009	57	13653	10237	CONCEICAO DOS OUROS	1.064	36	8640	6264	IBIRITE	9.235	401	119510	75862
BONITO DE MINAS	112	0	6604	4561	CONEGO MARINHO	131	2	4943	3210	IBITIURA DE MINAS	580	5	2828	2045
BONFINOPOLIS DE MINAS	613	14	3899	2853	CONFINS	533	17	11378	4924	IBITUUNA	323	1	2196	1632
BONFIM	496	18	6749	5428	CONGONHAL	1.346	29	9085	6000	ICARAI DE MINAS	367	3	6829	4431
BOM SUCESSO	1.261	28	13462	8570	CONGONHAS	8.387	108	47009	33547	IGARAPE	3.175	103	30798	19345
BOM REPOUSO	1.203	28	9004	6266	CONGONHAS DO NORTE	92	4	3776	2252	IGARATINGA	1.052	15	7993	7388
BOM JESUS DO GALHO	774	35	10607	6149	CONQUISTA	859	16	5583	4110	IGUATAMA	667	10	5929	3880
BOM JESUS DO AMPARO	296	8	4489	3503	CONSELHEIRO LAFAIETE	15.648	281	93146	69486	IJACI	465	14	4953	3304
BOM JESUS DA PENHA	717	17	3431	2817	CONSELHEIRO PENA	2.269	51	15258	8721	ILICINEA	759	29	9944	7172
BOM JARDIM DE MINAS	561	3	5795	4604	CONSOLACAO	87	4	1377	956	IMBE DE MINAS	365	8	4660	2461
BOM DESPACHO	6.003	108	36402	25423	CONTAGEM	47.044	1.907	476990	319328	INCONFIDENTES	549	12	5683	4525
BOCAIUA	2.750	70	32991	23909	COQUEIRAL	755	24	6928	5890	INDAIBIRA	451	1	4562	2271
BOCAINA DE MINAS	195	7	3703	3175	CORACAO DE JESUS	764	22	18864	11110	INDIANOPOLIS	742	7	4644	3899
BOA ESPERANCA	4.878	145	30689	21503	CORDISBURGO	396	17	6580	4113	INGAI	165	7	2301	1726
BIQUINHAS	173	4	2088	1668	CORDISLANDIA	281	3	2477	1745	INHAPIM	2.122	65	17936	11478
BICAS	1.512	47	10962	9152	CORINTO	1.503	48	17940	11061	INHAUMA	726	22	4674	2530
BIAS FORTES	115	4	2947	2333	COROACI	500	14	6691	4645	INIMUTABA	565	17	5265	3621
BETIM	31.114	1.361	297096	211890	COROMANDEL	2.153	91	22547	15014	IPABA	1.838	54	11965	7835
BERTOPOLIS	484	5	3439	2491	CORONEL FABRICIANO	14.310	353	71336	61422	IPANEMA	2.785	67	14460	9918
BERIZAL	250	1	3698	2190	CORONEL MURTA	355	7	6115	4636	IPATINGA	32.319	922	185354	130328
BERILO	152	1	7486	5945	CORONEL PACHECO	209	10	2597	1730	IPIACU	542	6	3053	2230
BELO VALE	1.050	12	7026	4407	CORONEL XAVIER CHAVES	323	4	2810	2157	IPIJUNA	1.388	43	7051	5881
BELO ORIENTE	2.718	71	17663	9945	CORREGO DANTA	182	7	2421	1788	IRAI DE MINAS	892	14	4826	3555
BELO HORIZONTE	281.001	6.850	2094043	1453889	CORREGO DO BOM JESUS	468	8	3195	2238	ITABIRA	22.764	383	87259	50931
BELMIRO BRAGA	228	4	2671	1779	CORREGO FUNDO	813	8	5177	3419	ITABIRINHA	1.126	41	7338	6107
BELA VISTA DE MINAS	995	25	7719	4397	CORREGO NOVO	328	13	1989	1308	ITABIRITO	13.839	160	42348	30894
BARROSO	2.056	59	17424	11338	COUTO DE MAGALHAES DE MINAS	155	7	3454	2659	ITACAMBIRA	175	3	3143	1776
BARRA LONGA	420	12	4919	3702	CRISOLITA	259	3	3931	2129	ITACARAMBI	776	17	10900	6747
BARBACENA	9.267	308	107048	82744	CRISTAIS	1.549	30	9045	7898	ITAGUARA	2.237	32	11191	6482
BARAO DE MONTE ALTO	331	13	4271	2931	CRISTALIA	414	3	3648	2280	ITAIBE	376	6	7895	3129
BARAO DE COCAIS	4.892	74	23174	19018	CRISTIANO OTONI	460	17	4020	2629	ITAJUBA	9.791	423	73728	60583
BANDEIRA DO SUL	676	15	4819	2973	CRISTINA	585	9	7812	5261	ITAMARANDIBA	2.276	28	22899	11906
BANDEIRA	468	10	3743	2296	CRUCLANDIA	520	8	4783	3059	ITAMARATI DE MINAS	618	6	3513	3056
BAMBUI	2.105	33	18324	14184	CRUZEIRO DA FORTALEZA	369	7	3261	2388	ITAMBACURI	894	26	15864	9633
BALDIM	652	22	6250	4328	CRUZILIA	1.479	42	12237	9260	ITAMBE DO MATO DENTRO	105	5	1694	1170
BAEPENDI	1.716	33	13995	10282	CUPARAQUE	503	7	3273	2289	ITAMOGI	1.281	45	8723	6557
AUGUSTO DE LIMA	304	11	3576	2901	CUR									

DISTRIBUIÇÃO DE CASOS E ÓBITOS CONFIRMADOS DA COVID-19 SEGUNDO LOCAL DE RESIDÊNCIA, MINAS GERAIS, 2020-2021

Local de Residência	Casos*	Óbitos	Doses 1 Aplicadas	Doses 2 Aplicadas	Local de Residência	Casos*	Óbitos	Doses 1 Aplicadas	Doses 2 Aplicadas	Local de Residência	Casos*	Óbitos	Doses 1 Aplicadas	Doses 2 Aplicadas
LAGOA DOURADA	1.047	13	9493	6793	PEDRA BONITA	416	8	4889	2613	SAO FRANCISCO	1.850	70	41099	21899
LAGOA FORMOSA	2.121	65	14911	12451	PEDRA DO ANTA	165	3	2799	2048	SAO FRANCISCO DE PAULA	487	13	5149	3852
LAGOA GRANDE	876	32	6255	4064	PEDRA DO INDAIA	322	7	3287	2670	SAO FRANCISCO DE SALES	845	31	4306	3034
LAGOA SANTA	5.991	126	44093	30187	PEDRA DOURADA	212	2	2250	1387	SAO FRANCISCO DO GLORIA	445	6	3943	2923
LAJINHA	2.644	41	13350	6100	PEDRALVA	513	14	8327	7000	SAO GERALDO	1.019	27	7231	5759
LAMBARI	1.975	40	16033	8587	PEDRAS DE MARIA DA CRUZ	183	11	6519	4077	SAO GERALDO DA PIEDADE	262	13	2844	1953
LAMIM	155	3	3104	2200	PEDRINOPOLIS	513	9	2702	1837	SAO GERALDO DO BAIXIO	220	7	2434	1838
LARANJAL	764	28	5208	4191	PEDRO LEOPOLDO	5.608	201	45377	31219	SAO GONCALO DO ABAETE	471	12	5452	3028
LASSANCE	478	6	5155	3490	PEDRO TEIXEIRA	25	0	1558	1189	SAO GONCALO DO PARA	555	24	8979	5825
LAVRAS	9.298	171	83133	56243	PEQUERI	253	6	2777	1885	SAO GONCALO DO RIO ABAIXO	1.536	26	12423	7687
LEANDRO FERREIRA	314	8	2690	1958	PEQUI	346	10	3251	2235	SAO GONCALO DO RIO PRETO	229	5	2592	1956
LEME DO PRADO	176	3	3361	2242	PERDIGAO	1.241	16	8241	5305	SAO GONCALO DO SAPUCAI	2.707	61	17981	10104
LEOPOLDINA	5.852	166	39098	27102	PERDIZES	1.802	27	11896	7555	SAO GOTARDO	4.507	92	29674	16960
LIBERDADE	258	9	4262	3316	PERDOES	2.249	38	15635	12277	SAO JOAO BATISTA DO GLORIA	1.096	32	5690	4367
LIMA DUARTE	868	48	13325	10555	PERQUITO	612	24	4943	3311	SAO JOAO DA LAGOA	296	4	3370	2600
LIMEIRA DO OESTE	1.271	36	6871	4326	PESCADOR	497	6	2748	1940	SAO JOAO DA MATA	306	10	2245	1470
LONTRA	709	10	6065	3007	PIAU	149	12	2175	1660	SAO JOAO DA PONTE	538	24	18200	14082
LUISBURGO	454	16	5315	3396	PIEDADE DE CARATINGA	727	24	5907	3701	SAO JOAO DAS MISSOES	507	7	9268	7229
LUISLANDIA	235	2	4202	2222	PIEDADE DE PONTE NOVA	212	9	2962	2265	SAO JOAO DEL REI	9.527	227	75428	52277
LUMINARIAS	349	12	3689	2794	PIEDADE DO RIO GRANDE	389	10	3783	2929	SAO JOAO DO MANHUACU	913	29	7679	4763
LUZ	2.162	37	14492	9521	PIEDADE DOS GERAIS	78	5	4196	2847	SAO JOAO DO MANTENINHA	840	12	4004	2489
MACHACALIS	710	12	4929	3624	PIMENTA	919	21	7058	4919	SAO JOAO DO ORIENTE	788	24	5790	3466
MACHADO	4.602	97	29851	20633	PINGO-D'AGUA	421	12	3328	2141	SAO JOAO DO PACUI	50	3	2987	1618
MADRE DE DEUS DE MINAS	674	12	6105	2872	PINTOPOLIS	201	4	4697	2802	SAO JOAO DO PARAISO	1.781	21	14538	8442
MALACACHETA	1.456	28	13076	8384	PIRACEMA	102	15	5154	4365	SAO JOAO EVANGELISTA	1.019	18	12003	8054
MAMONAS	479	6	4566	2963	PIRAJUBA	710	27	5068	3823	SAO JOAO NEPOMUCENO	2.628	45	20585	15106
MANGA	1.509	17	13930	8482	PIRANGA	586	36	12563	9440	SAO JOAQUIM DE BICAS	1.772	111	21775	14492
MANHUACU	7.408	221	70681	38608	PIRANGUCU	492	15	4354	3703	SAO JOSE DA BARRA	727	18	5900	3713
MANHUMIRIM	2.219	46	15906	9800	PIRANGUINHO	958	48	5972	4413	SAO JOSE DA LAPA	2.585	45	18586	9832
MANTENA	3.271	79	18308	11855	PIRAPETINGA	2.514	32	8267	5814	SAO JOSE DA SAFIRA	419	13	2502	1676
MAR DE ESPANHA	1.443	40	10009	6188	PIRAPORA	6.556	98	41543	29620	SAO JOSE DA VARGINHA	241	1	3403	1979
MARAVILHAS	682	7	5361	2918	PIRAUBA	1.624	25	9263	6537	SAO JOSE DO ALEGRE	237	7	2988	2554
MARIA DA FE	1.336	46	10766	8018	PITANGUI	2.407	101	19756	13244	SAO JOSE DO DIVINO	361	3	2507	1676
MARIANA	10.440	102	46601	26486	PIUMHI	5.659	116	27199	17362	SAO JOSE DO GOIABAL	405	15	4276	2956
MARILAC	301	10	3068	1986	PLANURA	1.864	49	8394	5103	SAO JOSE DO JACURI	333	3	4844	3349
MARIO CAMPOS	1.329	53	11597	7571	POCO FUNDO	1.691	11	13523	9694	SAO JOSE DO MANTIMENTO	251	3	2042	1333
MARIPE DE MINAS	340	12	2657	2417	POCOS DE CALDAS	13.929	502	128454	102660	SAO LOURENCO	6.088	151	35653	27623
MARLIERIA	381	17	3276	2456	POCRANE	797	8	6863	5106	SAO MIGUEL DO ANTA	527	13	5262	3574
MARMELOPOLIS	195	7	2470	1551	POMPEU	3.555	52	23129	13785	SAO PEDRO DA UNIAO	334	9	3866	2968
MARTINHO CAMPOS	1.376	35	10784	7313	PONTE NOVA	6.522	207	46293	37922	SAO PEDRO DO SUACUI	343	10	3979	2849
MARTINS SOARES	463	13	6008	3867	PONTO CHIQUE	331	13	2155	1091	SAO PEDRO DOS FERROS	444	15	6362	3912
MATA VERDE	577	8	5607	3644	PONTO DOS VOLANTES	499	21	7804	4599	SAO ROMAO	354	7	5768	3639
MATERLANDIA	236	1	3786	2777	PORTEIRINHA	2.973	64	28980	17127	SAO ROQUE DE MINAS	829	19	5781	3956
MATEUS LEME	6.810	91	26918	17061	PORTO FIRME	793	15	7960	4873	SAO SEBASTIAO DA BELA VISTA	587	15	4792	3032
MATHIAS LOBATO	339	12	2348	1497	POTE	1.076	19	11322	5808	SAO SEBASTIAO DA VARGEM ALEGRE	201	4	2512	1649
MATIAS BARBOSA	1.974	60	10596	5998	POUSO ALEGRE	24.214	463	120876	86067	SAO SEBASTIAO DO ANTA	449	11	4863	3116
MATIAS CARDOSO	314	12	6083	4730	POUSO ALTO	910	28	5709	4000	SAO SEBASTIAO DO MARANHÃO	504	3	6600	3700
MATIPO	1.528	40	13650	7277	PRADOS	788	19	8703	6217	SAO SEBASTIAO DO OESTE	483	12	7878	4547
MATO VERDE	1.155	15	9467	5510	PRATA	3.261	109	20464	13545	SAO SEBASTIAO DO PARAISO	6.890	277	51096	36901
MATOZINHOS	3.794	107	28947	19582	PRATAPOLIS	630	25	6970	5358	SAO SEBASTIAO DO RIO PRETO	140	2	1286	1163
MATUTINA	243	7	3344	2949	PRATINHA	299	3	2901	2429	SAO SEBASTIAO DO RIO VERDE	335	4	1829	1241
MEDIROS	271	1	2806	2991	PRESIDENTE BERNARDES	283	8	4080	2932	SAO THOME DAS LETRAS	331	6	5330	3602
MEDINA	1.216	26	14142	9531	PRESIDENTE JUSCELINO	149	6	3194	2445	SAO TIAGO	923	17	8854	5910
MENDES PIMENTEL	835	9	4472	3462	PRESIDENTE KUBITSCHKE	210	7	2714	1482	SAO TOMAS DE AQUINO	475	24	5359	4006
MERCES	444	21	8215	5845	PRESIDENTE OLEGARIO	1.126	33	13886	7992	SAO VICENTE DE MINAS	395	8	5665	4162
MESQUITA	425	7	4135	2953	PRUDENTE DE MORAIS	599	22	8002	4725	SAPUCAI-MIRIM	598	7	4972	3127
MINAS NOVAS	859	25	17888	12143	QUARTEL GERAL	171	3	2647	1831	SARDOA	478	10	4179	2194
MINDURI	197	8	3319	3445	QUELUZITO	110	5	1904	1415	SARZEDO	2.326	78	24951	16483
MIRABELA	1.065	21	8659	5091	RAPOSOS	1.979	42	12103	6927	SEM-PEIXE	168	6	2441	1975
MIRADOURO	847	14	7410	5036	RAUL SOARES	2.515	59	18711	12464	SENADOR AMARAL	830	11	4486	2839
MIRAI	1.833	18	9713	6656	RECREIO	778	18	7380	5536	SENADOR CORTES	258	3	1670	1336
MIRAVANIA	8	2	3135	2278	REDUTO	424	11	6042	2891	SENADOR FIRMINO	887	9	6117	4435
MOEDA	388	13	3994	2547	RESENDE COSTA	665	22	9107	5827	SENADOR JOSE BENTO	184	6	1412	1241
MOEMA	1.044	12	6069	3937	RESPLENDOR	2.120	54	11780	9074	SENADOR MODESTINO GONCALVES	190	8	3601	2289
MONJOLOS	61	2	1808	1212	RESSAQUINHA	318	11	4227	3109	SENHORA DE OLIVEIRA	295	8	4621	3118
MONSENHOR PAULO	901	10	6794	4540	RIACHINHO	650	11	5378	3653	SENHORA DO PORTO	108	1	2416	1816
MONTALVANIA	1.463	18	11159	6118	RIACHO DOS MACHADOS	579	8	6167	3218	SENHORA DOS REMEDIOS	428	17	7635	5980
MONTE ALEGRE DE MINAS	1.792	42	15225	9560	RIBEIRAO DAS NEVES	19.262	816	182132	79272	SERICITA	724	4	5127	3199
MONTE AZUL	1.720	33	16756	11964	RIBEIRAO VERMELHO	395	10	2973	1979	SERITINGA	123	2	1660	1158
MONTE BELO	1.189	36	11522	7551	RIO ACIMA	985	32	7689	5260	SERRA AZUL DE MINAS	154	0	2961	1467
MONTE CARMELO	4.989	173	35926	26135	RIO CASCA	1.054	46	9962	6885	SERRA DA SAUDADE	60	0	684	566
MONTE FORMOSO	381	6	3200	1900	RIO DO PRADO	397	7	3592	2555	SERRA DO SALITRE	1.383	42	10189	7145
MONTE SANTO DE MINAS	1.551	56	15499	11119	RIO DOCE	284	10	2725	2438	SERRA DOS AIMORES	587	10	5638	3205
MONTE SIAO	2.790	38	17577	11601	RIO ESPERA	362	11	4252	2823	SERRANIA	744	22	5383	4043
MONTES CLAROS	43.047	979	299091	198975	RIO MANSO	505	12	4453	3253	SERRANOPOLIS DE MINAS	211	2	3115	1854
MONTEZUMA	575	5	5020	2600	RIO NOVO	483	28	6588	5033	SERRANOS	68	1	1589	1112
MORADA NOVA DE MINAS	637	12	7747	4686	RIO PARANAIBA	1.872	29	11016	7812	SERRO	1.217	18	15900	7900
MORRO DA GARÇA	109	9	1932	1275	RIO PARDO DE MINAS	1.333	8	18834	9466	SETE LAGOAS	22.939	607	174818	106649
MORRO DO PILAR	202	5	2554	1647	RIO PIRACICABA	2.377	28	12695	9448	SETUBINHA	220	3	6770	3793
MUNHOZ	607	14	4672	2973	RIO POMBA	1.059	36	13088	8530	SILVEIRANIA	106	3	2067	1709
MURIAE	11.531	333	84191	55144	RIO PRETO	513	6	4072	2652	SILVIANOPOLIS	316	12	4978	3138
MUTUM	2.270	39	20349	12956	RIO VERMELHO	549	4	9222	4787	SIMAO PEREIRA	278	13	2484	1700
MUZAMBINHO	1.854	36	17718	13398	RITAPOLIS	279	13	3906	3054	SIMONESIA	1.333	43	14857	10038
NACIP RAYDAN	243	7	2107	1364	ROCHEDO DE MINAS	234	4	1985	1486	SOBRALIA	306	17	4089	2787
NANUQUE	4.476	130	27337	16248	RODEIRO	956	18	6798	3963	SOLEDADE DE MINAS	387	8	5135	2441
NAQUE	581	23	3883	2550	ROMARIA	393	9	2756	2212	TABULEIRO	283	13	3626	2689
NATALANDIA	334	8	2837	1941	ROSARIO DA LIMEIRA	268	7	3135	1236	TAIOBEIRAS	3.657	36	23829	12628
NATERCIA	500	8	4035	2941	RUBELITA	192	3	4778	2590	TAPARUBA	339	10	2441	1670
NAZARENO	551	9	6895	4953	RUBIM	1.195	26	6						