

BOLETIM EPIDEMIOLÓGICO

COVID-19: Doença causada pelo coronavírus – 19

segunda-feira, 25 de outubro de 2021



SAÚDE



MINAS GERAIS
GOVERNO DIFERENTE.
ESTADO EFICIENTE.



CENÁRIO EM MINAS GERAIS - COVID-19 CORONAVÍRUS

Total de Casos Confirmados

2.178.158

Casos em Acompanhamento

22.431

Casos Recuperados

2.100.326

Óbitos Confirmados

55.401

Fonte: Painel COVID-19 MG/Sala de Situação/SubVS/SES/MG. Dados parciais, sujeitos a alterações.

TOTAL DE CASOS CONFIRMADOS: soma dos casos confirmados que não evoluíram para óbito e dos óbitos confirmados por COVID-19.

CASOS RECUPERADOS: casos confirmados de COVID-19 que receberam alta hospitalar e/ou cumpriram isolamento domiciliar de 10 dias E estão há 72h assintomáticos (sem a utilização de medicamentos sintomáticos) E sem intercorrências.

CASOS EM ACOMPANHAMENTO: casos confirmados de COVID-19 que não evoluíram para óbito, cuja condição clínica permanece sendo acompanhada ou aguarda atualização pelos municípios.

ÓBITOS CONFIRMADOS: óbitos confirmados para COVID-19.



Nº de Casos Confirmados nas Últimas 24h

222



Nº de Óbitos Confirmados nas Últimas 24h*

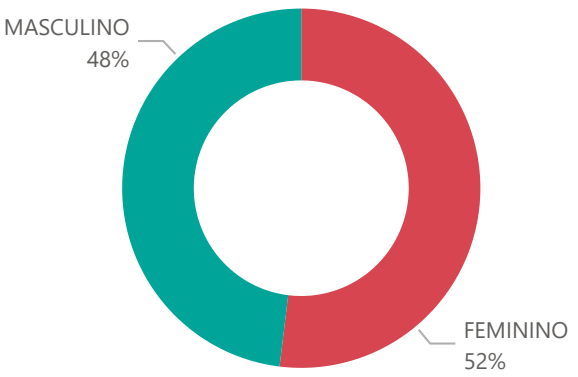
0

Observação: o “número de casos e óbitos confirmados nas últimas 24h” pode não retratar a ocorrência de novos casos no período, mas o total de casos notificados à SES/MG nas últimas 24h.

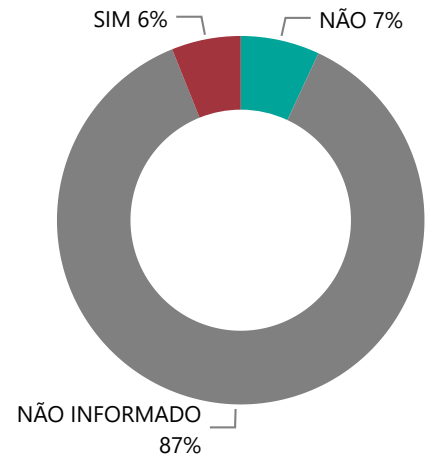
*O número de óbitos nas últimas 24 horas está em 0 devido a uma instabilidade no sistema Sivep-gripe.

1 PERFIL EPIDEMIOLÓGICO DOS CASOS CONFIRMADOS DE COVID-19 QUE NÃO EVOLUÍRAM PARA ÓBITO, MG, 2020-2021

Quantidade de Casos por Sexo

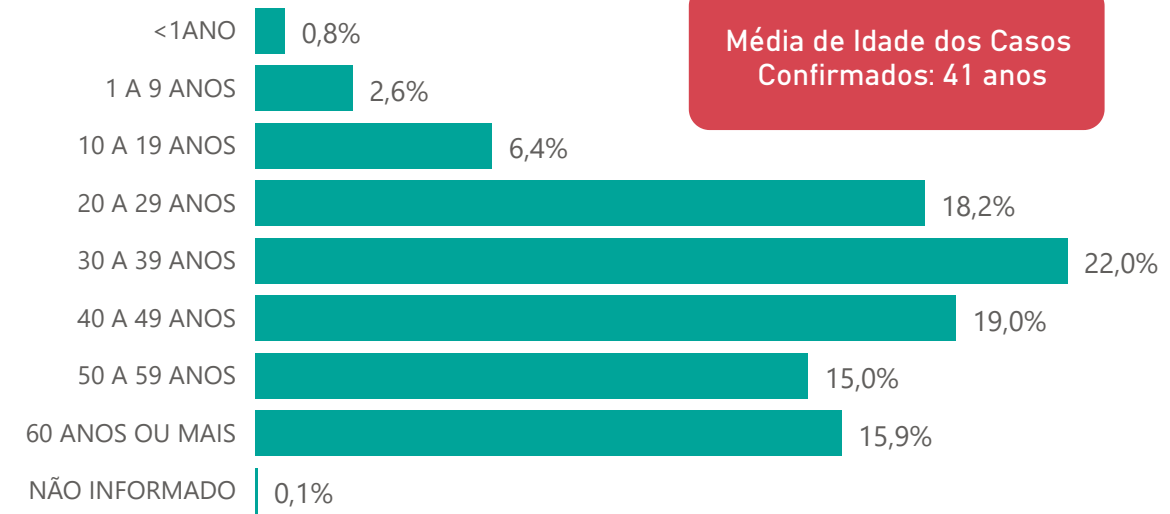


Apresenta Fator de Risco (Comorbidade*)

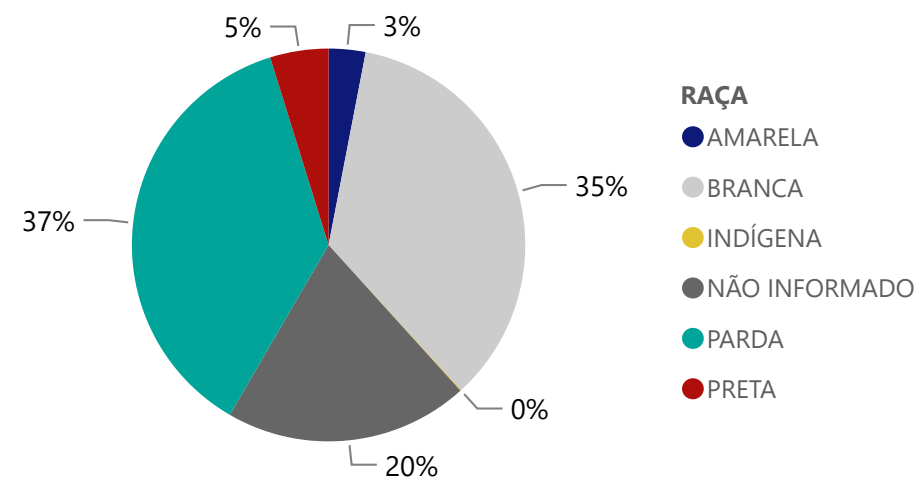


*Dados parciais, aguardando atualização dos municípios.


Quantidade de casos por Faixa Etária



Notificações por Raça



Municípios Afetados



2 DADOS DE HOSPITALIZAÇÃO E ISOLAMENTO DOMICILIAR DOS CASOS CONFIRMADOS DE COVID-19, MG, 2020-2021

Internados*



191.802

Isolamento Domiciliar



1.986.356

*Casos confirmados de COVID-19 que precisaram de internação hospitalar na rede pública ou privada de Minas Gerais. Dados cumulativos, registrados desde o início da pandemia.

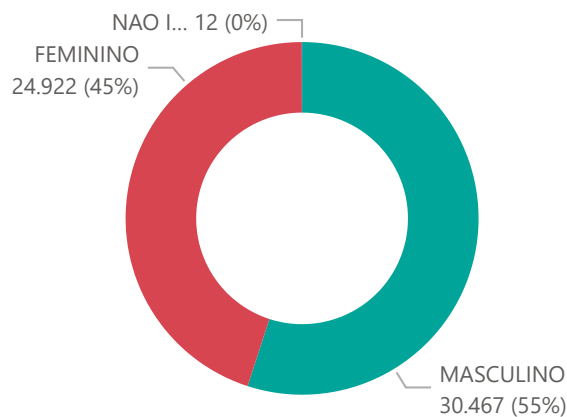
Fonte: Sala de Situação/SubVS/SES-MG; E-SUS VE; SIVEP-Gripe. Dados parciais, sujeitos a alterações.



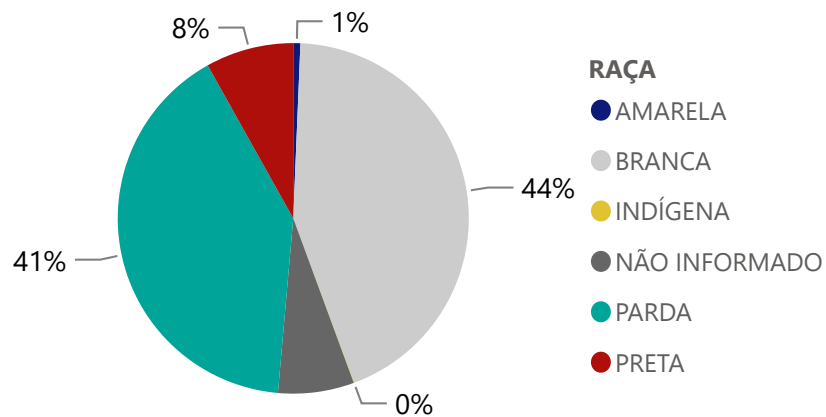
Fonte: Painel COVID-19 MG/ Sala de Situação/SubVS/SES-MG; E-SUS VE; SIVEP-Gripe. Dados parciais, sujeitos a alterações.

PERFIL EPIDEMIOLÓGICO DOS ÓBITOS CONFIRMADOS DE COVID-19, MG, 2020-2021

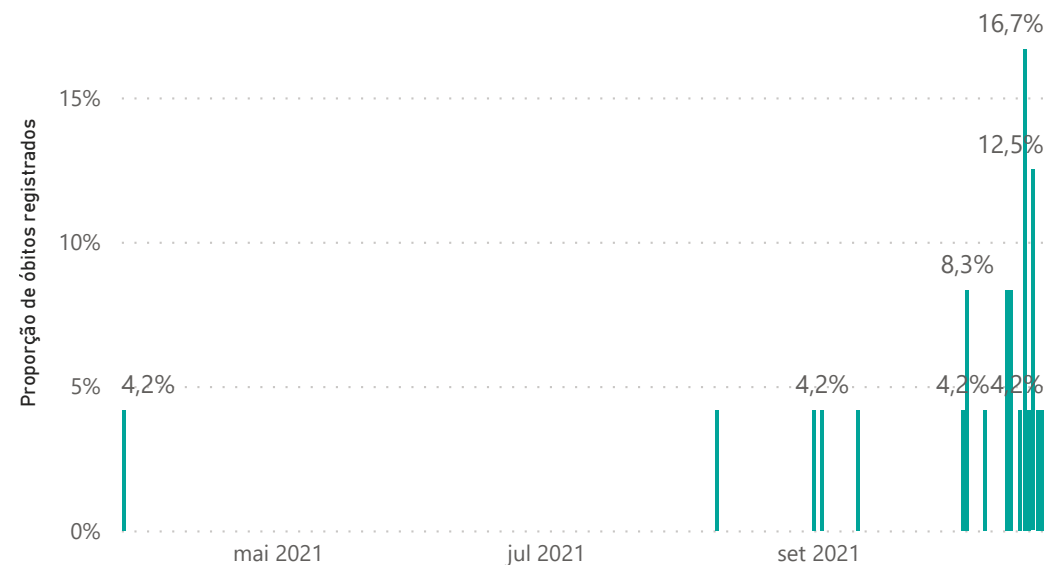
Quantidade de Óbitos por Sexo



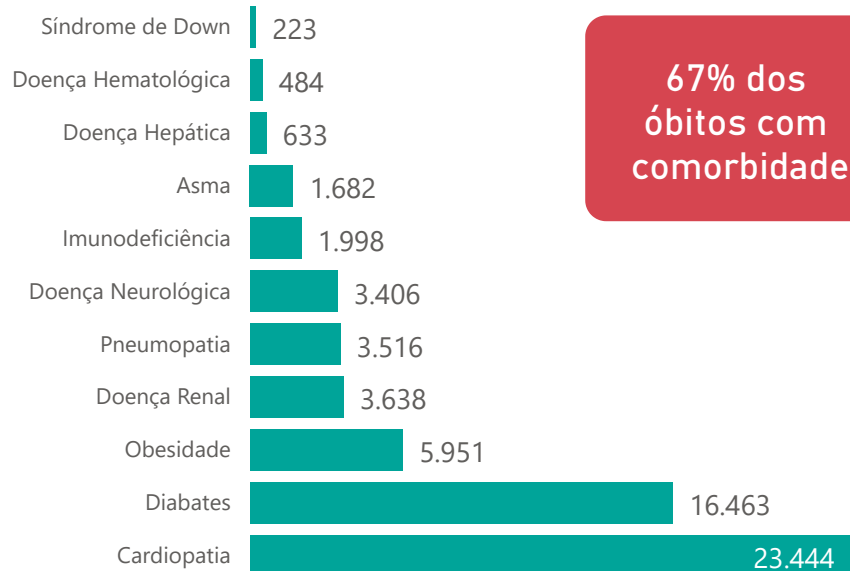
Notificações por Raça



Óbitos Registrados nas Últimas 24 Horas, por Data de Ocorrência



Comorbidade*



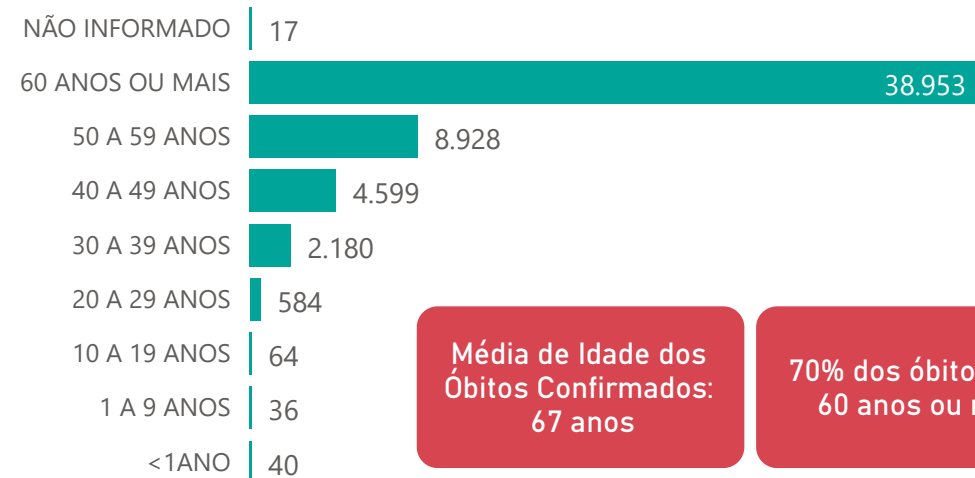
67% dos óbitos com comorbidade

2,5%

Nº de Municípios com Óbitos



Quantidade de Óbitos por Faixa Etária



Média de Idade dos Óbitos Confirmados: 67 anos

70% dos óbitos com 60 anos ou mais

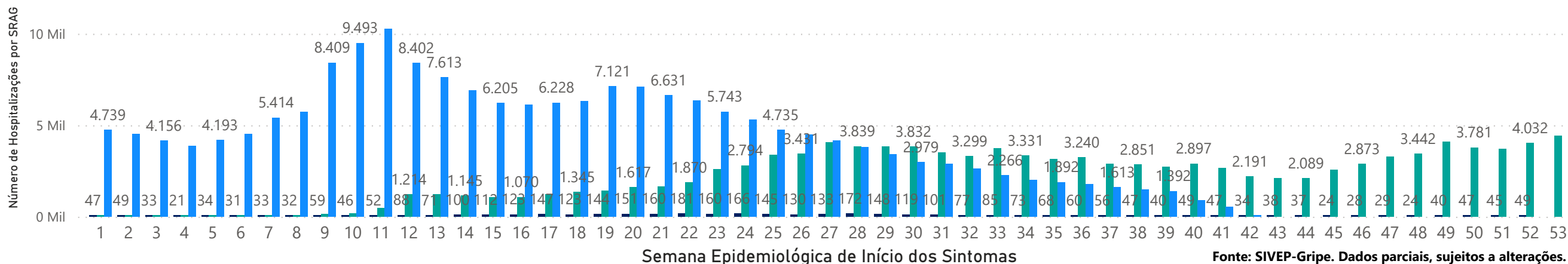
*Os casos que evoluíram a óbito podem ter mais de uma comorbidade.

4

HOSPITALIZAÇÕES POR SÍNDROME RESPIRATÓRIA AGUDA GRAVE (SRAG) 2019-2021

NÚMERO DE HOSPITALIZAÇÕES POR SÍNDROME RESPIRATÓRIA AGUDA GRAVE (SRAG) SEGUNDO SEMANA EPIDEMIOLÓGICA (SE) DE INÍCIO DE SINTOMAS, MG, 2019 - 2021

ANO ● 2019 ● 2020 ● 2021



Fonte: SIVEP-Gripe. Dados parciais, sujeitos a alterações.

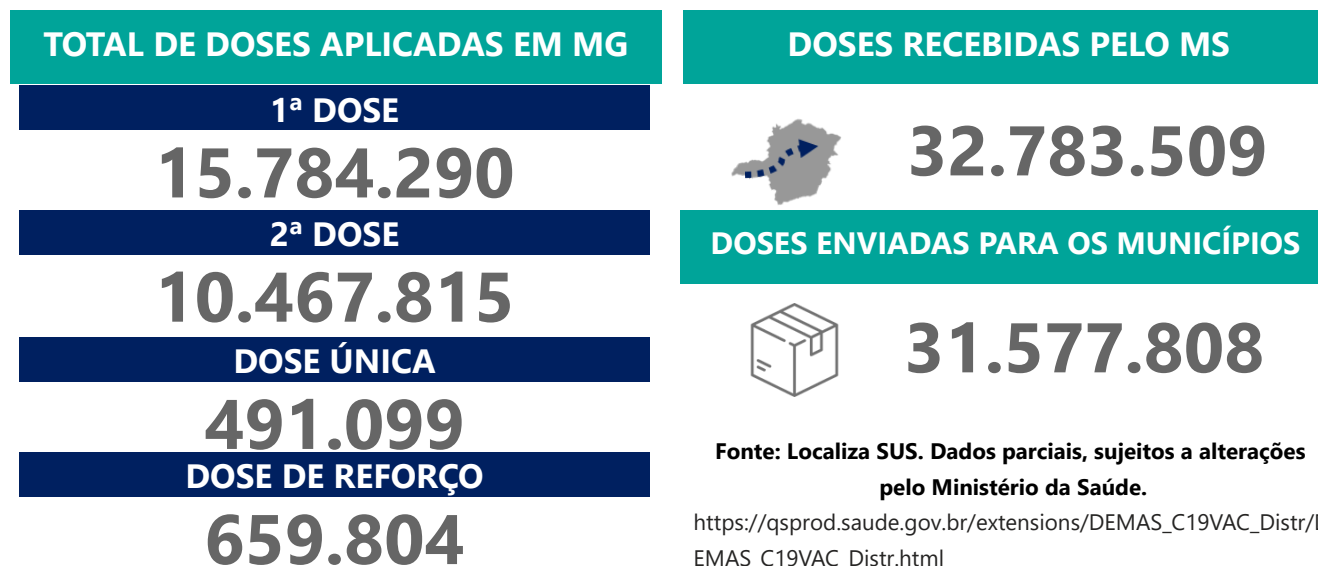
5 DADOS LABORATORIAIS DE COVID-19, REDE PÚBLICA-MG 2020-2021



Fonte: GAL/FUNED. COES MINAS/COVID-19/SESMG. Dados parciais, sujeitos a alterações.

*Não apresentaram resultado que pode ser concluído como positivo ou negativo.

6 DADOS DE VACINAÇÃO



Fonte: Localiza SUS. Dados parciais, sujeitos a alterações pelo Ministério da Saúde.

https://qsprod.saude.gov.br/extensions/DEMAS_C19VAC_Distr/EMAS_C19VAC_Distr.html

DISTRIBUIÇÃO DE CASOS E ÓBITOS CONFIRMADOS DA COVID-19 SEGUNDO LOCAL DE RESIDÊNCIA, MINAS GERAIS, 2020-2021

Local de Residência	Casos*	Óbitos	Doses 1 Aplicadas	Doses 2 Aplicadas	Local de Residência	Casos*	Óbitos	Doses 1 Aplicadas	Doses 2 Aplicadas	Local de Residência	Casos*	Óbitos	Doses 1 Aplicadas	Doses 2 Aplicadas
ABADIA DOS DOURADOS	569	17	5500	4004	CARAI	1.005	17	14723	9073	FELISBURGO	599	17	4895	3435
ABAETE	1.633	42	18826	10669	CARANAIBA	131	4	2599	1724	FELIXLANDIA	1.186	27	10739	7706
ABRE CAMPO	1.274	17	10064	6457	CARANDAI	2.154	54	18182	13838	FERNANDES TOURINHO	111	12	2349	1513
ACAIACA	222	12	3527	2135	CARANGOLA	4.215	125	25242	18577	FERROS	477	11	7907	5099
ACUCENA	772	37	6676	4671	CARATINGA	9.831	262	60057	36516	FERVEDOURO	1.270	18	8316	5066
AGUA BOA	609	11	9278	6528	CARBONITA	673	6	6588	3775	FLORESTAL	275	13	5534	3703
AGUA COMPRIDA	187	8	1790	1358	CAREACU	645	14	5148	3413	FORMIGA	11.169	262	55296	35677
AGUANIL	691	8	3668	2564	CARLOS CHAGAS	2.355	37	14674	9227	FORMOSO	249	9	5661	3394
AGUAS FORMOSAS	1.021	33	14179	7922	CARMESIA	193	1	2128	1559	FORTALEZA DE MINAS	304	8	2665	1947
AGUAS VERMELHAS	458	11	8383	5425	CARMO DA CACHOEIRA	684	17	8416	5333	FORTUNA DE MINAS	124	2	2517	1748
AIMORES	2.067	78	17380	10300	CARMO DA MATA	930	10	8735	6159	FRANCISCO BADARO	144	5	5993	4676
AIURUOCA	348	10	5119	3346	CARMO DE MINAS	986	26	9522	6745	FRANCISCO DUMONT	181	6	3394	2181
ALAGOA	439	8	2067	2117	CARMO DO CAJURU	1.467	54	18048	12377	FRANCISCO SA	990	47	16200	10190
ALBERTINA	258	10	2363	1593	CARMO DO PARANAIBA	3.217	118	24028	17492	FRANCISCOLPOLIS	311	3	3927	2629
ALEM PARAIBA	3.600	163	25592	16137	CARMO DO RIO CLARO	1.573	62	14645	10234	FREI GASPAR	604	14	4003	2090
ALFENAS	10.737	206	59429	28702	CARMOPOLIS DE MINAS	2.324	53	14435	9364	FREI INOCENCIO	798	28	6269	3664
ALFREDO VASCONCELOS	617	15	4893	3234	CARNEIRINHO	1.302	46	7488	5641	FREI LAGONEGRO	167	5	2841	1998
ALMENARA	4.499	53	27542	16959	CARRANCAS	431	10	3429	2432	FRONTEIRA	2.218	66	10586	5600
ALPERCATA	498	20	5426	3329	CARVALHOPOLIS	297	7	2668	2153	FRONTEIRA DOS VALES	334	10	3445	2566
ALPINOPOLIS	1.854	46	14558	9895	CARVALHOS	248	2	3642	2517	FRUTA DE LEITE	162	3	3516	1828
ALTEROSA	775	36	10312	7674	CASA GRANDE	120	4	1770	1212	FRUTAL	9.050	286	42976	30463
ALTO CAPARAO	430	9	4222	2577	CASCALHO RICO	227	4	2203	1798	FUNILANDIA	347	10	3360	2287
ALTO JEQUITIBA	984	11	6747	4140	CASSIA	1.695	58	13204	8480	GALLILEIA	544	21	4468	2630
ALTO RIO DOCE	558	29	8075	5964	CATAGUASES	7.938	261	51600	37426	GAMELEIRAS	310	5	3382	2660
ALVARENGA	510	4	3547	2194	CATAS ALTAS	583	13	4071	2832	GLAUCILANDIA	178	7	2217	1352
ALVINOPOLIS	839	23	12225	8972	CATAS ALTAS DA NORUEGA	126	4	3116	1708	GOIABEIRA	263	8	2334	1674
ALVORADA DE MINAS	286	3	3175	1550	CATUJI	553	8	4743	2396	GOIANA	323	6	3246	2582
AMPARO DO SERRA	162	8	3807	2165	CATUTI	244	4	3533	2552	GONCALVES	349	8	3455	2378
ANDRADAS	3.999	125	31593	21711	CAXAMBU	1.991	55	16799	10872	GONZAGA	386	16	3938	2624
ANDRELANDIA	191	15	9702	7239	CEDRO DO ABAETE	38	0	1060	789	GOUVEIA	683	34	9045	5789
ANGELANDIA	268	4	5504	2531	CENTRAL DE MINAS	688	33	4542	3012	GOVERNADOR VALADARES	31.214	1.267	197435	129852
ANTONIO CARLOS	827	17	8969	5421	CENTRALINA	1.265	53	6848	4854	GRAO MOGOL	752	12	10800	5805
ANTONIO DIAS	579	27	7228	5043	CHACARA	247	10	3184	2012	GRUPIARA	96	3	1201	980
ANTONIO PRADO DE MINAS	161	5	1534	1250	CHALE	705	10	4312	2374	GUANHAE	3.421	48	24478	19018
ARACAI	103	1	1993	1279	CHAPADA DO NORTE	229	3	7597	6001	GUAPE	1.221	43	10501	7565
ARACITABA	82	11	1724	1443	CHAPADA GAUCHA	1.518	18	8509	5991	GUARACIABA	565	31	7820	5188
ARACUAI	2.046	54	24884	18380	CHIADOR	334	8	2147	1470	GUARACIAMA	202	5	3562	2695
ARAGUARI	19.320	468	81059	63782	CIPOTANEA	519	23	4811	3111	GUARANESIA	2.107	36	15369	10145
ARANTINA	243	6	2707	1491	CLARAVAL	518	4	3490	2717	GUARANI	921	7	6296	4317
ARAPONGA	676	13	6651	3426	CLARO DOS POCOES	516	11	5427	3865	GUARARA	563	18	3011	2262
ARAPORA	2.027	41	5203	3482	CLAUDIO	4.216	67	24995	12907	GUARDA-MOR	690	13	5517	4415
ARAPUA	286	3	2390	2092	COIMBRA	582	12	6070	3916	GUAXUPE	6.354	158	38198	27374
ARAUJOS	933	14	6606	4665	COLUNA	491	10	6360	5142	GUIDOVAL	783	19	5912	3789
ARAXA	14.986	242	82103	57197	COMENDADOR GOMES	412	5	2397	1761	GUIMARANIA	999	17	6154	4992
ARCEBURGO	1.250	34	6617	5454	COMERCINHO	445	6	5077	3911	GUIRICEMA	886	33	6739	4456
ARCOS	6.199	140	33190	23147	CONCEICAO DA APARECIDA	784	9	8134	4699	GURINHATA	521	5	4641	2857
AREADO	1.209	31	10423	7208	CONCEICAO DA BARRA DE MINAS	270	5	2947	2005	HELIODORA	703	16	4796	3090
ARGIRITA	278	9	2210	1500	CONCEICAO DAS ALAGOAS	4.680	140	18280	12471	IAPU	1.205	36	7587	5913
ARICANDUVA	162	0	3742	2581	CONCEICAO DAS PEDRAS	183	4	2318	1638	IBERTIOGA	251	13	4096	2938
ARINOS	1.357	30	12133	7398	CONCEICAO DE IPANEMA	393	4	3402	2061	IBIA	2.583	56	17238	12544
ASTOLFO DUTRA	1.435	28	10303	6691	CONCEICAO DO MATO DENTRO	3.055	38	17951	11137	IBIAI	308	12	5157	3233
ATALEIA	1.200	10	10540	5003	CONCEICAO DO PARA	351	10	5150	3615	IBIRACATU	217	2	4154	2562
AUGUSTO DE LIMA	304	11	3505	2289	CONCEICAO DO RIO VERDE	1.236	25	8223	3811	IBIRACI	1.147	25	8877	5867
BAEPENDI	1.714	33	13883	9713	CONCEICAO DOS OUROS	1.064	36	8640	6129	IBIRITE	9.237	399	117173	72185
BALDIM	652	22	6211	3939	CONEGO MARINHO	131	2	4444	2501	IBITIURA DE MINAS	579	5	2828	2045
BAMBUI	2.098	33	18291	12906	CONFINS	533	17	11378	4924	IBITURUNA	323	1	2196	1632
BANDEIRA	468	10	3743	2294	CONGONHAL	1.346	29	9083	5888	ICARAI DE MINAS	367	3	6819	4327
BANDEIRA DO SUL	676	15	4809	2833	CONGONHAS	8.387	108	46361	30720	IGARAPE	3.175	103	30798	19345
BARAO DE COCAIS	4.878	74	23174	19018	CONGONHAS DO NORTE	92	4	3732	2081	IGARATINGA	1.049	15	7581	6331
BARAO DE MONTE ALTO	331	13	4268	2849	CONQUISTA	859	16	5319	3401	IGUATAMA	667	10	5927	3826
BARBACENA	9.234	308	106896	78951	CONSELHEIRO LAFAIETE	15.638	281	93146	64898	IJACI	465	14	4862	3242
BARRA LONGA	420	12	4911	3501	CONSELHEIRO PENA	2.265	51	15178	8623	ILICINEA	755	29	9744	6131
BARROSO	2.055	59	17424	11338	CONSOLACAO	86	4	1377	956	IMBE DE MINAS	365	8	4620	2131
BELA VISTA DE MINAS	995	25	7684	4240	CONTAGEM	47.040	1.904	473866	300540	INCONFIDENTES	549	12	5683	4349
BELMIRO BRAGA	216	4	2590	1380	COQUEIRAL	755	24	6918	5203	INDAIBIRA	451	1	4562	2271
BELO HORIZONTE	280.535	6.832	2092204	1437917	CORACAO DE JESUS	763	22	18864	11110	INDIANOPOLIS	738	7	4636	3714
BELO ORIENTE	2.717	71	17642	9907	CORDISBURGO	396	17	6580	4113	INGAI	165	7	2301	1726
BELO VALE	1.049	12	7026	4407	CORDISLANDIA	281	3	2477	1745	INHAPIM	2.122	65	17933	11443
BERILO	152	1	7343	5712	CORINTO	1.502	48	17940	11061	INHAUMA	726	22	4674	2530
BERIZAL	250	1	3698	2190	COROACI	500	14	6680	4606	INIMUTABA	565	17	5265	3233
BERTOPOLIS	484	5	3439	2491	COROMANDEL	2.152	91	22441	14395	IPABA	1.836	54	11798	7267
BETIM	31.110	1.360	296856	207999	CORONEL FABRICIANO	14.310	353	70436	61407	IPANEMA	2.781	67	14433	9369
BIAS FORTES	115	4	2947	2333	CORONEL MURTA	354	7	6137	4460	IPATINGA	32.302	919	184983	127830
BICAS	1.512	47	10961	9135	CORONEL PACHECO	209	10	2597	1730	IPIACU	542	6	3053	2230
BIQUINHAS	173	4	2085	1540	CORONEL XAVIER CHAVES	323	4	2810	2157	IPUIUNA	1.387	43	7051	5880
BOA ESPERANCA	4.875	145	30447	19412	CORREGO DANTA	182	7	2421	1788	IRAI DE MINAS	892	14	4737	3464
BOCAINA DE MINAS	195	7	3698	3097	CORREGO DO BOM JESUS	468	8	3175	2202	ITABIRA	22.732	383	86722	47177
BOCAIUVA	2.745	70	32991	23909	CORREGO FUNDO	813	8	4705	2930	ITABIRINHA	1.127	40	7188	6107
BOM DESPACHO	5.989	108	36402	25423	CORREGO NOVO	328	13	1968	1270	ITABIRITO	13.839	160	43324	28052
BOM JARDIM DE MINAS	560	3	5795	4604	COUTO DE MAGALHAES DE MINAS	155	7	3454	2659	ITACAMBIRA	175	3	3143	1776
BOM JESUS DA PENHA	714	17	3372	2553	CRISOLITA	259	3	3931	2129	ITACARAMBI	772	17	10900	6747
BOM JESUS DO AMPARO	296	8	4463	2978	CRISTAIS	1.549	30	8982	7414	ITAGUARA	2.237	32	11191	6482
BOM JESUS DO GALHO	774	35	10600	6094	CRISTALIA	414	3	3644	2265	ITAPE	376	6	7849	3084
BOM REPOUSO	1.203	28	8988	6023	CRISTIANO OTONI	460	17	4020	2500	ITAJUBA	9.778	423	72870	56275
BOM SUCESSO	1.262	27	13442	8370	CRISTINA	585	9	7722	4921	ITAMARANDIBA	2.276	28	22899	11906
BONFIM	496	18	6740	5378	CRUCILANDIA	517	8	4783	2912	ITAMARATI DE MINAS	618	6	3363	2976
BONFINOPOLIS DE MINAS	613	14	3899	2853	CRUZEIRO DA FORTALEZA	369	7	3238	2385	ITAMBACURI	894	26	15864	9633
BONITO DE MINAS	112	0	6604	4561	CRUZILIA	1.478	42	12216	9078	ITAMBE DO MATO DENTRO	105	5	1694	1170
BORDA DA MATA	1.993	57	13652	9758	CUPARAQUE	503	7	3270	2205	ITAMOGI	1.281	45	8723	6422
BOTELHOS	1.853	34	10841	7567	CURRAL									

DISTRIBUIÇÃO DE CASOS E ÓBITOS CONFIRMADOS DA COVID-19 SEGUNDO LOCAL DE RESIDÊNCIA, MINAS GERAIS, 2020-2021

Local de Residência	Casos*	Óbitos	Doses 1 Aplicadas	Doses 2 Aplicadas	Local de Residência	Casos*	Óbitos	Doses 1 Aplicadas	Doses 2 Aplicadas	Local de Residência	Casos*	Óbitos	Doses 1 Aplicadas	Doses 2 Aplicadas
LAGOA DOURADA	1.032	13	9312	6294	PEDRA BONITA	416	8	4873	2558	SAO FRANCISCO	1.845	70	40680	21022
LAGOA FORMOSA	2.120	65	14890	12290	PEDRA DO ANTA	165	3	2799	2048	SAO FRANCISCO DE PAULA	487	13	5142	3474
LAGOA GRANDE	876	32	6255	3690	PEDRA DO INDAIA	322	7	3276	2490	SAO FRANCISCO DE SALES	845	31	4295	3030
LAGOA SANTA	5.984	126	44093	28553	PEDRA DOURADA	212	2	2250	1305	SAO FRANCISCO DO GLORIA	445	6	3934	2899
LAJINHA	2.632	41	13300	6050	PEDRALVA	513	14	8322	6818	SAO GERALDO	1.019	27	7231	5717
LAMBARI	1.960	40	16033	8587	PEDRAS DE MARIA DA CRUZ	183	11	6519	4077	SAO GERALDO DA PIEDADE	261	13	2806	1925
LAMIM	155	3	3104	2200	PEDRINOPOLIS	513	9	2625	1807	SAO GERALDO DO BAIXO	220	7	2429	1718
LARANJAL	764	28	5205	4140	PEDRO LEOPOLDO	5.606	200	45361	30443	SAO GONCALO DO ABAETE	463	12	5452	3028
LASSANCE	478	6	5155	3490	PEDRO TEIXEIRA	25	0	1558	1189	SAO GONCALO DO PARA	555	24	8979	5825
LAVRAS	9.292	171	82757	54771	PEQUERI	245	6	2777	1885	SAO GONCALO DO RIO ABAIXO	1.534	26	12129	7482
LEANDRO FERREIRA	314	8	2690	1958	PEQUI	346	10	3249	2065	SAO GONCALO DO RIO PRETO	229	5	2515	1660
LEME DO PRADO	176	3	3339	1992	PERDIGAO	1.223	16	8241	5305	SAO GONCALO DO SAPUCAI	2.704	61	17925	9068
LEOPOLDINA	5.844	166	39053	26376	PERDIZES	1.798	27	11853	7455	SAO GOTARDO	4.503	92	29674	16960
LIBERDADE	258	9	4255	3065	PERDOES	2.248	38	15635	12277	SAO JOAO BATISTA DO GLORIA	1.095	32	5690	4054
LIMA DUARTE	864	48	13325	10555	PERIQUITO	612	24	4907	3095	SAO JOAO DA LAGOA	296	4	3370	2600
LIMEIRA DO OESTE	1.271	36	6833	4104	PESCADOR	496	6	2735	1880	SAO JOAO DA MATA	306	10	2245	1470
LONTRA	709	10	6065	3007	PIAU	148	12	2170	1610	SAO JOAO DA PONTE	538	24	18200	14082
LUISBURGO	454	16	5215	3396	PIEDADE DE CARATINGA	727	24	5906	3645	SAO JOAO DAS MISSOES	507	7	9268	7229
LUISLANDIA	234	2	3860	1740	PIEDADE DE PONTE NOVA	212	9	2962	2265	SAO JOAO DEL REI	9.444	227	74016	46040
LUMINARIAS	349	12	3619	2435	PIEDADE DO RIO GRANDE	389	10	3783	2929	SAO JOAO DO MANHUACU	913	29	7649	4465
LUZ	2.158	37	14492	9521	PIEDADE DOS GERAIS	78	5	4196	2847	SAO JOAO DO MANTENINHA	840	12	4004	2489
MACHACALIS	710	12	4928	3542	PIMENTA	942	21	6966	4657	SAO JOAO DO ORIENTE	788	24	5783	3452
MACHADO	4.601	97	29851	20633	PINGO-D'AGUA	421	12	3328	2141	SAO JOAO DO PACUI	49	3	2987	1618
MADRE DE DEUS DE MINAS	674	12	4679	2872	PINTOPOLIS	201	4	4697	2802	SAO JOAO DO PARAISO	1.772	21	14538	8442
MALACACHETA	1.456	28	12945	8200	PIRACEMA	102	15	5154	4269	SAO JOAO EVANGELISTA	1.019	18	12003	8054
MAMONAS	479	6	4566	2963	PIRAJUBA	710	27	5053	3611	SAO JOAO NEPOMUCENO	2.608	45	20492	14524
MANGA	1.505	17	13918	8424	PIRANGA	586	36	12563	9343	SAO JOAQUIM DE BICAS	1.773	110	21395	13210
MANHUACU	7.401	221	70281	38608	PIRANGUCU	492	15	4334	3390	SAO JOSE DA BARRA	726	18	5900	3713
MANHUMIRIM	2.215	46	15868	9588	PIRANGUINHO	958	48	5972	4413	SAO JOSE DA LAPA	2.585	45	18575	8551
MANTENA	3.271	79	18243	11508	PIRAPETINGA	2.512	32	8267	5687	SAO JOSE DA SAFIRA	419	13	2444	1602
MAR DE ESPANHA	1.443	38	9793	5550	PIRAPORA	6.553	98	41492	28890	SAO JOSE DA VARGINHA	239	1	3403	1979
MARAVILHAS	682	7	5361	2918	PIRAUBA	1.624	25	9254	5905	SAO JOSE DO ALEGRE	237	7	2971	2290
MARIA DA FE	1.337	45	10750	7526	PITANGUI	2.395	101	19594	12550	SAO JOSE DO DIVINO	361	3	2506	1550
MARIANA	10.440	102	46601	26486	PIUMHI	5.646	116	27154	16948	SAO JOSE DO GOIABAL	405	15	4236	2874
MARILAC	301	10	3008	1986	PLANURA	1.864	49	8349	4829	SAO JOSE DO JACURI	333	3	4840	3294
MARIO CAMPOS	1.325	53	11567	7340	POCO FUNDO	1.689	11	13324	9036	SAO JOSE DO MANTIMENTO	251	3	2042	1316
MARIPA DE MINAS	340	12	2657	2417	POCOS DE CALDAS	13.906	502	128454	102660	SAO LOURENCO	6.088	151	35634	27273
MARLIERIA	381	17	3276	2439	POCRANE	797	8	6863	5028	SAO MIGUEL DO ANTA	527	13	5262	3574
MARMELOPOLIS	195	7	2454	1444	POMPEU	3.554	52	23129	13785	SAO PEDRO DA UNIAO	334	9	3866	2968
MARTINHO CAMPOS	1.371	35	10776	7075	PONTE NOVA	6.520	207	46293	36294	SAO PEDRO DO SUACUI	343	10	3978	2773
MARTINS SOARES	463	13	5988	3562	PONTO CHIQUE	331	13	2150	1085	SAO PEDRO DOS FERROS	444	15	6362	3912
MATA VERDE	577	8	5509	3411	PONTO DOS VOLANTES	499	21	7803	4591	SAO ROMAO	353	7	5722	3402
MATERLANDIA	236	1	3743	2663	PORTEIRINHA	2.951	64	28529	16380	SAO ROQUE DE MINAS	827	19	5743	3735
MATEUS LEME	6.809	90	26918	17061	PORTO FIRME	792	15	7960	4873	SAO SEBASTIAO DA BELA VISTA	587	15	4792	2960
MATHIAS LOBATO	339	12	2326	1469	POTE	1.076	19	11322	5808	SAO SEBASTIAO DA VARGEM ALEGRE	201	4	2508	1633
MATIAS BARBOSA	1.968	60	10596	5998	POUSO ALEGRE	24.160	462	119989	79951	SAO SEBASTIAO DO ANTA	449	11	4863	3038
MATIAS CARDOSO	313	12	5884	4503	POUSO ALTO	909	28	5709	4000	SAO SEBASTIAO DO MARANHAO	504	3	6600	3700
MATIPO	1.523	39	13579	7213	PRADOS	788	19	7559	4218	SAO SEBASTIAO DO OESTE	483	12	7878	4547
MATO VERDE	1.155	15	9467	5510	PRATA	3.261	109	20438	13400	SAO SEBASTIAO DO PARAISO	6.884	277	49793	35975
MATOZINHOS	3.783	107	28492	18373	PRATAPOLIS	625	25	6957	5316	SAO SEBASTIAO DO RIO PRETO	140	2	1286	1163
MATUTINA	243	7	3344	2949	PRATINHA	299	3	2901	2429	SAO SEBASTIAO DO RIO VERDE	334	4	1832	1230
MEDIROS	271	1	2806	2051	PRESIDENTE BERNARDES	282	8	4080	2932	SAO THOME DAS LETRAS	331	6	5056	2902
MEDINA	1.210	26	14462	9237	PRESIDENTE JUSCELINO	149	6	3194	2445	SAO TIAGO	923	17	8854	5910
MENDES PIMENTEL	835	9	4463	3348	PRESIDENTE KUBITSCHKEK	210	7	2709	1468	SAO TOMAS DE AQUINO	475	24	5307	3250
MERCES	444	21	8134	5556	PRESIDENTE OLEGARIO	1.126	33	13874	7858	SAO VICENTE DE MINAS	395	8	5665	4127
MESQUITA	425	7	4125	2874	PRUDENTE DE MORAIS	599	22	7662	4641	SAPUCAI-MIRIM	595	7	4972	3127
MINAS NOVAS	859	25	17888	12143	QUARTEL GERAL	173	3	2631	1891	SARDOA	478	10	4165	2104
MINDURI	197	8	3319	3445	QUELUZITO	110	5	1901	1381	SARZEDO	2.327	77	24854	15573
MIRABELA	1.063	21	8659	5091	RAPOSOS	1.979	42	12068	6781	SEM-PEIXE	168	6	2441	1958
MIRADOURO	847	14	7410	5036	RAUL SOARES	2.515	59	18562	11753	SENADOR AMARAL	831	10	4466	2532
MIRAI	1.833	18	9699	6563	RECREIO	778	18	7379	5439	SENADOR CORTES	258	3	1670	1280
MIRAVANIA	8	2	2910	2179	REDUTO	424	11	5845	2676	SENADOR FIRMINO	887	9	6117	4435
MOEDA	388	13	3994	2547	RESENDE COSTA	665	22	9107	5827	SENADOR JOSE BENTO	184	6	1412	1241
MOEMA	1.044	12	5704	2924	RESPLENDOR	2.120	53	11754	8921	SENADOR MODESTINO GONCALVES	190	8	3576	2170
MONJOLOS	61	2	1808	1212	RESSAQUINHA	315	11	4226	3009	SENHORA DE OLIVEIRA	295	8	4620	2897
MONSENHOR PAULO	901	10	6748	4399	RIACHINHO	648	11	5370	3565	SENHORA DO PORTO	108	1	2414	1804
MONTALVANIA	1.460	18	10453	5459	RIACHO DOS MACHADOS	574	8	6159	3183	SENHORA DOS REMEDIOS	428	17	7635	5980
MONTE ALEGRE DE MINAS	1.791	42	15190	9500	RIBEIRAO DAS NEVES	19.200	817	182132	79272	SERICITA	724	4	5127	3057
MONTE AZUL	1.714	33	16500	12348	RIBEIRAO VERMELHO	394	10	2973	1979	SERITINGA	123	2	1649	1158
MONTE BELO	1.188	36	11484	7440	RIO ACIMA	985	32	7689	5260	SERRA AZUL DE MINAS	154	0	2961	1467
MONTE CARMELO	4.981	173	35287	26071	RIO CASCA	1.053	46	9935	6361	SERRA DA SAUDADE	59	0	698	535
MONTE FORMOSO	381	6	3200	1900	RIO DO PRADO	397	7	3592	2555	SERRA DO SALITRE	1.382	42	10176	6845
MONTE SANTO DE MINAS	1.547	56	15483	10817	RIO DOCE	284	10	2725	2433	SERRA DOS AIMORES	587	10	5633	3196
MONTE SIAO	2.790	38	17231	11293	RIO ESPERA	362	11	4252	2823	SERRANIA	744	22	5383	4043
MONTES CLAROS	42.941	978	298054	194571	RIO MANSO	505	12	4434	3183	SERRANOPOLIS DE MINAS	211	2	3115	1854
MONTEZUMA	575	5	5016	2547	RIO NOVO	483	28	6584	4935	SERRANOS	59	1	1553	1112
MORADA NOVA DE MINAS	637	12	7747	4686	RIO PARANAIBA	1.872	29	10942	7577	SERRO	1.215	18	15900	7900
MORRO DA GARCA	109	9	1894	1166	RIO PARDO DE MINAS	1.333	8	18834	9466	SETE LAGOAS	22.919	607	174818	106649
MORRO DO PILAR	200	5	2554	1647	RIO PIRACICABA	2.376	28	12695	9302	SETUBINHA	220	3	6723	3535
MUNHOZ	607	14	4672	2973	RIO POMBA	1.059	36	13088	8530	SILVEIRANIA	106	3	2067	1709
MURIAE	11.530	333	84179	54954	RIO PRETO	505	6	4067	2577	SILVIANOPOLIS	316	12	4927	3138
MUTUM	2.257	39	20202	12527	RIO VERMELHO	535	4	9222	4787	SIMAO PEREIRA	278	13	2483	1674
MUZAMBINHO	1.837	36	17526	12287	RITAPOLIS	278	13	3855	3046	SIMONESIA	1.329	43	14857	10038
NACIP RAYDAN	243	7	1911	1272	ROCHEDO DE MINAS	234	4	1977	1462	SOBRALIA	306	17	4058	2451
NANUQUE	4.462	130	27337	16248	RODEIRO	952	18	6471	3221	SOLEDADE DE MINAS	386	8	5089	2390
NAQUE	581	23	3883	2491	ROMARIA	393	9	2756	2179	TABULEIRO	283	13	3626	2688
NATALANDIA	332	8	2837	1941	ROSARIO DA LIMEIRA	268	7	3135	1236	TAIOBEIRAS	3.647	36	23528	12114
NATERCIA	500	8	4035	2941	RUBELITA	192	3	4778	2590	TAPARUBA	339	10	2592	1407
NAZARENO	550	9	6895	4953	RUBIM	1.195	26	6692						