

# BOLETIM EPIDEMIOLÓGICO

COVID-19: Doença causada pelo coronavírus – 19

sexta-feira, 22 de outubro de 2021



SAÚDE



MINAS  
GERAIS

GOVERNO  
DIFERENTE.  
ESTADO  
EFICIENTE.



## CENÁRIO EM MINAS GERAIS - COVID-19 CORONAVÍRUS

Total de Casos Confirmados

2.175.842

Casos em Acompanhamento

23.048

Casos Recuperados

2.097.427

Óbitos Confirmados

55.367

Fonte: Painel COVID-19 MG/Sala de Situação/SubVS/SES/MG. Dados parciais, sujeitos a alterações.

**TOTAL DE CASOS CONFIRMADOS:** soma dos casos confirmados que não evoluíram para óbito e dos óbitos confirmados por COVID-19.

**CASOS RECUPERADOS:** casos confirmados de COVID-19 que receberam alta hospitalar e/ou cumpriram isolamento domiciliar de 10 dias E estão há 72h assintomáticos (sem a utilização de medicamentos sintomáticos) E sem intercorrências.

**CASOS EM ACOMPANHAMENTO:** casos confirmados de COVID-19 que não evoluíram para óbito, cuja condição clínica permanece sendo acompanhada ou aguarda atualização pelos municípios.

**ÓBITOS CONFIRMADOS:** óbitos confirmados para COVID-19.



Nº de Casos Confirmados nas Últimas 24h

1.728



Nº de Óbitos Confirmados nas Últimas 24h

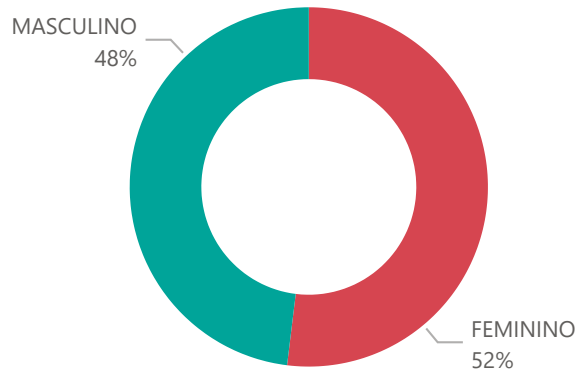
20

**Observação:** o "número de casos e óbitos confirmados nas últimas 24h" pode não retratar a ocorrência de novos casos no período, mas o total de casos notificados à SES/MG nas últimas 24h.

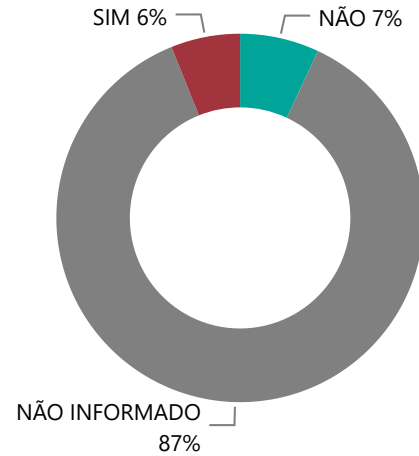
1

# PERFIL EPIDEMIOLÓGICO DOS CASOS CONFIRMADOS DE COVID-19 QUE NÃO EVOLUÍRAM PARA ÓBITO, MG, 2020-2021

## Quantidade de Casos por Sexo

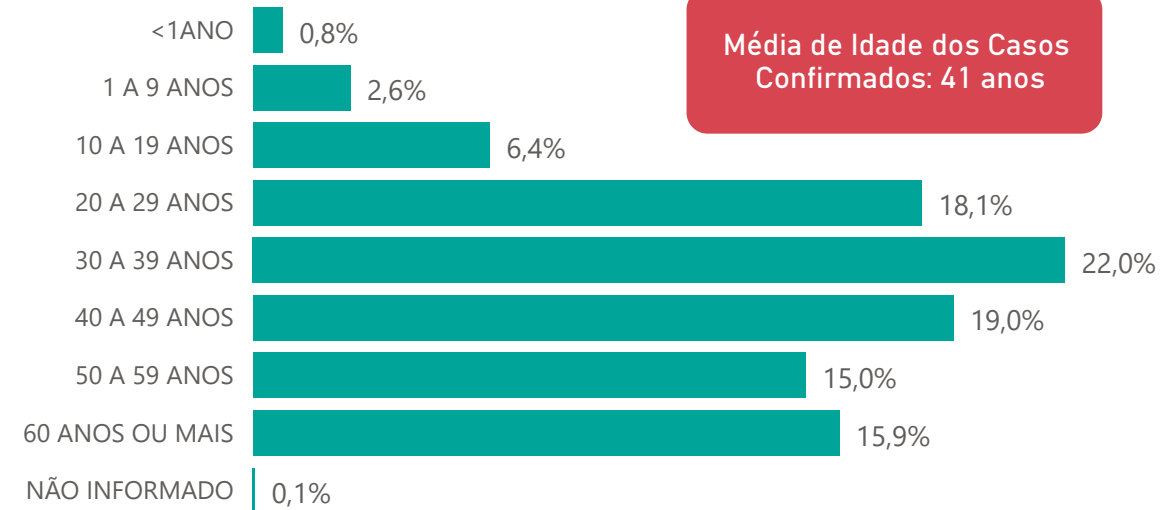


## Apresenta Fator de Risco (Comorbidade\*)

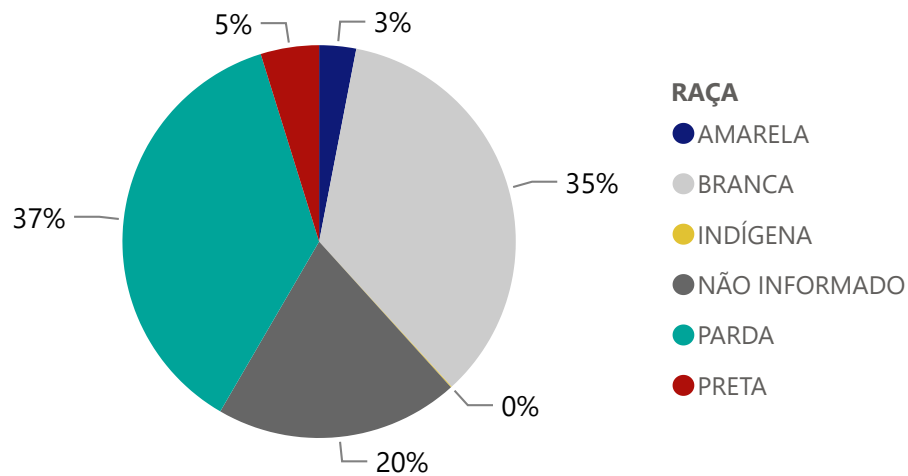


\*Dados parciais, aguardando atualização dos municípios.

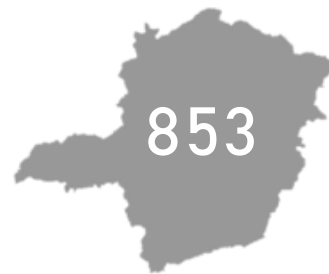
## Quantidade de casos por Faixa Etária



## Notificações por Raça



## Municípios Afetados



CMC  
CORONA VÍRUS

2

## DADOS DE HOSPITALIZAÇÃO E ISOLAMENTO DOMICILIAR DOS CASOS CONFIRMADOS DE COVID-19, MG, 2020-2021

### Internados\*



191.721

### Isolamento Domiciliar



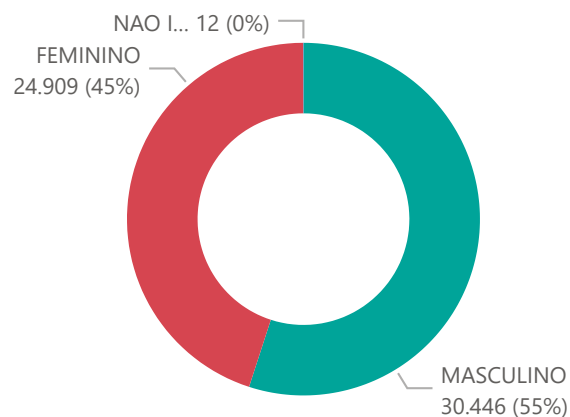
1.984.121

\*Casos confirmados de COVID-19 que precisaram de internação hospitalar na rede pública ou privada de Minas Gerais. Dados cumulativos, registrados desde o início da pandemia.

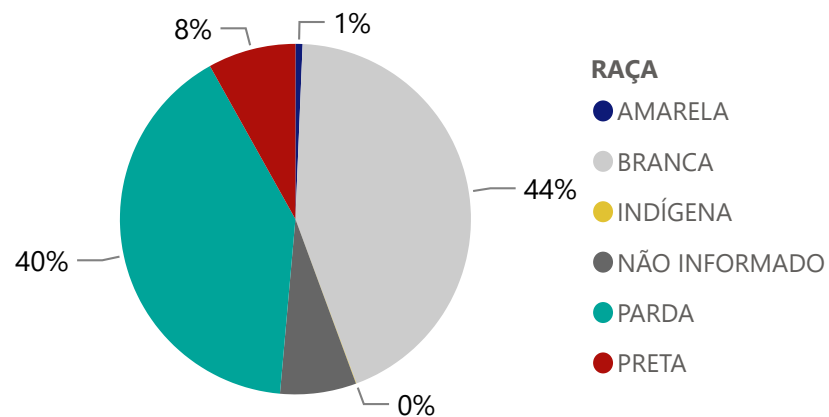
Fonte: Painel COVID-19 MG/ Sala de Situação/SubVS/SES-MG; E-SUS VE; SIVEP-Gripe. Dados parciais, sujeitos a alterações.

Fonte: Sala de Situação/SubVS/SES-MG; E-SUS VE; SIVEP-Gripe. Dados parciais, sujeitos a alterações.

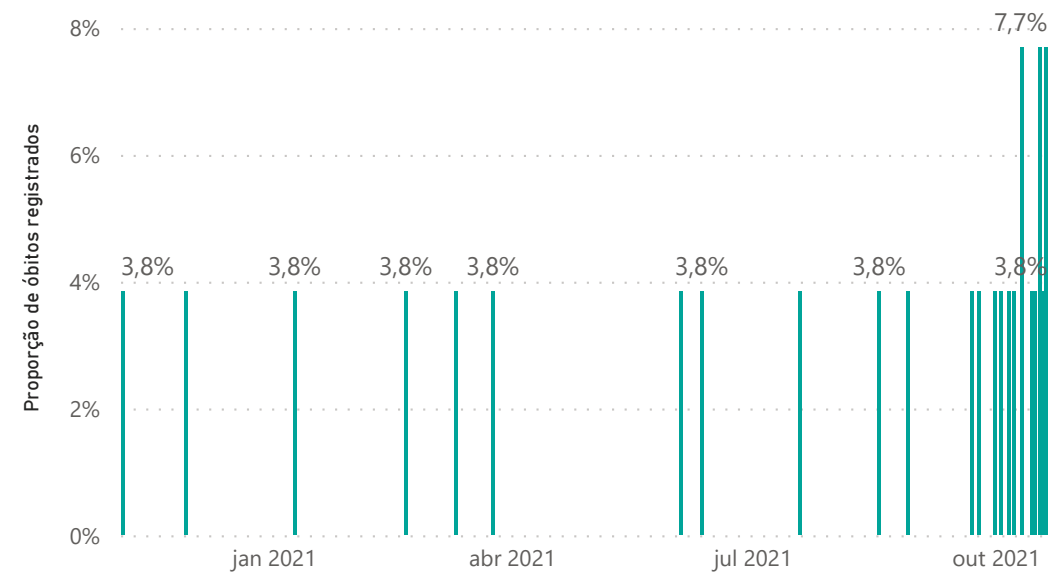
## Quantidade de Óbitos por Sexo



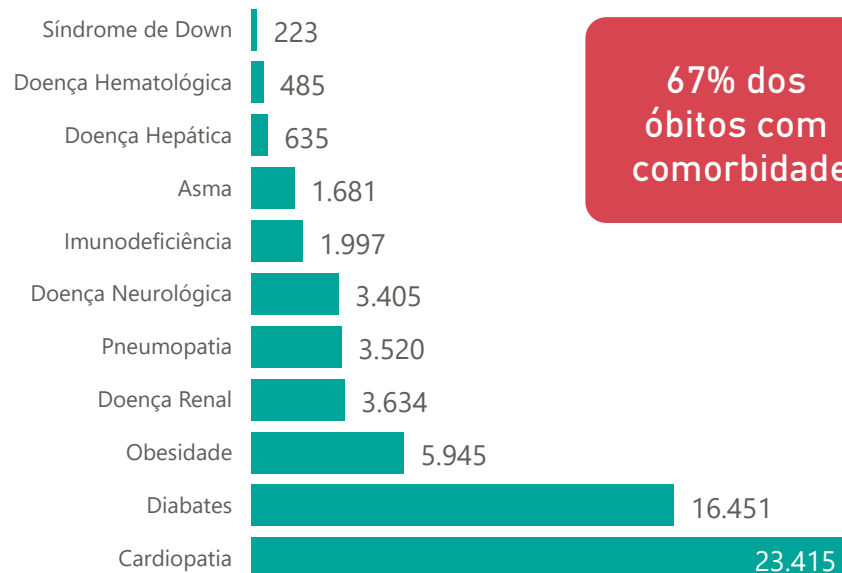
## Notificações por Raça



## Óbitos Registrados nas Últimas 24 Horas, por Data de Ocorrência



## Comorbidade\*

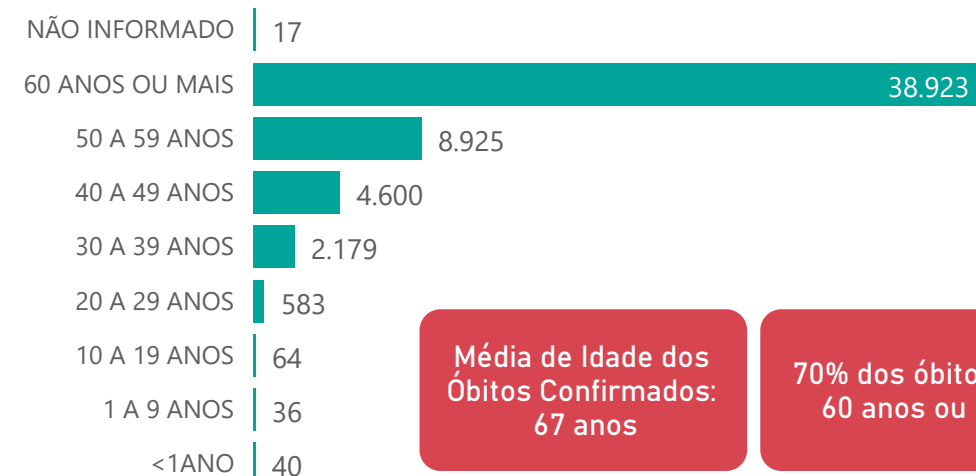


# 2,5%

## Nº de Municípios com Óbitos



## Quantidade de Óbitos por Faixa Etária



**Média de Idade dos Óbitos Confirmados: 67 anos**

**70% dos óbitos com 60 anos ou mais**

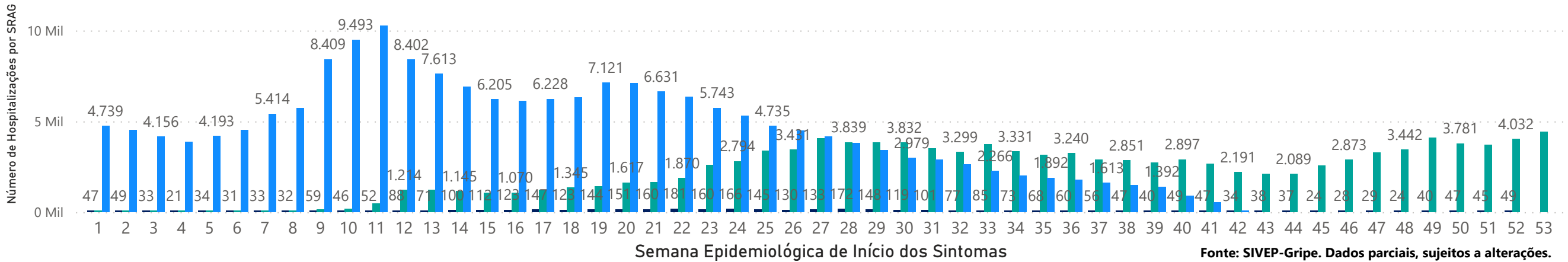
\*Os casos que evoluíram a óbito podem ter mais de uma comorbidade.

4

## HOSPITALIZAÇÕES POR SÍNDROME RESPIRATÓRIA AGUDA GRAVE (SRAG) 2019-2021

### NÚMERO DE HOSPITALIZAÇÕES POR SÍNDROME RESPIRATÓRIA AGUDA GRAVE (SRAG) SEGUNDO SEMANA EPIDEMIOLÓGICA (SE) DE INÍCIO DE SINTOMAS, MG, 2019 - 2021

ANO ● 2019 ● 2020 ● 2021



Fonte: SIVEP-Gripe. Dados parciais, sujeitos a alterações.

## 5 DADOS LABORATORIAIS DE COVID-19, REDE PÚBLICA-MG 2020-2021



Fonte: GAL/FUNED. COES MINAS/COVID-19/SESMG. Dados parciais, sujeitos a alterações.

\*Não apresentaram resultado que pode ser concluído como positivo ou negativo.

## 6 DADOS DE VACINAÇÃO

### TOTAL DE DOSES APLICADAS EM MG

1ª DOSE

15.759.281

2ª DOSE

10.363.086

DOSE ÚNICA

490.539

DOSE DE REFORÇO

607.492

### DOSES RECEBIDAS PELO MS



30.683.114

### DOSES ENVIADAS PARA AS URS



30.298.138

### DOSES ENVIADAS PARA OS MUNICÍPIOS



27.973.809

DISTRIBUIÇÃO DE CASOS E ÓBITOS CONFIRMADOS DA COVID-19 SEGUNDO LOCAL DE RESIDÊNCIA, MINAS GERAIS, 2020-2021

Local de Residência	Casos*	Óbitos	Doses 1 Aplicadas	Doses 2 Aplicadas	Local de Residência	Casos*	Óbitos	Doses 1 Aplicadas	Doses 2 Aplicadas	Local de Residência	Casos*	Óbitos	Doses 1 Aplicadas	Doses 2 Aplicadas
ABADIA DOS DOURADOS	569	17	5360	3872	CARAI	1.005	17	14723	9073	FELISBURGO	599	17	4873	3233
ABAETE	1.632	42	18826	10669	CARANAIBA	131	4	2599	1724	FELIXLANDIA	1.186	27	10739	7706
ABRE CAMPO	1.274	17	10064	6457	CARANDAI	2.147	54	18182	12693	FERNANDES TOURINHO	111	12	2349	1513
ACAIACA	222	12	3527	2135	CARANGOLA	4.215	125	25229	18571	FERROS	476	11	7907	5099
ACUCENA	772	37	6676	4671	CARATINGA	9.829	261	60057	36516	FERVEDOURO	1.269	18	8296	4988
AGUA BOA	609	11	9278	6528	CARBONITA	673	6	6588	3775	FLORESTAL	275	13	5370	3558
AGUA COMPRIDA	187	8	1790	1358	CAREACU	645	14	5143	3267	FORMIGA	11.166	262	55255	34784
AGUANIL	690	8	3668	2564	CARLOS CHAGAS	2.355	37	14674	9227	FORMOSO	249	9	5661	3394
AGUAS FORMOSAS	1.021	33	14179	7922	CARMESIA	189	1	2128	1559	FORTALEZA DE MINAS	304	8	2665	1947
AGUAS VERMELHAS	458	11	8383	5425	CARMO DA CACHOEIRA	682	17	8416	5333	FORTUNA DE MINAS	124	2	2517	1748
AIMORES	2.052	78	17380	10300	CARMO DA MATA	930	10	8735	6159	FRANCISCO BADARO	144	5	5993	4676
AIURUOCA	348	10	5108	3332	CARMO DE MINAS	985	26	9522	6643	FRANCISCO DUMONT	181	6	3394	2158
ALAGOA	439	8	2064	2115	CARMO DO CAJURU	1.467	54	18029	10988	FRANCISCO SA	990	47	16200	10190
ALBERTINA	258	10	2323	1527	CARMO DO PARANAIBA	3.209	118	24020	17264	FRANCISCOPOLIS	311	3	3896	2568
ALEM PARAIBA	3.587	163	25592	16137	CARMO DO RIO CLARO	1.573	62	14645	10234	FREI GASPAR	604	14	4003	2090
ALFENAS	10.729	206	59429	28702	CARMOPOLIS DE MINAS	2.324	53	14412	9133	FREI INOCENCIO	798	28	6503	3509
ALFREDO VASCONCELOS	617	15	4893	3234	CARNEIRINHO	1.302	46	7488	5478	FREI LAGONEGRO	167	5	2841	1998
ALMENARA	4.498	53	27292	16129	CARRANCAS	429	10	3423	2415	FRONTEIRA	2.218	66	10586	5600
ALPERCATA	498	20	5426	3329	CARVALHOPOLIS	297	7	2668	2153	FRONTEIRA DOS VALES	334	10	3445	2566
ALPINOPOLIS	1.852	46	14508	9553	CARVALHOS	248	2	3642	2414	FRUTA DE LEITE	160	3	3516	1828
ALTEROSA	774	37	10312	7674	CASA GRANDE	116	4	1770	1212	FRUTAL	9.039	286	42148	30001
ALTO CAPARAO	430	9	4191	2511	CASCALHO RICO	227	4	2196	1683	FUNILANDIA	347	10	3360	2287
ALTO JEQUITIBA	984	11	6747	4140	CASSIA	1.695	58	13204	8480	GALLILEIA	544	21	4383	2329
ALTO RIO DOCE	558	29	8075	5964	CATAGUASES	7.932	261	51598	36923	GAMELEIRAS	310	5	3382	2619
ALVARENGA	510	4	3527	1927	CATAS ALTAS	583	13	4071	2527	GLAUCILANDIA	178	7	2217	1352
ALVINOPOLIS	839	23	12222	8936	CATAS ALTAS DA NORUEGA	126	4	3116	1708	GOIABEIRA	261	8	2334	1674
ALVORADA DE MINAS	285	3	3167	1493	CATUJI	553	8	4743	2396	GOIANA	323	6	3246	2582
AMPARO DO SERRA	162	8	3807	2165	CATUTI	244	4	3533	2552	GONCALVES	349	8	3455	2378
ANDRADAS	3.998	125	31559	21277	CAXAMBU	1.988	55	16790	10861	GONZAGA	386	16	3938	2624
ANDRELANDIA	191	15	9702	7239	CEDRO DO ABAETE	38	0	1060	789	GOUVEIA	683	34	9045	5789
ANGELANDIA	268	4	5391	2454	CENTRAL DE MINAS	688	33	4529	2874	GOVERNADOR VALADARES	31.194	1.267	197341	129260
ANTONIO CARLOS	827	17	8969	5421	CENTRALINA	1.265	53	6848	4854	GRAO MOGOL	752	12	10900	5805
ANTONIO DIAS	579	27	7222	4977	CHACARA	245	10	3184	1984	GRUPIARA	96	3	1177	955
ANTONIO PRADO DE MINAS	161	5	1534	1250	CHALE	705	10	4312	2374	GUANHAES	3.416	48	24474	18727
ARACAI	103	1	1993	1279	CHAPADA DO NORTE	229	3	7597	6001	GUAPE	1.208	43	10501	7417
ARACITABA	82	11	1675	1376	CHAPADA GAUCHA	1.518	18	8500	5955	GUARACIABA	565	31	7820	5188
ARACUAI	2.036	53	24884	18380	CHIADOR	334	8	2147	1470	GUARACIAMAMA	202	5	3562	2695
ARAGUARI	19.305	465	80365	62634	CIPOTANEA	519	23	4811	3111	GUARANESIA	2.107	36	15368	9593
ARANTINA	243	6	2707	1491	CLARAVAL	518	4	3490	2704	GUARANI	921	7	6296	4180
ARAPONGA	676	13	6651	3374	CLARO DOS POCOES	513	11	5427	3865	GUARARA	561	18	3011	2262
ARAPORA	2.027	41	5203	3482	CLAUDIO	4.217	66	24995	12907	GUARDA-MOR	688	13	5517	4415
ARAPUA	286	3	2390	2062	COIMBRA	582	12	6070	3916	GUAXUPE	6.333	158	38198	27137
ARAUJOS	933	14	6606	4665	COLUNA	487	10	6360	5130	GUIDOVAL	783	19	5910	3775
ARAXA	14.976	242	82098	54215	COMENDADOR GOMES	412	5	2397	1761	GUIMARANIA	999	17	6153	4974
ARCEBURGO	1.249	34	6617	5454	COMERCINHO	445	6	5019	3830	GUIRICEMA	883	33	6739	4456
ARCOS	6.198	140	33169	22789	CONCEICAO DA APARECIDA	781	9	8134	4699	GURINHATA	521	5	4623	2846
AREADO	1.208	31	10411	7070	CONCEICAO DA BARRA DE MINAS	270	5	2947	2005	HELIODORA	700	16	4796	3090
ARGIRITA	278	9	2210	1500	CONCEICAO DAS ALAGOAS	4.677	140	18280	12471	IAPU	1.184	36	7587	5837
ARICANDUVA	162	0	3727	2475	CONCEICAO DAS PEDRAS	183	4	2318	1638	IBERTIOGA	251	13	4096	2841
ARINOS	1.353	30	12133	7398	CONCEICAO DE IPANEMA	393	4	3402	2053	IBIA	2.580	56	17238	12544
ASTOLFO DUTRA	1.435	28	10247	6561	CONCEICAO DO MATO DENTRO	3.055	38	17921	10531	IBIAI	309	11	5157	3233
ATALEIA	1.200	10	10540	5003	CONCEICAO DO PARA	351	10	5111	3216	IBIRACATU	217	2	4154	2562
AUGUSTO DE LIMA	304	11	3505	2289	CONCEICAO DO RIO VERDE	1.236	25	8223	3811	IBIRACI	1.145	25	8859	5813
BAEPENDI	1.714	33	13870	9713	CONCEICAO DOS OUROS	1.064	36	8619	6006	IBIRITE	9.232	399	122275	73580
BALDIM	652	22	5824	3535	CONEGO MARINHO	129	2	4444	2501	IBITIURA DE MINAS	579	5	2956	1983
BAMBUI	2.097	33	18291	12906	CONFINS	533	17	11378	4924	IBITURUNA	323	1	2196	1632
BANDEIRA	468	10	3743	2278	CONGONHAL	1.346	29	9083	5647	ICARAI DE MINAS	367	3	6813	4325
BANDEIRA DO SUL	676	15	4809	2833	CONGONHAS	8.385	108	46361	30720	IGARAPE	3.174	103	30798	19345
BARAO DE COCAIS	4.878	74	23174	19018	CONGONHAS DO NORTE	92	4	3732	2081	IGARATINGA	1.049	15	7581	6331
BARAO DE MONTE ALTO	331	13	4268	2849	CONQUISTA	859	16	5319	3401	IGUATAMA	667	10	5911	3723
BARBACENA	9.235	307	106896	78951	CONSELHEIRO LAFAIETE	15.627	281	93146	64898	IJACI	465	14	4862	3242
BARRA LONGA	420	12	4911	3408	CONSELHEIRO PENA	2.262	51	15178	8623	ILICINEA	753	29	9744	6131
BARROSO	2.055	59	16135	11316	CONSOLACAO	86	4	1377	956	IMBE DE MINAS	365	8	4620	2131
BELA VISTA DE MINAS	995	25	7680	4219	CONTAGEM	46.992	1.903	473866	300540	INCONFIDENTES	549	12	5683	4151
BELMIRO BRAGA	216	4	2590	1380	COQUEIRAL	755	24	6918	5203	INDAIBIRA	451	1	4562	2271
BELO HORIZONTE	280.324	6.826	2090219	1432368	CORACAO DE JESUS	763	22	17287	10055	INDIANOPOLIS	735	7	4629	3608
BELO ORIENTE	2.717	71	17619	9817	CORDISBURGO	394	17	6580	4113	INGAI	165	7	2301	1726
BELO VALE	1.049	12	7026	4407	CORDISLANDIA	281	3	2459	1644	INHAPIM	2.122	65	17932	11309
BERILO	152	1	7343	5712	CORINTO	1.502	48	17765	10384	INHAUMA	726	22	4674	2530
BERIZAL	250	1	3698	2190	COROACI	499	14	6672	4538	INIMUTABA	565	17	5265	3233
BERTOPOLIS	484	5	3439	2491	COROMANDEL	2.152	91	22441	14395	IPABA	1.834	54	11798	7267
BETIM	31.075	1.358	296582	205144	CORONEL FABRICIANO	14.299	353	69251	60639	IPANEMA	2.779	68	14423	9108
BIAS FORTES	115	4	2947	2333	CORONEL MURTA	350	7	6137	4460	IPATINGA	32.295	919	184251	124828
BICAS	1.510	47	10956	9074	CORONEL PACHECO	209	10	2603	1697	IPIACU	1.542	6	3022	2187
BIQUINHAS	173	4	2085	1540	CORONEL XAVIER CHAVES	320	4	2810	2157	IPUIUNA	587	43	7044	5171
BOA ESPERANCA	4.870	145	30088	19331	CORREGO DANTA	182	7	2421	1788	IRAI DE MINAS	892	14	4659	3177
BOCAINA DE MINAS	195	7	3698	2988	CORREGO DO BOM JESUS	468	8	3183	2202	ITABIRA	22.677	383	86722	47177
BOCAIUVA	2.727	70	32991	23909	CORREGO FUNDO	813	8	4705	2930	ITABIRINHA	1.127	40	7188	6107
BOM DESPACHO	5.983	108	36402	25423	CORREGO NOVO	328	13	1947	1266	ITABIRITO	13.831	160	43324	28052
BOM JARDIM DE MINAS	560	3	5794	4374	COUTO DE MAGALHAES DE MINAS	155	7	3454	2659	ITACAMBIRA	175	3	3143	1776
BOM JESUS DA PENHA	713	17	3372	2553	CRISOLITA	259	3	3931	2129	ITACARAMBI	771	17	10339	6052
BOM JESUS DO AMPARO	296	8	4463	2978	CRISTAIS	1.549	30	8982	7414	ITAGUARA	2.236	33	11191	6482
BOM JESUS DO GALHO	775	35	10590	6047	CRISTALIA	414	3	3601	2215	ITAPE	376	6	7835	3074
BOM REPOUSO	1.203	28	8978	5955	CRISTIANO OTONI	460	17	4020	2500	ITAJUBA	9.762	423	72870	56275
BOM SUCESSO	1.262	27	13442	8370	CRISTINA	585	9	7722	4921	ITAMARANDIBA	2.276	28	22899	11906
BONFIM	496	18	6740	5378	CRUCILANDIA	517	8	4783	2912	ITAMARATI DE MINAS	592	6	3363	2976
BONFINOPOLIS DE MINAS	612	14	3899	2853	CRUZEIRO DA FORTALEZA	369	7	3228	2381	ITAMBACURI	894	26	15824	9406
BONITO DE MINAS	110	0	6406	4296	CRUZILIA	1.475	42	12216	9078	ITAMBE DO MATO DENTRO	105	5	1694	1170
BORDA DA MATA	1.978	57	13652	9636	CUPARAQUE	502	7	3268	2189	ITAMOGI	1.281	45	8723	6422
BOTELHOS	1.853	34	10819	7370	CURRAL									

**DISTRIBUIÇÃO DE CASOS E ÓBITOS CONFIRMADOS DA COVID-19 SEGUNDO LOCAL DE RESIDÊNCIA, MINAS GERAIS, 2020-2021**

Local de Residência	Casos*	Óbitos	Doses 1 Aplicadas	Doses 2 Aplicadas	Local de Residência	Casos*	Óbitos	Doses 1 Aplicadas	Doses 2 Aplicadas	Local de Residência	Casos*	Óbitos	Doses 1 Aplicadas	Doses 2 Aplicadas
LAGOA DOURADA	1.020	13	9312	6294	PEDRA BONITA	416	8	4873	2558	SAO FRANCISCO	1.841	71	40584	20343
LAGOA FORMOSA	2.120	65	14889	12283	PEDRA DO ANTA	165	3	2799	2048	SAO FRANCISCO DE PAULA	485	13	5142	3474
LAGOA GRANDE	877	31	6255	3690	PEDRA DO INDAIA	322	7	3276	2490	SAO FRANCISCO DE SALES	844	31	4295	3030
LAGOA SANTA	5.979	126	44093	28553	PEDRA DOURADA	212	2	2250	1305	SAO FRANCISCO DO GLORIA	445	6	3934	2899
LAJINHA	2.632	41	13300	6050	PEDRALVA	512	14	8322	6818	SAO GERALDO	1.019	27	7231	5559
LAMBARI	1.956	40	16033	8587	PEDRAS DE MARIA DA CRUZ	183	11	6448	3558	SAO GERALDO DA PIEDADE	261	13	2806	1925
LAMIM	155	3	3104	2200	PEDRINOPOLIS	513	9	2625	1807	SAO GERALDO DO BAIXO	220	7	2421	1510
LARANJAL	764	28	5201	4082	PEDRO LEOPOLDO	5.606	200	45341	29784	SAO GONCALO DO ABAETE	463	12	5452	3028
LASSANCE	478	6	5155	3490	PEDRO TEIXEIRA	25	0	1558	1189	SAO GONCALO DO PARA	555	24	8955	5422
LAVRAS	9.275	171	82362	53457	PEQUERI	245	6	2774	1786	SAO GONCALO DO RIO ABAIXO	1.533	26	12128	7168
LEANDRO FERREIRA	314	8	2674	1876	PEQUI	345	10	3249	2065	SAO GONCALO DO RIO PRETO	229	5	2515	1660
LEME DO PRADO	176	3	3339	1992	PERDIGAO	1.197	15	8241	5305	SAO GONCALO DO SAPUCAI	2.704	61	17925	9068
LEOPOLDINA	5.842	166	39033	26224	PERDIZES	1.798	27	11642	6582	SAO GOTARDO	4.502	92	29674	16960
LIBERDADE	258	9	4255	3065	PERDOES	2.248	38	15634	12075	SAO JOAO BATISTA DO GLORIA	1.095	32	5667	4002
LIMA DUARTE	864	48	13325	10555	PERIQUITO	612	24	4907	3095	SAO JOAO DA LAGOA	296	4	3370	2600
LIMEIRA DO OESTE	1.271	36	6825	4049	PESCADOR	496	6	2735	1880	SAO JOAO DA MATA	306	10	2245	1470
LONTRA	709	10	6065	3007	PIAU	147	12	2170	1585	SAO JOAO DA PONTE	536	24	17986	13613
LUISBURGO	454	16	5215	3316	PIEDADE DE CARATINGA	723	24	5892	3638	SAO JOAO DAS MISSOES	489	7	9268	7229
LUISLANDIA	234	2	3860	1740	PIEDADE DE PONTE NOVA	212	9	2962	2265	SAO JOAO DEL REI	9.409	227	74016	46040
LUMINARIAS	346	12	3619	2435	PIEDADE DO RIO GRANDE	389	10	3783	2608	SAO JOAO DO MANHUACU	913	29	7649	4370
LUZ	2.157	37	14492	9521	PIEDADE DOS GERAIS	78	5	4196	2847	SAO JOAO DO MANTENINHA	840	12	4004	2489
MACHACALIS	710	12	4928	3460	PIMENTA	942	21	6966	4657	SAO JOAO DO ORIENTE	788	24	5681	3422
MACHADO	4.601	97	29082	19175	PINGO-D'AGUA	421	12	3251	1966	SAO JOAO DO PACUI	49	3	2930	1561
MADRE DE DEUS DE MINAS	674	12	4679	2872	PINTOPOLIS	192	4	4697	2802	SAO JOAO DO PARAISO	1.772	21	14538	8442
MALACACHETA	1.456	28	12743	8192	PIRACEMA	102	15	5154	4269	SAO JOAO EVANGELISTA	1.019	18	12003	8054
MAMONAS	479	6	4566	2963	PIRAJUBA	710	27	5053	3611	SAO JOAO NEPOMUCENO	2.604	45	20484	14486
MANGA	1.505	17	13820	8293	PIRANGA	586	36	12563	9343	SAO JOAQUIM DE BICAS	1.773	110	21395	13210
MANHUACU	7.399	221	70281	38608	PIRANGUCU	491	15	4334	3390	SAO JOSE DA BARRA	726	18	5900	3713
MANHUMIRIM	2.211	46	15868	9588	PIRANGUINHO	958	48	5972	4413	SAO JOSE DA LAPA	2.584	45	18450	8533
MANTENA	3.269	79	18243	11508	PIRAPETINGA	2.509	32	8144	5473	SAO JOSE DA SAFIRA	419	13	2444	1602
MAR DE ESPANHA	1.442	38	9793	5550	PIRAPORA	6.549	98	41440	28588	SAO JOSE DA VARGINHA	239	1	3403	1979
MARAVILHAS	682	7	5361	2918	PIRAUBA	1.624	25	9254	5905	SAO JOSE DO ALEGRE	237	7	2968	2114
MARIA DA FE	1.337	44	10750	7526	PITANGUI	2.395	101	19378	12430	SAO JOSE DO DIVINO	361	3	2504	1453
MARIANA	10.425	101	46601	26486	PIUMHI	5.638	116	27132	16836	SAO JOSE DO GOIABAL	405	15	4236	2874
MARILAC	301	10	2892	1984	PLANURA	1.864	49	8349	4829	SAO JOSE DO JACURI	333	3	4838	3258
MARIO CAMPOS	1.325	53	11567	7340	POCO FUNDO	1.685	11	13324	9036	SAO JOSE DO MANTIMENTO	251	3	2042	1314
MARIPE DE MINAS	340	12	2657	2417	POCOS DE CALDAS	13.902	501	128249	96003	SAO LOURENCO	6.081	151	35610	27056
MARLERIA	381	17	3276	2439	POCRANE	793	8	6863	4998	SAO MIGUEL DO ANTA	527	13	5262	3574
MARMELOPOLIS	195	7	2454	1444	POMPEU	3.554	52	23129	13785	SAO PEDRO DA UNIAO	334	9	3866	2968
MARTINHO CAMPOS	1.371	35	10766	6738	PONTE NOVA	6.520	207	46293	36294	SAO PEDRO DO SUACUI	343	10	3978	2773
MARTINS SOARES	463	13	5988	3562	PONTO CHIQUE	331	13	2147	1079	SAO PEDRO DOS FERROS	444	15	6362	3912
MATA VERDE	577	8	5509	3411	PONTO DOS VOLANTES	499	21	7803	4532	SAO ROMAO	353	7	5722	3402
MATERLANDIA	236	1	3743	2663	PORTEIRINHA	2.951	64	28529	16380	SAO ROQUE DE MINAS	824	19	5743	3735
MATEUS LEME	6.805	90	26824	17030	PORTO FIRME	792	15	7960	4873	SAO SEBASTIAO DA BELA VISTA	588	14	4710	2960
MATHIAS LOBATO	337	12	2321	1430	POTE	1.076	19	11322	5808	SAO SEBASTIAO DA VARGEM ALEGRE	201	4	2507	1631
MATIAS BARBOSA	1.965	60	10596	5998	POUSO ALEGRE	24.135	462	119989	79951	SAO SEBASTIAO DO ANTA	449	11	4839	2939
MATIAS CARDOSO	313	12	5884	4503	POUSO ALTO	909	28	5682	3667	SAO SEBASTIAO DO MARANHAO	504	3	6600	3700
MATIPO	1.514	39	13579	7213	PRADOS	784	19	7559	4218	SAO SEBASTIAO DO OESTE	481	12	7874	4613
MATO VERDE	1.155	15	9467	5510	PRATA	3.255	109	20438	13400	SAO SEBASTIAO DO PARAISO	6.873	277	49790	34999
MATOZINHOS	3.783	107	28492	18373	PRATAPOLIS	622	25	6955	5300	SAO SEBASTIAO DO RIO PRETO	140	2	1286	1163
MATUTINA	243	7	3344	2755	PRATINHA	299	3	2859	2197	SAO SEBASTIAO DO RIO VERDE	334	4	1832	1185
MEDIROS	271	1	2806	2051	PRESIDENTE BERNARDES	283	8	3914	2611	SAO THOME DAS LETRAS	330	6	5056	2902
MEDINA	1.209	26	14448	9102	PRESIDENTE JUSCELINO	149	6	3194	2390	SAO TIAGO	922	17	8854	5910
MENDES PIMENTEL	835	9	4462	3324	PRESIDENTE KUBITSCHKEK	209	7	2709	1465	SAO TOMAS DE AQUINO	475	24	5307	3250
MERCES	444	21	8134	5556	PRESIDENTE OLEGARIO	1.126	33	13874	7858	SAO VICENTE DE MINAS	395	8	5665	4108
MESQUITA	425	7	4124	2852	PRUDENTE DE MORAIS	596	22	7662	4641	SAPUCAI-MIRIM	595	7	4972	3127
MINAS NOVAS	852	25	17669	11342	QUARTEL GERAL	173	3	2631	1891	SARDOA	478	10	4165	2104
MINDURI	197	8	3319	3445	QUELUZITO	110	5	1898	1358	SARZEDO	2.324	77	24073	14790
MIRABELA	1.061	21	8659	5091	RAPOSOS	1.979	42	12068	6781	SEM-PEIXE	166	6	2441	1945
MIRADOURO	847	14	7410	5005	RAUL SOARES	2.515	59	18562	11753	SENADOR AMARAL	831	10	4466	2532
MIRAI	1.833	18	9699	6563	RECREIO	778	18	7379	5439	SENADOR CORTES	258	3	1670	1280
MIRAVANIA	8	2	2910	2179	REDUTO	424	11	5845	2767	SENADOR FIRMINO	883	9	6116	4220
MOEDA	388	13	3994	2547	RESENDE COSTA	664	22	9107	5827	SENADOR JOSE BENTO	184	6	1412	1241
MOEMA	1.044	12	5704	2924	RESPLENDOR	2.119	53	11741	8912	SENADOR MODESTINO GONCALVES	190	8	3576	2170
MONJOLOS	61	2	1808	1212	RESSAQUINHA	315	11	4226	3009	SENHORA DE OLIVEIRA	295	8	4620	2897
MONSENHOR PAULO	902	9	6720	4255	RIACHINHO	648	11	5345	3550	SENHORA DO PORTO	108	1	2414	1795
MONTALVANIA	1.452	18	10453	5459	RIACHO DOS MACHADOS	574	8	6159	3183	SENHORA DOS REMEDIOS	428	17	7629	5383
MONTE ALEGRE DE MINAS	1.791	42	15190	9500	RIBEIRAO DAS NEVES	19.201	816	182132	79272	SERICITA	724	4	5127	3057
MONTE AZUL	1.709	33	16500	12348	RIBEIRAO VERMELHO	392	10	2973	1979	SERITINGA	123	2	1649	1120
MONTE BELO	1.188	36	11484	7440	RIO ACIMA	985	32	7552	5027	SERRA AZUL DE MINAS	153	0	2953	1461
MONTE CARMELO	4.979	174	35268	25281	RIO CASCA	1.053	46	9935	6361	SERRA DA SAUDADE	59	0	698	514
MONTE FORMOSO	381	6	3200	1900	RIO DO PRADO	395	7	3592	2555	SERRA DO SALITRE	1.382	42	10176	6845
MONTE SANTO DE MINAS	1.545	56	15480	10641	RIO DOCE	276	10	2724	2427	SERRA DOS AIMORES	586	10	5622	3176
MONTE SIAO	2.790	38	17231	11293	RIO ESPERA	362	11	4252	2710	SERRANIA	744	22	5383	4043
MONTES CLAROS	42.912	977	296582	190158	RIO MANSO	505	12	4429	3130	SERRANOPOLIS DE MINAS	211	2	3115	1854
MONTEZUMA	575	5	5016	2536	RIO NOVO	483	28	6575	4779	SERRANOS	55	1	1534	1112
MORADA NOVA DE MINAS	635	12	7747	4686	RIO PARANAIBA	1.871	29	10888	7185	SERRO	1.215	18	15900	7900
MORRO DA GARCA	109	9	1894	1166	RIO PARDO DE MINAS	1.333	8	18828	9462	SETE LAGOAS	22.913	608	174818	106649
MORRO DO PILAR	200	5	2554	1647	RIO PIRACICABA	2.366	28	12695	9302	SETUBINHA	220	3	6723	3535
MUNHOZ	606	14	4665	2689	RIO POMBA	1.059	36	13088	8530	SILVEIRANIA	106	3	2067	1709
MURIAE	11.527	333	84149	54669	RIO PRETO	509	6	4067	2444	SILVIANOPOLIS	316	12	4927	3138
MUTUM	2.254	39	20202	12527	RIO VERMELHO	535	4	9222	4787	SIMAO PEREIRA	275	13	2483	1643
MUZAMBINHO	1.833	36	17526	12287	RITAPOLIS	274	13	3842	2943	SIMONESIA	1.329	43	14857	10038
NACIP RAYDAN	243	7	1911	1272	ROCHEDO DE MINAS	234	4	1977	1462	SOBRALIA	306	17	4058	2451
NANUQUE	4.415	129	27300	14665	RODEIRO	950	18	6471	3221	SOLEDADE DE MINAS	386	8	5030	2231
NAQUE	581	23	3883	2491	ROMARIA	394	8	2756	2179	TABULEIRO	283	13	3626	2683
NATALANDIA	331	8	2865	1742	ROSARIO DA LIMEIRA	268	7	3135	1236	TAIOBEIRAS	3.647	36	23528	12114
NATERCIA	499	8	4035	2941	RUBELITA	192	3	4778	2590	TAPARUBA	339	10	2592	1407
NAZARENO	548	9	6895	4824	RUBIM	1.195	26	6896						