

BOLETIM EPIDEMIOLÓGICO

COVID-19: Doença causada pelo coronavírus – 19

quinta-feira, 21 de outubro de 2021



SAÚDE



MINAS
GERAIS
GOVERNO
DIFERENTE.
ESTADO
EFICIENTE.



CENÁRIO EM MINAS GERAIS - COVID-19 CORONAVÍRUS

Total de Casos Confirmados

2.174.114

Casos em Acompanhamento

23.059

Casos Recuperados

2.095.708

Óbitos Confirmados

55.347

Fonte: Painel COVID-19 MG/Sala de Situação/SubVS/SES/MG. Dados parciais, sujeitos a alterações.

TOTAL DE CASOS CONFIRMADOS: soma dos casos confirmados que não evoluíram para óbito e dos óbitos confirmados por COVID-19.

CASOS RECUPERADOS: casos confirmados de COVID-19 que receberam alta hospitalar e/ou cumpriram isolamento domiciliar de 10 dias E estão há 72h assintomáticos (sem a utilização de medicamentos sintomáticos) E sem intercorrências.

CASOS EM ACOMPANHAMENTO: casos confirmados de COVID-19 que não evoluíram para óbito, cuja condição clínica permanece sendo acompanhada ou aguarda atualização pelos municípios.

ÓBITOS CONFIRMADOS: óbitos confirmados para COVID-19.



Nº de Casos Confirmados nas Últimas 24h

1.915



Nº de Óbitos Confirmados nas Últimas 24h

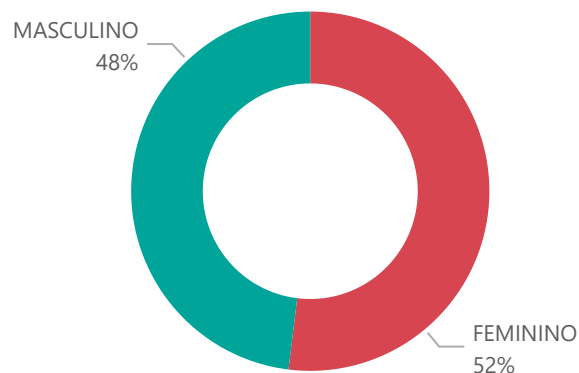
66

Observação: o “número de casos e óbitos confirmados nas últimas 24h” pode não retratar a ocorrência de novos casos no período, mas o total de casos notificados à SES/MG nas últimas 24h.

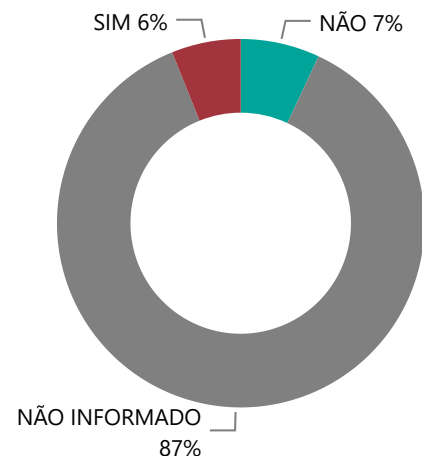
1

PERFIL EPIDEMIOLÓGICO DOS CASOS CONFIRMADOS DE COVID-19 QUE NÃO EVOLUÍRAM PARA ÓBITO, MG, 2020-2021

Quantidade de Casos por Sexo

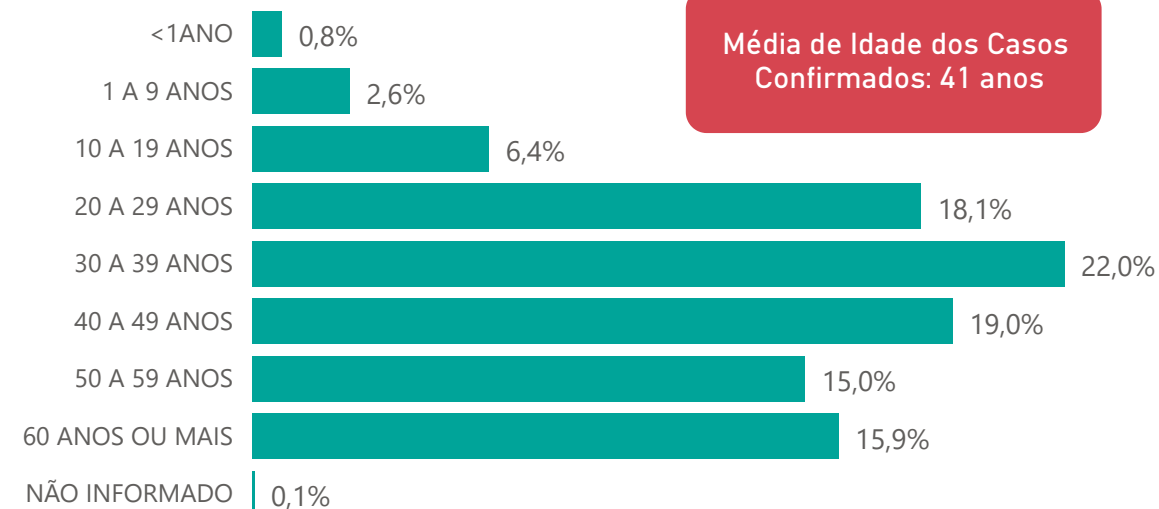


Apresenta Fator de Risco (Comorbidade*)

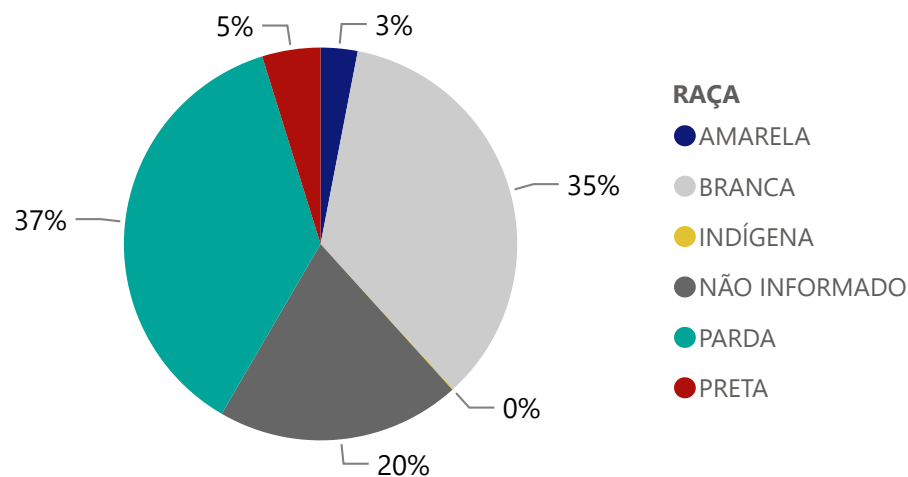


*Dados parciais, aguardando atualização dos municípios.

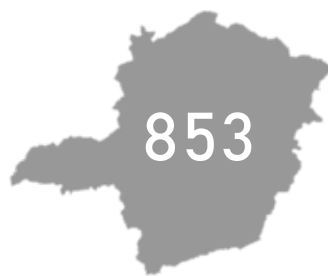
Quantidade de casos por Faixa Etária



Notificações por Raça



Municípios Afetados



CMC

CORONA VÍRUS

2

DADOS DE HOSPITALIZAÇÃO E ISOLAMENTO DOMICILIAR DOS CASOS CONFIRMADOS DE COVID-19, MG, 2020-2021

Internados*



191.375

Isolamento Domiciliar



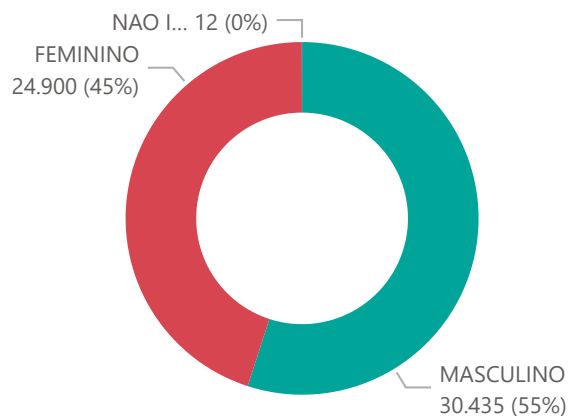
1.982.739

*Casos confirmados de COVID-19 que precisaram de internação hospitalar na rede pública ou privada de Minas Gerais. Dados cumulativos, registrados desde o início da pandemia.

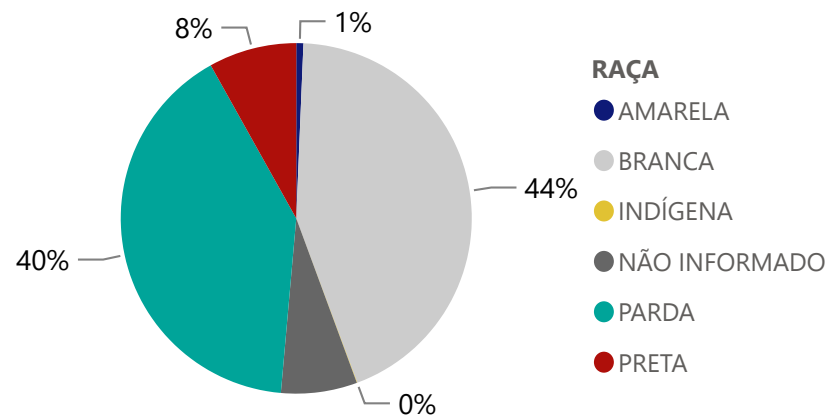
Fonte: Painel COVID-19 MG/ Sala de Situação/SubVS/SES-MG; E-SUS VE; SIVEP-Gripe. Dados parciais, sujeitos a alterações.

Fonte: Sala de Situação/SubVS/SES-MG; E-SUS VE; SIVEP-Gripe. Dados parciais, sujeitos a alterações.

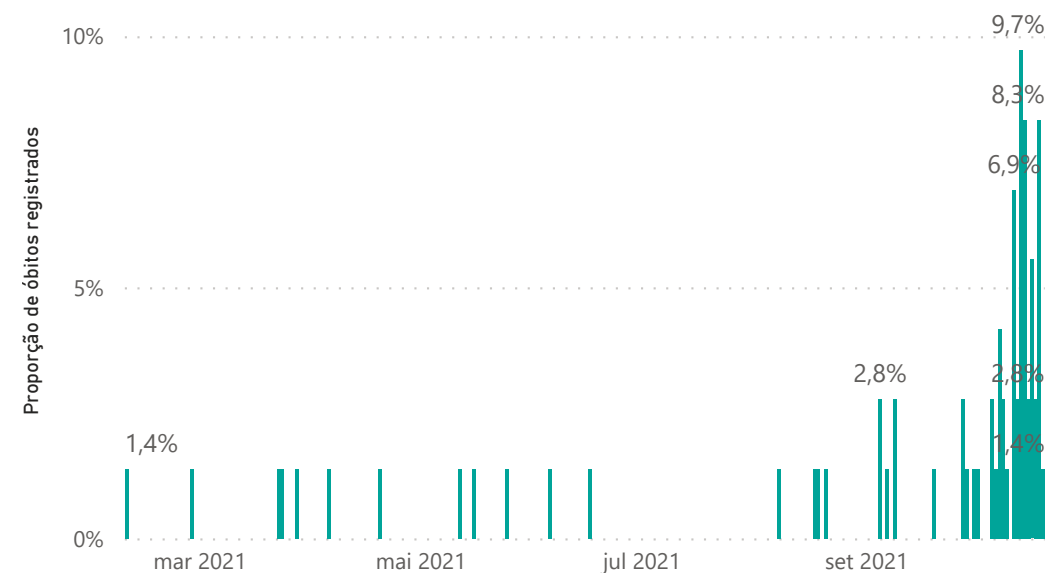
Quantidade de Óbitos por Sexo



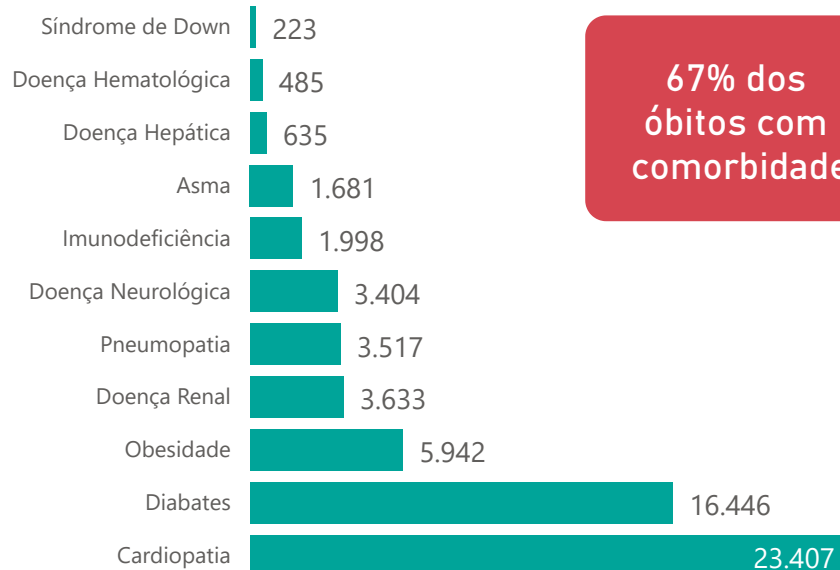
Notificações por Raça



Óbitos Registrados nas Últimas 24 Horas, por Data de Ocorrência



Comorbidade*



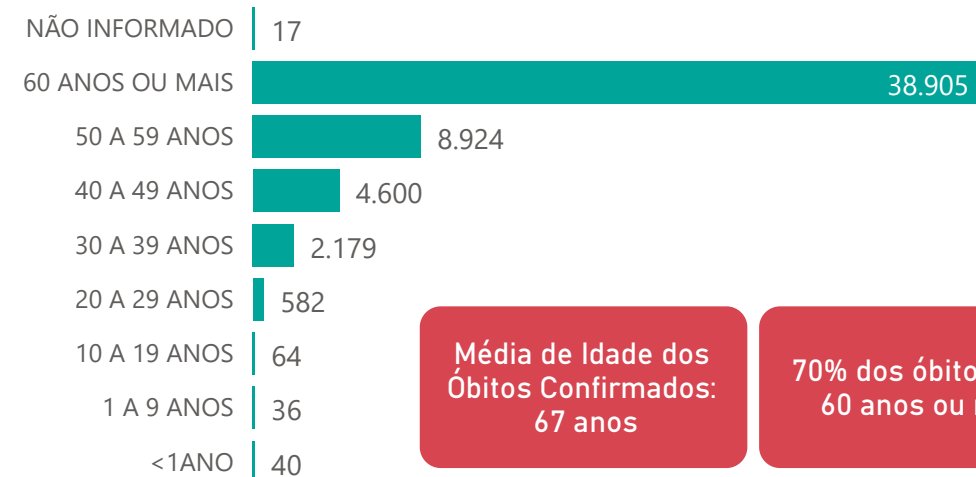
67% dos óbitos com comorbidade

2,5%

Nº de Municípios com Óbitos



Quantidade de Óbitos por Faixa Etária



Média de Idade dos Óbitos Confirmados: 67 anos

70% dos óbitos com 60 anos ou mais

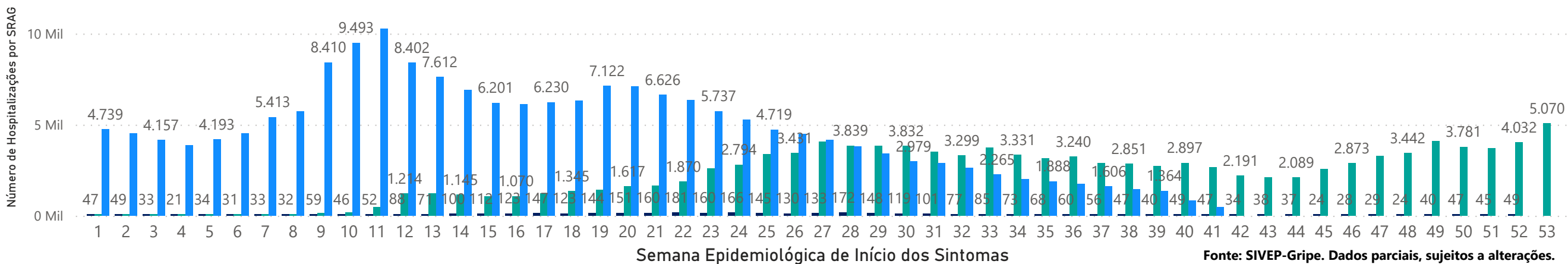
*Os casos que evoluíram a óbito podem ter mais de uma comorbidade.

4

HOSPITALIZAÇÕES POR SÍNDROME RESPIRATÓRIA AGUDA GRAVE (SRAG) 2019-2021

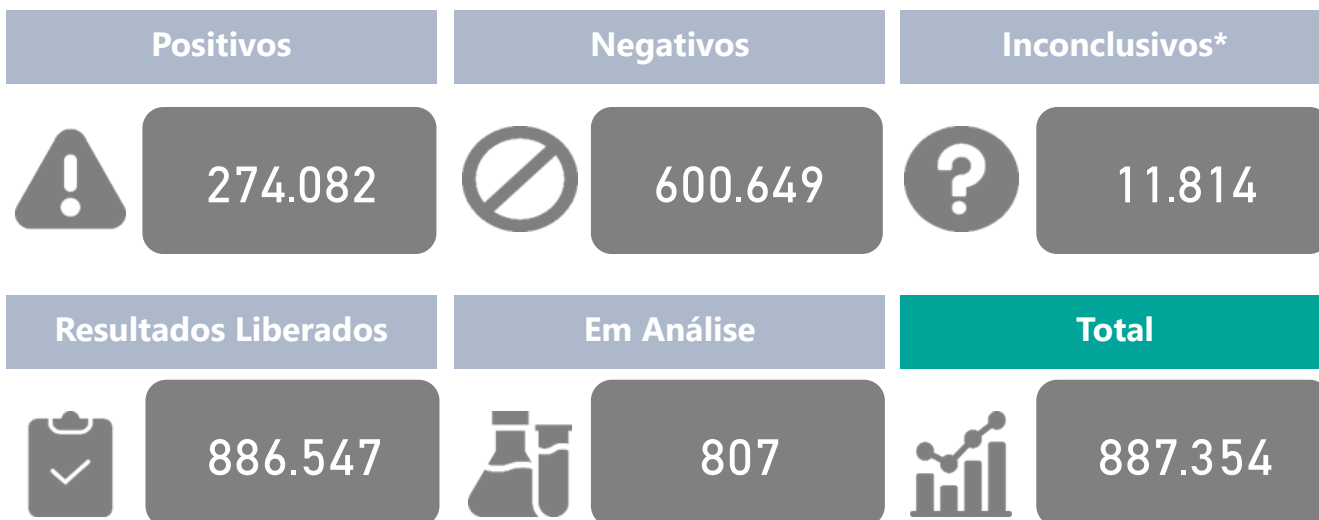
NÚMERO DE HOSPITALIZAÇÕES POR SÍNDROME RESPIRATÓRIA AGUDA GRAVE (SRAG) SEGUNDO SEMANA EPIDEMIOLÓGICA (SE) DE INÍCIO DE SINTOMAS, MG, 2019 - 2021

ANO ● 2019 ● 2020 ● 2021



Fonte: SIVEP-Gripe. Dados parciais, sujeitos a alterações.

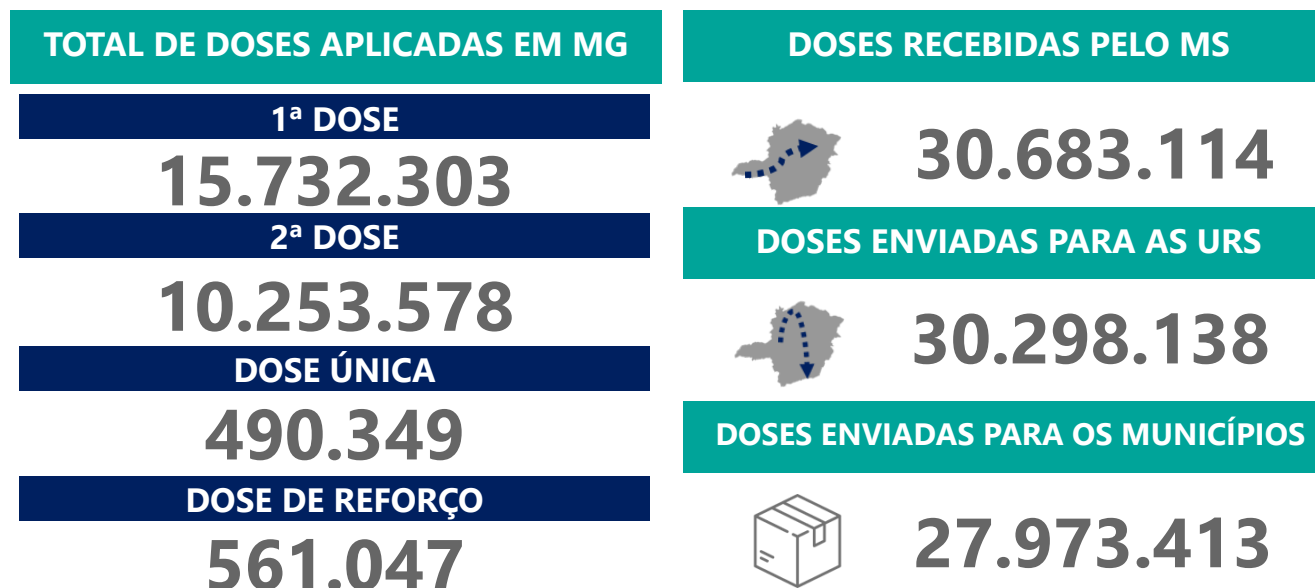
5 DADOS LABORATORIAIS DE COVID-19, REDE PÚBLICA-MG 2020-2021



Fonte: GAL/FUNED. COES MINAS/COVID-19/SESMG. Dados parciais, sujeitos a alterações.

*Não apresentaram resultado que pode ser concluído como positivo ou negativo.

6 DADOS DE VACINAÇÃO



DISTRIBUIÇÃO DE CASOS E ÓBITOS CONFIRMADOS DA COVID-19 SEGUNDO LOCAL DE RESIDÊNCIA, MINAS GERAIS, 2020-2021

Local de Residência	Casos*	Óbitos	Doses 1 Aplicadas	Doses 2 Aplicadas	Local de Residência	Casos*	Óbitos	Doses 1 Aplicadas	Doses 2 Aplicadas	Local de Residência	Casos*	Óbitos	Doses 1 Aplicadas	Doses 2 Aplicadas
ABADIA DOS DOURADOS	568	17	5360	3817	CARAI	1.005	17	14710	8841	FELISBURGO	595	17	4873	3233
ABAETE	1.632	42	18826	10669	CARANAIBA	131	4	2599	1724	FELIXLANDIA	1.186	27	10739	7706
ABRE CAMPO	1.274	17	9820	6441	CARANDAI	2.147	54	18182	12693	FERNANDES TOURINHO	110	12	2306	1438
ACAIACA	222	12	3527	2135	CARANGOLA	4.214	125	25117	18427	FERROS	476	11	7907	5099
ACUCENA	772	37	6676	4671	CARATINGA	9.810	261	60057	36516	FERVEDOURO	1.269	18	8296	4988
AGUA BOA	609	11	8601	5888	CARBONITA	672	6	6456	3464	FLORESTAL	275	13	5370	3558
AGUA COMPRIDA	187	8	1787	1356	CAREACU	645	14	5143	3203	FORMIGA	11.157	262	55255	34784
AGUANIL	690	8	3668	2564	CARLOS CHAGAS	2.355	37	14668	9178	FORMOSO	246	9	5655	3374
AGUAS FORMOSAS	1.021	33	14179	7922	CARMESIA	114	1	2125	1542	FORTALEZA DE MINAS	304	8	2665	1947
AGUAS VERMELHAS	458	11	8383	5425	CARMO DA CACHOEIRA	679	17	8416	5333	FORTUNA DE MINAS	124	2	2690	1683
AIMORES	2.048	78	17203	10241	CARMO DA MATA	930	10	8735	6159	FRANCISCO BADARO	145	4	5993	4676
AIURUOCA	346	10	5106	3212	CARMO DE MINAS	985	26	9522	6367	FRANCISCO DUMONT	181	6	3394	2147
ALAGOA	439	8	2061	2112	CARMO DO CAJURU	1.467	54	18029	10988	FRANCISCO SA	990	47	16200	10190
ALBERTINA	258	10	2323	1527	CARMO DO PARANAIBA	3.205	118	24017	17251	FRANCISCOPOLIS	311	3	3896	2568
ALEM PARAIBA	3.587	163	25467	15865	CARMO DO RIO CLARO	1.573	62	14645	10234	FREI GASPAR	604	14	3983	2087
ALFENAS	10.725	206	59429	28702	CARMOPOLIS DE MINAS	2.324	53	14394	8638	FREI INOCENCIO	798	28	6269	3454
ALFREDO VASCONCELOS	617	15	4893	3234	CARNEIRINHO	1.302	46	7488	5478	FREI LAGONEGRO	167	5	2846	1998
ALMENARA	4.498	53	27292	16129	CARRANCAS	429	10	3405	2331	FRONTEIRA	2.218	66	10586	5600
ALPERCATA	498	20	5372	3140	CARVALHOPOLIS	292	7	2668	2153	FRONTEIRA DOS VALES	334	10	3445	2511
ALPINOPOLIS	1.852	46	14508	9553	CARVALHOS	246	2	3642	2414	FRUTA DE LEITE	157	3	3516	1828
ALTEROSA	774	37	10312	7674	CASA GRANDE	116	4	1770	1212	FRUTAL	9.035	286	42148	28818
ALTO CAPARAO	430	9	4191	2511	CASCALHO RICO	227	4	2196	1683	FUNILANDIA	347	10	3360	2287
ALTO JEQUITIBA	984	11	6747	4083	CASSIA	1.695	58	13204	8480	GALLILEIA	543	21	4383	2329
ALTO RIO DOCE	558	29	8075	5964	CATAGUASES	7.925	261	51598	36426	GAMELEIRAS	310	5	3315	2601
ALVARENGA	510	4	3527	1927	CATAS ALTAS	583	13	4071	2527	GLAUCILANDIA	178	7	2217	1352
ALVINOPOLIS	839	23	12207	8735	CATAS ALTAS DA NORUEGA	124	4	3116	1708	GOIABEIRA	258	8	2274	1580
ALVORADA DE MINAS	285	3	3167	1493	CATUJI	553	8	4402	2201	GOIANA	323	6	3246	2582
AMPARO DO SERRA	162	8	3807	2165	CATUTI	244	4	3533	2552	GONCALVES	349	8	3455	2378
ANDRADAS	3.997	125	31559	21277	CAXAMBU	1.986	55	16788	10855	GONZAGA	385	16	3870	2568
ANDRELANDIA	191	15	9702	7021	CEDRO DO ABAETE	38	0	1060	789	GOUVEIA	680	34	9045	5673
ANGELANDIA	268	4	5391	2454	CENTRAL DE MINAS	688	33	4525	2859	GOVERNADOR VALADARES	31.175	1.267	197083	128132
ANTONIO CARLOS	822	17	8969	5421	CENTRALINA	1.265	53	6848	4778	GRAO MOGOL	752	12	10900	5805
ANTONIO DIAS	579	27	7221	4878	CHACARA	243	10	3184	1958	GRUPIARA	96	3	1177	927
ANTONIO PRADO DE MINAS	161	5	1532	1222	CHALE	705	10	4312	2374	GUANHAES	3.415	48	24468	18190
ARACAI	103	1	1993	1279	CHAPADA DO NORTE	229	3	7597	6001	GUAPE	1.206	43	10493	7374
ARACITABA	82	11	1675	1376	CHAPADA GAUCHA	1.518	18	8500	5955	GUARACIABA	565	31	7820	5188
ARACUAI	2.028	53	24884	18380	CHIADOR	332	8	2147	1470	GUARACIAMA	202	5	3562	2693
ARAGUARI	19.294	465	79406	61308	CIPOTANEA	519	23	4811	3111	GUARANESIA	2.107	36	15368	9593
ARANTINA	243	6	2704	1484	CLARAVAL	518	4	3490	2636	GUARANI	921	7	6296	4180
ARAPONGA	676	13	6651	3238	CLARO DOS POCOES	513	11	5427	3865	GUARARA	561	18	3011	2111
ARAPORA	2.025	41	5203	3482	CLAUDIO	4.217	66	24995	12907	GUARDA-MOR	688	13	5517	4327
ARAPUA	286	3	2390	2033	COIMBRA	582	12	6061	3582	GUAXUPE	6.328	158	38198	26882
ARAUJOS	933	14	6606	4665	COLUNA	484	10	6360	4955	GUIDOVAL	783	19	5903	3729
ARAXA	14.967	242	80442	53848	COMENDADOR GOMES	412	5	2397	1761	GUIMARANIA	999	17	6152	4944
ARCEBURGO	1.249	34	6607	5454	COMERCINHO	445	6	5019	3830	GUIRICEMA	881	33	6739	4456
ARCOS	6.198	140	33162	22437	CONCEICAO DA APARECIDA	775	9	8132	4688	GURINHATA	520	5	4619	2841
AREADO	1.208	31	10394	6918	CONCEICAO DA BARRA DE MINAS	270	5	2941	1905	HELIODORA	699	16	4796	3090
ARGIRITA	278	9	2210	1500	CONCEICAO DAS ALAGOAS	4.675	140	18234	12194	IAPU	1.184	36	7587	5513
ARICANDUVA	162	0	3727	2475	CONCEICAO DAS PEDRAS	183	4	2318	1638	IBERTIOGA	251	13	4168	2665
ARINOS	1.351	30	12091	7327	CONCEICAO DE IPANEMA	393	4	3183	1806	IBIA	2.571	56	17181	11498
ASTOLFO DUTRA	1.435	28	10247	6437	CONCEICAO DO MATO DENTRO	3.054	38	17921	10531	IBIAI	310	10	5157	3233
ATALEIA	1.200	10	10540	5003	CONCEICAO DO PARA	351	10	5111	3216	IBIRACATU	217	2	4154	2562
AUGUSTO DE LIMA	304	11	3505	2289	CONCEICAO DO RIO VERDE	1.236	25	8223	3811	IBIRACI	1.145	25	8813	5566
BAEPENDI	1.709	33	13870	9694	CONCEICAO DOS OUROS	1.064	36	8619	5927	IBIRITE	9.232	399	122275	73580
BALDIM	652	22	5824	3535	CONEGO MARINHO	129	2	4444	2501	IBITIURA DE MINAS	578	5	2956	1983
BAMBUI	2.085	33	18291	12407	CONFINS	533	17	11378	4924	IBITURUNA	323	1	2196	1588
BANDEIRA	468	10	3743	2229	CONGONHAL	1.346	29	9083	5647	ICARAI DE MINAS	367	3	6804	4116
BANDEIRA DO SUL	676	15	4806	2790	CONGONHAS	8.382	108	46361	30720	IGARAPE	3.174	103	30798	19345
BARAO DE COCAIS	4.878	74	22974	17954	CONGONHAS DO NORTE	92	4	3698	2036	IGARATINGA	1.049	15	7581	6331
BARAO DE MONTE ALTO	331	13	4262	2844	CONQUISTA	858	16	5319	3401	IGUATAMA	667	10	5813	3639
BARBACENA	9.198	307	106868	78138	CONSELHEIRO LAFAIETE	15.611	281	93146	61866	IJACI	465	14	4854	3139
BARRA LONGA	420	12	4911	3408	CONSELHEIRO PENA	2.262	51	15178	8623	ILICINEA	752	29	9744	6131
BARROSO	2.053	59	16133	10974	CONSOLACAO	86	4	1377	956	IMBE DE MINAS	365	8	4620	2131
BELA VISTA DE MINAS	995	25	7679	4184	CONTAGEM	46.977	1.902	473866	300540	INCONFIDENTES	549	12	5683	4049
BELMIRO BRAGA	215	4	2590	1380	COQUEIRAL	755	24	6918	5203	INDAIBIRA	451	1	4562	2271
BELO HORIZONTE	280.181	6.823	2085750	1413698	CORACAO DE JESUS	763	22	17287	10055	INDIANOPOLIS	735	7	4629	3529
BELO ORIENTE	2.716	71	17548	9626	CORDISBURGO	394	17	6580	4113	INGAI	165	7	2301	1726
BELO VALE	1.049	12	6774	4197	CORDISLANDIA	281	3	2459	1644	INHAPIM	2.121	65	17932	11309
BERILO	152	1	7343	5712	CORINTO	1.502	48	17765	10384	INHAUMA	726	22	4674	2530
BERIZAL	250	1	3698	2190	COROACI	2.999	14	6658	4514	INIMUTABA	565	17	5265	3233
BERTOPOLIS	484	5	3439	2491	COROMANDEL	4152	91	22441	14395	IPABA	1.834	54	11798	7267
BETIM	31.027	1.358	296161	197853	CORONEL FABRICIANO	14.298	353	69251	60639	IPANEMA	2.779	68	14423	9108
BIAS FORTES	115	4	2919	2289	CORONEL MURTA	350	7	6137	4460	IPATINGA	32.284	919	184251	124828
BICAS	1.510	47	10956	9074	CORONEL PACHECO	209	10	2603	1697	IPIACU	542	6	3022	2187
BIQUINHAS	173	4	2085	1540	CORONEL XAVIER CHAVES	320	4	2810	2084	IPUIUNA	1.386	43	7044	5171
BOA ESPERANCA	4.870	145	30088	19331	CORREGO DANTA	182	7	2421	1788	IRAI DE MINAS	892	14	4659	3177
BOCAINA DE MINAS	195	7	3698	2988	CORREGO DO BOM JESUS	468	8	3183	2202	ITABIRA	22.649	383	86722	47177
BOCAIUVA	2.727	70	32991	23909	CORREGO FUNDO	813	8	4705	2930	ITABIRINHA	1.127	40	7188	6107
BOM DESPACHO	5.974	108	36402	25423	CORREGO NOVO	328	13	1937	1250	ITABIRITO	13.831	160	43324	28046
BOM JARDIM DE MINAS	560	3	5787	4299	COUTO DE MAGALHAES DE MINAS	155	7	3454	2659	ITACAMBIRA	175	3	3143	1776
BOM JESUS DA PENHA	712	17	3372	2553	CRISOLITA	259	3	3931	2129	ITACARAMBI	769	17	10339	6052
BOM JESUS DO AMPARO	296	8	4463	2978	CRISTAIS	1.549	30	8982	7399	ITAGUARA	2.236	33	11191	6482
BOM JESUS DO GALHO	773	35	10562	6016	CRISTALIA	414	3	3601	2215	ITAPE	376	6	7816	3046
BOM REPOUSO	1.203	28	8969	5665	CRISTIANO OTONI	460	17	4020	2500	ITAJUBA	9.754	423	72870	56275
BOM SUCESSO	1.261	27	13442	8370	CRISTINA	585	9	7722	4921	ITAMARANDIBA	2.276	28	22899	11906
BONFIM	496	18	6735	5294	CRUCILANDIA	517	8	4783	2912	ITAMARATI DE MINAS	592	6	3363	2976
BONFINOPOLIS DE MINAS	612	14	3899	2853	CRUZEIRO DA FORTALEZA	369	7	3228	2338	ITAMBACURI	894	26	15824	9406
BONITO DE MINAS	110	0	6406	4296	CRUZILIA	1.473	42	12216	9078	ITAMBE DO MATO DENTRO	105	5	1694	1170
BORDA DA MATA	1.978	57	13652	9395	CUPARAQUE	502	7	3266	2161	ITAMOGI	1.281	45	8723	6327
BOTELHOS	1.853	34	10819	7370	CURRAL									

DISTRIBUIÇÃO DE CASOS E ÓBITOS CONFIRMADOS DA COVID-19 SEGUNDO LOCAL DE RESIDÊNCIA, MINAS GERAIS, 2020-2021

Local de Residência	Casos*	Óbitos	Doses 1 Aplicadas	Doses 2 Aplicadas	Local de Residência	Casos*	Óbitos	Doses 1 Aplicadas	Doses 2 Aplicadas	Local de Residência	Casos*	Óbitos	Doses 1 Aplicadas	Doses 2 Aplicadas
LAGOA DOURADA	1.016	13	9312	6294	PEDRA BONITA	416	8	4824	2558	SAO FRANCISCO	1.840	71	40568	19851
LAGOA FORMOSA	2.120	65	14889	12226	PEDRA DO ANTA	165	3	2799	2048	SAO FRANCISCO DE PAULA	485	13	5142	3472
LAGOA GRANDE	876	31	6247	3676	PEDRA DO INDAIA	322	7	3276	2490	SAO FRANCISCO DE SALES	844	31	4295	3030
LAGOA SANTA	5.978	126	43982	27674	PEDRA DOURADA	212	2	2250	1305	SAO FRANCISCO DO GLORIA	445	6	3934	2899
LAJINHA	2.632	41	13300	6050	PEDRALVA	512	14	8321	6559	SAO GERALDO	1.019	27	7231	5529
LAMBARI	1.951	40	16033	8587	PEDRAS DE MARIA DA CRUZ	183	11	6448	3558	SAO GERALDO DA PIEDADE	261	13	2805	1799
LAMIM	155	3	3104	2200	PEDRINOPOLIS	513	9	2625	1807	SAO GERALDO DO BAIXO	220	7	2421	1510
LARANJAL	761	28	5201	4048	PEDRO LEOPOLDO	5.606	200	41938	25219	SAO GONCALO DO ABAETE	459	12	5452	2939
LASSANCE	477	6	5155	3490	PEDRO TEIXEIRA	25	0	1558	1189	SAO GONCALO DO PARA	555	24	8955	5422
LAVRAS	9.263	171	81209	52818	PEQUERI	238	6	2774	1786	SAO GONCALO DO RIO ABAIXO	1.532	26	12128	6979
LEANDRO FERREIRA	314	8	2674	1876	PEQUI	345	10	3249	2065	SAO GONCALO DO RIO PRETO	229	5	2515	1660
LEME DO PRADO	176	3	3338	1933	PERDIGAO	1.197	15	8241	5305	SAO GONCALO DO SAPUCAI	2.703	61	17925	9068
LEOPOLDINA	5.839	166	39020	25913	PERDIZES	1.797	27	11642	6582	SAO GOTARDO	4.502	92	29674	16960
LIBERDADE	258	9	4255	3065	PERDOES	2.248	38	15633	11864	SAO JOAO BATISTA DO GLORIA	1.095	32	5667	4002
LIMA DUARTE	864	48	13084	8837	PERIQUITO	612	24	4907	3095	SAO JOAO DA LAGOA	296	4	3370	2600
LIMEIRA DO OESTE	1.270	36	6812	3984	PESCADOR	496	6	2732	1798	SAO JOAO DA MATA	306	10	2245	1470
LONTRA	709	10	6065	3007	PIAU	146	12	2170	1547	SAO JOAO DA PONTE	539	23	17986	13613
LUISBURGO	454	16	5215	3316	PIEADADE DE CARATINGA	727	24	5829	3622	SAO JOAO DAS MISSOES	489	7	9268	7229
LUISLANDIA	234	2	3860	1740	PIEADADE DE PONTE NOVA	212	9	2962	2194	SAO JOAO DEL REI	9.389	227	74016	46040
LUMINARIAS	346	12	3619	2435	PIEADADE DO RIO GRANDE	389	10	3783	2608	SAO JOAO DO MANHUACU	913	29	7556	4370
LUZ	2.151	37	14370	8435	PIEADADE DOS GERAIS	78	5	4189	2708	SAO JOAO DO MANTENINHA	840	12	3985	2173
MACHACALIS	710	12	4928	3335	PIMENTA	915	21	6966	4657	SAO JOAO DO ORIENTE	788	24	5676	3422
MACHADO	4.597	97	29082	19175	PINGO-D'AGUA	421	12	3251	1966	SAO JOAO DO PACUI	49	3	2930	1561
MADRE DE DEUS DE MINAS	674	12	4679	2872	PINTOPOLIS	192	4	4697	2802	SAO JOAO DO PARAISO	1.772	21	14538	8442
MALACACHETA	1.456	28	12731	8037	PIRACEMA	102	15	5154	4052	SAO JOAO EVANGELISTA	1.019	18	12003	8054
MAMONAS	479	6	4543	2962	PIRAJUBA	710	27	5049	3480	SAO JOAO NEPOMUCENO	2.602	45	20484	14486
MANGA	1.505	17	13754	8188	PIRANGA	586	36	12563	9343	SAO JOAQUIM DE BICAS	1.773	110	21395	13210
MANHUACU	7.399	221	70281	38608	PIRANGUCU	491	15	4334	3390	SAO JOSE DA BARRA	726	18	5900	3713
MANHUMIRIM	2.211	46	15868	9588	PIRANGUINHO	958	48	5972	4413	SAO JOSE DA LAPA	2.584	45	18450	8533
MANTENA	3.268	79	18200	11225	PIRAPETINGA	2.509	120	8144	5473	SAO JOSE DA SAFIRA	419	13	2444	1602
MAR DE ESPANHA	1.442	38	9793	5550	PIRAPORA	6.545	98	41408	28346	SAO JOSE DA VARGINHA	239	1	3403	1979
MARAVILHAS	682	7	5361	2918	PIRAUBA	1.624	25	9254	5905	SAO JOSE DO ALEGRE	237	7	2968	2114
MARIA DA FE	1.337	44	10744	7424	PITANGUI	2.395	101	19194	12248	SAO JOSE DO DIVINO	361	3	2504	1439
MARIANA	10.425	101	46601	26486	PIUMHI	5.637	116	27118	16642	SAO JOSE DO GOIABAL	405	15	4236	2874
MARILAC	301	10	2869	1926	PLANURA	1.864	49	8349	4829	SAO JOSE DO JACURI	332	3	4834	3212
MARIO CAMPOS	1.325	53	11529	7124	POCO FUNDO	1.685	11	13324	9036	SAO JOSE DO MANTIMENTO	251	3	2042	1314
MARIPE DE MINAS	340	12	2657	2280	POCOS DE CALDAS	13.902	501	128249	96003	SAO LOURENCO	6.053	151	35575	26814
MARLERIA	381	17	3276	2343	POCRANE	793	8	6842	4866	SAO MIGUEL DO ANTA	527	13	5262	3574
MARMELOPOLIS	195	7	2454	1444	POMPEU	3.554	52	23129	13785	SAO PEDRO DA UNIAO	333	9	3866	2880
MARTINHO CAMPOS	1.371	35	10766	6738	PONTE NOVA	6.518	205	46293	36294	SAO PEDRO DO SUACUI	343	10	3978	2749
MARTINS SOARES	463	13	5988	3562	PONTO CHIQUE	331	13	2147	1079	SAO PEDRO DOS FERROS	444	15	6210	3605
MATA VERDE	577	8	5509	3411	PONTO DOS VOLANTES	499	21	7803	4512	SAO ROMAO	353	7	5715	3293
MATERLANDIA	236	1	3743	2663	PORTEIRINHA	2.945	64	28529	16380	SAO ROQUE DE MINAS	824	19	5743	3637
MATEUS LEME	6.802	90	26824	17030	PORTO FIRME	792	15	7960	4532	SAO SEBASTIAO DA BELA VISTA	588	14	4638	2956
MATHIAS LOBATO	337	12	2321	1430	POTE	1.076	19	11211	5174	SAO SEBASTIAO DA VARGEM ALEGRE	201	4	2507	1630
MATIAS BARBOSA	1.961	60	10596	5998	POUSO ALEGRE	24.135	462	119989	79951	SAO SEBASTIAO DO ANTA	449	11	4839	2939
MATIAS CARDOSO	313	12	5884	4503	POUSO ALTO	905	28	5682	3667	SAO SEBASTIAO DO MARANHAO	504	3	6600	3700
MATIPO	1.513	39	13548	7179	PRADOS	784	19	7559	4218	SAO SEBASTIAO DO OESTE	481	12	7715	3846
MATO VERDE	1.154	15	9467	5510	PRATA	3.213	109	20411	12651	SAO SEBASTIAO DO PARAISO	6.865	277	49790	34499
MATOZINHOS	3.783	107	28492	18373	PRATAPOLIS	617	25	6950	5224	SAO SEBASTIAO DO RIO PRETO	140	2	1286	1163
MATUTINA	243	7	3344	2755	PRATINHA	299	3	2859	2197	SAO SEBASTIAO DO RIO VERDE	334	4	1821	1177
MEDIROS	271	1	2806	2051	PRESIDENTE BERNARDES	282	8	3914	2611	SAO THOME DAS LETRAS	331	6	5056	2902
MEDINA	1.208	26	14443	9067	PRESIDENTE JUSCELINO	149	6	3194	2390	SAO TIAGO	918	17	8854	5910
MENDES PIMENTEL	835	9	4462	3278	PRESIDENTE KUBITSCHKE	209	7	2705	1459	SAO TOMAS DE AQUINO	475	24	5307	3250
MERCES	444	21	8134	5556	PRESIDENTE OLEGARIO	1.125	33	13874	7858	SAO VICENTE DE MINAS	390	8	5665	4085
MESQUITA	425	7	4122	2842	PRUDENTE DE MORAIS	596	22	7662	4641	SAPUCAI-MIRIM	595	7	4972	3127
MINAS NOVAS	852	25	17669	11342	QUARTEL GERAL	173	3	2631	1891	SARDOA	478	10	4165	2104
MINDURI	197	8	3319	3445	QUELUZITO	110	5	1895	1342	SARZEDO	2.323	77	24073	14790
MIRABELA	1.061	19	8659	5091	RAPOSOS	1.979	42	12068	6781	SEM-PEIXE	166	6	2440	1943
MIRADOURO	847	14	7399	4849	RAUL SOARES	2.515	59	18562	11753	SENADOR AMARAL	831	10	4466	2532
MIRAI	1.833	18	9699	6563	RECREIO	778	18	7379	5296	SENADOR CORTES	258	3	1670	1221
MIRAVANIA	8	2	2910	2179	REDUTO	424	11	5845	2767	SENADOR FIRMINO	883	9	6116	4220
MOEDA	388	13	3994	2547	RESENDE COSTA	661	22	9068	5528	SENADOR JOSE BENTO	184	6	1391	966
MOEMA	1.044	12	5704	2924	RESPLENDOR	2.118	53	11690	8808	SENADOR MODESTINO GONCALVES	190	8	3576	2170
MONJOLOS	61	2	1808	1212	RESSAQUINHA	315	11	4226	3009	SENHORA DE OLIVEIRA	295	8	4611	2767
MONSENHOR PAULO	902	9	6720	4255	RIACHINHO	646	11	5345	3550	SENHORA DO PORTO	108	1	2410	1787
MONTALVANIA	1.448	18	10453	5459	RIACHO DOS MACHADOS	574	8	6159	3183	SENHORA DOS REMEDIOS	428	17	7629	5383
MONTE ALEGRE DE MINAS	1.791	42	15183	9480	RIBEIRAO DAS NEVES	19.181	814	182132	79272	SERICITA	724	4	5127	3037
MONTE AZUL	1.710	32	16500	12348	RIBEIRAO VERMELHO	392	10	2973	1979	SERITINGA	121	2	1649	1120
MONTE BELO	1.188	36	11484	7440	RIO ACIMA	985	32	7552	5027	SERRA AZUL DE MINAS	153	0	2953	1461
MONTE CARMELO	4.975	174	35258	24756	RIO CASCA	1.053	46	9935	6361	SERRA DA SAUDADE	59	0	698	514
MONTE FORMOSO	381	6	3200	1900	RIO DO PRADO	395	7	3592	2427	SERRA DO SALITRE	1.382	42	10176	6845
MONTE SANTO DE MINAS	1.545	56	15474	10454	RIO DOCE	276	10	2724	2427	SERRA DOS AIMORES	586	10	5622	3176
MONTE SIAO	2.790	38	17231	10559	RIO ESPERA	341	11	4242	2560	SERRANIA	744	22	5383	4043
MONTES CLAROS	42.854	977	296582	190158	RIO MANSO	505	12	4426	3070	SERRANOPOLIS DE MINAS	211	2	3115	1854
MONTEZUMA	575	5	5016	2503	RIO NOVO	482	28	6575	4779	SERRANOS	54	1	1534	1112
MORADA NOVA DE MINAS	635	12	7747	4686	RIO PARANAIBA	1.870	29	10882	7179	SERRO	1.210	18	15900	7900
MORRO DA GARCA	109	9	1894	1166	RIO PARDO DE MINAS	1.331	8	18828	9462	SETE LAGOAS	22.900	608	174818	106649
MORRO DO PILAR	200	5	2554	1647	RIO PIRACICABA	2.366	28	12695	9302	SETUBINHA	220	3	6719	3386
MUNHOZ	606	14	4665	2689	RIO POMBA	1.059	36	13088	8530	SILVEIRANIA	106	3	2067	1709
MURIAE	11.526	333	84131	54488	RIO PRETO	509	6	4066	2396	SILVIANOPOLIS	316	12	4927	3138
MUTUM	2.251	39	20202	12527	RIO VERMELHO	535	4	9042	4949	SIMAO PEREIRA	275	13	2483	1615
MUZAMBINHO	1.831	36	17526	12287	RITAPOLIS	273	13	3842	2943	SIMONESIA	1.309	43	14857	10038
NACIP RAYDAN	243	7	1911	1272	ROCHEDO DE MINAS	234	4	1975	1453	SOBRALIA	306	17	4058	2451
NANUQUE	4.415	129	27300	14665	RODEIRO	948	18	6471	3221	SOLEDADE DE MINAS	386	8	5008	2207
NAQUE	581	23	3883	2407	ROMARIA	394	8	2756	2179	TABULEIRO	283	13	3626	2655
NATALANDIA	331	8	2865	1742	ROSARIO DA LIMEIRA	268	7	3095	1152	TAIOBEIRAS	3.647	36	23124	11898
NATERCIA	497	8	4035	2941	RUBELITA	192	3	4778	2590	TAPARUBA	339	10	2592	1407
NAZARENO	547	9	6895	4824	RUBIM	1.195	26	6896						