

BOLETIM EPIDEMIOLÓGICO

COVID-19: Doença causada pelo coronavírus – 19

segunda-feira, 18 de outubro de 2021



SAÚDE



MINAS GERAIS
GOVERNO DIFERENTE.
ESTADO EFICIENTE.



CENÁRIO EM MINAS GERAIS - COVID-19 CORONAVÍRUS

Total de Casos Confirmados

2.167.653

Casos em Acompanhamento

24.311

Casos Recuperados

2.088.124

Óbitos Confirmados

55.218

Fonte: Painel COVID-19 MG/Sala de Situação/SubVS/SES/MG. Dados parciais, sujeitos a alterações.

TOTAL DE CASOS CONFIRMADOS: soma dos casos confirmados que não evoluíram para óbito e dos óbitos confirmados por COVID-19.

CASOS RECUPERADOS: casos confirmados de COVID-19 que receberam alta hospitalar e/ou cumpriram isolamento domiciliar de 10 dias E estão há 72h assintomáticos (sem a utilização de medicamentos sintomáticos) E sem intercorrências.

CASOS EM ACOMPANHAMENTO: casos confirmados de COVID-19 que não evoluíram para óbito, cuja condição clínica permanece sendo acompanhada ou aguarda atualização pelos municípios.

ÓBITOS CONFIRMADOS: óbitos confirmados para COVID-19.



Nº de Casos Confirmados nas Últimas 24h

166



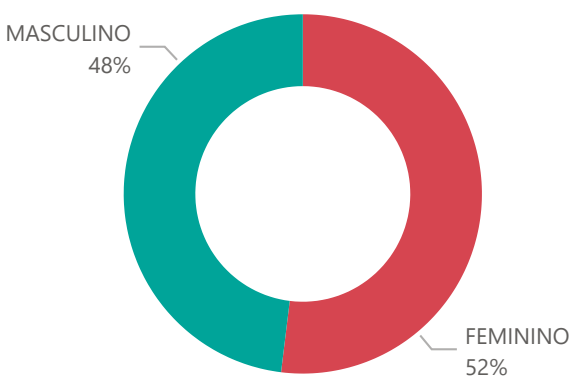
Nº de Óbitos Confirmados nas Últimas 24h

9

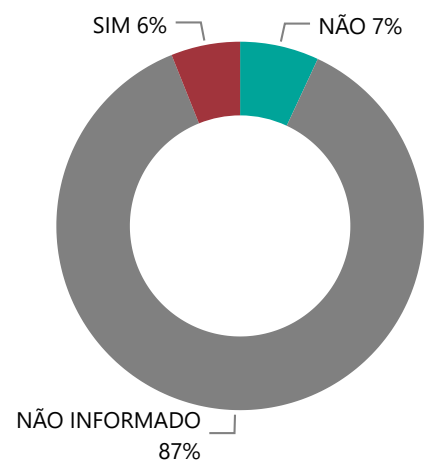
Observação: o "número de casos e óbitos confirmados nas últimas 24h" pode não retratar a ocorrência de novos casos no período, mas o total de casos notificados à SES/MG nas últimas 24h.

1 PERFIL EPIDEMIOLÓGICO DOS CASOS CONFIRMADOS DE COVID-19 QUE NÃO EVOLUÍRAM PARA ÓBITO, MG, 2020-2021

Quantidade de Casos por Sexo

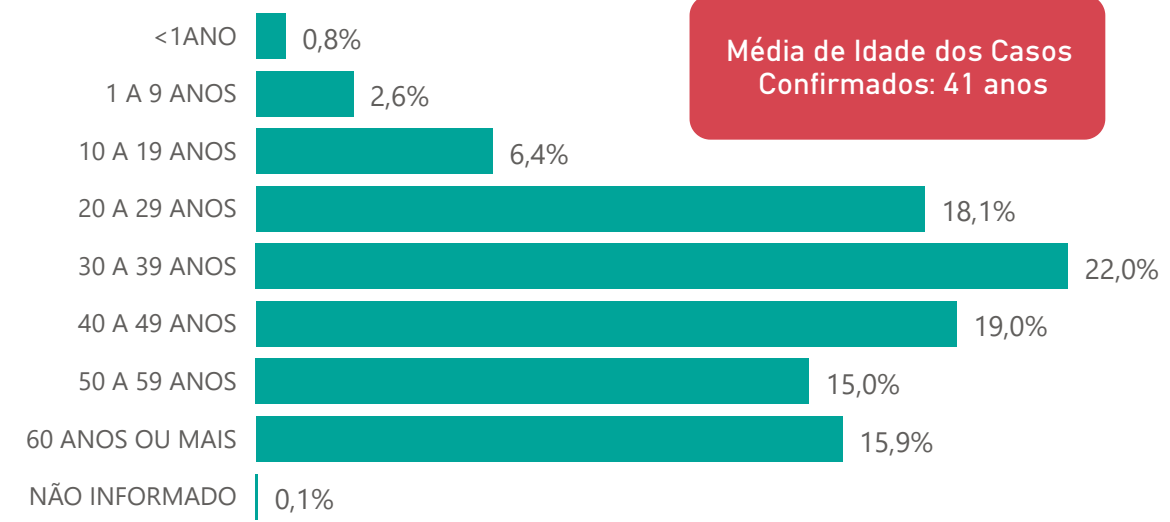


Apresenta Fator de Risco (Comorbidade*)

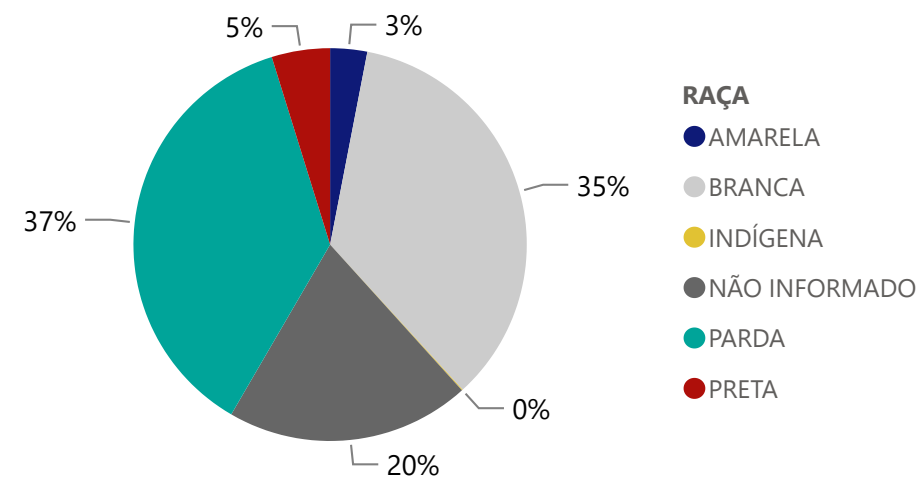


*Dados parciais, aguardando atualização dos municípios.


Quantidade de casos por Faixa Etária



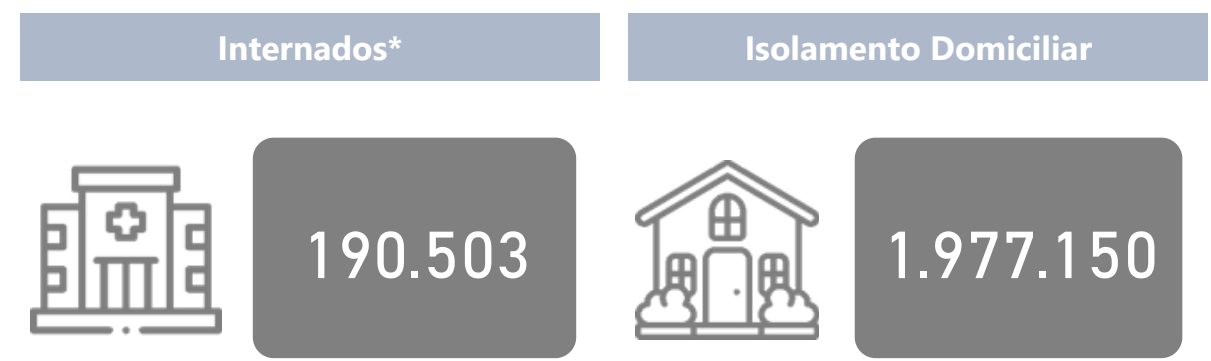
Notificações por Raça



Municípios Afetados



2 DADOS DE HOSPITALIZAÇÃO E ISOLAMENTO DOMICILIAR DOS CASOS CONFIRMADOS DE COVID-19, MG, 2020-2021



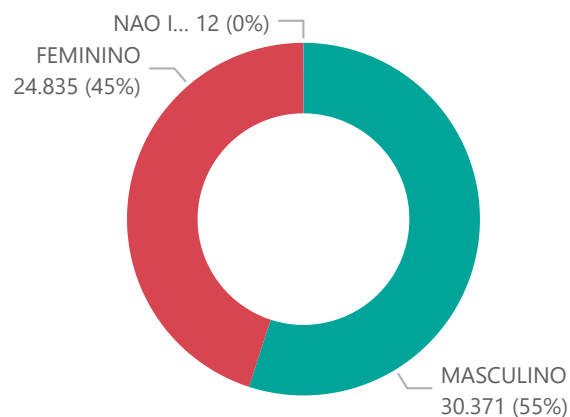
*Casos confirmados de COVID-19 que precisaram de internação hospitalar na rede pública ou privada de Minas Gerais. Dados cumulativos, registrados desde o início da pandemia.

Fonte: Painel COVID-19 MG/ Sala de Situação/SubVS/SES-MG; E-SUS VE; SIVEP-Gripe. Dados parciais, sujeitos a alterações.

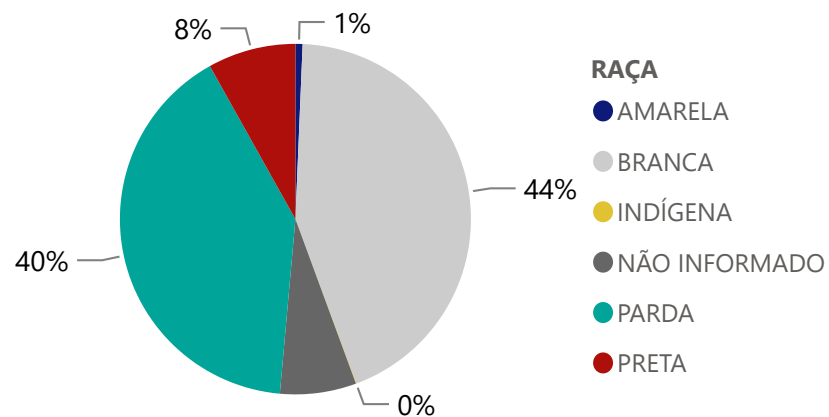
Fonte: Sala de Situação/SubVS/SES-MG; E-SUS VE; SIVEP-Gripe. Dados parciais, sujeitos a alterações.



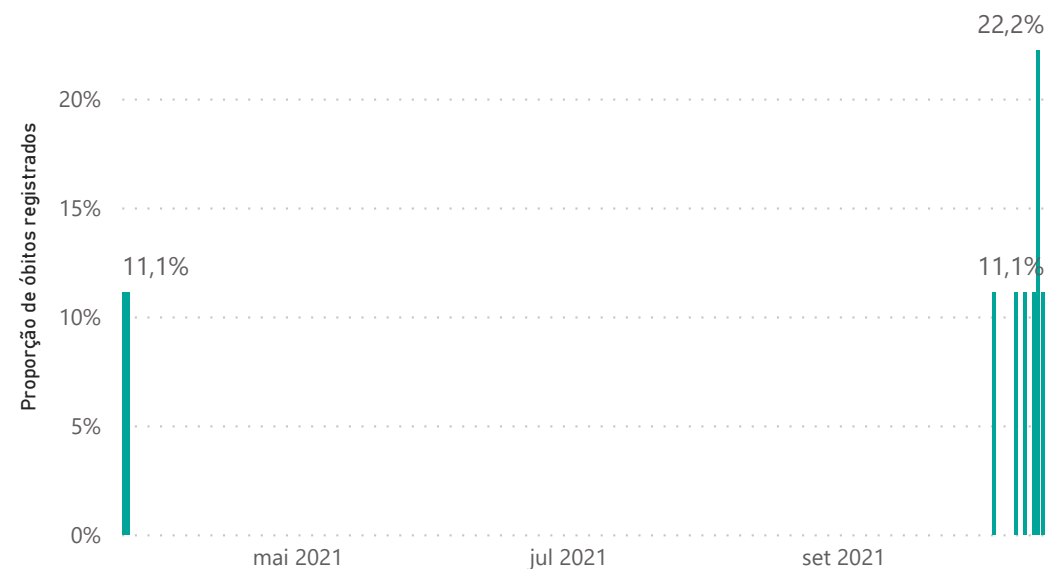
Quantidade de Óbitos por Sexo



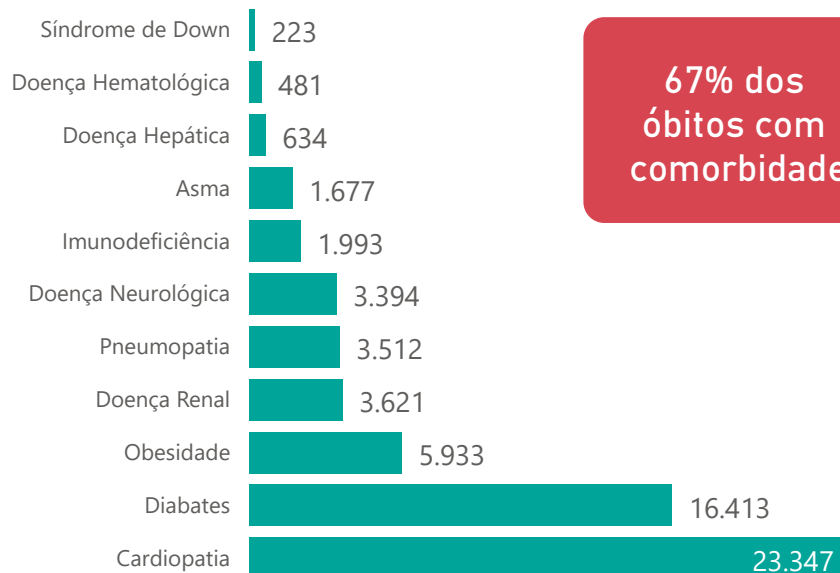
Notificações por Raça



Óbitos Registrados nas Últimas 24 Horas, por Data de Ocorrência



Comorbidade*



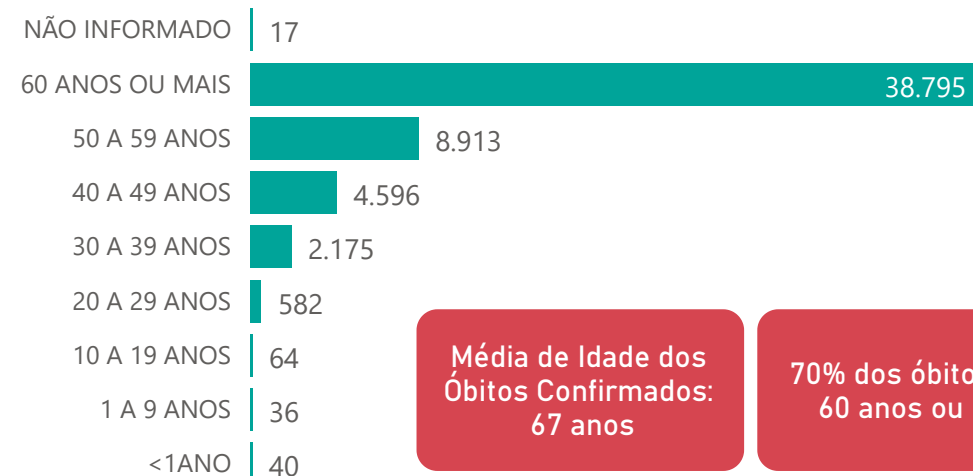
67% dos óbitos com comorbidade

2,5%

Nº de Municípios com Óbitos



Quantidade de Óbitos por Faixa Etária



Média de Idade dos Óbitos Confirmados: 67 anos

70% dos óbitos com 60 anos ou mais

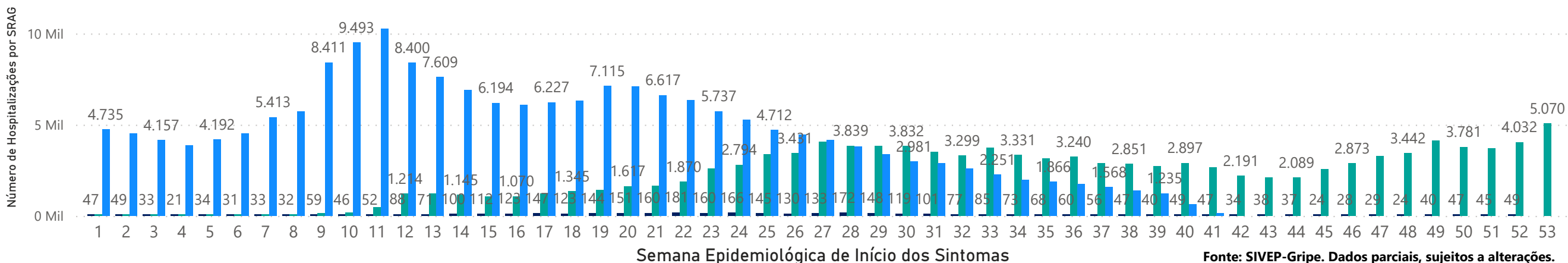
*Os casos que evoluíram a óbito podem ter mais de uma comorbidade.

4

HOSPITALIZAÇÕES POR SÍNDROME RESPIRATÓRIA AGUDA GRAVE (SRAG) 2019-2021

NÚMERO DE HOSPITALIZAÇÕES POR SÍNDROME RESPIRATÓRIA AGUDA GRAVE (SRAG) SEGUNDO SEMANA EPIDEMIOLÓGICA (SE) DE INÍCIO DE SINTOMAS, MG, 2019 - 2021

ANO ● 2019 ● 2020 ● 2021



Fonte: SIVEP-Gripe. Dados parciais, sujeitos a alterações.

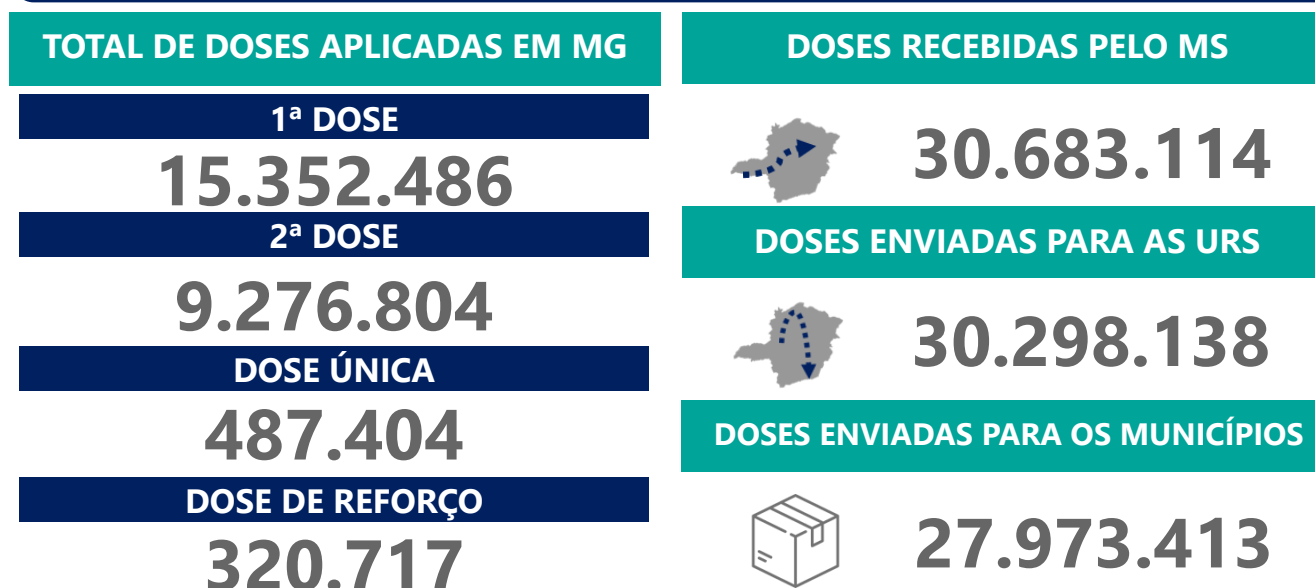
5 DADOS LABORATORIAIS DE COVID-19, REDE PÚBLICA-MG 2020-2021



Fonte: GAL/FUNED. COES MINAS/COVID-19/SESMG. Dados parciais, sujeitos a alterações.

*Não apresentaram resultado que pode ser concluído como positivo ou negativo.

6 DADOS DE VACINAÇÃO



DISTRIBUIÇÃO DE CASOS E ÓBITOS CONFIRMADOS DA COVID-19 SEGUNDO LOCAL DE RESIDÊNCIA, MINAS GERAIS, 2020-2021

Local de Residência	Casos*	Óbitos	Doses 1 Aplicadas	Doses 2 Aplicadas	Local de Residência	Casos*	Óbitos	Doses 1 Aplicadas	Doses 2 Aplicadas	Local de Residência	Casos*	Óbitos	Doses 1 Aplicadas	Doses 2 Aplicadas
ABADIA DOS DOURADOS	567	17	5210	3548	CARAI	1.004	17	14633	8304	FELISBURGO	588	17	4871	3179
ABAETE	1.631	42	17566	9719	CARANAIBA	131	4	2440	1724	FELIXLANDIA	1.185	26	10705	6669
ABRE CAMPO	1.275	16	9806	6250	CARANDAI	2.131	54	18082	11694	FERNANDES TOURINHO	109	12	2306	1325
ACAIACA	222	12	3515	2078	CARANGOLA	4.204	122	24006	17533	FERROS	476	11	7790	4804
ACUCENA	772	37	6602	3920	CARATINGA	9.807	260	60057	34457	FERVEDOURO	1.266	18	8175	4716
AGUA BOA	609	11	8601	5888	CARBONITA	666	5	6456	3464	FLORESTAL	275	13	5370	3558
AGUA COMPRIDA	187	8	1783	1285	CAREACU	645	14	5044	3160	FORMIGA	11.142	261	53981	31571
AGUANIL	690	8	3596	2430	CARLOS CHAGAS	2.353	37	14367	8621	FORMOSO	246	9	5617	3081
AGUAS FORMOSAS	1.020	33	13958	7285	CARMESIA	114	1	2110	1502	FORTALEZA DE MINAS	305	7	2638	1751
AGUAS VERMELHAS	458	11	8358	5242	CARMO DA CACHOEIRA	671	17	8416	5333	FORTUNA DE MINAS	124	2	2690	1683
AIMORES	2.041	78	16479	9642	CARMO DA MATA	930	10	8660	5826	FRANCISCO BADARO	142	4	5468	4502
AIURUOCA	342	10	5102	3113	CARMO DE MINAS	983	26	9522	6056	FRANCISCO DUMONT	180	6	3310	2038
ALAGOA	439	8	2040	1998	CARMO DO CAJURU	1.451	54	17345	10427	FRANCISCO SA	983	47	16138	7816
ALBERTINA	258	10	2323	1527	CARMO DO PARANAIBA	3.198	117	22679	15783	FRANCISCPOLIS	311	3	3795	2539
ALEM PARAIBA	3.578	163	25467	15678	CARMO DO RIO CLARO	1.569	62	14269	9653	FREI GASPAR	604	14	3908	1967
ALFENAS	10.681	205	59429	28702	CARMOPOLIS DE MINAS	2.324	53	14323	8050	FREI INOCENCIO	798	28	6259	3363
ALFREDO VASCONCELOS	617	15	4787	2949	CARNEIRINHO	1.302	46	7482	5281	FREI LAGONEGRO	167	5	2838	1958
ALMENARA	4.498	53	27292	16129	CARRANCAS	429	10	3356	2290	FRONTEIRA	2.217	66	10586	5600
ALPERCATA	514	20	5130	2738	CARVALHOPOLIS	283	7	2667	1816	FRONTEIRA DOS VALES	334	10	3421	2341
ALPINOPOLIS	1.843	46	14147	9206	CARVALHOS	245	2	3560	2414	FRUTA DE LEITE	150	3	3475	1815
ALTEROSA	774	37	10312	7674	CASA GRANDE	116	4	1791	1270	FRUTAL	9.034	284	42145	27143
ALTO CAPARAO	430	9	4043	2436	CASCALHO RICO	227	4	2196	1671	FUNILANDIA	346	10	3354	2068
ALTO JEQUITIBA	983	11	6746	4080	CASSIA	1.693	58	13142	8466	GALLILEIA	543	21	4383	2329
ALTO RIO DOCE	546	29	8011	5605	CATAGUASES	7.876	261	51584	34751	GAMELEIRAS	310	5	3292	2520
ALVARENGA	510	4	3526	1928	CATAS ALTAS	578	13	4065	2438	GLAUCILANDIA	178	7	2217	1352
ALVINOPOLIS	838	23	12135	8126	CATAS ALTAS DA NORUEGA	119	4	3116	1708	GOIABEIRA	256	8	2274	1580
ALVORADA DE MINAS	285	3	3154	1401	CATUJI	554	7	4402	2201	GOIANA	323	6	3160	2114
AMPARO DO SERRA	162	8	3807	2165	CATUTI	244	4	3508	2472	GONCALVES	344	8	3413	1998
ANDRADAS	3.991	125	31252	19590	CAXAMBU	1.986	54	16507	10270	GONZAGA	384	16	3870	2568
ANDRELANDIA	191	15	9572	6207	CEDRO DO ABAETE	38	0	1001	692	GOUVEIA	670	34	8972	5387
ANGELANDIA	268	4	5389	2429	CENTRAL DE MINAS	688	33	4502	2809	GOVERNADOR VALADARES	30.982	1.263	194935	121627
ANTONIO CARLOS	820	17	8212	4659	CENTRALINA	1.265	53	6848	4746	GRAO MOGOL	750	12	10800	5705
ANTONIO DIAS	579	27	7118	4666	CHACARA	243	10	3179	2034	GRUPIARA	95	3	1177	925
ANTONIO PRADO DE MINAS	161	5	1530	1168	CHALE	700	10	4304	2304	GUANHAEES	3.415	48	24396	16348
ARACAI	103	1	1993	1279	CHAPADA DO NORTE	228	3	7294	5863	GUAPE	1.194	43	10484	6605
ARACITABA	82	11	1675	1343	CHAPADA GAUCHA	1.519	16	8441	5613	GUARACIABA	564	31	7610	4766
ARACUAI	2.015	53	24871	16859	CHIADOR	331	8	2147	1470	GUARACIAMA	202	5	3481	2539
ARAGUARI	19.253	465	79365	58046	CIPOTANEA	519	23	4811	3111	GUARANESIA	2.104	36	14890	8735
ARANTINA	243	6	2692	1432	CLARAVAL	518	4	3442	2556	GUARANI	921	7	6296	3902
ARAPONGA	676	13	6651	3167	CLARO DOS POCOES	513	11	5427	3865	GUARARA	556	18	3011	2111
ARAPORA	2.023	41	5182	3442	CLAUDIO	4.217	66	24181	10255	GUARDA-MOR	688	13	5497	4210
ARAPUA	286	3	2390	1904	COIMBRA	582	12	6060	3582	GUAXUPE	6.305	158	38069	25817
ARAUJOS	933	14	6319	3347	COLUMNA	483	10	6360	4604	GUIDOVAL	783	19	5877	3530
ARAXA	14.912	242	78576	51285	COMENDADOR GOMES	412	5	2397	1682	GUIMARANIA	999	17	6151	4540
ARCEBURGO	1.249	34	6607	4664	COMERCINHO	445	6	4959	3683	GUIRCEMA	881	33	6586	4286
ARCOS	6.195	140	32264	20588	CONCEICAO DA APARECIDA	770	9	7902	4309	GURINHATA	512	5	4598	2756
AREADO	1.208	31	10189	6613	CONCEICAO DA BARRA DE MINAS	270	5	2941	1905	HELIODORA	698	16	4796	3090
ARGIRITA	278	9	2210	1448	CONCEICAO DAS ALAGOAS	4.659	140	18123	11429	IAPU	1.201	36	7582	5451
ARICANDUVA	162	0	3677	2390	CONCEICAO DAS PEDRAS	181	4	2317	1538	IBERTIOGA	251	13	4168	2665
ARINOS	1.344	30	11744	6702	CONCEICAO DE IPANEMA	393	4	3246	1843	IBIA	2.571	56	17181	11498
ASTOLFO DUTRA	1.434	28	10101	5938	CONCEICAO DO MATO DENTRO	3.049	38	17384	9560	IBIAI	310	10	5089	2975
ATALEIA	1.196	10	10540	5003	CONCEICAO DO PARA	351	10	5111	3216	IBIRACATU	217	2	4154	2562
AUGUSTO DE LIMA	304	11	3505	2289	CONCEICAO DO RIO VERDE	1.236	25	8223	3811	IBIRACI	1.143	25	8627	5337
BAEPENDI	1.695	33	13857	9276	CONCEICAO DOS OUROS	1.064	36	8619	5431	IBIRITE	9.230	395	113246	64983
BALDIM	652	22	5824	3535	CONEGO MARINHO	129	2	4444	2501	IBITIURA DE MINAS	578	5	2811	1643
BAMBUI	2.082	33	17882	12407	CONFINS	533	17	11378	4924	IBITURUNA	323	1	2073	1399
BANDEIRA	468	10	3723	2143	CONGONHAL	1.342	29	9053	5103	ICARAI DE MINAS	367	3	6632	3632
BANDEIRA DO SUL	676	15	4765	2684	CONGONHAS	8.372	108	44308	28123	IGARAPE	3.162	104	30798	19345
BARAO DE COCAIS	4.859	74	22974	17954	CONGONHAS DO NORTE	92	4	3547	1908	IGARATINGA	1.038	15	7581	6331
BARAO DE MONTE ALTO	331	13	4258	2713	CONQUISTA	858	15	5319	3401	IGUATAMA	667	10	5622	3320
BARBACENA	9.187	306	105855	73572	CONSELHEIRO LAFAIETE	15.602	281	93146	58866	IJACI	465	14	4846	2801
BARRA LONGA	421	11	4904	3113	CONSELHEIRO PENA	2.262	51	15064	7531	ILICINEA	746	29	9474	5635
BARROSO	2.050	59	16133	10952	CONSOLACAO	85	4	1377	956	IMBE DE MINAS	365	8	4620	2131
BELA VISTA DE MINAS	990	24	7553	3920	CONTAGEM	46.909	1.899	471665	289096	INCONFIDENTES	549	12	5670	3858
BELMIRO BRAGA	215	4	2590	1380	COQUEIRAL	755	24	6799	4263	INDAIBIRA	451	1	4562	2271
BELO HORIZONTE	279.425	6.809	1863420	953071	CORACAO DE JESUS	763	22	17287	10055	INDIANOPOLIS	727	7	4629	3287
BELO ORIENTE	2.711	71	17075	8716	CORDISBURGO	394	17	6580	4113	INGAI	165	7	2166	1505
BELO VALE	1.047	12	6684	4010	CORDISLANDIA	281	3	2411	1517	INHAPIM	2.121	65	17925	11038
BERILO	152	1	7343	5712	CORINTO	1.499	48	17563	9874	INHAUMA	726	22	4470	2446
BERIZAL	250	1	3594	1955	COROACI	497	13	6646	4386	INIMUTABA	565	17	5262	3016
BERTOPOLIS	484	5	3386	2378	COROMANDEL	2.148	91	21411	13531	IPABA	1.832	54	11129	7144
BETIM	30.919	1.356	295699	190328	CORONEL FABRICIANO	14.277	353	69948	59919	IPANEMA	2.774	68	14352	8819
BIAS FORTES	115	4	2847	2236	CORONEL MURTA	350	7	6051	4066	IPATINGA	32.273	917	182856	118254
BICAS	1.499	47	10934	8619	CORONEL PACHECO	209	10	2596	1697	IPIACU	542	6	3011	2070
BIQUINHAS	173	4	2047	1365	CORONEL XAVIER CHAVES	320	4	2810	2084	IPIJUNA	1.379	43	6988	4603
BOA ESPERANCA	4.869	144	29513	17541	CORREGO DANTA	182	7	2347	1659	IRAI DE MINAS	892	14	4568	2810
BOCAINA DE MINAS	195	7	3698	2748	CORREGO DO BOM JESUS	468	8	3183	2202	ITABIRA	22.592	382	86281	46201
BOCAIUVA	2.710	69	32991	17197	CORREGO FUNDO	813	8	4705	2930	ITABIRINHA	1.120	40	7188	5963
BOM DESPACHO	5.931	108	35342	21081	CORREGO NOVO	328	13	1933	1226	ITABIRITO	13.821	160	41353	26627
BOM JARDIM DE MINAS	558	3	5784	4216	COUTO DE MAGALHAES DE MINAS	155	7	3454	2659	ITACAMBIRA	175	3	3105	1506
BOM JESUS DA PENHA	708	17	3170	2071	CRISOLITA	259	3	3836	1913	ITACARAMBI	762	17	10339	6052
BOM JESUS DO AMPARO	294	8	4463	2978	CRISTAIS	1.549	30	8982	6989	ITAGUARA	2.234	33	10495	5089
BOM JESUS DO GALHO	773	35	10535	5913	CRISTALIA	414	3	3565	2173	ITAPE	376	6	7747	2999
BOM REPOUSO	1.203	28	8959	5393	CRISTIANO OTONI	460	17	3901	2303	ITAJUBA	9.737	423	72867	52670
BOM SUCESSO	1.261	27	13442	8370	CRISTINA	585	9	7447	4843	ITAMARANDIBA	2.277	27	22899	11906
BONFIM	496	18	6700	5095	CRUCILANDIA	514	8	4781	2907	ITAMARATI DE MINAS	592	6	3363	2964
BONFINOPOLIS DE MINAS	608	13	3823	2785	CRUZEIRO DA FORTALEZA	369	7	3227	2240	ITAMBACURI	894	26	15659	8569
BONITO DE MINAS	110	0	6406	4296	CRUZILIA	1.464	42	11872	8516	ITAMBE DO MATO DENTRO	105	5	1694	1170
BORDA DA MATA	1.972	57	13608	9295	CUPARAQUE	502	7	3258	2133	ITAMOGI	1.281	45	8544	6125
BOTELHOS	1.853	34	10671	6700	CURRAL DE DENTRO									

DISTRIBUIÇÃO DE CASOS E ÓBITOS CONFIRMADOS DA COVID-19 SEGUNDO LOCAL DE RESIDÊNCIA, MINAS GERAIS, 2020-2021

Local de Residência	Casos*	Óbitos	Doses 1 Aplicadas	Doses 2 Aplicadas	Local de Residência	Casos*	Óbitos	Doses 1 Aplicadas	Doses 2 Aplicadas	Local de Residência	Casos*	Óbitos	Doses 1 Aplicadas	Doses 2 Aplicadas
LAGOA DOURADA	1.004	13	9312	6294	PEDRA BONITA	416	8	4747	2494	SAO FRANCISCO	1.820	71	40291	18165
LAGOA FORMOSA	2.120	65	14888	10803	PEDRA DO ANTA	165	3	2799	2048	SAO FRANCISCO DE PAULA	485	13	5142	3371
LAGOA GRANDE	873	30	6245	3676	PEDRA DO INDAIA	322	7	3276	2027	SAO FRANCISCO DE SALES	844	31	4312	2968
LAGOA SANTA	5.961	126	43750	25952	PEDRA DOURADA	213	2	2105	1250	SAO FRANCISCO DO GLORIA	445	6	3846	2671
LAJINHA	2.613	41	13200	5890	PEDRALVA	511	14	8314	6083	SAO GERALDO	1.019	27	7210	5122
LAMBARI	1.937	40	16033	8587	PEDRAS DE MARIA DA CRUZ	183	11	6440	3207	SAO GERALDO DA PIEDADE	261	13	2805	1799
LAMIM	155	3	2862	1904	PEDRINOPOLIS	513	9	2578	1676	SAO GERALDO DO BAIXIO	220	7	2396	1510
LARANJAL	762	27	5189	3942	PEDRO LEOPOLDO	5.580	200	41938	25219	SAO GONCALO DO ABAETE	450	12	5385	2793
LASSANCE	474	6	5045	3084	PEDRO TEIXEIRA	25	0	1558	1189	SAO GONCALO DO PARA	555	24	8044	4406
LAVRAS	9.234	171	78965	50570	PEQUERI	231	6	2765	1774	SAO GONCALO DO RIO ABAIXO	1.528	26	11981	6670
LEANDRO FERREIRA	314	8	2663	1650	PEQUI	345	10	3249	2065	SAO GONCALO DO RIO PRETO	229	5	2515	1660
LEME DO PRADO	176	3	2950	1520	PERDIGAO	1.197	15	8212	3092	SAO GONCALO DO SAPUCAI	2.701	61	17925	9068
LEOPOLDINA	5.830	166	38974	25141	PERDIZES	1.797	27	11642	6582	SAO GOTARDO	4.491	92	27952	15145
LIBERDADE	258	9	4252	2731	PERDOES	2.243	37	15584	11060	SAO JOAO BATISTA DO GLORIA	1.094	32	5667	3866
LIMA DUARTE	862	48	13084	8837	PERIQUITO	612	24	4775	2964	SAO JOAO DA LAGOA	296	4	3347	2159
LIMEIRA DO OESTE	1.270	36	6776	3870	PESCADOR	496	6	2732	1798	SAO JOAO DA MATA	306	10	2240	1421
LONTRA	709	10	6065	3007	PIAU	146	12	2170	1497	SAO JOAO DA PONTE	539	23	17838	13442
LUISBURGO	452	16	4870	3251	PIEDADE DE CARATINGA	725	24	5710	3215	SAO JOAO DAS MISSOES	489	7	8886	7103
LUISLANDIA	233	2	3860	1740	PIEDADE DE PONTE NOVA	212	9	2962	2194	SAO JOAO DEL REI	9.322	227	73905	45167
LUMINARIAS	345	12	3549	1852	PIEDADE DO RIO GRANDE	383	10	3783	2608	SAO JOAO DO MANHUACU	913	29	7367	4151
LUZ	2.135	37	14370	8435	PIEDADE DOS GERAIS	78	5	4189	2708	SAO JOAO DO MANTENINHA	840	12	3985	2173
MACHACALIS	705	12	4928	3158	PIMENTA	907	21	6859	3991	SAO JOAO DO ORIENTE	788	24	5666	3411
MACHADO	4.594	97	29082	17979	PINGO-D'AGUA	421	12	3251	1966	SAO JOAO DO PACUI	49	3	2883	1464
MADRE DE DEUS DE MINAS	674	12	4679	2872	PINTOPOLIS	192	4	4607	2718	SAO JOAO DO PARAISO	1.772	21	14488	8339
MALACACHETA	1.456	28	12261	7624	PIRACEMA	102	15	5138	3805	SAO JOAO EVANGELISTA	1.019	18	11862	7583
MAMONAS	479	6	4543	2962	PIRAJUBA	710	27	5045	3360	SAO JOAO NEPOMUCENO	2.584	45	20439	14154
MANGA	1.504	17	13382	7791	PIRANGA	585	36	12211	9082	SAO JOAQUIM DE BICAS	1.766	110	21251	12194
MANHUACU	7.389	221	70281	38608	PIRANGUCU	491	15	4334	3252	SAO JOSE DA BARRA	726	18	5693	3163
MANHUMIRIM	2.208	46	15712	9237	PIRANGUINHO	958	48	5869	3518	SAO JOSE DA LAPA	2.584	45	17976	8155
MANTENA	3.266	78	17600	10007	PIRAPETINGA	2.480	17	8144	5190	SAO JOSE DA SAFIRA	419	13	2386	1544
MAR DE ESPANHA	1.431	38	9793	5550	PIRAPORA	6.537	96	41254	27086	SAO JOSE DA VARGINHA	239	1	3403	1979
MARAVILHAS	682	7	5287	2739	PIRAUBA	1.624	25	8909	5752	SAO JOSE DO ALEGRE	237	7	2968	2114
MARIA DA FE	1.336	44	10689	6892	PITANGUI	2.373	100	18880	11596	SAO JOSE DO DIVINO	361	3	2504	1439
MARIANA	10.273	101	46601	26486	PIUMHI	5.613	116	26974	15426	SAO JOSE DO GOIABAL	405	15	4176	2728
MARILAC	301	10	2829	1915	PLANURA	1.864	49	8266	4147	SAO JOSE DO JACURI	332	3	4812	2978
MARIO CAMPOS	1.322	53	11423	7101	POCO FUNDO	1.685	11	13117	8836	SAO JOSE DO MANTIMENTO	251	3	2036	1291
MARIPE DE MINAS	338	12	2657	2212	POCOS DE CALDAS	13.899	501	128189	92411	SAO LOURENCO	6.005	150	35272	24247
MARLIERIA	381	17	3252	2125	POCRANE	792	8	6842	4618	SAO MIGUEL DO ANTA	527	13	4943	2927
MARMELOPOLIS	195	7	2454	1444	POMPEU	3.549	52	22839	11986	SAO PEDRO DA UNIAO	333	9	3866	2756
MARTINHO CAMPOS	1.366	35	10701	6334	PONTE NOVA	6.512	205	46293	35305	SAO PEDRO DO SUACUI	343	10	3967	2616
MARTINS SOARES	464	12	5935	3340	PONTO CHIQUE	331	13	2141	1053	SAO PEDRO DOS FERROS	444	15	6210	3605
MATA VERDE	577	8	5509	3411	PONTO DOS VOLANTES	499	21	7587	4358	SAO ROMAO	353	7	5699	3242
MATERLANDIA	235	1	3498	2413	PORTEIRINHA	2.914	63	27344	15157	SAO ROQUE DE MINAS	823	19	5647	3410
MATEUS LEME	6.800	88	25917	15559	PORTO FIRME	791	15	7960	4532	SAO SEBASTIAO DA BELA VISTA	588	14	4638	2711
MATHIAS LOBATO	337	12	2316	1361	POTE	1.076	19	11211	5174	SAO SEBASTIAO DA VARGEM ALEGRE	201	4	2507	1542
MATIAS BARBOSA	1.956	60	10596	5998	POUSO ALEGRE	24.135	462	118690	75843	SAO SEBASTIAO DO ANTA	449	11	4816	2929
MATIAS CARDOSO	313	12	5814	4501	POUSO ALTO	904	28	5682	3667	SAO SEBASTIAO DO MARANHAO	500	3	6351	3250
MATIPO	1.493	38	13215	6907	PRADOS	781	19	7559	4218	SAO SEBASTIAO DO OESTE	482	11	7715	3846
MATO VERDE	1.153	15	9430	5079	PRATA	3.213	109	20331	12010	SAO SEBASTIAO DO PARAISO	6.862	277	49131	31212
MATOZINHOS	3.784	106	28426	17776	PRATAPOLIS	636	25	6787	4992	SAO SEBASTIAO DO RIO PRETO	140	2	1286	1091
MATUTINA	243	7	3344	2755	PRATINHA	299	3	2859	2065	SAO SEBASTIAO DO RIO VERDE	334	4	1821	1177
MEDIROS	271	1	2806	2051	PRESIDENTE BERNARDES	282	8	3914	2611	SAO THOME DAS LETRAS	330	6	5056	2902
MEDINA	1.202	26	14201	8395	PRESIDENTE JUSCELINO	148	6	3194	2254	SAO TIAGO	913	17	8811	5781
MENDES PIMENTEL	835	9	4443	3168	PRESIDENTE KUBITSCHKEK	209	7	2694	1452	SAO TOMAS DE AQUINO	475	24	5227	3072
MERCES	444	21	8125	5294	PRESIDENTE OLEGARIO	1.118	33	12798	7122	SAO VICENTE DE MINAS	390	8	5664	3845
MESQUITA	423	7	4114	2817	PRUDENTE DE MORAIS	596	22	7662	4641	SAPUCAI-MIRIM	592	7	4796	2563
MINAS NOVAS	852	25	16889	11000	QUARTEL GERAL	173	3	2631	1891	SARDOA	478	10	4120	1876
MINDURI	197	8	3319	3445	QUELUZITO	110	5	1862	1331	SARZEDO	2.315	77	24053	14658
MIRABELA	1.057	19	8572	5001	RAPOSOS	1.979	42	12049	6564	SEM-PEIXE	166	6	2422	1825
MIRADOURO	847	14	7372	4583	RAUL SOARES	2.514	59	18313	11301	SENADOR AMARAL	831	10	4366	2400
MIRAI	1.833	18	9503	6149	RECREIO	778	18	7372	5021	SENADOR CORTES	257	3	1670	1187
MIRAVANIA	8	2	2881	2127	REDUTO	424	11	5845	2767	SENADOR FIRMINO	878	9	5944	4177
MOEDA	388	13	3889	2207	RESENDE COSTA	661	22	8835	5394	SENADOR JOSE BENTO	184	6	1391	966
MOEMA	1.041	12	5704	2924	RESPLENDOR	2.117	53	11426	8213	SENADOR MODESTINO GONCALVES	190	8	3266	2089
MONJOLOS	61	2	1808	1212	RESSAQUINHA	314	11	4158	2718	SENHORA DE OLIVEIRA	276	8	4605	2732
MONSENHOR PAULO	902	9	6612	3838	RIACHINHO	644	11	5184	3265	SENHORA DO PORTO	108	1	2401	1734
MONTALVANIA	1.437	18	10453	5459	RIACHO DOS MACHADOS	573	8	6010	2933	SENHORA DOS REMEDIOS	427	17	7629	5383
MONTE ALEGRE DE MINAS	1.791	42	14860	9089	RIBEIRAO DAS NEVES	18.835	816	167303	59077	SERICITA	722	4	5127	2917
MONTE AZUL	1.709	32	16500	10560	RIBEIRAO VERMELHO	392	10	2973	1979	SERITINGA	120	2	1618	1119
MONTE BELO	1.189	35	11479	6987	RIO ACIMA	984	33	7526	4497	SERRA AZUL DE MINAS	151	0	2904	1336
MONTE CARMELO	4.955	174	35230	22281	RIO CASCA	1.053	46	9935	6361	SERRA DA SAUDADE	58	0	695	498
MONTE FORMOSO	381	6	3157	1609	RIO DO PRADO	395	7	3592	2384	SERRA DO SALITRE	1.382	42	10100	5798
MONTE SANTO DE MINAS	1.541	55	15403	9953	RIO DOCE	276	10	2718	2405	SERRA DOS AIMORES	584	10	5610	2923
MONTE SIAO	2.790	38	17231	10559	RIO ESPERA	341	11	4242	2560	SERRANIA	744	22	5293	3411
MONTES CLAROS	42.705	973	293318	181004	RIO MANSO	504	12	4352	2964	SERRANOPOLIS DE MINAS	211	2	3030	1767
MONTEZUMA	575	5	5011	2342	RIO NOVO	482	28	6559	4578	SERRANOS	53	1	1515	1048
MORADA NOVA DE MINAS	631	12	7747	4686	RIO PARANAIBA	1.869	29	10775	6706	SERRO	1.208	17	15900	7900
MORRO DA GARCA	109	9	1894	1166	RIO PARDO DE MINAS	1.327	8	18536	8540	SETE LAGOAS	22.884	608	172492	95204
MORRO DO PILAR	202	5	2554	1555	RIO PIRACICABA	2.352	28	12658	8895	SETUBINHA	220	3	6281	3363
MUNHOZ	606	14	4665	2689	RIO POMBA	1.059	36	13075	8027	SILVEIRANIA	106	3	2063	1637
MURIAE	11.522	332	84022	53373	RIO PRETO	505	6	4066	2268	SILVIANOPOLIS	316	12	4792	2684
MUTUM	2.230	39	19856	11093	RIO VERMELHO	528	4	9144	5109	SIMAO PEREIRA	275	13	2482	1584
MUZAMBINHO	1.820	36	17476	11755	RITAPOLIS	272	13	3840	2837	SIMONESIA	1.310	42	14353	9133
NACIP RAYDAN	243	7	1911	1272	ROCHEDO DE MINAS	234	4	1963	1363	SOBRALIA	306	17	4058	2451
NANUQUE	4.417	127	27150	14165	RODEIRO	947	17	6471	3221	SOLEDADE DE MINAS	386	8	4906	2075
NAQUE	581	23	3871	2345	ROMARIA	394	8	2756	1871	TABULEIRO	282	13	3597	2586
NATALANDIA	330	8	2865	1742	ROSARIO DA LIMEIRA	268	7	3095	1152	TAIOBEIRAS	3.633	36	21487	8833
NATERCIA	495	8	4035	2941	RUBELITA	191	3	4778	2590	TAPARUBA	339	10	2592	1407
NAZARENO	547	9	6893	4496	RUBIM	1.195	26	6858	3550					