

# BOLETIM EPIDEMIOLÓGICO

COVID-19: Doença causada pelo coronavírus – 19

sexta-feira, 15 de outubro de 2021



SAÚDE



MINAS GERAIS  
GOVERNO DIFERENTE.  
ESTADO EFICIENTE.



## CENÁRIO EM MINAS GERAIS - COVID-19 CORONAVÍRUS

Total de Casos Confirmados

2.164.781

Casos em Acompanhamento

26.517

Casos Recuperados

2.083.158

Óbitos Confirmados

55.106

Fonte: Painel COVID-19 MG/Sala de Situação/SubVS/SES/MG. Dados parciais, sujeitos a alterações.

**TOTAL DE CASOS CONFIRMADOS:** soma dos casos confirmados que não evoluíram para óbito e dos óbitos confirmados por COVID-19.

**CASOS RECUPERADOS:** casos confirmados de COVID-19 que receberam alta hospitalar e/ou cumpriram isolamento domiciliar de 10 dias E estão há 72h assintomáticos (sem a utilização de medicamentos sintomáticos) E sem intercorrências.

**CASOS EM ACOMPANHAMENTO:** casos confirmados de COVID-19 que não evoluíram para óbito, cuja condição clínica permanece sendo acompanhada ou aguarda atualização pelos municípios.

**ÓBITOS CONFIRMADOS:** óbitos confirmados para COVID-19.



Nº de Casos Confirmados nas Últimas 24h

2.170



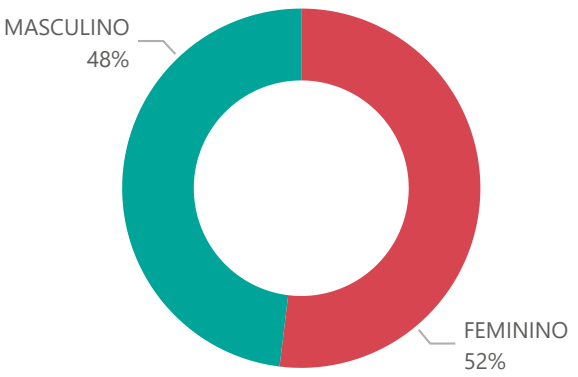
Nº de Óbitos Confirmados nas Últimas 24h

42

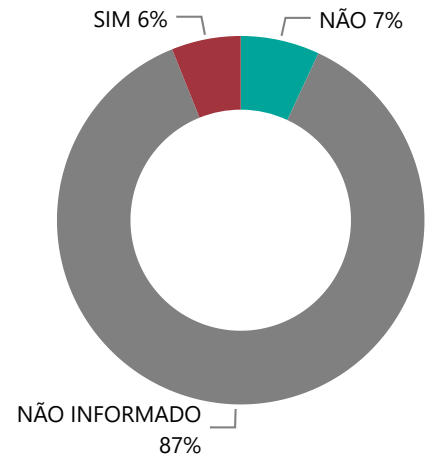
**Observação:** o "número de casos e óbitos confirmados nas últimas 24h" pode não retratar a ocorrência de novos casos no período, mas o total de casos notificados à SES/MG nas últimas 24h.

# 1 PERFIL EPIDEMIOLÓGICO DOS CASOS CONFIRMADOS DE COVID-19 QUE NÃO EVOLUÍRAM PARA ÓBITO, MG, 2020-2021

## Quantidade de Casos por Sexo

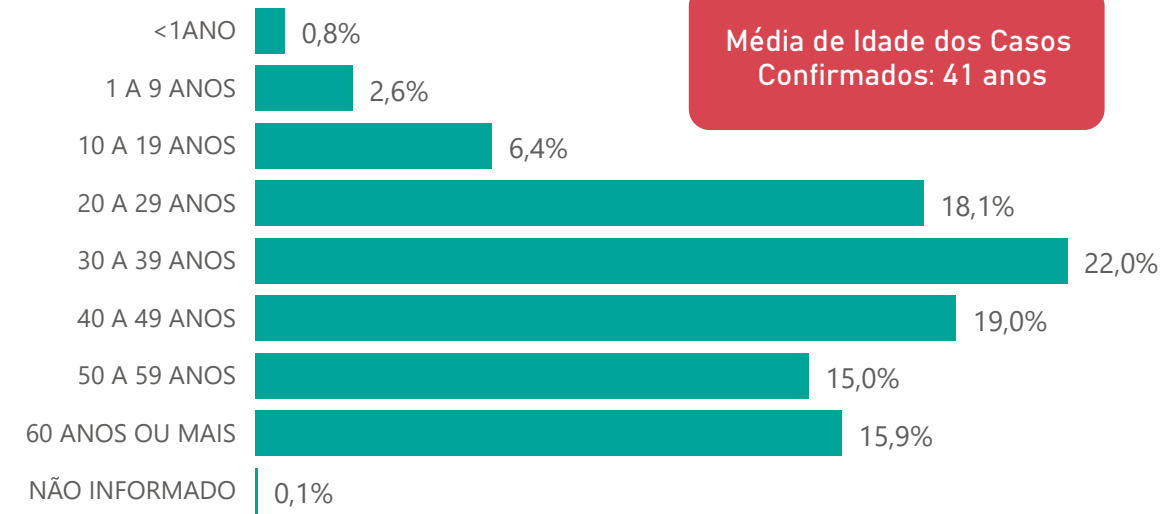


## Apresenta Fator de Risco (Comorbidade\*)

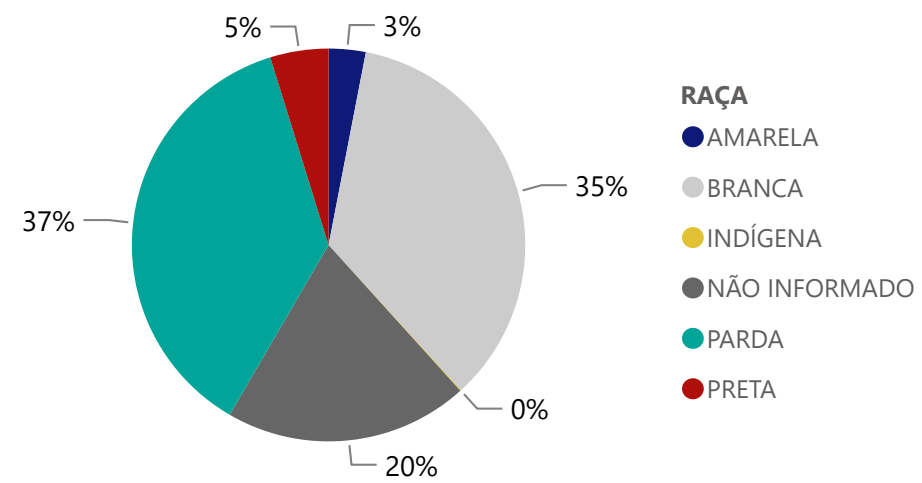


\*Dados parciais, aguardando atualização dos municípios.


## Quantidade de casos por Faixa Etária



## Notificações por Raça



## Municípios Afetados



# 2 DADOS DE HOSPITALIZAÇÃO E ISOLAMENTO DOMICILIAR DOS CASOS CONFIRMADOS DE COVID-19, MG, 2020-2021

## Internados\*



190.629

## Isolamento Domiciliar



1.974.152

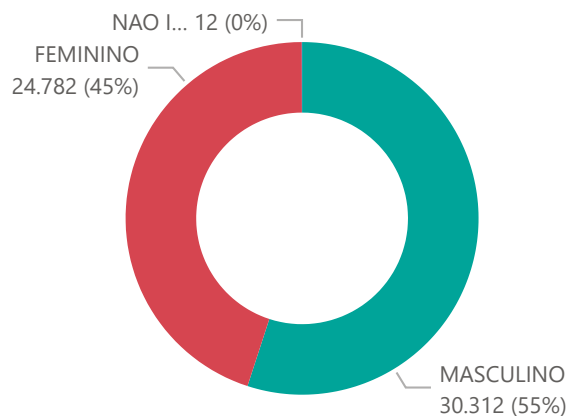
\*Casos confirmados de COVID-19 que precisaram de internação hospitalar na rede pública ou privada de Minas Gerais. Dados cumulativos, registrados desde o início da pandemia.

Fonte: Painel COVID-19 MG/ Sala de Situação/SubVS/SES-MG; E-SUS VE; SIVEP-Gripe. Dados parciais, sujeitos a alterações.

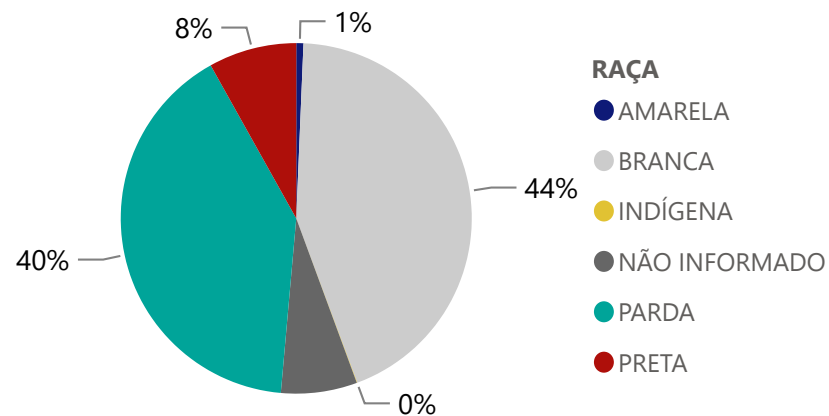
Fonte: Sala de Situação/SubVS/SES-MG; E-SUS VE; SIVEP-Gripe. Dados parciais, sujeitos a alterações.



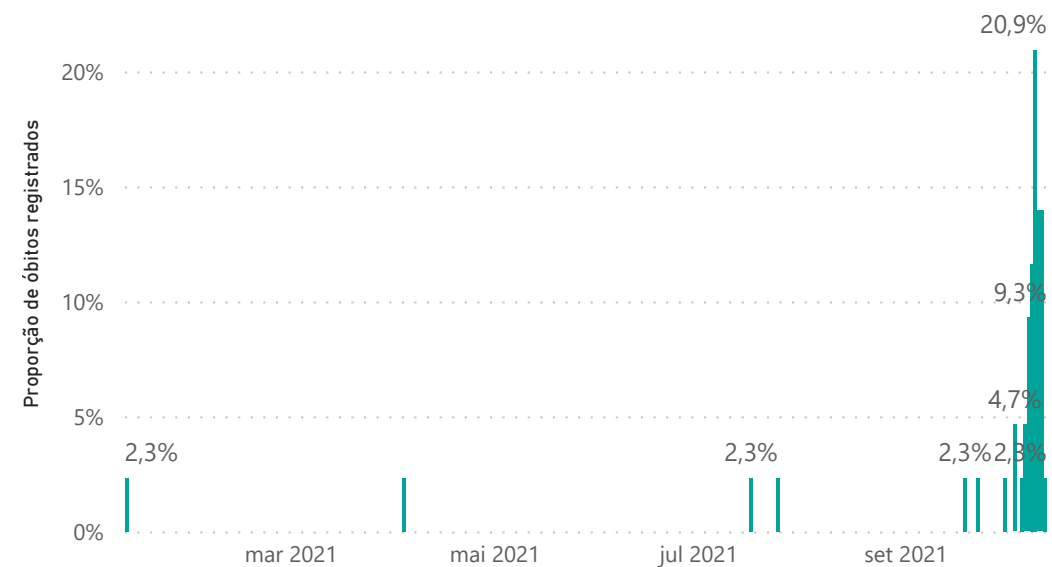
## Quantidade de Óbitos por Sexo



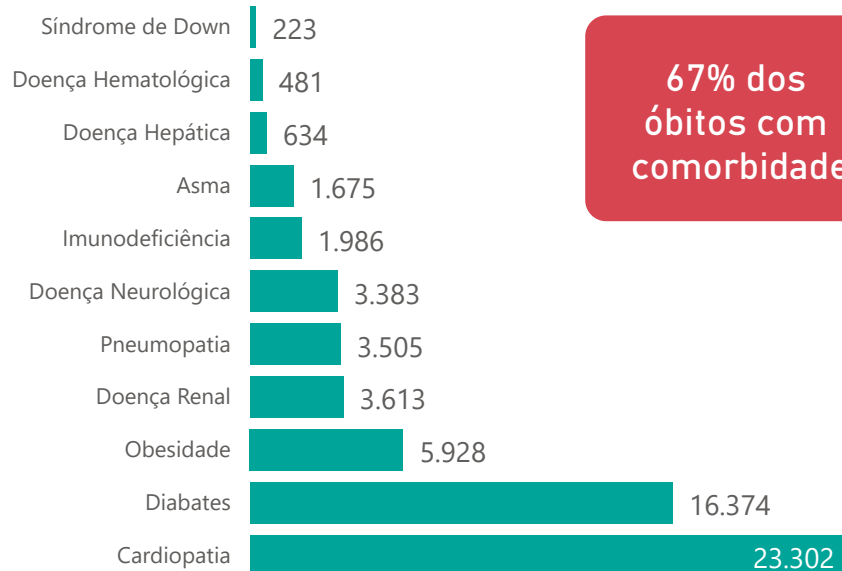
## Notificações por Raça



## Óbitos Registrados nas Últimas 24 Horas, por Data de Ocorrência



## Comorbidade\*



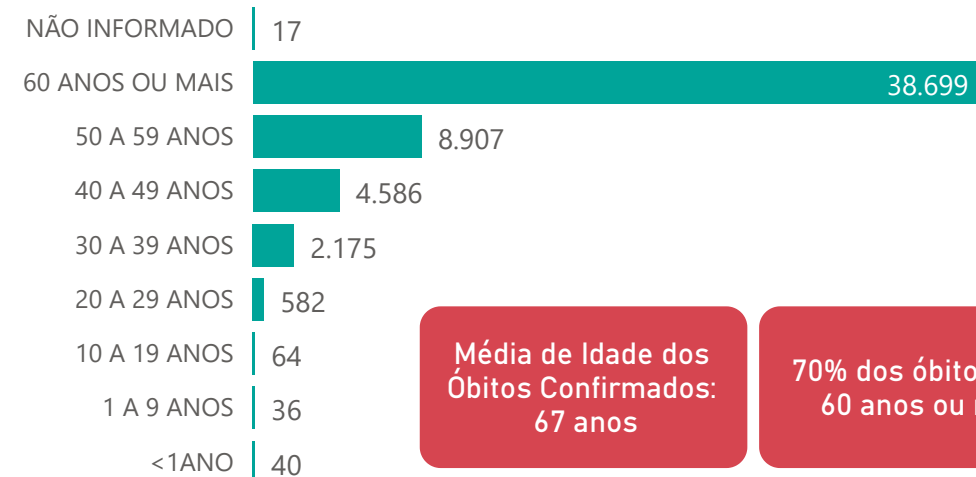
67% dos óbitos com comorbidade

2,5%

## Nº de Municípios com Óbitos



## Quantidade de Óbitos por Faixa Etária



Média de Idade dos Óbitos Confirmados: 67 anos

70% dos óbitos com 60 anos ou mais

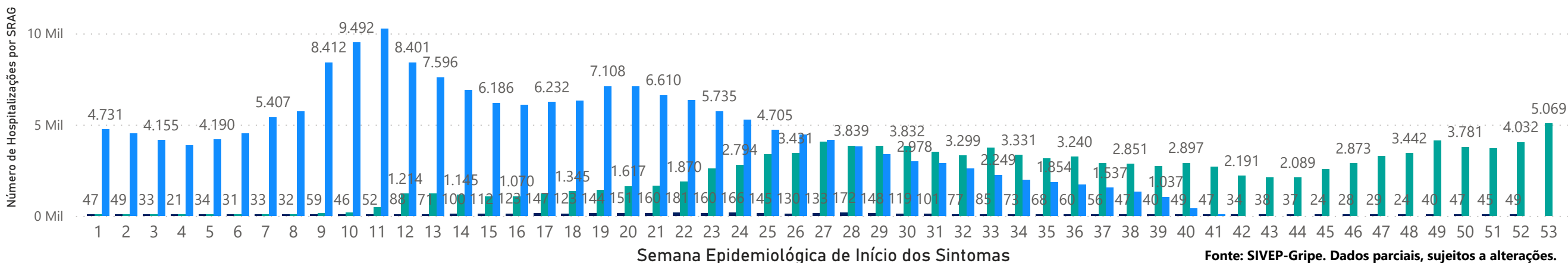
\*Os casos que evoluíram a óbito podem ter mais de uma comorbidade.

4

## HOSPITALIZAÇÕES POR SÍNDROME RESPIRATÓRIA AGUDA GRAVE (SRAG) 2019-2021

### NÚMERO DE HOSPITALIZAÇÕES POR SÍNDROME RESPIRATÓRIA AGUDA GRAVE (SRAG) SEGUNDO SEMANA EPIDEMIOLÓGICA (SE) DE INÍCIO DE SINTOMAS, MG, 2019 - 2021

ANO ● 2019 ● 2020 ● 2021



Fonte: SIVEP-Gripe. Dados parciais, sujeitos a alterações.

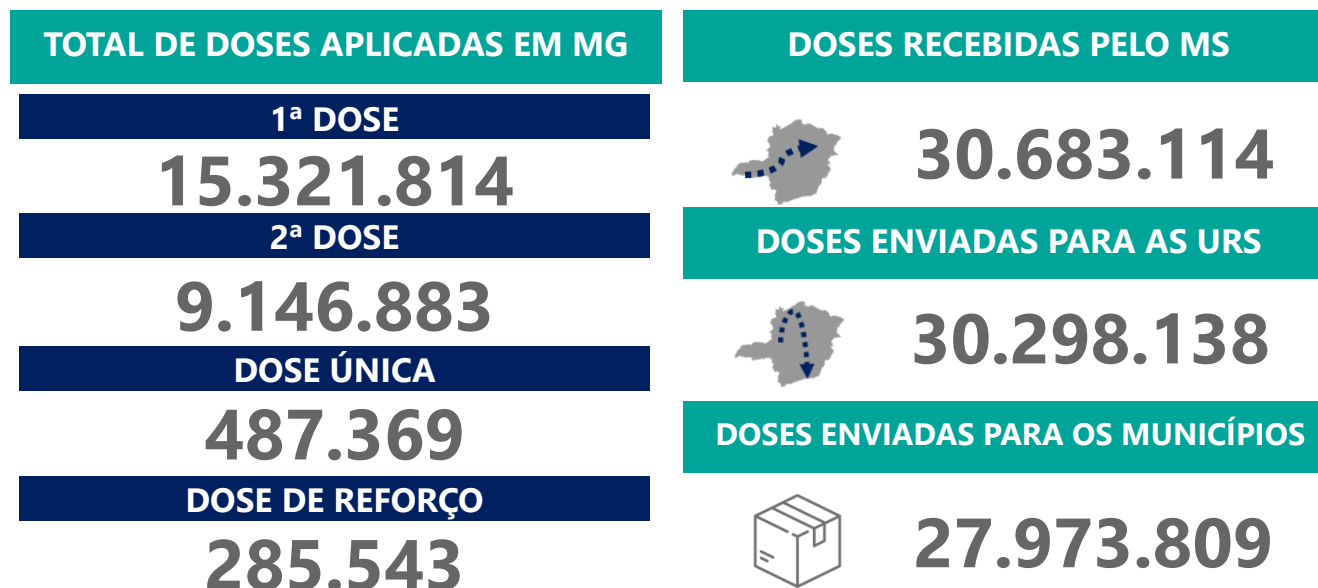
## 5 DADOS LABORATORIAIS DE COVID-19, REDE PÚBLICA-MG 2020-2021



Fonte: GAL/FUNED. COES MINAS/COVID-19/SESMG. Dados parciais, sujeitos a alterações.

\*Não apresentaram resultado que pode ser concluído como positivo ou negativo.

## 6 DADOS DE VACINAÇÃO





DISTRIBUIÇÃO DE CASOS E ÓBITOS CONFIRMADOS DA COVID-19 SEGUNDO LOCAL DE RESIDÊNCIA, MINAS GERAIS, 2020-2021

Local de Residência	Casos*	Óbitos	Doses 1 Aplicadas	Doses 2 Aplicadas	Local de Residência	Casos*	Óbitos	Doses 1 Aplicadas	Doses 2 Aplicadas	Local de Residência	Casos*	Óbitos	Doses 1 Aplicadas	Doses 2 Aplicadas
ABADIA DOS DOURADOS	567	17	5158	3492	CARAI	1.004	17	14633	8304	FELISBURGO	588	17	4871	3179
ABAETE	1.626	42	17566	9719	CARANAIBA	131	4	2440	1569	FELIXLANDIA	1.184	26	10705	6669
ABRE CAMPO	1.275	16	9806	5827	CARANDAI	2.132	53	18082	11479	FERNANDES TOURINHO	109	12	2306	1325
ACAIACA	222	12	3515	2078	CARANGOLA	4.195	122	23796	16906	FERROS	476	11	7790	4804
ACUCENA	772	37	6602	3920	CARATINGA	9.803	260	60057	34457	FERVEDOURO	1.265	18	8094	4646
AGUA BOA	609	11	8601	5888	CARBONITA	666	5	6456	3390	FLORESTAL	275	13	5364	3282
AGUA COMPRIDA	187	8	1778	1248	CAREACU	645	14	5044	3160	FORMIGA	11.117	261	53981	31571
AGUANIL	690	8	3596	2430	CARLOS CHAGAS	2.352	37	14295	8338	FORMOSO	246	9	5617	3081
AGUAS FORMOSAS	1.020	33	13958	7285	CARMESIA	114	1	2098	1478	FORTALEZA DE MINAS	305	7	2638	1751
AGUAS VERMELHAS	458	11	8358	5242	CARMO DA CACHOEIRA	662	17	8142	4176	FORTUNA DE MINAS	124	2	2690	1683
AIMORES	2.040	78	16479	9642	CARMO DA MATA	930	10	8660	5826	FRANCISCO BADARO	142	4	5615	4639
AIURUOCA	342	10	5092	3072	CARMO DE MINAS	982	26	9378	6044	FRANCISCO DUMONT	180	6	3310	2036
ALAGOA	439	8	2040	1981	CARMO DO CAJURU	1.452	53	17345	10427	FRANCISCO SA	983	47	16138	7816
ALBERTINA	258	10	2323	1527	CARMO DO PARANAIBA	3.196	118	22229	15251	FRANCISCOPOLIS	311	3	3795	2515
ALEM PARAIBA	3.571	163	25463	14710	CARMO DO RIO CLARO	1.566	62	14269	9653	FREI GASPAR	604	14	3908	1967
ALFENAS	10.681	205	59429	28702	CARMOPOLIS DE MINAS	2.322	53	14283	7877	FREI INOCENCIO	798	28	6232	3204
ALFREDO VASCONCELOS	617	15	4787	2949	CARNEIRINHO	1.300	46	7482	5281	FREI LAGONEGRO	167	5	2830	1847
ALMENARA	4.497	53	27292	16129	CARRANCAS	429	10	3350	2172	FRONTEIRA	2.216	66	10500	5476
ALPERCATA	514	20	5130	2738	CARVALHOPOLIS	283	7	2667	1816	FRONTEIRA DOS VALES	331	10	3421	2341
ALPINOPOLIS	1.844	45	14147	9206	CARVALHOS	245	2	3560	2332	FRUTA DE LEITE	149	3	3475	1815
ALTEROSA	774	37	10312	7674	CASA GRANDE	116	4	1791	1270	FRUTAL	9.026	283	42133	27075
ALTO CAPARAO	430	9	4043	2436	CASCALHO RICO	227	4	2196	1654	FUNILANDIA	343	10	3312	1828
ALTO JEQUITIBA	982	11	6739	3950	CASSIA	1.693	58	13142	8402	GALLILEIA	543	21	4383	2329
ALTO RIO DOCE	546	29	8011	5605	CATAGUASES	7.866	261	51583	33944	GAMELEIRAS	310	5	3292	2520
ALVARENGA	510	4	3526	1928	CATAS ALTAS	578	13	4065	2438	GLAUCILANDIA	178	7	2217	1352
ALVINOPOLIS	835	23	11979	7941	CATAS ALTAS DA NORUEGA	119	4	3024	1643	GOIABEIRA	256	8	2444	1496
ALVORADA DE MINAS	285	3	3128	1334	CATUJI	554	7	4402	2201	GOIANA	320	6	3160	2114
AMPARO DO SERRA	162	8	3807	2165	CATUTI	244	4	3508	2472	GONCALVES	344	8	3413	1998
ANDRADAS	3.988	124	31252	19590	CAXAMBU	1.986	53	16407	9966	GONZAGA	384	16	3866	2498
ANDRELANDIA	191	15	9572	6207	CEDRO DO ABAETE	38	0	1001	692	GOUVEIA	670	34	8972	5387
ANGELANDIA	268	4	5381	2414	CENTRAL DE MINAS	688	33	4492	2789	GOVERNADOR VALADARES	30.960	1.262	194935	121627
ANTONIO CARLOS	820	17	8212	4659	CENTRALINA	1.264	53	6848	4511	GRAO MOGOL	750	12	10800	5705
ANTONIO DIAS	579	27	7102	4427	CHACARA	243	10	3179	1957	GRUPIARA	95	3	1177	896
ANTONIO PRADO DE MINAS	161	5	1530	1168	CHALE	694	10	4304	2304	GUANHAES	3.411	48	24396	16348
ARACAI	103	1	1993	1279	CHAPADA DO NORTE	228	3	6948	5656	GUAPE	1.179	43	10484	6605
ARACITABA	82	11	1675	1343	CHAPADA GAUCHA	1.517	16	8441	5613	GUARACIABA	564	31	7610	4766
ARACUAI	2.012	53	24786	14955	CHIADOR	331	8	2147	1470	GUARACIAMA	202	5	3481	2306
ARAGUARI	19.241	461	78603	54617	CIPOTANEA	519	23	4373	3101	GUARANESIA	2.102	36	14887	8477
ARANTINA	243	6	2692	1410	CLARAVAL	518	4	3442	2526	GUARANI	921	7	6156	3769
ARAPONGA	676	13	6651	3075	CLARO DOS POCOES	513	10	5427	3865	GUARARA	556	18	3011	2111
ARAPORA	2.023	41	5182	3442	CLAUDIO	4.218	65	24181	10255	GUARDA-MOR	687	13	5497	4095
ARAPUA	286	3	2390	1891	COIMBRA	582	12	6060	3582	GUAXUPE	6.301	156	37892	25800
ARAUJOS	933	14	6319	3347	COLUNA	483	10	6360	4604	GUIDOVAL	783	19	5848	3349
ARAXA	14.887	242	78572	50613	COMENDADOR GOMES	412	5	2397	1682	GUIMARANIA	997	17	6144	4342
ARCEBURGO	1.249	34	6607	4664	COMERCINHO	445	6	4959	3593	GUIRCEMA	882	32	6586	4286
ARCOS	6.195	140	32260	20284	CONCEICAO DA APARECIDA	770	9	7902	4309	GURINHATA	512	5	4574	2714
AREADO	1.208	31	10181	6582	CONCEICAO DA BARRA DE MINAS	270	5	2941	1905	HELIODORA	698	16	4796	3090
ARGIRITA	274	9	2210	1448	CONCEICAO DAS ALAGOAS	4.654	140	18053	11075	IAPU	1.184	36	7582	5091
ARICANDUVA	162	0	3675	2342	CONCEICAO DAS PEDRAS	181	4	2317	1538	IBERTIOGA	251	13	4168	2665
ARINOS	1.336	30	11744	6702	CONCEICAO DE IPANEMA	393	4	3246	1843	IBIA	2.564	56	17181	11498
ASTOLFO DUTRA	1.432	28	10101	5792	CONCEICAO DO MATO DENTRO	3.047	38	17285	9302	IBIAI	310	10	5089	2975
ATALEIA	1.196	10	10530	4136	CONCEICAO DO PARA	351	10	5111	3083	IBIRACATU	217	2	4031	2323
AUGUSTO DE LIMA	304	11	3505	2289	CONCEICAO DO RIO VERDE	1.236	25	8223	3811	IBIRACI	1.141	25	8556	5209
BAEPENDI	1.671	33	13266	9270	CONCEICAO DOS OUROS	1.064	36	8568	4878	IBIRITE	9.230	395	113246	64983
BALDIM	652	22	5824	3535	CONEGO MARINHO	129	2	4444	2501	IBITIURA DE MINAS	578	5	2811	1643
BAMBUI	2.080	33	17647	12113	CONFINS	533	17	11378	4924	IBITURUNA	323	1	2073	1399
BANDEIRA	468	10	3721	2137	CONGONHAL	1.342	29	9053	5103	ICARAI DE MINAS	367	3	6632	3632
BANDEIRA DO SUL	676	15	4711	2648	CONGONHAS	8.372	108	44308	28123	IGARAPE	3.162	104	30798	19345
BARAO DE COCAIS	4.859	74	22654	15953	CONGONHAS DO NORTE	92	4	3531	1816	IGARATINGA	1.038	15	7581	6331
BARAO DE MONTE ALTO	331	13	4258	2713	CONQUISTA	858	15	5319	3401	IGUATAMA	667	10	5622	3320
BARBACENA	9.166	304	105837	72582	CONSELHEIRO LAFAIETE	15.568	281	93146	56186	IJACI	465	14	4846	2801
BARRA LONGA	421	11	4904	3020	CONSELHEIRO PENA	2.262	51	15064	7531	ILICINEA	745	29	9474	5635
BARROSO	2.050	59	16129	10867	CONSOLACAO	85	4	1377	956	IMBE DE MINAS	365	8	4474	1987
BELA VISTA DE MINAS	990	24	7553	3920	CONTAGEM	46.884	1.900	470085	281870	INCONFIDENTES	549	12	5670	3858
BELMIRO BRAGA	215	4	2590	1380	COQUEIRAL	753	24	6799	4263	INDAIBIRA	451	1	4562	2271
BELO HORIZONTE	279.262	6.795	1863420	953071	CORACAO DE JESUS	763	22	17287	10055	INDIANOPOLIS	727	7	4629	3167
BELO ORIENTE	2.710	71	17075	8716	CORDISBURGO	394	17	6580	4113	INGAI	165	7	2166	1505
BELO VALE	1.047	12	6684	4010	CORDISLANDIA	280	3	2411	1517	INHAPIM	2.120	65	17925	11038
BERILO	152	1	7343	5712	CORINTO	1.497	48	17563	9874	INHAUMA	726	22	4470	2446
BERIZAL	250	1	3594	1955	COROACI	493	13	6642	4346	INIMUTABA	565	17	5262	3016
BERTOPOLIS	484	5	3386	2378	COROMANDEL	2.147	91	21411	13531	IPABA	1.833	53	11129	7144
BETIM	30.920	1.355	295417	187100	CORONEL FABRICIANO	14.275	352	69154	59002	IPANEMA	2.774	68	14351	8718
BIAS FORTES	115	4	2847	2236	CORONEL MURTA	341	7	6051	4066	IPATINGA	32.266	915	182477	116298
BICAS	1.500	46	10930	8459	CORONEL PACHECO	200	10	2596	1697	IPIACU	542	6	3011	2070
BIQUINHAS	172	4	2047	1365	CORONEL XAVIER CHAVES	318	4	2810	2084	IPIJUNA	1.379	43	6988	4603
BOA ESPERANCA	4.866	144	29513	17541	CORREGO DANTA	182	7	2347	1659	IRAI DE MINAS	892	14	4554	2810
BOCAINA DE MINAS	195	7	3698	2592	CORREGO DO BOM JESUS	468	8	3173	2156	ITABIRA	22.538	379	84190	43024
BOCAIUVA	2.701	69	32991	17197	CORREGO FUNDO	812	8	4705	2930	ITABIRINHA	1.119	40	7188	5963
BOM DESPACHO	5.926	108	35342	21081	CORREGO NOVO	327	13	1930	1211	ITABIRITO	13.812	160	41057	25219
BOM JARDIM DE MINAS	555	3	5784	4216	COUTO DE MAGALHAES DE MINAS	155	7	3454	2659	ITACAMBIRA	175	3	3083	1483
BOM JESUS DA PENHA	706	17	3170	2071	CRISOLITA	259	3	3836	1913	ITACARAMBI	762	17	10339	6052
BOM JESUS DO AMPARO	294	8	4333	2720	CRISTAIS	1.549	30	8982	6781	ITAGUARA	2.234	33	10495	5089
BOM JESUS DO GALHO	773	35	10484	5857	CRISTALIA	414	3	3499	2084	ITAPE	376	6	7676	2671
BOM REPOUSO	1.203	28	8959	4992	CRISTIANO OTONI	460	17	3901	2303	ITAJUBA	9.723	423	72867	52670
BOM SUCESSO	1.258	27	13442	8370	CRISTINA	585	9	7447	4843	ITAMARANDIBA	2.277	27	22720	11522
BONFIM	496	18	6688	4978	CRUCLANDIA	514	8	4781	2907	ITAMARATI DE MINAS	592	6	3363	2907
BONFINOPOLIS DE MINAS	605	13	3823	2785	CRUZEIRO DA FORTALEZA	369	7	3227	2221	ITAMBACURI	894	26	15659	8569
BONITO DE MINAS	110	0	6406	4296	CRUZILIA	1.460	42	11694	8014	ITAMBE DO MATO DENTRO	105	5	1694	1170
BORDA DA MATA	1.958	57	13606	9273	CUPARAQUE	502	7	3254	2059	ITAMOGI	1.281	45	8438	6071
BOTELHOS	1.853	34	10646	6555	CURRAL DE DENTRO									



**DISTRIBUIÇÃO DE CASOS E ÓBITOS CONFIRMADOS DA COVID-19 SEGUNDO LOCAL DE RESIDÊNCIA, MINAS GERAIS, 2020-2021**

Local de Residência	Casos*	Óbitos	Doses 1 Aplicadas	Doses 2 Aplicadas	Local de Residência	Casos*	Óbitos	Doses 1 Aplicadas	Doses 2 Aplicadas	Local de Residência	Casos*	Óbitos	Doses 1 Aplicadas	Doses 2 Aplicadas
LAGOA DOURADA	999	13	9312	6294	PEDRA BONITA	416	8	4731	2450	SAO FRANCISCO	1.815	71	40157	17464
LAGOA FORMOSA	2.120	65	14931	10229	PEDRA DO ANTA	165	3	2799	2048	SAO FRANCISCO DE PAULA	485	13	5092	2920
LAGOA GRANDE	872	30	6245	3676	PEDRA DO INDAIA	322	7	3276	2027	SAO FRANCISCO DE SALES	844	31	4241	2968
LAGOA SANTA	5.954	126	43664	25202	PEDRA DOURADA	213	2	2105	1250	SAO FRANCISCO DO GLORIA	445	6	3846	2671
LAJINHA	2.611	41	13200	5780	PEDRALVA	511	14	8314	6083	SAO GERALDO	1.008	27	7210	4985
LAMBARI	1.925	40	16033	8587	PEDRAS DE MARIA DA CRUZ	183	11	6440	3207	SAO GERALDO DA PIEDADE	261	13	2805	1773
LAMIM	155	3	2862	1904	PEDRINOPOLIS	512	9	2578	1676	SAO GERALDO DO BAIXO	220	7	2396	1510
LARANJAL	762	27	5187	3911	PEDRO LEOPOLDO	5.580	200	41938	25219	SAO GONCALO DO ABAETE	450	12	5385	2793
LASSANCE	473	6	5045	3084	PEDRO TEIXEIRA	25	0	1558	1189	SAO GONCALO DO PARA	555	24	8044	4406
LAVRAS	9.191	171	78956	49286	PEQUERI	231	6	2757	1707	SAO GONCALO DO RIO ABAIXO	1.528	26	11981	6433
LEANDRO FERREIRA	314	8	2663	1650	PEQUI	345	10	3189	1850	SAO GONCALO DO RIO PRETO	229	5	2500	1660
LEME DO PRADO	176	3	2950	1520	PERDIGAO	1.191	14	8212	3092	SAO GONCALO DO SAPUCAI	2.701	61	17925	9068
LEOPOLDINA	5.820	166	38950	24550	PERDIZES	1.797	27	11642	6582	SAO GOTARDO	4.490	92	27952	15145
LIBERDADE	258	9	4252	2731	PERDOES	2.241	37	15584	11060	SAO JOAO BATISTA DO GLORIA	1.093	32	5631	3788
LIMA DUARTE	861	48	13084	8837	PERIQUITO	612	24	4775	2964	SAO JOAO DA LAGOA	295	4	3347	2159
LIMEIRA DO OESTE	1.268	36	6762	3805	PESCADOR	496	6	2729	1749	SAO JOAO DA MATA	306	10	2240	1421
LONTRA	709	10	6065	3007	PIAU	140	12	2170	1481	SAO JOAO DA PONTE	539	23	17838	13442
LUISBURGO	452	16	4870	3251	PIEDADE DE CARATINGA	723	24	5710	3215	SAO JOAO DAS MISSOES	489	7	8886	7103
LUISLANDIA	233	2	3860	1740	PIEDADE DE PONTE NOVA	212	9	2961	2190	SAO JOAO DEL REI	9.271	227	73905	45167
LUMINARIAS	343	12	3549	1852	PIEDADE DO RIO GRANDE	383	10	3783	2608	SAO JOAO DO MANHUACU	913	29	7215	4146
LUZ	2.130	37	14370	8435	PIEDADE DOS GERAIS	78	5	4186	2598	SAO JOAO DO MANTENINHA	840	12	3985	2173
MACHACALIS	705	12	4867	3048	PIMENTA	905	21	6859	3991	SAO JOAO DO ORIENTE	788	24	5522	3385
MACHADO	4.593	97	29082	17979	PINGO-D'AGUA	421	12	3251	1966	SAO JOAO DO PACUI	49	3	2883	1464
MADRE DE DEUS DE MINAS	675	11	4679	2872	PINTOPOLIS	182	4	4607	2718	SAO JOAO DO PARAISO	1.772	21	14488	8339
MALACACHETA	1.456	28	12261	7624	PIRACEMA	102	15	5138	3725	SAO JOAO EVANGELISTA	1.019	18	11862	7583
MAMONAS	479	6	4345	2672	PIRAJUBA	710	27	5044	3252	SAO JOAO NEPOMUCENO	2.572	45	20403	13673
MANGA	1.503	17	13382	7791	PIRANGA	585	36	12211	9082	SAO JOAQUIM DE BICAS	1.765	110	21251	12194
MANHUACU	7.382	221	70281	38608	PIRANGUCU	491	15	4334	2588	SAO JOSE DA BARRA	722	18	5693	3163
MANHUMIRIM	2.208	46	15712	9218	PIRANGUINHO	958	48	5869	3518	SAO JOSE DA LAPA	2.582	45	17976	8155
MANTENA	3.263	78	17600	10007	PIRAPETINGA	2.477	32	8143	5030	SAO JOSE DA SAFIRA	417	13	2386	1544
MAR DE ESPANHA	1.417	38	9793	5550	PIRAPORA	6.511	95	41135	26803	SAO JOSE DA VARGINHA	239	1	3403	1979
MARAVILHAS	682	7	5287	2739	PIRAUBA	1.614	25	8909	5752	SAO JOSE DO ALEGRE	237	7	2945	1907
MARIA DA FE	1.337	43	10682	6801	PITANGUI	2.374	99	18848	11434	SAO JOSE DO DIVINO	361	3	2504	1439
MARIANA	10.273	101	45275	24457	PIUMHI	5.605	116	26974	15426	SAO JOSE DO GOIABAL	404	15	4176	2728
MARILAC	301	10	2829	1915	PLANURA	1.864	49	8266	4147	SAO JOSE DO JACURI	330	3	4807	2928
MARIO CAMPOS	1.322	53	11423	7101	POCO FUNDO	1.685	11	13117	8836	SAO JOSE DO MANTIMENTO	251	3	2036	1225
MARIPE DE MINAS	338	12	2657	2212	POCOS DE CALDAS	13.899	501	128126	87665	SAO LOURENCO	5.969	150	35272	24247
MARLIERIA	381	17	3247	2100	POCRANE	792	8	6842	4368	SAO MIGUEL DO ANTA	527	13	4943	2927
MARMELOPOLIS	195	7	2453	1420	POMPEU	3.549	52	22839	11986	SAO PEDRO DA UNIAO	333	9	3866	2756
MARTINHO CAMPOS	1.366	35	10672	6110	PONTE NOVA	6.511	205	46293	35305	SAO PEDRO DO SUACUI	343	10	3962	2509
MARTINS SOARES	464	12	5935	3340	PONTO CHIQUE	330	13	2141	1053	SAO PEDRO DOS FERROS	444	15	6210	3605
MATA VERDE	577	8	5509	3411	PONTO DOS VOLANTES	499	21	7556	4242	SAO ROMAO	348	7	5687	3094
MATERLANDIA	226	1	3498	2413	PORTEIRINHA	2.904	63	27050	14334	SAO ROQUE DE MINAS	823	19	5647	3410
MATEUS LEME	6.800	88	25917	15559	PORTO FIRME	791	15	7960	4532	SAO SEBASTIAO DA BELA VISTA	588	14	4638	2687
MATHIAS LOBATO	337	12	2313	1332	POTE	1.076	19	11211	5174	SAO SEBASTIAO DA VARGEM ALEGRE	201	4	2467	1540
MATIAS BARBOSA	1.957	59	10596	5998	POUSO ALEGRE	24.124	461	118365	73754	SAO SEBASTIAO DO ANTA	449	11	4816	2788
MATIAS CARDOSO	313	12	5814	4501	POUSO ALTO	904	28	5458	3660	SAO SEBASTIAO DO MARANHAO	500	3	6351	3250
MATIPO	1.483	37	13215	6907	PRADOS	781	19	7559	4218	SAO SEBASTIAO DO OESTE	479	11	7692	3643
MATO VERDE	1.153	15	9430	5079	PRATA	3.213	109	20304	11769	SAO SEBASTIAO DO PARAISO	6.848	277	49131	31212
MATOZINHOS	3.784	106	28402	16811	PRATAPOLIS	636	25	6748	4943	SAO SEBASTIAO DO RIO PRETO	140	2	1286	1091
MATUTINA	244	6	3344	2655	PRATINHA	296	3	2859	2065	SAO SEBASTIAO DO RIO VERDE	334	4	1803	1077
MEDIROS	270	1	2738	1686	PRESIDENTE BERNARDES	282	8	3914	2611	SAO THOME DAS LETRAS	328	6	5056	2902
MEDINA	1.202	26	14088	8245	PRESIDENTE JUSCELINO	148	6	3194	2254	SAO TIAGO	913	17	8811	5781
MENDES PIMENTEL	835	9	4436	3145	PRESIDENTE KUBITSCHKEK	209	7	2694	1446	SAO TOMAS DE AQUINO	475	24	5227	3072
MERCES	444	21	8125	5294	PRESIDENTE OLEGARIO	1.115	33	12798	7122	SAO VICENTE DE MINAS	390	8	5664	3668
MESQUITA	423	7	4101	2786	PRUDENTE DE MORAIS	596	22	7199	4043	SAPUCAI-MIRIM	592	7	4796	2563
MINAS NOVAS	852	25	16889	11000	QUARTEL GERAL	173	3	2631	1891	SARDOA	478	10	4107	1711
MINDURI	197	8	3319	3445	QUELUZITO	110	5	1846	1309	SARZEDO	2.311	77	24053	14658
MIRABELA	1.057	19	8520	4936	RAPOSOS	1.979	42	12049	6564	SEM-PEIXE	166	6	2423	1794
MIRADOURO	847	14	7372	4583	RAUL SOARES	2.514	59	18313	11301	SENADOR AMARAL	831	10	4366	2400
MIRAI	1.831	18	9503	6149	RECREIO	778	18	7372	5021	SENADOR CORTES	257	3	1670	1176
MIRAVANIA	8	2	2881	2127	REDUTO	424	11	5845	2767	SENADOR FIRMINO	868	9	5944	4177
MOEDA	384	13	3889	2207	RESENDE COSTA	660	22	8552	5029	SENADOR JOSE BENTO	184	6	1391	966
MOEMA	1.041	12	5704	2924	RESPLENDOR	2.109	53	11426	8213	SENADOR MODESTINO GONCALVES	190	8	3266	2089
MONJOLOS	61	2	1679	958	RESSAQUINHA	314	11	4158	2718	SENHORA DE OLIVEIRA	276	8	4605	2732
MONSENHOR PAULO	898	9	6430	3650	RIACHINHO	642	11	5184	3265	SENHORA DO PORTO	108	1	2398	1724
MONTALVANIA	1.412	18	10453	5459	RIACHO DOS MACHADOS	573	8	5977	2906	SENHORA DOS REMEDIOS	428	17	7623	5205
MONTE ALEGRE DE MINAS	1.790	42	14834	9016	RIBEIRAO DAS NEVES	18.836	815	167303	59077	SERICITA	722	4	5127	2917
MONTE AZUL	1.710	31	16500	10560	RIBEIRAO VERMELHO	392	10	2973	1979	SERITINGA	117	2	1618	1119
MONTE BELO	1.189	35	11447	6876	RIO ACIMA	984	33	7526	4497	SERRA AZUL DE MINAS	145	0	2894	1259
MONTE CARMELO	4.955	174	35225	22224	RIO CASCA	1.053	46	9935	6361	SERRA DA SAUDADE	58	0	691	488
MONTE FORMOSO	381	6	3157	1609	RIO DO PRADO	395	7	3592	2345	SERRA DO SALITRE	1.381	42	10100	5798
MONTE SANTO DE MINAS	1.540	55	15330	9351	RIO DOCE	276	10	2718	2405	SERRA DOS AIMORES	584	10	5598	2876
MONTE SIAO	2.790	38	17231	10559	RIO ESPERA	342	10	4195	2500	SERRANIA	744	22	5293	3411
MONTES CLAROS	42.649	971	291916	177433	RIO MANSO	504	12	4347	2932	SERRANOPOLIS DE MINAS	211	2	3030	1767
MONTEZUMA	575	5	5005	2298	RIO NOVO	482	28	6554	4471	SERRANOS	53	1	1515	1022
MORADA NOVA DE MINAS	631	12	7747	4686	RIO PARANAIBA	1.868	29	10775	6704	SERRO	1.208	17	15900	7900
MORRO DA GARCA	109	9	1894	1166	RIO PARDO DE MINAS	1.327	8	18536	8540	SETE LAGOAS	22.878	608	172492	95204
MORRO DO PILAR	201	4	2481	1541	RIO PIRACICABA	2.337	28	12658	8895	SETUBINHA	220	3	6276	3072
MUNHOZ	604	14	4665	2689	RIO POMBA	1.059	36	13075	8027	SILVEIRANIA	106	3	2063	1637
MURIAE	11.518	332	83993	52131	RIO PRETO	504	6	4055	2161	SILVIANOPOLIS	316	12	4791	2674
MUTUM	2.212	39	19856	11093	RIO VERMELHO	497	4	9144	5109	SIMAO PEREIRA	275	13	2482	1584
MUZAMBINHO	1.818	36	17401	11291	RITAPOLIS	270	13	3840	2837	SIMONESIA	1.310	42	14353	9133
NACIP RAYDAN	243	7	1911	1212	ROCHEDO DE MINAS	234	4	1933	1279	SOBRALIA	306	17	4058	2451
NANUQUE	4.417	127	27150	14165	RODEIRO	947	17	6471	3221	SOLEDADE DE MINAS	382	8	4906	2075
NAQUE	581	23	3871	2337	ROMARIA	393	8	2756	1871	TABULEIRO	282	13	3597	2577
NATALANDIA	329	8	2865	1742	ROSARIO DA LIMEIRA	268	7	3064	1052	TAIOBEIRAS	3.633	36	21487	8833
NATERCIA	489	8	4039	2852	RUBELITA	191	3	4778	2590	TAPARUBA	338	10	2592	1407
NAZARENO	546	9	6893	4496	RUBIM	1.195	26	6845	3540					