

# BOLETIM EPIDEMIOLÓGICO

COVID-19: Doença causada pelo coronavírus – 19

quarta-feira, 13 de outubro de 2021



SAÚDE



MINAS GERAIS  
GOVERNO DIFERENTE.  
ESTADO EFICIENTE.



## CENÁRIO EM MINAS GERAIS - COVID-19 CORONAVÍRUS

Total de Casos Confirmados

2.160.751

Casos em Acompanhamento

27.629

Casos Recuperados

2.078.086

Óbitos Confirmados

55.036

Fonte: Painel COVID-19 MG/Sala de Situação/SubVS/SES/MG. Dados parciais, sujeitos a alterações.

**TOTAL DE CASOS CONFIRMADOS:** soma dos casos confirmados que não evoluíram para óbito e dos óbitos confirmados por COVID-19.

**CASOS RECUPERADOS:** casos confirmados de COVID-19 que receberam alta hospitalar e/ou cumpriram isolamento domiciliar de 10 dias E estão há 72h assintomáticos (sem a utilização de medicamentos sintomáticos) E sem intercorrências.

**CASOS EM ACOMPANHAMENTO:** casos confirmados de COVID-19 que não evoluíram para óbito, cuja condição clínica permanece sendo acompanhada ou aguarda atualização pelos municípios.

**ÓBITOS CONFIRMADOS:** óbitos confirmados para COVID-19.



Nº de Casos Confirmados nas Últimas 24h

332



Nº de Óbitos Confirmados nas Últimas 24h

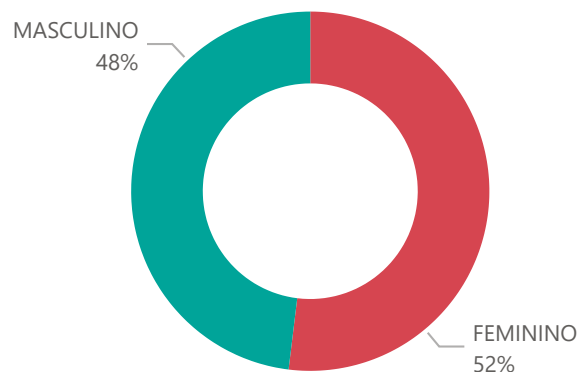
24

**Observação:** o “número de casos e óbitos confirmados nas últimas 24h” pode não retratar a ocorrência de novos casos no período, mas o total de casos notificados à SES/MG nas últimas 24h.

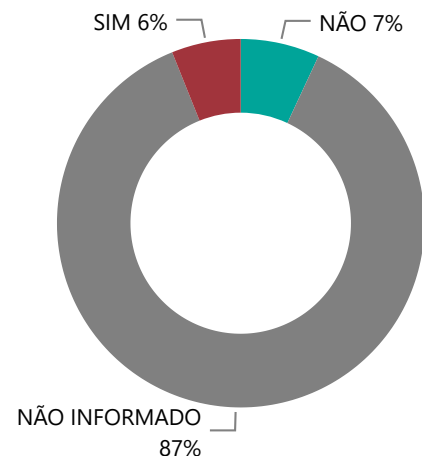
1

# PERFIL EPIDEMIOLÓGICO DOS CASOS CONFIRMADOS DE COVID-19 QUE NÃO EVOLUÍRAM PARA ÓBITO, MG, 2020-2021

## Quantidade de Casos por Sexo

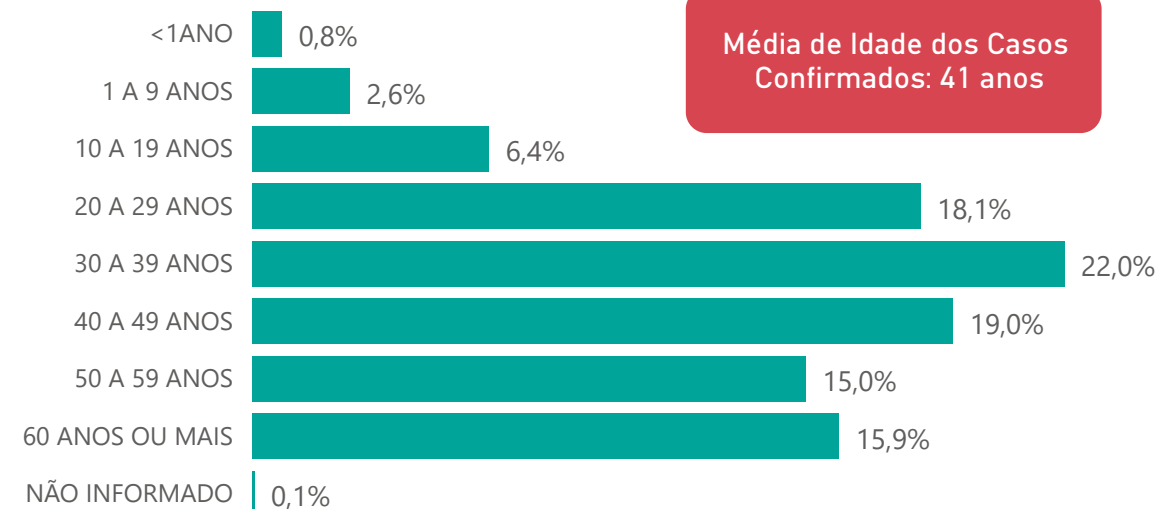


## Apresenta Fator de Risco (Comorbidade\*)

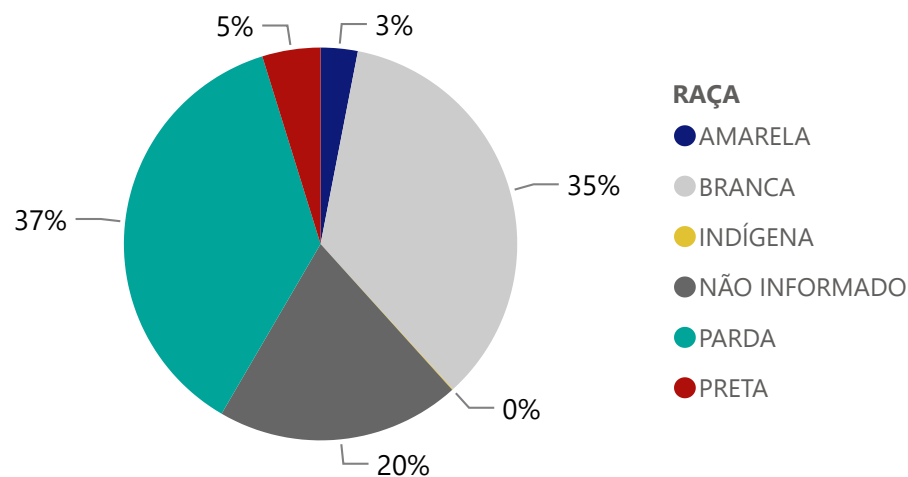


\*Dados parciais, aguardando atualização dos municípios.

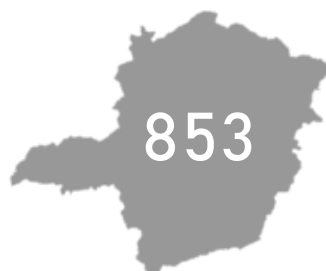
## Quantidade de casos por Faixa Etária



## Notificações por Raça



## Municípios Afetados



CMC

CORONA VÍRUS

2

## DADOS DE HOSPITALIZAÇÃO E ISOLAMENTO DOMICILIAR DOS CASOS CONFIRMADOS DE COVID-19, MG, 2020-2021

### Internados\*



190.270

### Isolamento Domiciliar



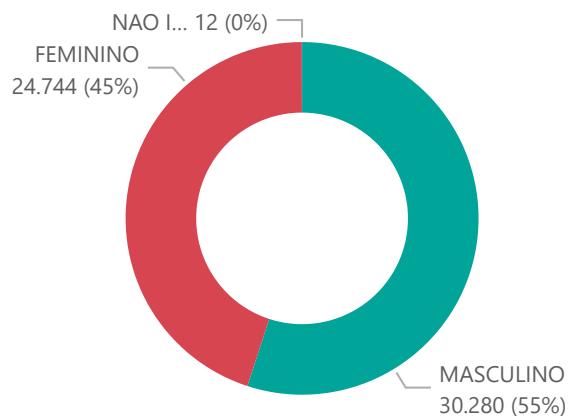
1.970.481

\*Casos confirmados de COVID-19 que precisaram de internação hospitalar na rede pública ou privada de Minas Gerais. Dados cumulativos, registrados desde o início da pandemia.

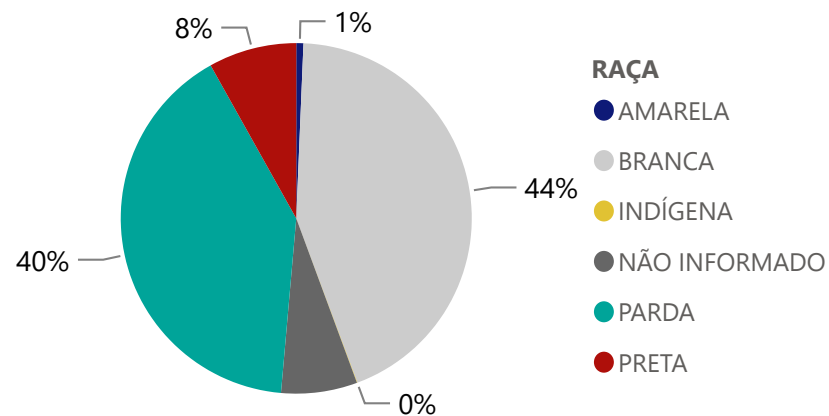
Fonte: Painel COVID-19 MG/ Sala de Situação/SubVS/SES-MG; E-SUS VE; SIVEP-Gripe. Dados parciais, sujeitos a alterações.

Fonte: Sala de Situação/SubVS/SES-MG; E-SUS VE; SIVEP-Gripe. Dados parciais, sujeitos a alterações.

## Quantidade de Óbitos por Sexo



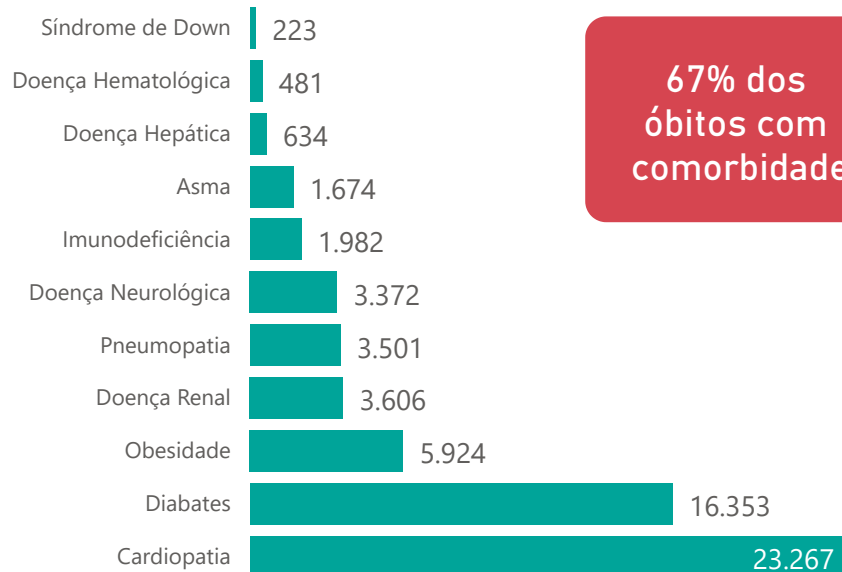
## Notificações por Raça



## Óbitos Registrados nas Últimas 24 Horas, por Data de Ocorrência



## Comorbidade\*



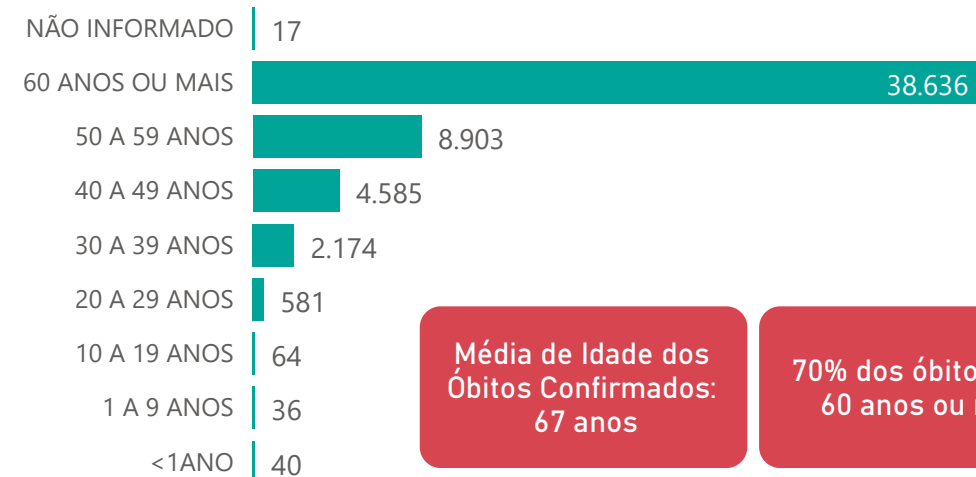
67% dos óbitos com comorbidade

2,5%

## Nº de Municípios com Óbitos



## Quantidade de Óbitos por Faixa Etária



Média de Idade dos Óbitos Confirmados: 67 anos

70% dos óbitos com 60 anos ou mais

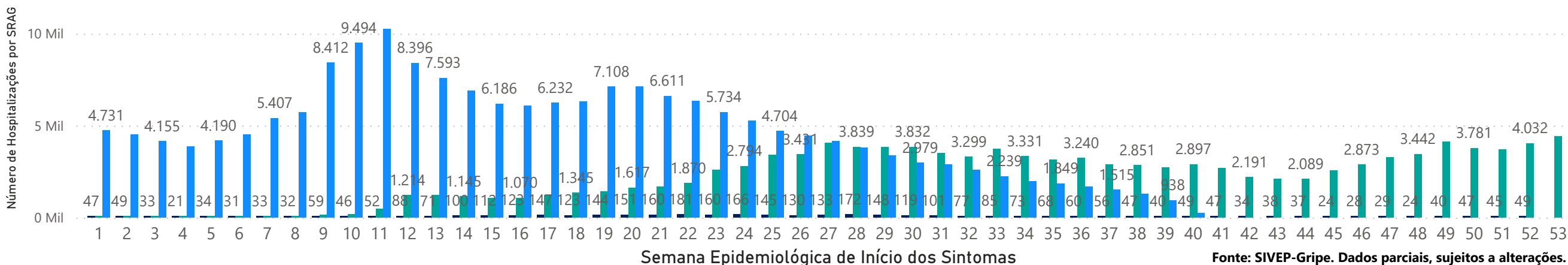
\*Os casos que evoluíram a óbito podem ter mais de uma comorbidade.

4

## HOSPITALIZAÇÕES POR SÍNDROME RESPIRATÓRIA AGUDA GRAVE (SRAG) 2019-2021

### NÚMERO DE HOSPITALIZAÇÕES POR SÍNDROME RESPIRATÓRIA AGUDA GRAVE (SRAG) SEGUNDO SEMANA EPIDEMIOLÓGICA (SE) DE INÍCIO DE SINTOMAS, MG, 2019 - 2021

ANO ● 2019 ● 2020 ● 2021



Fonte: SIVEP-Gripe. Dados parciais, sujeitos a alterações.

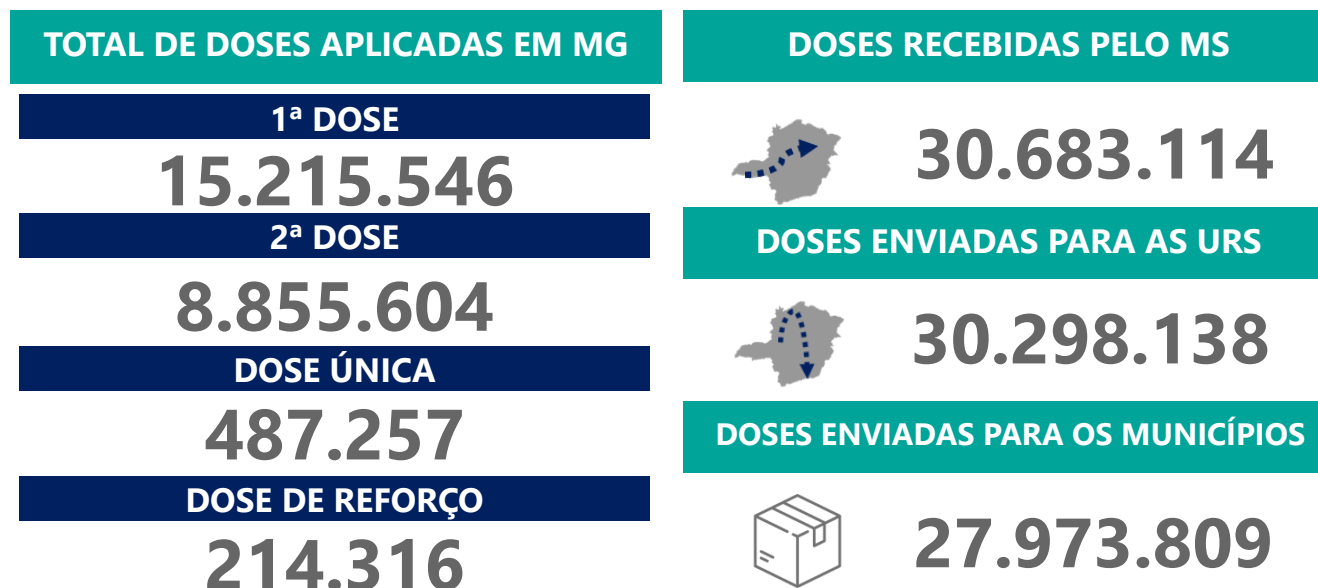
## 5 DADOS LABORATORIAIS DE COVID-19, REDE PÚBLICA-MG 2020-2021



Fonte: GAL/FUNED. COES MINAS/COVID-19/SESMG. Dados parciais, sujeitos a alterações.

\*Não apresentaram resultado que pode ser concluído como positivo ou negativo.

## 6 DADOS DE VACINAÇÃO





DISTRIBUIÇÃO DE CASOS E ÓBITOS CONFIRMADOS DA COVID-19 SEGUNDO LOCAL DE RESIDÊNCIA, MINAS GERAIS, 2020-2021

Local de Residência	Casos*	Óbitos	Doses 1 Aplicadas	Doses 2 Aplicadas	Local de Residência	Casos*	Óbitos	Doses 1 Aplicadas	Doses 2 Aplicadas	Local de Residência	Casos*	Óbitos	Doses 1 Aplicadas	Doses 2 Aplicadas
ABADIA DOS DOURADOS	565	17	5158	3358	CARAI	1.004	17	14547	8025	FELISBURGO	588	17	4837	3070
ABAETE	1.623	42	17566	9719	CARANAIBA	131	4	2440	1569	FELIXLANDIA	1.181	26	10560	6173
ABRE CAMPO	1.265	16	9818	5730	CARANDAI	2.122	53	18072	10292	FERNANDES TOURINHO	109	12	2306	1237
ACAIACA	222	12	3488	2021	CARANGOLA	4.195	122	23796	16906	FERROS	474	11	7745	4514
ACUCENA	771	37	6589	3906	CARATINGA	9.798	260	59643	30624	FERVEDOURO	1.265	18	7988	4601
AGUA BOA	609	11	8601	5888	CARBONITA	658	5	6456	3390	FLORESTAL	275	13	5364	3282
AGUA COMPRIDA	187	8	1749	1247	CAREACU	645	14	5044	3160	FORMIGA	11.112	259	52838	30672
AGUANIL	690	8	3596	2430	CARLOS CHAGAS	2.349	37	14193	8034	FORMOSO	242	9	5575	3002
AGUAS FORMOSAS	1.019	33	13958	6986	CARMESIA	114	1	2080	1431	FORTALEZA DE MINAS	305	7	2638	1752
AGUAS VERMELHAS	458	11	8238	5084	CARMO DA CACHOEIRA	654	17	8142	4176	FORTUNA DE MINAS	124	2	2690	1683
AIMORES	2.036	78	16479	9173	CARMO DA MATA	930	10	8611	5701	FRANCISCO BADARO	142	4	5615	4639
AIURUOCA	340	10	5085	3034	CARMO DE MINAS	980	26	9378	5785	FRANCISCO DUMONT	180	6	3309	1975
ALAGOA	438	8	2040	1981	CARMO DO CAJURU	1.452	53	16636	10039	FRANCISCO SA	983	47	16138	7816
ALBERTINA	258	10	2304	1436	CARMO DO PARANAIBA	3.194	118	22229	15251	FRANCISCOPOLIS	311	3	3730	2305
ALEM PARAIBA	3.571	163	25463	14710	CARMO DO RIO CLARO	1.566	62	14269	9653	FREI GASPAR	604	14	3908	1967
ALFENAS	10.672	205	59429	28702	CARMOPOLIS DE MINAS	2.322	53	14162	7633	FREI INOCENCIO	796	28	6232	3170
ALFREDO VASCONCELOS	617	15	4787	2949	CARNEIRINHO	1.300	46	7482	5280	FREI LAGONEGRO	167	5	2830	1847
ALMENARA	4.497	53	27292	16129	CARRANCAS	429	10	3334	2072	FRONTEIRA	2.212	66	10500	5476
ALPERCATA	494	20	5130	2738	CARVALHOPOLIS	280	7	2667	1816	FRONTEIRA DOS VALES	331	10	3369	2281
ALPINOPOLIS	1.835	45	13791	8402	CARVALHOS	244	2	3560	2332	FRUTA DE LEITE	145	3	3475	1815
ALTEROSA	774	37	10312	7674	CASA GRANDE	116	4	1770	1212	FRUTAL	9.014	283	42133	27075
ALTO CAPARAO	430	9	4043	2404	CASCALHO RICO	227	4	2168	1538	FUNILANDIA	343	10	3312	1828
ALTO JEQUITIBA	982	11	6190	3921	CASSIA	1.691	58	12768	8082	GALLEIA	539	21	4360	2280
ALTO RIO DOCE	546	29	8011	5605	CATAGUASES	7.829	260	51582	32498	GAMELEIRAS	310	5	3290	2425
ALVARENGA	510	4	3526	1835	CATAS ALTAS	572	13	4011	2438	GLAUCILANDIA	178	7	2217	1352
ALVINOPOLIS	835	23	11960	7654	CATAS ALTAS DA NORUEGA	119	4	3024	1643	GOIABEIRA	256	8	2444	1496
ALVORADA DE MINAS	285	3	3063	1302	CATUJI	554	7	4402	2201	GOIANA	319	6	3160	2114
AMPARO DO SERRA	162	8	3807	2165	CATUTI	244	4	3508	2472	GONCALVES	342	8	3413	1998
ANDRADAS	3.985	124	31016	18483	CAXAMBU	1.976	53	16199	9540	GONZAGA	384	16	3842	2438
ANDRELANDIA	191	15	9572	6145	CEDRO DO ABAETE	38	0	1001	692	GOUVEIA	669	34	8926	5259
ANGELANDIA	267	4	5323	2281	CENTRAL DE MINAS	688	33	4478	2636	GOVERNADOR VALADARES	30.943	1.262	194333	119046
ANTONIO CARLOS	816	17	8212	4659	CENTRALINA	1.264	53	6848	4511	GRAO MOGOL	735	12	10600	5305
ANTONIO DIAS	579	27	7094	4309	CHACARA	243	10	3179	1957	GRUPIARA	95	3	1176	876
ANTONIO PRADO DE MINAS	161	5	1530	1168	CHALE	693	10	4258	2250	GUANHAES	3.411	48	24396	16348
ARACAI	103	1	1990	1153	CHAPADA DO NORTE	228	3	6948	5656	GUAPE	1.169	42	10083	6562
ARACITABA	80	11	1675	1343	CHAPADA GAUCHA	1.499	16	8313	5102	GUARACIABA	563	31	7610	4766
ARACUAI	2.009	53	24786	14955	CHIADOR	331	8	2017	1453	GUARACIAMA	202	5	3481	2306
ARAGUARI	19.209	461	78603	54617	CIPOTANEA	519	23	4373	3101	GUARANESIA	2.095	36	14828	8471
ARANTINA	243	6	2691	1410	CLARAVAL	518	4	3415	2470	GUARANI	921	7	6156	3769
ARAPONGA	676	13	6628	3029	CLARO DOS POCOES	513	10	5392	3413	GUARARA	555	18	2973	2020
ARAPORA	2.022	41	5014	3228	CLAUDIO	4.218	65	24181	10255	GUARDA-MOR	687	13	5497	3915
ARAPUA	286	3	2390	1835	COIMBRA	582	12	6056	3552	GUAXUPE	6.288	156	37025	24031
ARAUJOS	933	14	6319	3347	COLUMNA	483	10	6349	4169	GUIDOVAL	783	19	5848	3349
ARAXA	14.816	241	78006	46581	COMENDADOR GOMES	411	5	2361	1629	GUIMARANIA	997	17	6144	4281
ARCEBURGO	1.249	34	6607	4663	COMERCINHO	445	6	4959	3436	GUIRICEMA	882	32	6586	4286
ARCOS	6.190	140	32249	19868	CONCEICAO DA APARECIDA	767	9	7902	4309	GURINHATA	504	5	4558	2698
AREADO	1.208	31	10040	6330	CONCEICAO DA BARRA DE MINAS	270	5	2923	1850	HELIODORA	698	16	4796	2796
ARGIRITA	274	9	2210	1448	CONCEICAO DAS ALAGOAS	4.644	140	18012	10678	IAPU	1.184	36	7570	5090
ARICANDUVA	162	0	3647	2271	CONCEICAO DAS PEDRAS	181	4	2317	1538	IBERTIOGA	251	13	4096	2624
ARINOS	1.329	30	11744	6702	CONCEICAO DE IPANEMA	393	4	3246	1843	IBIA	2.562	56	16647	10574
ASTOLFO DUTRA	1.424	28	10080	5371	CONCEICAO DO MATO DENTRO	3.043	38	17285	9302	IBIAI	310	10	5089	2777
ATALEIA	1.190	10	10530	4136	CONCEICAO DO PARA	350	10	5099	2893	IBIRACATU	217	2	4010	2200
AUGUSTO DE LIMA	304	11	3505	2289	CONCEICAO DO RIO VERDE	1.236	25	8223	3811	IBIRACI	1.141	25	8311	5127
BAEPENDI	1.662	32	13222	8470	CONCEICAO DOS OUROS	1.064	36	8568	4878	IBIRITE	9.224	395	113246	64983
BALDIM	652	22	5824	3535	CONEGO MARINHO	129	2	4444	2501	IBITIURA DE MINAS	576	5	2811	1643
BAMBUI	2.077	33	17304	11774	CONFINS	533	17	11312	4771	IBITURUNA	323	1	2073	1399
BANDEIRA	468	10	3670	2133	CONGONHAL	1.342	29	9047	4771	ICARAI DE MINAS	367	3	6632	3632
BANDEIRA DO SUL	676	15	4700	2503	CONGONHAS	8.364	108	44308	28123	IGARAPE	3.152	104	30798	19345
BARAO DE COCAIS	4.833	74	22654	15953	CONGONHAS DO NORTE	92	4	3445	1706	IGARATINGA	1.038	15	7581	6331
BARAO DE MONTE ALTO	331	13	4258	2713	CONQUISTA	858	15	5319	3401	IGUATAMA	667	10	5601	3260
BARBACENA	9.160	304	105798	70113	CONSELHEIRO LAFAIETE	15.549	281	91588	54525	IJACI	465	14	4846	2801
BARRA LONGA	421	11	4897	2942	CONSELHEIRO PENA	2.261	51	14916	7542	ILICINEA	744	29	9444	5393
BARROSO	2.047	59	16094	10582	CONSOLACAO	85	4	1370	823	IMBE DE MINAS	364	8	4474	1987
BELA VISTA DE MINAS	990	24	7523	3699	CONTAGEM	46.887	1.897	467199	270886	INCONFIDENTES	547	12	5589	3222
BELMIRO BRAGA	216	3	2479	1319	COQUEIRAL	753	24	6799	4263	INDAIBIRA	451	1	4562	2271
BELO HORIZONTE	278.774	6.789	1863420	953071	CORACAO DE JESUS	763	22	17287	10055	INDIANOPOLIS	727	7	4622	3051
BELO ORIENTE	2.709	71	16852	8116	CORDISBURGO	394	17	6580	4113	INGAI	165	7	2145	1363
BELO VALE	1.047	12	6684	4010	CORDISLANDIA	280	3	2411	1366	INHAPIM	2.119	65	17925	11038
BERILO	152	1	7343	5712	CORINTO	1.474	48	16846	9062	INHAUMA	726	22	4470	2446
BERIZAL	250	1	3594	1955	COROACI	493	13	6627	4222	INIMUTABA	560	17	5262	3016
BERTOPOLIS	484	5	3302	2209	COROMANDEL	2.146	91	21405	13384	IPABA	1.833	53	11129	7144
BETIM	30.905	1.352	295086	182763	CORONEL FABRICIANO	14.273	352	66806	58210	IPANEMA	2.772	68	14351	8545
BIAS FORTES	115	4	2838	2176	CORONEL MURTA	335	7	6051	4066	IPATINGA	32.251	915	181381	112766
BICAS	1.498	46	10930	8459	CORONEL PACHECO	200	10	2455	1509	IPIACU	542	6	3007	2038
BIQUINHAS	172	4	2047	1365	CORONEL XAVIER CHAVES	318	4	2810	2010	IPIUNA	1.379	43	6988	4603
BOA ESPERANCA	4.855	144	29513	17541	CORREGO DANTA	182	7	2347	1659	IRAI DE MINAS	892	14	4498	2647
BOCAINA DE MINAS	193	7	3675	2504	CORREGO DO BOM JESUS	466	8	3173	2156	ITABIRA	22.514	378	84190	43024
BOCAIUVA	2.700	69	32991	17197	CORREGO FUNDO	808	8	4637	2626	ITABIRINHA	1.117	40	7188	5963
BOM DESPACHO	5.907	108	35342	21081	CORREGO NOVO	327	13	1918	1201	ITABIRITO	13.812	160	40863	23799
BOM JARDIM DE MINAS	555	3	5712	4159	COUTO DE MAGALHAES DE MINAS	155	7	3390	2340	ITACAMBIRA	175	3	3083	1483
BOM JESUS DA PENHA	703	17	3170	2071	CRISOLITA	259	3	3746	1751	ITACARAMBI	757	17	9674	4731
BOM JESUS DO AMPARO	293	8	4333	2720	CRISTAIS	1.549	30	8979	6280	ITAGUARA	2.233	33	10495	5089
BOM JESUS DO GALHO	770	35	10486	5741	CRISTALIA	414	3	3449	2028	ITAPE	376	6	7646	2641
BOM REPOUSO	1.194	28	8949	4655	CRISTIANO OTONI	460	17	3901	2303	ITAJUBA	9.720	422	72862	48185
BOM SUCESSO	1.257	27	13442	8370	CRISTINA	585	9	7314	4374	ITAMARANDIBA	2.272	27	22418	10833
BONFIM	473	18	6685	4940	CRUCILANDIA	513	8	4781	2907	ITAMARATI DE MINAS	592	6	3363	2907
BONFINOPOLIS DE MINAS	587	13	3817	2768	CRUZEIRO DA FORTALEZA	368	7	3227	2118	ITAMBACURI	894	26	15565	8334
BONITO DE MINAS	110	0	6375	4104	CRUZILIA	1.452	42	11694	8014	ITAMBE DO MATO DENTRO	105	5	1694	1170
BORDA DA MATA	1.958	57	13606	9273	CUPARAQUE	502	7	3246	2018	ITAMOGI	1.280	45	8320	5990
BOTELHOS	1.853	34	10593	6240	CURRAL DE DENTRO	66								



**DISTRIBUIÇÃO DE CASOS E ÓBITOS CONFIRMADOS DA COVID-19 SEGUNDO LOCAL DE RESIDÊNCIA, MINAS GERAIS, 2020-2021**

Local de Residência	Casos*	Óbitos	Doses 1 Aplicadas	Doses 2 Aplicadas	Local de Residência	Casos*	Óbitos	Doses 1 Aplicadas	Doses 2 Aplicadas	Local de Residência	Casos*	Óbitos	Doses 1 Aplicadas	Doses 2 Aplicadas
LAGOA DOURADA	993	13	9312	5294	PEDRA BONITA	416	8	4704	2379	SAO FRANCISCO	1.771	71	38648	16048
LAGOA FORMOSA	2.118	65	14856	9716	PEDRA DO ANTA	165	3	2799	2048	SAO FRANCISCO DE PAULA	484	13	5092	2920
LAGOA GRANDE	870	30	6227	3533	PEDRA DO INDAIA	322	7	3276	2027	SAO FRANCISCO DE SALES	844	31	4111	2785
LAGOA SANTA	5.928	126	41932	22884	PEDRA DOURADA	213	2	2011	1174	SAO FRANCISCO DO GLORIA	445	6	3838	2647
LAJINHA	2.581	41	13100	5750	PEDRALVA	511	14	8314	5725	SAO GERALDO	1.008	27	7208	4745
LAMBARI	1.917	40	16033	8587	PEDRAS DE MARIA DA CRUZ	183	11	6440	3207	SAO GERALDO DA PIEDADE	261	13	2770	1743
LAMIM	155	3	2862	1904	PEDRINOPOLIS	512	9	2578	1676	SAO GERALDO DO BAIXO	220	7	2395	1509
LARANJAL	760	27	5184	3811	PEDRO LEOPOLDO	5.580	200	41938	25219	SAO GONCALO DO ABAETE	429	12	5060	2621
LASSANCE	472	6	5045	3084	PEDRO TEIXEIRA	25	0	1558	1189	SAO GONCALO DO PARA	555	24	8044	4406
LAVRAS	9.181	171	78088	46486	PEQUERI	230	6	2757	1707	SAO GONCALO DO RIO ABAIXO	1.527	26	11981	6433
LEANDRO FERREIRA	310	8	2663	1650	PEQUI	345	10	3189	1850	SAO GONCALO DO RIO PRETO	229	5	2500	1660
LEME DO PRADO	176	3	2950	1520	PERDIGAO	1.191	14	8212	3092	SAO GONCALO DO SAPUCAI	2.701	61	17925	9068
LEOPOLDINA	5.820	166	38926	24084	PERDIZES	1.796	27	11642	6582	SAO GOTARDO	4.487	92	26792	13260
LIBERDADE	257	9	4252	2731	PERDOES	2.237	37	15446	9500	SAO JOAO BATISTA DO GLORIA	1.093	32	5591	3706
LIMA DUARTE	857	48	13084	8837	PERIQUITO	608	24	4775	2964	SAO JOAO DA LAGOA	295	4	3347	2159
LIMEIRA DO OESTE	1.268	36	6746	3701	PESCADOR	496	6	2720	1655	SAO JOAO DA MATA	306	10	2230	1328
LONTRA	709	10	6065	3007	PIAU	140	12	2170	1449	SAO JOAO DA PONTE	539	23	17157	12931
LUISBURGO	451	16	4868	2935	PIEDADE DE CARATINGA	723	24	5652	2824	SAO JOAO DAS MISSOES	489	7	8829	7067
LUISLANDIA	233	2	3860	1740	PIEDADE DE PONTE NOVA	212	9	2961	2056	SAO JOAO DEL REI	9.223	227	73905	45167
LUMINARIAS	343	12	3549	1852	PIEDADE DO RIO GRANDE	383	10	3644	2364	SAO JOAO DO MANHUACU	913	29	7215	4146
LUZ	2.113	37	13318	7043	PIEDADE DOS GERAIS	78	5	4186	2598	SAO JOAO DO MANTENINHA	840	12	3911	2011
MACHACALIS	705	12	4749	3079	PIMENTA	894	21	6844	3674	SAO JOAO DO ORIENTE	787	24	5522	3385
MACHADO	4.591	97	29082	17979	PINGO-D'AGUA	421	12	3146	1816	SAO JOAO DO PACUI	49	3	2883	1464
MADRE DE DEUS DE MINAS	675	11	4679	2872	PINTOPOLIS	182	4	4607	2718	SAO JOAO DO PARAISO	1.767	21	14488	8339
MALACACHETA	1.456	28	12103	7372	PIRACEMA	102	15	5137	3479	SAO JOAO EVANGELISTA	1.019	18	11722	7218
MAMONAS	479	6	4345	2672	PIRAJUBA	710	27	5043	2851	SAO JOAO NEPOMUCENO	2.569	44	20359	13399
MANGA	1.503	17	13382	7791	PIRANGA	575	36	12010	8661	SAO JOAQUIM DE BICAS	1.761	110	21251	12194
MANHUACU	7.379	220	69658	37328	PIRANGUCU	491	15	4334	2588	SAO JOSE DA BARRA	721	17	5693	3163
MANHUMIRIM	2.208	46	15136	8570	PIRANGUINHO	958	48	5869	3518	SAO JOSE DA LAPA	2.576	45	17763	8143
MANTENA	3.260	78	17567	9817	PIRAPETINGA	2.466	32	8094	4803	SAO JOSE DA SAFIRA	417	13	2376	1386
MAR DE ESPANHA	1.413	38	9793	5550	PIRAPORA	6.504	95	41095	25689	SAO JOSE DA VARGINHA	239	1	3403	1979
MARAVILHAS	682	7	5287	2739	PIRAUBA	1.614	25	8909	5058	SAO JOSE DO ALEGRE	236	7	2945	1907
MARIA DA FE	1.334	43	10651	6191	PITANGUI	2.351	99	18743	10791	SAO JOSE DO DIVINO	361	3	2504	1439
MARIANA	10.273	101	45275	24457	PIUMHI	5.595	114	26812	15033	SAO JOSE DO GOIABAL	403	15	4176	2728
MARILAC	300	10	2829	1824	PLANURA	1.864	49	8177	3755	SAO JOSE DO JACURI	330	3	4797	2827
MARIO CAMPOS	1.321	53	11423	7101	POCO FUNDO	1.685	11	13312	8522	SAO JOSE DO MANTIMENTO	251	3	2036	1199
MARIPE DE MINAS	338	12	2633	2006	POCOS DE CALDAS	13.896	501	128086	85838	SAO LOURENCO	5.947	149	34756	23141
MARLERIA	381	17	3238	2033	POCRANE	792	8	6764	4238	SAO MIGUEL DO ANTA	524	13	4943	2927
MARMELOPOLIS	195	7	2362	1381	POMPEU	3.544	52	21147	10215	SAO PEDRO DA UNIAO	331	9	3866	2756
MARTINHO CAMPOS	1.354	35	10590	6028	PONTE NOVA	6.510	205	45577	35003	SAO PEDRO DO SUACUI	343	10	3948	2431
MARTINS SOARES	464	12	5935	3340	PONTO CHIQUE	328	13	2141	1053	SAO PEDRO DOS FERROS	444	15	6210	3605
MATA VERDE	577	8	5509	3250	PONTO DOS VOLANTES	499	21	7447	4023	SAO ROMAO	344	7	5679	3061
MATERLANDIA	226	1	3498	2413	PORTEIRINHA	2.889	63	26607	13980	SAO ROQUE DE MINAS	823	19	5511	3080
MATEUS LEME	6.797	88	25295	15544	PORTO FIRME	791	15	7954	4519	SAO SEBASTIAO DA BELA VISTA	588	14	4638	2589
MATHIAS LOBATO	337	12	2299	1281	POTE	1.076	19	11175	4721	SAO SEBASTIAO DA VARGEM ALEGRE	201	4	2467	1529
MATIAS BARBOSA	1.957	59	10596	5998	POUSO ALEGRE	24.116	461	118365	73754	SAO SEBASTIAO DO ANTA	448	11	4816	2679
MATIAS CARDOSO	313	12	5814	4501	POUSO ALTO	898	28	5458	3660	SAO SEBASTIAO DO MARANHAO	494	3	6450	3050
MATIPO	1.479	36	13209	6409	PRADOS	780	19	7559	4218	SAO SEBASTIAO DO OESTE	479	11	7756	3567
MATO VERDE	1.151	15	9430	5079	PRATA	3.213	109	20265	11685	SAO SEBASTIAO DO PARAISO	6.846	277	49131	31212
MATOZINHOS	3.777	106	28229	16811	PRATAPOLIS	633	25	6667	4834	SAO SEBASTIAO DO RIO PRETO	140	2	1286	1071
MATUTINA	244	6	3344	2655	PRATINHA	296	3	2859	1989	SAO SEBASTIAO DO RIO VERDE	334	4	1684	1034
MEDEIROS	270	1	2738	1686	PRESIDENTE BERNARDES	281	8	3914	2611	SAO THOME DAS LETRAS	322	6	5056	2902
MEDINA	1.198	26	13993	7940	PRESIDENTE JUSCELINO	148	6	3128	2151	SAO TIAGO	903	17	8809	5515
MENDES PIMENTEL	835	9	4399	3010	PRESIDENTE KUBITSCHKE	209	7	2684	1397	SAO TOMAS DE AQUINO	475	24	5218	2883
MERCES	444	21	8125	5294	PRESIDENTE OLEGARIO	1.107	33	12798	7122	SAO VICENTE DE MINAS	388	8	5664	3622
MESQUITA	422	7	4092	2747	PRUDENTE DE MORAIS	596	22	7199	4043	SAPUCAI-MIRIM	592	7	4796	2563
MINAS NOVAS	852	25	15898	10233	QUARTEL GERAL	173	3	2605	1569	SARDOA	477	10	4107	1711
MINDURI	197	8	2940	1196	QUELUZITO	110	5	1846	1240	SARZEDO	2.297	77	24202	13882
MIRABELA	1.052	19	8430	4758	RAPOSOS	1.979	42	12004	5942	SEM-PEIXE	166	6	2421	1743
MIRADOURO	847	14	7370	4472	RAUL SOARES	2.513	59	18313	11301	SENADOR AMARAL	831	10	4366	2086
MIRAI	1.830	18	9355	5909	RECREIO	777	18	7367	4821	SENADOR CORTES	256	3	1669	1136
MIRAVANIA	8	2	2881	2127	REDUTO	424	11	5444	2310	SENADOR FIRMINO	866	9	5944	4177
MOEDA	384	13	3737	2239	RESENDE COSTA	654	22	8552	5029	SENADOR JOSE BENTO	184	6	1391	966
MOEMA	1.040	12	5704	2924	RESPLENDOR	2.107	53	11096	7850	SENADOR MODESTINO GONCALVES	190	8	3266	2089
MONJOLOS	61	2	1679	958	RESSAQUINHA	314	11	4158	2718	SENHORA DE OLIVEIRA	276	8	4467	2568
MONSENHOR PAULO	898	9	6430	3650	RIACHINHO	638	11	5176	3168	SENHORA DO PORTO	108	1	2387	1660
MONTALVANIA	1.412	18	10453	5459	RIACHO DOS MACHADOS	573	8	5912	2443	SENHORA DOS REMEDIOS	425	17	7413	5135
MONTE ALEGRE DE MINAS	1.785	42	14830	8872	RIBEIRAO DAS NEVES	18.837	814	167303	59077	SERICITA	722	4	5127	2873
MONTE AZUL	1.707	31	16500	10560	RIBEIRAO VERMELHO	392	10	2973	1979	SERITINGA	117	2	1618	988
MONTE BELO	1.189	35	11163	6548	RIO ACIMA	984	33	7526	4497	SERRA AZUL DE MINAS	145	0	2894	1259
MONTE CARMELO	4.940	174	35157	21813	RIO CASCA	1.052	46	9875	5593	SERRA DA SAUDADE	58	0	691	488
MONTE FORMOSO	381	6	3157	1609	RIO DO PRADO	395	7	3592	2216	SERRA DO SALITRE	1.381	42	10100	5798
MONTE SANTO DE MINAS	1.536	55	15246	8442	RIO DOCE	276	10	2718	2405	SERRA DOS AIMORES	584	10	5591	2800
MONTE SIAO	2.790	38	17142	9432	RIO ESPERA	342	10	4195	2500	SERRANIA	744	22	5293	3411
MONTES CLAROS	42.513	971	287984	168184	RIO MANSO	504	12	4347	2804	SERRANOPOLIS DE MINAS	210	2	3030	1767
MONTEZUMA	571	5	4797	2267	RIO NOVO	481	28	6550	4443	SERRANOS	53	0	1515	979
MORADA NOVA DE MINAS	631	12	7747	4686	RIO PARANAIBA	1.867	29	10774	6595	SERRO	1.194	17	15400	7600
MORRO DA GARCA	109	9	1894	1166	RIO PARDO DE MINAS	1.321	8	17730	8257	SETE LAGOAS	22.849	608	172492	95204
MORRO DO PILAR	202	4	2481	1541	RIO PIRACICABA	2.299	28	11719	8520	SETUBINHA	219	3	6276	3072
MUNHOZ	604	14	4551	2605	RIO POMBA	1.059	36	12305	7530	SILVEIRANIA	106	3	2061	1585
MURIAE	11.514	332	83927	50733	RIO PRETO	503	6	4020	2047	SILVIANOPOLIS	316	12	4140	2225
MUTUM	2.212	39	19856	11093	RIO VERMELHO	497	4	8885	4891	SIMAO PEREIRA	275	13	2479	1561
MUZAMBINHO	1.811	36	17224	10722	RITAPOLIS	270	13	3840	2754	SIMONESIA	1.310	42	14353	9133
NACIP RAYDAN	243	7	1911	1212	ROCHEDO DE MINAS	234	4	1933	1279	SOBRALIA	271	17	4058	2451
NANUQUE	4.417	127	27150	14165	RODEIRO	946	17	6372	3038	SOLEDADE DE MINAS	382	8	4728	2021
NAQUE	581	23	3865	2199	ROMARIA	391	8	2756	1871	TABULEIRO	282	13	3562	2515
NATALANDIA	323	8	2865	1742	ROSARIO DA LIMEIRA	268	7	3064	1052	TAIOBEIRAS	3.619	36	21487	8833
NATERCIA	485	8	4039	2852	RUBELITA	191	3	4654	2430	TAPARUBA	337	10	2592	1407
NAZARENO	546	9	6893	4215	RUBIM	1.195	26	6844	3547	TAPIRA				