

BOLETIM EPIDEMIOLÓGICO

COVID-19: Doença causada pelo coronavírus – 19

quarta-feira, 6 de outubro de 2021



SAÚDE



MINAS GERAIS
GOVERNO DIFERENTE.
ESTADO EFICIENTE.



CENÁRIO EM MINAS GERAIS - COVID-19 CORONAVÍRUS

Total de Casos Confirmados

2.152.853

Casos em Acompanhamento

30.245

Casos Recuperados

2.067.768

Óbitos Confirmados

54.840

Fonte: Painel COVID-19 MG/Sala de Situação/SubVS/SES/MG. Dados parciais, sujeitos a alterações.

TOTAL DE CASOS CONFIRMADOS: soma dos casos confirmados que não evoluíram para óbito e dos óbitos confirmados por COVID-19.

CASOS RECUPERADOS: casos confirmados de COVID-19 que receberam alta hospitalar e/ou cumpriram isolamento domiciliar de 10 dias E estão há 72h assintomáticos (sem a utilização de medicamentos sintomáticos) E sem intercorrências.

CASOS EM ACOMPANHAMENTO: casos confirmados de COVID-19 que não evoluíram para óbito, cuja condição clínica permanece sendo acompanhada ou aguarda atualização pelos municípios.

ÓBITOS CONFIRMADOS: óbitos confirmados para COVID-19.



Nº de Casos Confirmados nas Últimas 24h

2.841



Nº de Óbitos Confirmados nas Últimas 24h

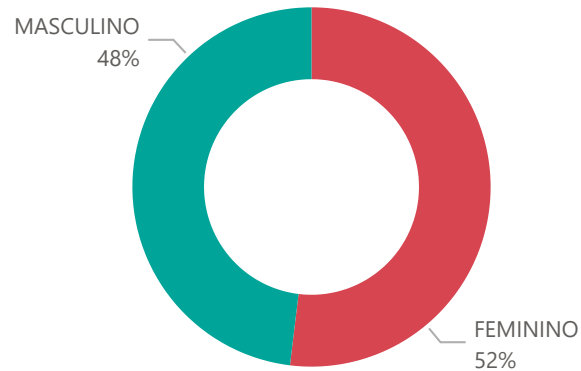
43

Observação: o “número de casos e óbitos confirmados nas últimas 24h” pode não retratar a ocorrência de novos casos no período, mas o total de casos notificados à SES/MG nas últimas 24h.

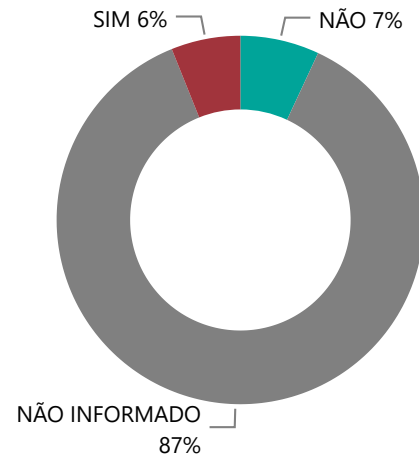
1

PERFIL EPIDEMIOLÓGICO DOS CASOS CONFIRMADOS DE COVID-19 QUE NÃO EVOLUÍRAM PARA ÓBITO, MG, 2020-2021

Quantidade de Casos por Sexo

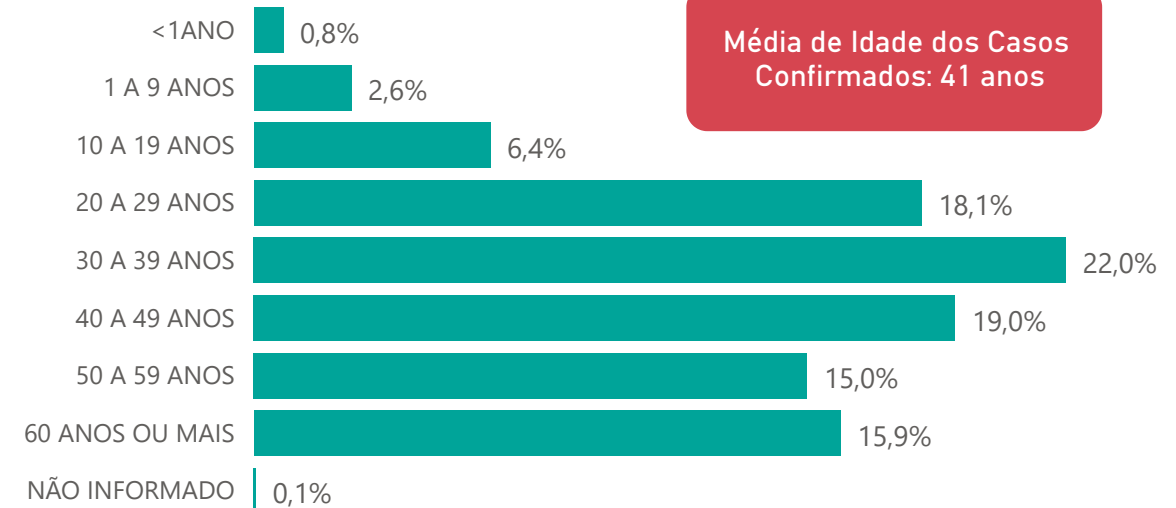


Apresenta Fator de Risco (Comorbidade*)

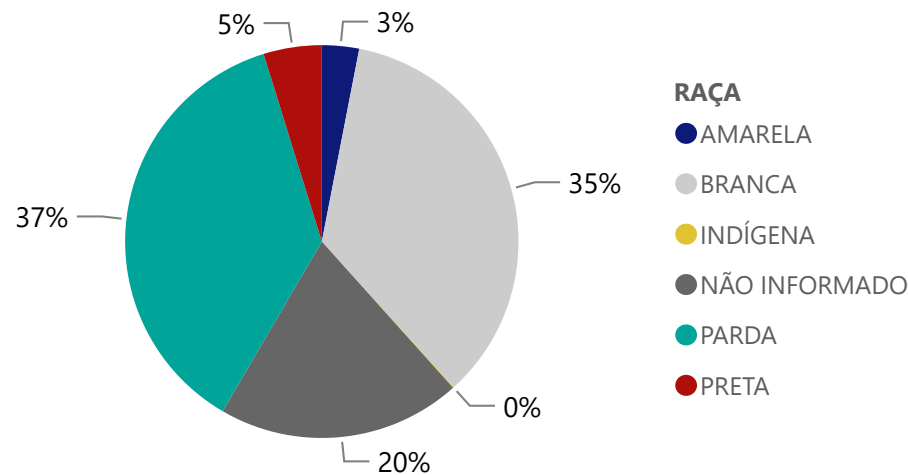


*Dados parciais, aguardando atualização dos municípios.

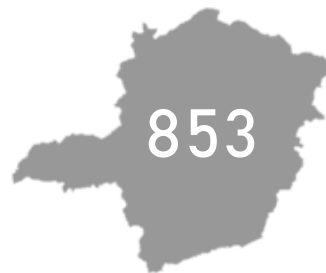
Quantidade de casos por Faixa Etária



Notificações por Raça



Municípios Afetados



CORONA VÍRUS

**2**

DADOS DE HOSPITALIZAÇÃO E ISOLAMENTO DOMICILIAR DOS CASOS CONFIRMADOS DE COVID-19, MG, 2020-2021

Internados*



189.475

Isolamento Domiciliar



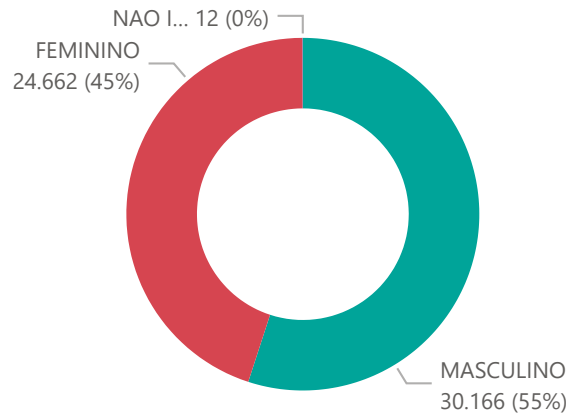
1.963.378

*Casos confirmados de COVID-19 que precisaram de internação hospitalar na rede pública ou privada de Minas Gerais. Dados cumulativos, registrados desde o início da pandemia.

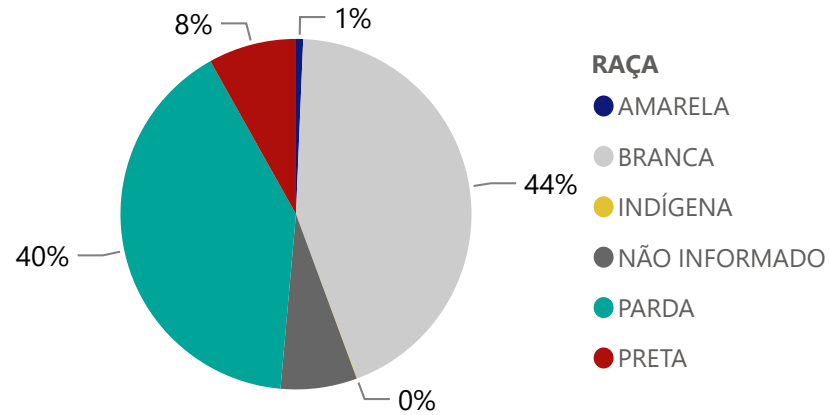
Fonte: Painel COVID-19 MG/ Sala de Situação/SubVS/SES-MG; E-SUS VE; SIVEP-Gripe. Dados parciais, sujeitos a alterações.

Fonte: Sala de Situação/SubVS/SES-MG; E-SUS VE; SIVEP-Gripe. Dados parciais, sujeitos a alterações.

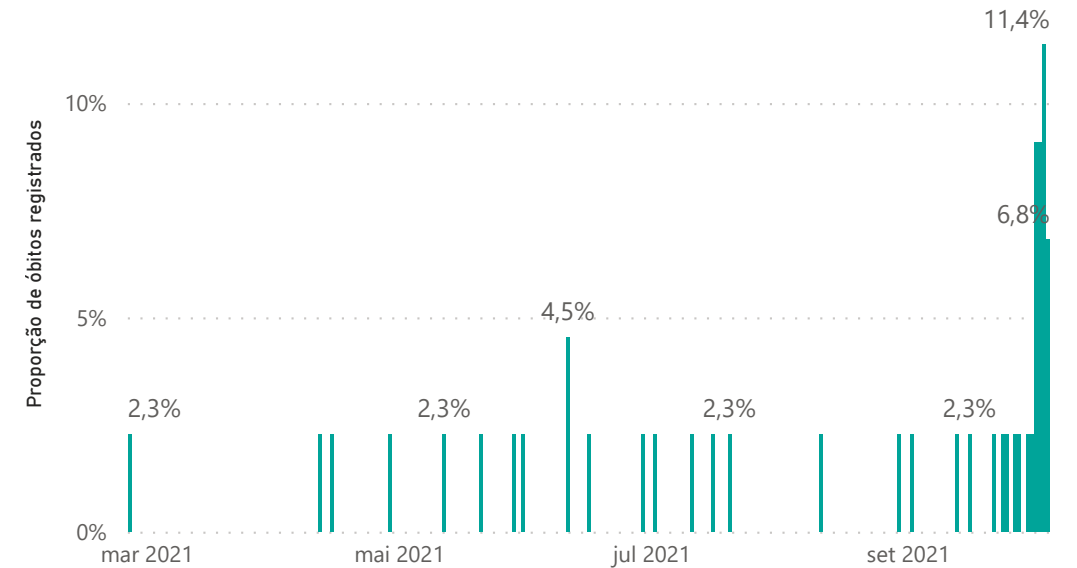
Quantidade de Óbitos por Sexo



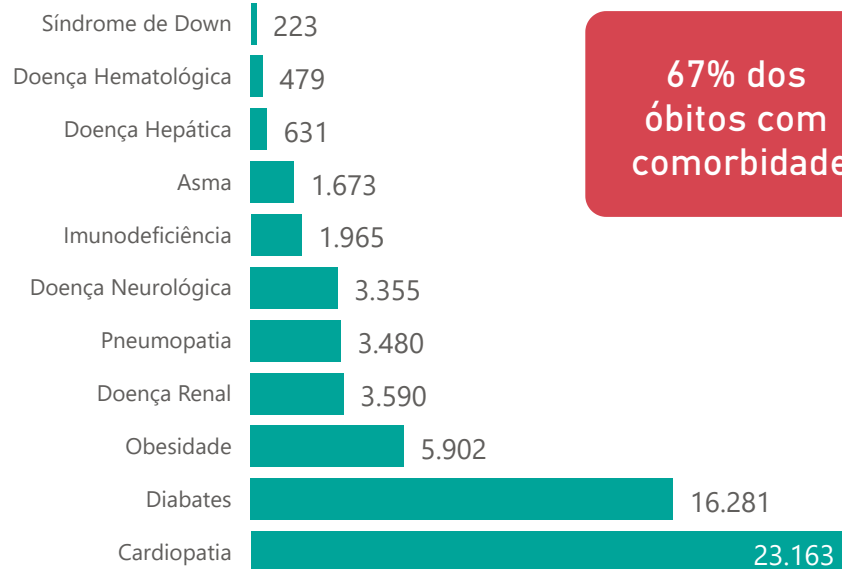
Notificações por Raça



Óbitos Registrados nas Últimas 24 Horas, por Data de Ocorrência



Comorbidade*



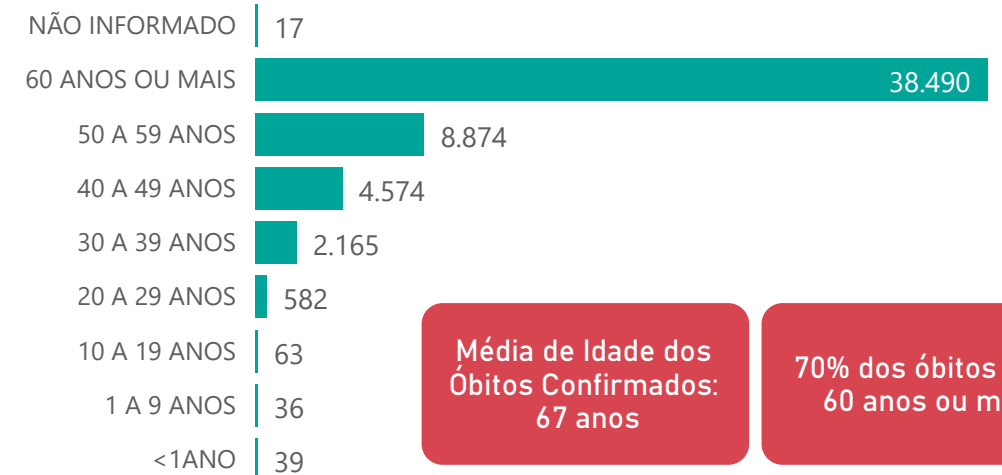
67% dos óbitos com comorbidade

2,5%

Nº de Municípios com Óbitos



Quantidade de Óbitos por Faixa Etária



Média de Idade dos Óbitos Confirmados: 67 anos

70% dos óbitos com 60 anos ou mais

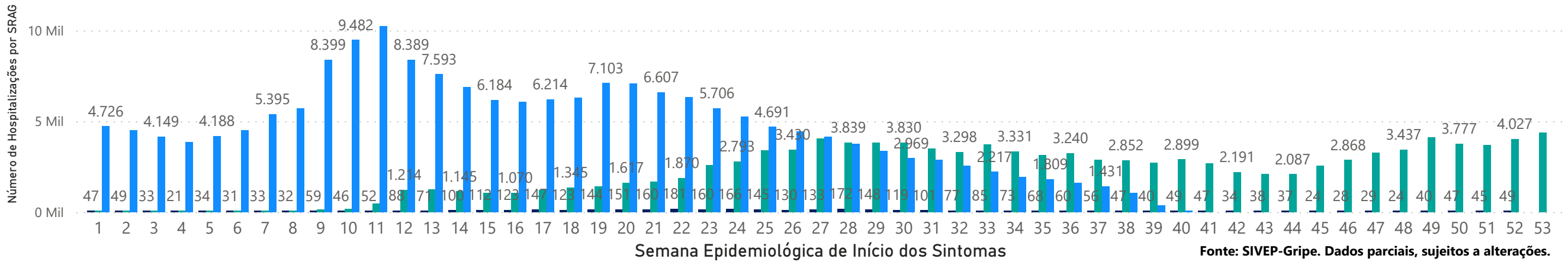
*Os casos que evoluíram a óbito podem ter mais de uma comorbidade.

4

HOSPITALIZAÇÕES POR SÍNDROME RESPIRATÓRIA AGUDA GRAVE (SRAG) 2019-2021

NÚMERO DE HOSPITALIZAÇÕES POR SÍNDROME RESPIRATÓRIA AGUDA GRAVE (SRAG) SEGUNDO SEMANA EPIDEMIOLÓGICA (SE) DE INÍCIO DE SINTOMAS, MG, 2019 - 2021

ANO ● 2019 ● 2020 ● 2021



Fonte: SIVEP-Gripe. Dados parciais, sujeitos a alterações.

5

DADOS LABORATORIAIS DE COVID-19, REDE PÚBLICA-MG 2020-2021

Positivos	Negativos	Inconclusivos*
271.998	587.688	11.614
Resultados Liberados	Em Análise	Total
871.300	1.295	872.595

Fonte: GAL/FUNED. COES MINAS/COVID-19/SESMG. Dados parciais, sujeitos a alterações.

*Não apresentaram resultado que pode ser concluído como positivo ou negativo.

6

DADOS DE VACINAÇÃO

TOTAL DE DOSES APLICADAS EM MG	DOSES RECEBIDAS PELO MS
1ª DOSE 15.180.067	29.451.624
2ª DOSE 8.743.723	DOSES ENVIADAS PARA AS URS 28.781.492
DOSE ÚNICA 486.578	DOSES ENVIADAS PARA OS MUNICÍPIOS 26.428.710
DOSE DE REFORÇO 138.666	

DISTRIBUIÇÃO DE CASOS E ÓBITOS CONFIRMADOS DA COVID-19 SEGUNDO LOCAL DE RESIDÊNCIA, MINAS GERAIS, 2020-2021

Local de Residência	Casos*	Óbitos	Doses 1 Aplicadas	Doses 2 Aplicadas	Local de Residência	Casos*	Óbitos	Doses 1 Aplicadas	Doses 2 Aplicadas	Local de Residência	Casos*	Óbitos	Doses 1 Aplicadas	Doses 2 Aplicadas
ABADIA DOS DOURADOS	560	17	5293	3313	CARAI	1.004	17	14598	8294	FELISBURGO	588	17	4884	3109
ABAETE	1.620	42	18324	10211	CARANAIBA	131	4	2525	1641	FELIXLANDIA	1.181	25	10847	6322
ABRE CAMPO	1.266	16	9824	5749	CARANDAI	2.123	52	18631	11331	FERNANDES TOURINHO	109	12	2280	1218
ACAIACA	222	12	3498	2001	CARANGOLA	4.188	122	24147	16824	FERROS	473	11	7683	4023
ACUCENA	772	36	6786	3996	CARATINGA	9.795	260	60369	30334	FERVEDOURO	1.265	18	7858	4657
AGUA BOA	609	11	8349	5708	CARBONITA	654	5	6468	3544	FLORESTAL	275	13	5290	3351
AGUA COMPRIDA	184	8	1787	1305	CAREACU	644	14	4896	2997	FORMIGA	11.052	257	53344	31143
AGUANIL	690	8	3644	2748	CARLOS CHAGAS	2.349	37	14461	8212	FORMOSO	242	9	5741	3233
AGUAS FORMOSAS	1.019	33	12686	6014	CARMESIA	114	1	2016	1466	FORTALEZA DE MINAS	301	7	2638	1799
AGUAS VERMELHAS	458	11	8466	5051	CARMO DA CACHOEIRA	631	16	8142	4176	FORTUNA DE MINAS	124	2	2728	1792
AIMORES	2.030	76	16832	9419	CARMO DA MATA	929	10	8530	5246	FRANCISCO BADARO	141	4	5491	4439
AIURUOCA	340	10	5076	2856	CARMO DE MINAS	978	25	9109	5870	FRANCISCO DUMONT	180	6	3232	1980
ALAGOA	436	9	2030	2286	CARMO DO CAJURU	1.431	53	16519	10334	FRANCISCO SA	983	47	16138	7816
ALBERTINA	259	9	2274	1439	CARMO DO PARANAIBA	3.194	115	22279	16165	FRANCISOPOLIS	311	3	3797	2679
ALEM PARAIBA	3.566	162	25441	14158	CARMO DO RIO CLARO	1.563	62	14083	8878	FREI GASPAR	596	14	3917	1956
ALFENAS	10.656	205	59429	28702	CARMOPOLIS DE MINAS	2.316	53	13264	7534	FREI INOCENCIO	795	28	6232	3170
ALFREDO VASCONCELOS	616	15	4908	3108	CARNEIRINHO	1.298	46	7495	5261	FREI LAGONEGRO	167	5	2784	2632
ALMENARA	4.497	52	27051	17123	CARRANCAS	429	10	3366	2122	FRONTEIRA	2.203	66	10311	5625
ALPERCATA	487	20	5173	2956	CARVALHOPOLIS	280	7	2626	1605	FRONTEIRA DOS VALES	331	10	3413	2308
ALPINOPOLIS	1.830	45	13685	8484	CARVALHOS	243	2	3519	2305	FRUTA DE LEITE	141	3	3547	1774
ALTEROSA	774	37	9982	5371	CASA GRANDE	116	4	1794	1361	FRUTAL	8.978	282	41368	26530
ALTO CAPARAO	430	9	4106	2365	CASCALHO RICO	231	4	2168	1488	FUNILANDIA	344	9	3408	2081
ALTO JEQUITIBA	981	11	6165	3708	CASSIA	1.691	58	12758	7976	GALILEIA	537	21	4397	2673
ALTO RIO DOCE	546	29	8013	5675	CATAGUASES	7.789	260	51977	31709	GAMELEIRAS	310	5	3290	2329
ALVARENGA	510	4	3580	1909	CATAS ALTAS	569	13	3995	2477	GLAUCILANDIA	178	7	2270	1527
ALVINOPOLIS	835	23	11527	7093	CATAS ALTAS DA NORUEGA	119	4	2828	1444	GOIABEIRA	255	8	2232	1405
ALVORADA DE MINAS	283	3	3184	1364	CATUJI	554	7	4459	2556	GOIANA	319	6	3151	2088
AMPARO DO SERRA	162	8	3647	1866	CATUTI	243	4	3471	2431	GONCALVES	335	8	3407	1745
ANDRADAS	3.977	123	30872	16839	CAXAMBU	1.967	51	16042	9706	GONZAGA	383	16	3860	2153
ANDRELANDIA	191	15	9986	5254	CEDRO DO ABAETE	38	0	978	650	GOUVEIA	666	34	9152	5423
ANGELANDIA	267	4	5450	2241	CENTRAL DE MINAS	688	33	4527	2649	GOVERNADOR VALADARES	30.845	1.259	194857	118493
ANTONIO CARLOS	816	17	8214	4854	CENTRALINA	1.264	53	6716	4238	GRAO MOGOL	724	12	10300	5155
ANTONIO DIAS	579	27	7334	4363	CHACARA	232	10	3405	1854	GRUPIARA	86	3	1236	838
ANTONIO PRADO DE MINAS	161	5	1538	1197	CHALE	690	10	4459	2356	GUANHAES	3.404	47	24728	16756
ARACAI	103	1	1892	1153	CHAPADA DO NORTE	227	4	6852	5480	GUAPE	1.147	42	10062	6710
ARACITABA	80	11	1605	1111	CHAPADA GAUCHA	1.491	16	8596	5269	GUARACIABA	563	31	7375	4766
ARACUAI	1.995	53	24170	13220	CHIADOR	331	8	2036	1671	GUARACIAMA	202	5	3433	2081
ARAGUARI	18.951	461	78008	54431	CIPOTANEA	519	23	4406	3558	GUARANESIA	2.090	36	15211	8305
ARANTINA	244	5	2762	1382	CLARAVAL	518	4	3423	2381	GUARANI	921	7	6161	3954
ARAPONGA	676	13	6655	3036	CLARO DOS POCOES	505	10	5392	3413	GUARARA	555	18	2839	1876
ARAPORA	2.022	41	5055	3289	CLAUDIO	4.218	65	25091	12086	GUARDA-MOR	687	13	5554	3860
ARAPUA	286	3	2353	1838	COIMBRA	582	12	6516	3404	GUAXUPE	6.252	156	37179	24610
ARAUJOS	933	14	6319	3347	COLUNA	482	10	6607	4334	GUIDOVAL	782	19	5963	3252
ARAXA	14.744	241	76914	46124	COMENDADOR GOMES	411	5	2280	1491	GUIMARANIA	994	17	6147	4248
ARCEBURGO	1.249	34	6479	4334	COMERCINHO	445	6	4959	3542	GUIRICEMA	877	32	6822	5056
ARCOS	6.169	140	33211	20111	CONCEICAO DA APARECIDA	767	9	7648	4352	GURINHATA	500	5	4531	2656
AREADO	1.208	31	10039	6386	CONCEICAO DA BARRA DE MINAS	270	5	2883	1704	HELIODORA	698	16	4880	2530
ARGIRITA	274	9	2214	1746	CONCEICAO DAS ALAGOAS	4.637	140	17762	10329	IAPU	1.170	36	7638	5225
ARICANDUVA	161	0	3631	2455	CONCEICAO DAS PEDRAS	181	4	2206	1422	IBERTIOGA	250	13	4103	2534
ARINOS	1.288	30	11241	6025	CONCEICAO DE IPANEMA	393	4	3283	1838	IBIA	2.550	54	16076	9424
ASTOLFO DUTRA	1.414	28	10150	5335	CONCEICAO DO MATO DENTRO	3.037	38	15899	7246	IBIAI	310	10	4860	2587
ATALEIA	1.190	10	9512	3872	CONCEICAO DO PARA	347	10	4361	2485	IBIRACATU	217	2	3902	2188
AUGUSTO DE LIMA	303	11	3477	2342	CONCEICAO DO RIO VERDE	1.236	25	8223	3811	IBIRACI	1.139	25	8043	4946
BAEPENDI	1.654	32	13224	8728	CONCEICAO DOS OUROS	1.064	36	8533	4699	IBIRITE	9.202	393	114504	66405
BALDIM	652	22	5816	3644	CONEGO MARINHO	129	2	4539	2659	IBITURUNA DE MINAS	576	5	2811	1643
BAMBUI	2.069	33	17269	11837	CONFINS	533	17	11492	4984	IBITURUNA	323	1	2073	1402
BANDEIRA	468	10	3690	2123	CONGONHAL	1.342	29	9131	4545	ICARAI DE MINAS	367	3	6999	3602
BANDEIRA DO SUL	676	15	4774	2444	CONGONHAS	8.353	107	43538	28225	IGARAPE	3.141	103	27637	12070
BARAO DE COCAIS	4.820	74	22804	16088	CONGONHAS DO NORTE	92	4	3375	1747	IGARATINGA	1.038	15	7929	6763
BARAO DE MONTE ALTO	331	13	4406	2648	CONQUISTA	857	15	5416	3519	IGUATAMA	665	10	5599	3118
BARBACENA	9.108	303	107975	68761	CONSELHEIRO LAFAIETE	15.507	281	94004	54123	IJACI	465	14	4908	2850
BARRA LONGA	419	11	4938	3223	CONSELHEIRO PENA	2.259	51	14810	6972	ILICINEA	743	29	9426	5346
BARROSO	2.039	58	16114	10062	CONSOLACAO	85	4	1370	823	IMBE DE MINAS	362	8	4741	2177
BELA VISTA DE MINAS	984	24	7291	3729	CONTAGEM	46.146	1.894	455665	259777	INCONFIDENTES	543	12	5589	3336
BELMIRO BRAGA	216	3	2504	1369	COQUEIRAL	753	24	6809	4692	INDAIBIRA	451	1	4339	2122
BELO HORIZONTE	277.742	6.746	1863420	953071	CORACAO DE JESUS	763	22	17171	9049	INDIANOPOLIS	726	7	4609	2721
BELO ORIENTE	2.695	71	16701	8170	CORDISBURGO	394	17	6295	4450	INGAI	165	7	2145	1369
BELO VALE	1.047	12	6666	4186	CORDISLANDIA	280	3	2283	1080	INHAPIM	2.115	65	18539	10106
BERILO	152	1	7541	6348	CORINTO	1.458	47	17545	9664	INHAUMA	725	22	4339	2311
BERIZAL	249	1	3644	2076	COROACI	489	13	6652	4206	INIMUTABA	560	17	5380	2846
BERTOPOLIS	484	5	3312	2346	COROMANDEL	2.136	91	20779	13075	IPABA	1.833	53	10835	7729
BETIM	30.827	1.345	294847	185016	CORONEL FABRICIANO	14.221	349	66638	56620	IPANEMA	2.770	68	14870	8482
BIAS FORTES	115	4	2815	2285	CORONEL MURTA	335	7	6257	4508	IPATINGA	32.219	916	180445	116492
BICAS	1.468	46	11115	8559	CORONEL PACHECO	200	10	2576	1586	IPIACU	542	6	3005	1889
BIQUINHAS	172	4	2104	1346	CORONEL XAVIER CHAVES	318	4	2924	2116	IPIJUNA	1.379	43	6492	4346
BOA ESPERANCA	4.840	144	30311	17954	CORREGO DANTA	182	7	2369	1659	IRAI DE MINAS	891	14	4482	2674
BOCAINA DE MINAS	192	7	3710	2460	CORREGO DO BOM JESUS	463	8	3034	1971	ITABIRA	22.387	377	85314	46525
BOCAIUVA	2.679	69	32991	15041	CORREGO FUNDO	805	8	4661	2738	ITABIRINHA	1.115	40	7303	5785
BOM DESPACHO	5.871	106	36468	21591	CORREGO NOVO	327	13	1945	1137	ITABIRITO	13.800	159	41193	21190
BOM JARDIM DE MINAS	554	3	5860	4053	COUTO DE MAGALHAES DE MINAS	155	7	3390	2340	ITACAMBIRA	172	3	2919	1410
BOM JESUS DA PENHA	702	17	3170	2071	CRISOLITA	258	3	3805	1754	ITACARAMBI	753	17	9674	4731
BOM JESUS DO AMPARO	288	8	4360	2888	CRISTAIS	1.549	30	8843	7230	ITAGUARA	2.219	33	10495	5089
BOM JESUS DO GALHO	770	35	10544	5452	CRISTALIA	414	3	3407	1963	ITAPE	376	6	7569	2470
BOM REPOUSO	1.184	28	8921	4056	CRISTIANO OTONI	460	17	4025	2497	ITAJUBA	9.690	422	73932	42966
BOM SUCESSO	1.256	26	14031	10186	CRISTINA	585	9	7377	4617	ITAMARANDIBA	2.268	27	22427	10260
BONFIM	473	18	6734	5032	CRUCILANDIA	513	8	4930	2779	ITAMARATI DE MINAS	579	6	3328	2856
BONFINOPOLIS DE MINAS	582	13	3742	2624	CRUZEIRO DA FORTALEZA	368	7	3265	2052	ITAMBACURI	894	26	14698	7577
BONITO DE MINAS	110	0	6745	4100	CRUZILIA	1.421	41	11725	8230	ITAMBE DO MATO DENTRO	105	5	1693	1055
BORDA DA MATA	1.928	57	13643	8330	CUPARAQUE	502	7	3027	2019	ITAMOGI	1.277	45	8086	5489
BOTELHOS	1.854	33	10554	6504	CURRAL DE DENTRO	660								

DISTRIBUIÇÃO DE CASOS E ÓBITOS CONFIRMADOS DA COVID-19 SEGUNDO LOCAL DE RESIDÊNCIA, MINAS GERAIS, 2020-2021

Local de Residência	Casos*	Óbitos	Doses 1 Aplicadas	Doses 2 Aplicadas	Local de Residência	Casos*	Óbitos	Doses 1 Aplicadas	Doses 2 Aplicadas	Local de Residência	Casos*	Óbitos	Doses 1 Aplicadas	Doses 2 Aplicadas
LAGOA DOURADA	987	13	9101	4897	PEDRA BONITA	416	8	4779	2457	SAO FRANCISCO	1.750	71	38579	16127
LAGOA FORMOSA	2.118	65	14975	9823	PEDRA DO ANTA	165	3	2646	1697	SAO FRANCISCO DE PAULA	484	13	4797	2382
LAGOA GRANDE	862	30	6346	3810	PEDRA DO INDAIA	322	7	3438	2290	SAO FRANCISCO DE SALES	844	31	4111	2980
LAGOA SANTA	5.914	126	42626	23891	PEDRA DOURADA	212	2	2019	1258	SAO FRANCISCO DO GLORIA	445	6	3894	2841
LAJINHA	2.587	41	13250	5750	PEDRALVA	511	14	8421	5895	SAO GERALDO	1.008	27	7234	4752
LAMBARI	1.885	38	14447	6407	PEDRAS DE MARIA DA CRUZ	183	11	6430	2873	SAO GERALDO DA PIEDADE	259	13	2789	1639
LAMIM	155	3	2874	2127	PEDRINOPOLIS	510	9	2507	1497	SAO GERALDO DO BAIXO	220	7	2250	1217
LARANJAL	754	27	5165	3810	PEDRO LEOPOLDO	5.581	200	41961	27202	SAO GONCALO DO ABAETE	438	12	5251	2696
LASSANCE	472	6	5010	3035	PEDRO TEIXEIRA	25	0	1563	1258	SAO GONCALO DO PARA	555	24	8093	4864
LAVRAS	9.065	171	78284	49153	PEQUERI	230	6	2809	1826	SAO GONCALO DO RIO ABAIXO	1.517	26	11967	5698
LEANDRO FERREIRA	309	8	2585	1644	PEQUI	344	10	3285	1996	SAO GONCALO DO RIO PRETO	229	5	2500	1708
LEME DO PRADO	175	3	2950	1520	PERDIGAO	1.188	14	8212	3092	SAO GONCALO DO SAPUCAI	2.700	61	17517	9016
LEOPOLDINA	5.821	163	39262	23461	PERDIZES	1.789	27	11985	7045	SAO GOTARDO	4.467	92	27322	13533
LIBERDADE	257	9	4549	2672	PERDOES	2.230	37	15716	10732	SAO JOAO BATISTA DO GLORIA	1.093	32	5537	3826
LIMA DUARTE	856	48	13139	9537	PERQUITO	608	24	4626	2825	SAO JOAO DA LAGOA	295	4	3347	2159
LIMEIRA DO OESTE	1.265	36	6704	3473	PESCADOR	496	6	2714	1615	SAO JOAO DA MATA	306	10	2278	1456
LONTRA	709	10	6257	3165	PIAU	140	12	2197	1429	SAO JOAO DA PONTE	537	23	17874	14143
LUISBURGO	450	16	4708	2971	PIEDADE DE CARATINGA	723	24	5835	2803	SAO JOAO DAS MISSOES	489	7	8472	7001
LUISLANDIA	232	2	3746	1590	PIEDADE DE PONTE NOVA	212	9	3021	2005	SAO JOAO DEL REI	9.166	226	72412	42132
LUMINARIAS	340	12	3396	1649	PIEDADE DO RIO GRANDE	383	10	3644	2364	SAO JOAO DO MANHUACU	913	29	7069	4327
LUZ	2.105	37	13318	7043	PIEDADE DOS GERAIS	78	5	4258	2559	SAO JOAO DO MANTENINHA	840	12	3760	1955
MACHACALIS	705	12	4733	2972	PIMENTA	895	21	6933	3805	SAO JOAO DO ORIENTE	780	24	5413	3761
MACHADO	4.586	97	29936	18003	PINGO-D'AGUA	421	11	3294	1930	SAO JOAO DO PACUI	49	3	3555	1716
MADRE DE DEUS DE MINAS	669	11	4679	2872	PINTOPOLIS	177	4	4605	2641	SAO JOAO DO PARAISO	1.763	21	14778	8449
MALACACHETA	1.456	28	12080	7565	PIRACEMA	102	15	5066	3472	SAO JOAO EVANGELISTA	1.019	18	11929	7478
MAMONAS	479	6	4516	2964	PIRAJUBA	709	27	5194	2740	SAO JOAO NEPOMUCENO	2.557	44	20792	12363
MANGA	1.500	17	12534	7660	PIRANGA	580	36	11847	8488	SAO JOAQUIM DE BICAS	1.759	110	20676	9784
MANHUACU	7.370	220	71332	37668	PIRANGUCU	490	15	4264	2586	SAO JOSE DA BARRA	716	17	5374	2776
MANHUMIRIM	2.203	46	16140	8996	PIRANGUINHO	957	48	5893	3718	SAO JOSE DA LAPA	2.567	45	17294	8081
MANTENA	3.251	78	17553	9657	PIRAPETINGA	2.454	32	8285	4816	SAO JOSE DA SAFIRA	416	13	2376	1309
MAR DE ESPANHA	1.373	38	9233	3637	PIRAPORA	6.463	95	43219	25155	SAO JOSE DA VARGINHA	239	1	2999	1418
MARAVILHAS	682	7	5449	2963	PIRAUBA	1.612	25	8909	5079	SAO JOSE DO ALEGRE	236	7	2975	2023
MARIA DA FE	1.331	43	10939	6573	PITANGUI	2.329	99	18671	10119	SAO JOSE DO DIVINO	361	3	2599	1464
MARIANA	10.273	101	40748	17971	PIUMHI	5.562	113	26480	14529	SAO JOSE DO GOIABAL	402	15	4130	2604
MARILAC	300	10	2871	1786	PLANURA	1.864	48	8781	4263	SAO JOSE DO JACURI	330	3	4791	2647
MARIO CAMPOS	1.321	53	11002	5570	POCO FUNDO	1.681	11	13263	7964	SAO JOSE DO MANTIMENTO	251	3	2046	1144
MARIPA DE MINAS	338	12	2634	2125	POCOS DE CALDAS	13.892	500	129195	85237	SAO LOURENCO	5.909	147	32689	21692
MARLIERIA	381	17	3276	2099	POCRANE	790	8	6649	4282	SAO MIGUEL DO ANTA	524	13	4943	2927
MARMELOPOLIS	195	7	2398	1505	POMPEU	3.537	52	21147	10215	SAO PEDRO DA UNIAO	331	9	3959	2326
MARTINHO CAMPOS	1.341	35	11236	6674	PONTE NOVA	6.499	205	46322	36271	SAO PEDRO DO SUACUI	343	10	4031	2411
MARTINS SOARES	464	12	5564	3212	PONTO CHIQUE	328	13	2077	1025	SAO PEDRO DOS FERROS	444	15	5973	3355
MATA VERDE	577	8	5087	2720	PONTO DOS VOLANTES	499	21	7582	4010	SAO ROMAO	344	7	5663	2805
MATERLANDIA	226	1	3498	2413	PORTEIRINHA	2.887	63	26630	14778	SAO ROQUE DE MINAS	823	19	5511	3468
MATEUS LEME	6.797	88	25588	14556	PORTO FIRME	791	15	7784	4201	SAO SEBASTIAO DA BELA VISTA	588	14	4767	2299
MATHIAS LOBATO	337	12	2243	1290	POTE	1.073	19	11818	4719	SAO SEBASTIAO DA VARGEM ALEGRE	201	4	2458	1499
MATIAS BARBOSA	1.933	59	10465	5263	POUSO ALEGRE	24.061	459	118242	69070	SAO SEBASTIAO DO ANTA	448	11	4905	2593
MATIAS CARDOSO	313	12	5689	4780	POUSO ALTO	897	28	5274	3036	SAO SEBASTIAO DO MARANHAO	491	3	6450	3050
MATIPO	1.447	36	13180	6701	PRADOS	780	19	8640	5232	SAO SEBASTIAO DO OESTE	479	11	8317	3825
MATO VERDE	1.150	15	9372	5124	PRATA	3.213	109	19789	10983	SAO SEBASTIAO DO PARAISO	6.825	277	48765	31461
MATOZINHOS	3.770	106	27513	16347	PRATAPOLIS	629	25	6581	4615	SAO SEBASTIAO DO RIO PRETO	140	2	1273	1009
MATUTINA	243	6	3193	2601	PRATINHA	293	3	2908	2096	SAO SEBASTIAO DO RIO VERDE	334	4	1677	1046
MEDEIROS	270	1	2738	1686	PRESIDENTE BERNARDES	281	8	3937	2652	SAO THOME DAS LETRAS	320	6	5077	3146
MEDINA	1.190	26	13831	8299	PRESIDENTE JUSCELINO	148	6	3094	2157	SAO TIAGO	903	17	8404	5120
MENDES PIMENTEL	831	9	4453	3041	PRESIDENTE KUBITSCHEK	207	7	2802	1412	SAO TOMAS DE AQUINO	473	24	5189	2881
MERCES	444	21	8627	5342	PRESIDENTE OLEGARIO	1.101	33	12796	6972	SAO VICENTE DE MINAS	388	8	5955	3553
MESQUITA	422	7	4038	2780	PRUDENTE DE MORAIS	596	22	7547	5173	SAPUCAI-MIRIM	591	7	4921	3647
MINAS NOVAS	852	25	16374	10790	QUARTEL GERAL	173	3	2625	1582	SARDOA	476	10	4118	1836
MINDURI	197	8	2940	1196	QUELUZITO	110	5	1823	1194	SARZEDO	2.299	77	23796	13451
MIRABELA	1.031	19	8435	4697	RAPOSOS	1.979	42	11425	5641	SEM-PEIXE	166	6	2415	1706
MIRADOURO	847	14	7489	4111	RAUL SOARES	2.504	59	17650	10748	SENADOR AMARAL	828	10	4621	2084
MIRAI	1.822	18	9332	6112	RECREIO	770	18	7357	4673	SENADOR CORTES	256	3	1624	1100
MIRAVANIA	8	2	2971	2961	REDUTO	423	11	6542	3477	SENADOR FIRMINO	830	9	5923	3945
MOEDA	384	13	3794	2218	RESENDE COSTA	651	22	8394	5581	SENADOR JOSE BENTO	184	6	1404	1037
MOEMA	1.034	12	5704	2924	RESPLENDOR	2.101	53	10957	7842	SENADOR MODESTINO GONCALVES	190	8	3206	2011
MONJOLOS	61	2	1679	958	RESSAQUINHA	313	11	4161	2882	SENHORA DE OLIVEIRA	276	8	4752	2545
MONSENHOR PAULO	898	9	6498	3805	RIACHINHO	623	11	5359	3341	SENHORA DO PORTO	108	1	2411	1686
MONTALVANIA	1.397	18	10308	5454	RIACHO DOS MACHADOS	573	8	5879	2509	SENHORA DOS REMEDIOS	424	17	7409	5281
MONTE ALEGRE DE MINAS	1.786	42	14795	8089	RIBEIRAO DAS NEVES	18.838	813	167303	59077	SERICITA	722	4	5147	3191
MONTE AZUL	1.705	31	16500	10560	RIBEIRAO VERMELHO	392	10	2973	2111	SERITINGA	117	2	1620	1007
MONTE BELO	1.183	35	11188	6513	RIO ACIMA	984	33	7590	4653	SERRA AZUL DE MINAS	145	0	2744	1207
MONTE CARMELO	4.936	173	34415	23300	RIO CASCA	1.052	46	9878	5606	SERRA DA SAUDADE	57	0	684	435
MONTE FORMOSO	381	6	3143	1653	RIO DO PRADO	388	7	3673	2169	SERRA DO SALITRE	1.382	41	10222	5941
MONTE SANTO DE MINAS	1.526	55	15219	8335	RIO DOCE	276	10	2605	2236	SERRA DOS AIMORES	581	10	5806	2921
MONTE SIAO	2.787	37	16519	9060	RIO ESPERA	342	10	4110	2303	SERRANIA	743	22	5083	2918
MONTES CLAROS	42.343	968	276984	167685	RIO MANSO	503	12	4330	2795	SERRANOPOLIS DE MINAS	210	2	3030	1575
MONTEZUMA	570	5	4710	2264	RIO NOVO	481	28	6586	4527	SERRANOS	52	0	1516	946
MORADA NOVA DE MINAS	624	12	7747	4686	RIO PARANAIBA	1.865	29	10709	6187	SERRO	1.194	17	15000	7200
MORRO DA GARCA	109	9	1879	933	RIO PARDO DE MINAS	1.320	8	18140	8120	SETE LAGOAS	22.829	606	165375	78945
MORRO DO PILAR	176	4	2548	1599	RIO PIRACICABA	2.299	28	11708	8437	SETEBONITA	219	3	5981	2556
MUNHOZ	599	14	4605	3134	RIO POMBA	1.059	36	11942	7410	SILVEIRANIA	104	3	2046	1551
MURIAE	11.493	332	84049	49560	RIO PRETO	492	6	4020	2047	SILVIANOPOLIS	316	12	4176	2268
MUTUM	2.178	39	19860	10444	RIO VERMELHO	497	4	8562	4755	SIMAO PEREIRA	275	13	2602	1567
MUZAMBINHO	1.794	36	17293	11266	RITAPOLIS	270	13	3840	2660	SIMONESIA	1.320	42	15817	10379
NACIP RAYDAN	243	7	1911	1302	ROCHEDO DE MINAS	234	4	1955	1277	SOBRALIA	269	17	3903	1926
NANUQUE	4.402	127	27200	14508	RODEIRO	945	17	6479	3926	SOLEDADE DE MINAS	376	8	4531	2021
NAQUE	581	23	4102	2194	ROMARIA	387	8	2805	2120	TABULEIRO	282	13	3586	2660
NATALANDIA	320	8	2635	1387	ROSARIO DA LIMEIRA	266	7	2923	987	TAIOBEIRAS	3.610	36	21634	9777
NATERCIA	466	8	4000	3212	RUBELITA	189	3	4654	2430	TAPARUBA	337	10	2707	1681
NAZARENO	546	9	6929	3907	RUBIM	1.195	26	7265	3788	TAPI				