

BOLETIM EPIDEMIOLÓGICO

COVID-19: Doença causada pelo coronavírus – 19

terça-feira, 5 de outubro de 2021



SAÚDE



MINAS
GERAIS
GOVERNO
DIFERENTE.
ESTADO
EFICIENTE.



CENÁRIO EM MINAS GERAIS - COVID-19 CORONAVÍRUS

Total de Casos Confirmados

2.150.012

Casos em Acompanhamento

29.945

Casos Recuperados

2.065.270

Óbitos Confirmados

54.797

Fonte: Painel COVID-19 MG/Sala de Situação/SubVS/SES/MG. Dados parciais, sujeitos a alterações.

TOTAL DE CASOS CONFIRMADOS: soma dos casos confirmados que não evoluíram para óbito e dos óbitos confirmados por COVID-19.

CASOS RECUPERADOS: casos confirmados de COVID-19 que receberam alta hospitalar e/ou cumpriram isolamento domiciliar de 10 dias E estão há 72h assintomáticos (sem a utilização de medicamentos sintomáticos) E sem intercorrências.

CASOS EM ACOMPANHAMENTO: casos confirmados de COVID-19 que não evoluíram para óbito, cuja condição clínica permanece sendo acompanhada ou aguarda atualização pelos municípios.

ÓBITOS CONFIRMADOS: óbitos confirmados para COVID-19.



Nº de Casos Confirmados nas Últimas 24h

1.256



Nº de Óbitos Confirmados nas Últimas 24h

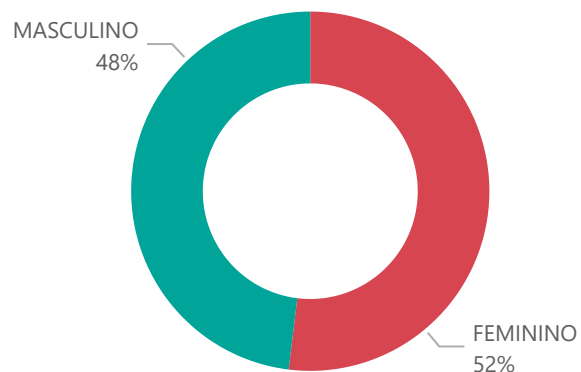
75

Observação: o "número de casos e óbitos confirmados nas últimas 24h" pode não retratar a ocorrência de novos casos no período, mas o total de casos notificados à SES/MG nas últimas 24h.

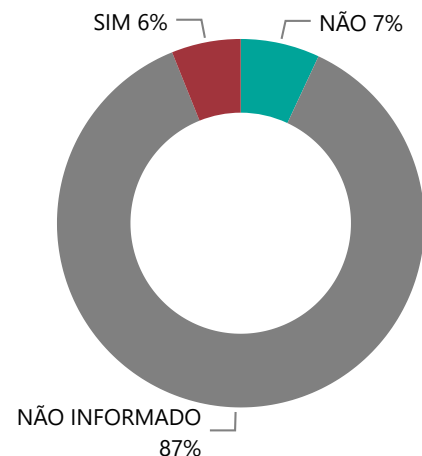
1

PERFIL EPIDEMIOLÓGICO DOS CASOS CONFIRMADOS DE COVID-19 QUE NÃO EVOLUÍRAM PARA ÓBITO, MG, 2020-2021

Quantidade de Casos por Sexo

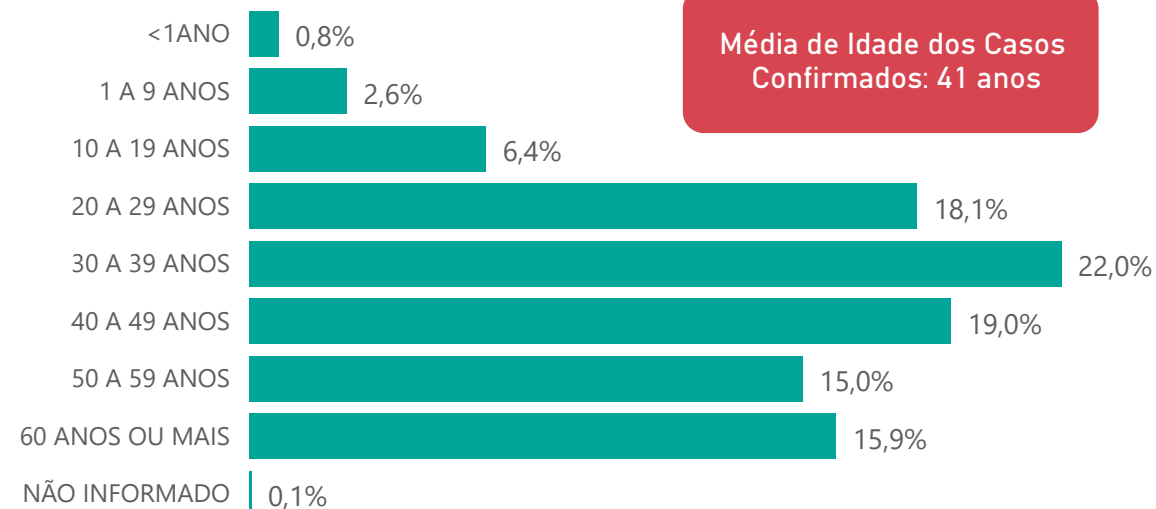


Apresenta Fator de Risco (Comorbidade*)

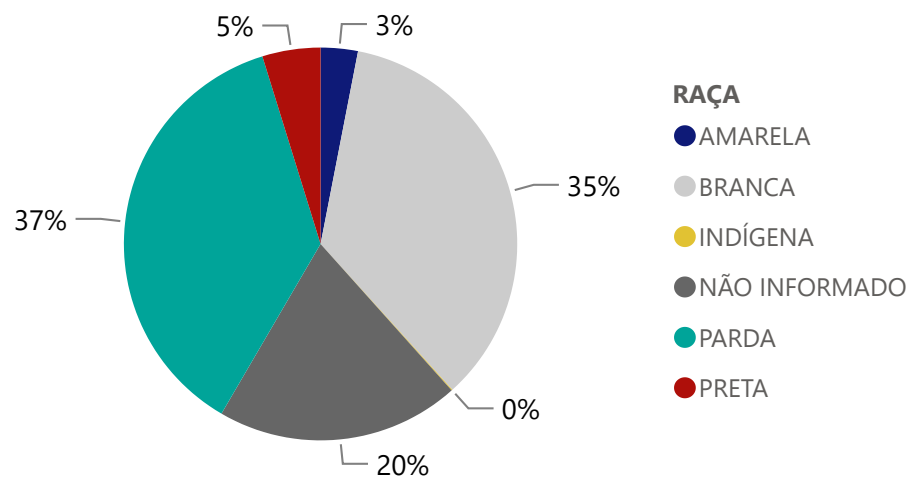


*Dados parciais, aguardando atualização dos municípios.

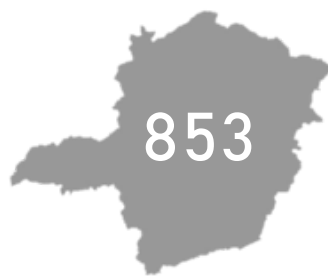
Quantidade de casos por Faixa Etária



Notificações por Raça



Municípios Afetados



CMC

CORONA VÍRUS

2

DADOS DE HOSPITALIZAÇÃO E ISOLAMENTO DOMICILIAR DOS CASOS CONFIRMADOS DE COVID-19, MG, 2020-2021

Internados*



188.717

Isolamento Domiciliar



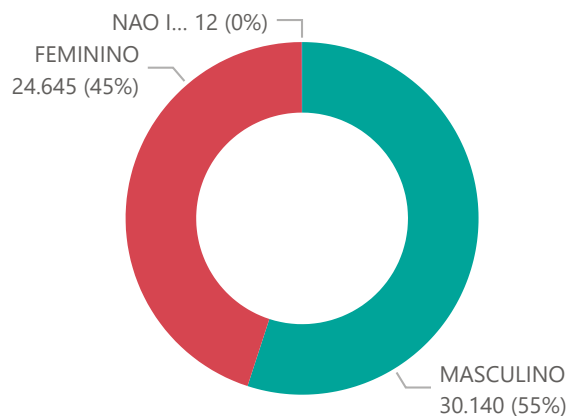
1.961.295

*Casos confirmados de COVID-19 que precisaram de internação hospitalar na rede pública ou privada de Minas Gerais. Dados cumulativos, registrados desde o início da pandemia.

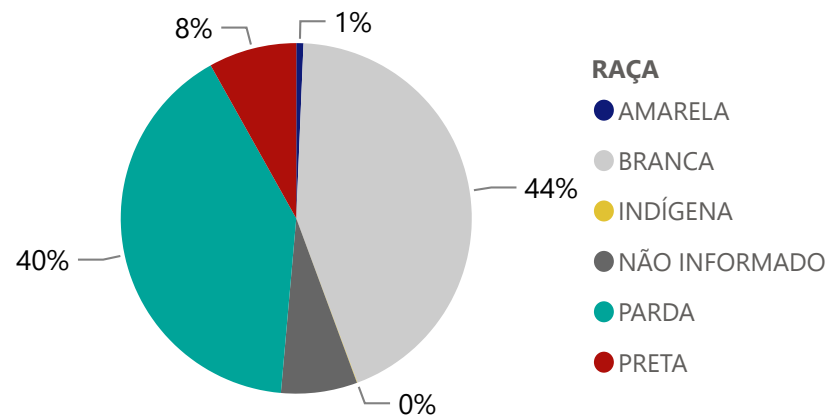
Fonte: Painel COVID-19 MG/ Sala de Situação/SubVS/SES-MG; E-SUS VE; SIVEP-Gripe. Dados parciais, sujeitos a alterações.

Fonte: Sala de Situação/SubVS/SES-MG; E-SUS VE; SIVEP-Gripe. Dados parciais, sujeitos a alterações.

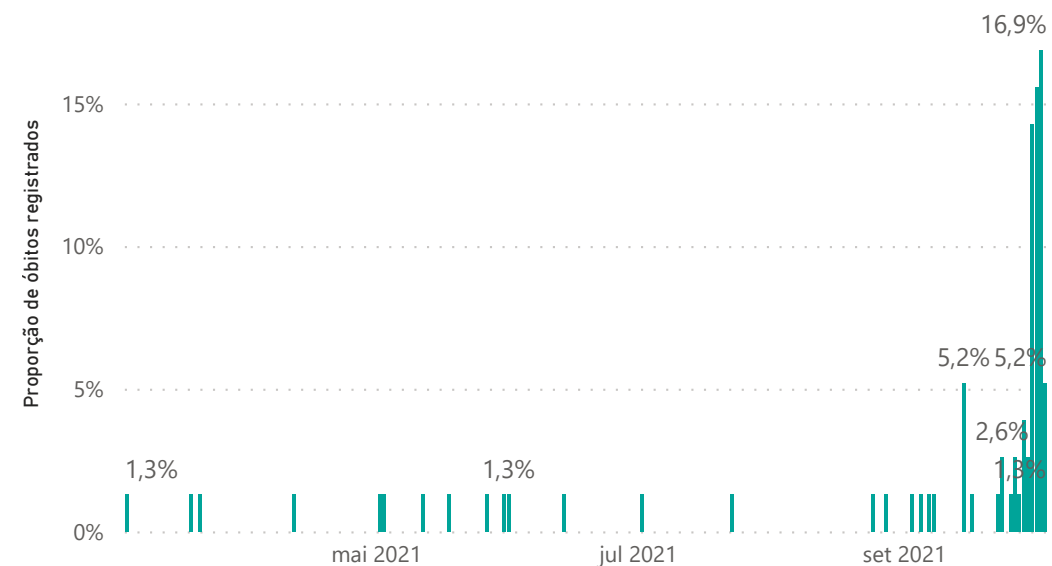
Quantidade de Óbitos por Sexo



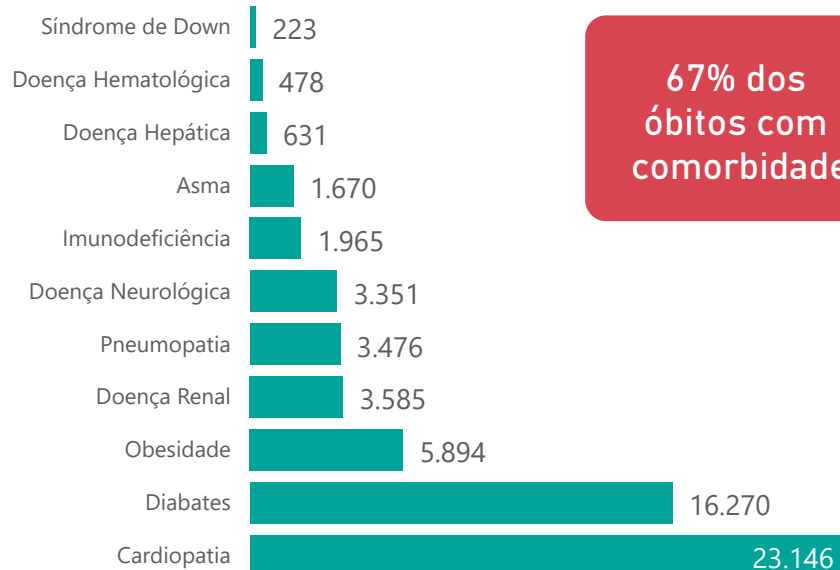
Notificações por Raça



Óbitos Registrados nas Últimas 24 Horas, por Data de Ocorrência



Comorbidade*



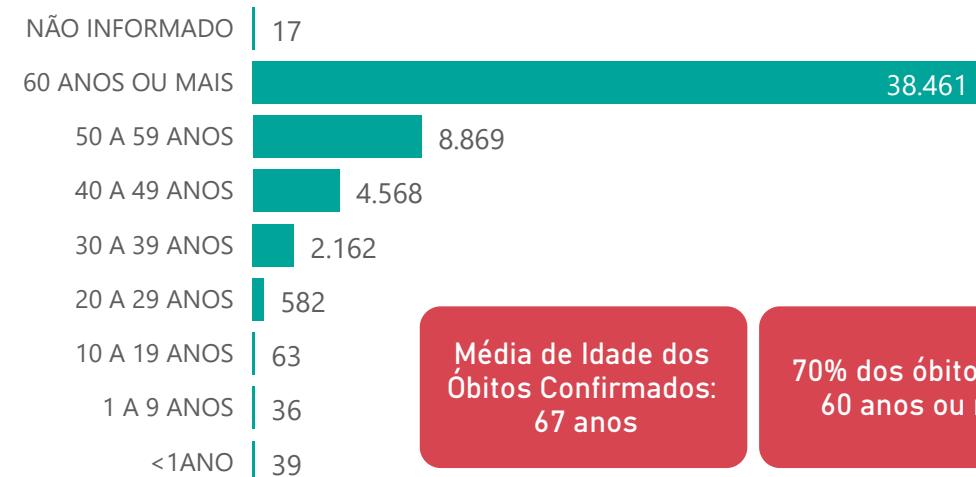
67% dos óbitos com comorbidade

2,5%

Nº de Municípios com Óbitos



Quantidade de Óbitos por Faixa Etária



Média de Idade dos Óbitos Confirmados: 67 anos

70% dos óbitos com 60 anos ou mais

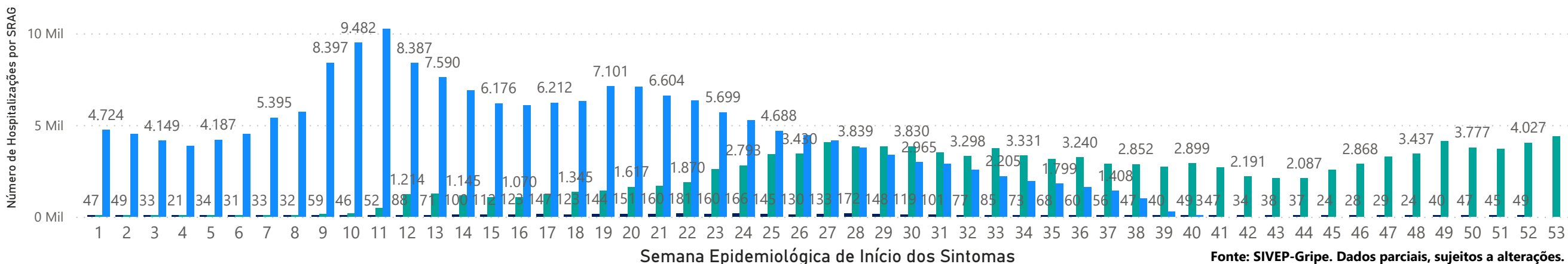
*Os casos que evoluíram a óbito podem ter mais de uma comorbidade.

4

HOSPITALIZAÇÕES POR SÍNDROME RESPIRATÓRIA AGUDA GRAVE (SRAG) 2019-2021


NÚMERO DE HOSPITALIZAÇÕES POR SÍNDROME RESPIRATÓRIA AGUDA GRAVE (SRAG) SEGUNDO SEMANA EPIDEMIOLÓGICA (SE) DE INÍCIO DE SINTOMAS, MG, 2019 - 2021

ANO ● 2019 ● 2020 ● 2021



Fonte: SIVEP-Gripe. Dados parciais, sujeitos a alterações.

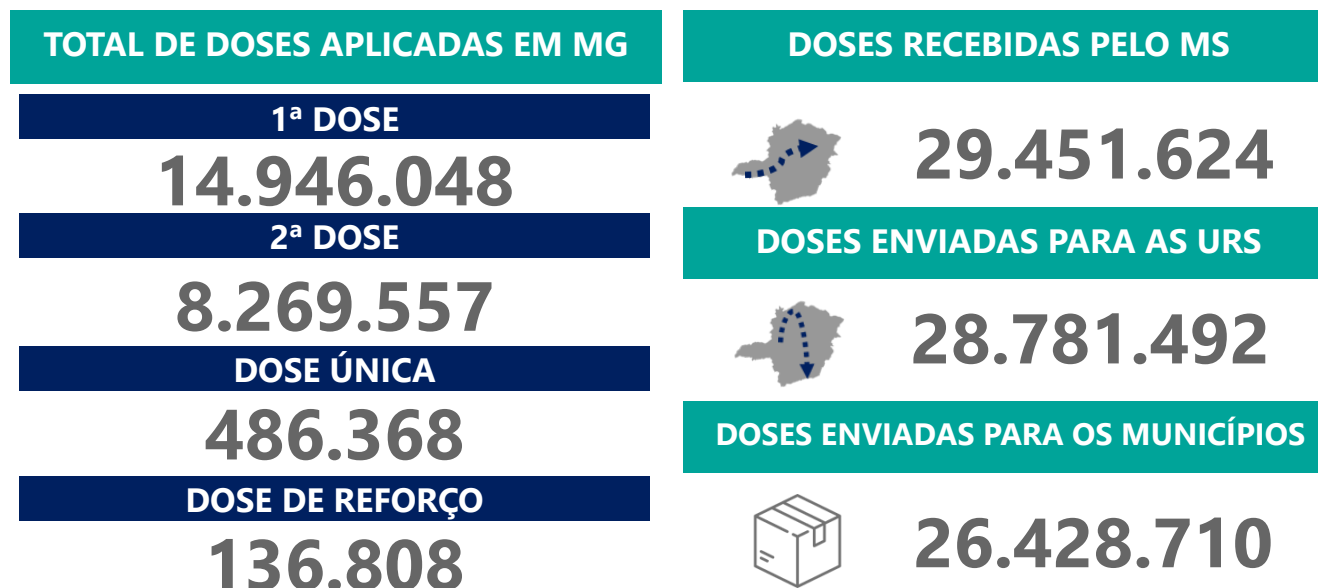
5 DADOS LABORATORIAIS DE COVID-19, REDE PÚBLICA-MG 2020-2021



Fonte: GAL/FUNED. COES MINAS/COVID-19/SESMG. Dados parciais, sujeitos a alterações.

*Não apresentaram resultado que pode ser concluído como positivo ou negativo.

6 DADOS DE VACINAÇÃO



DISTRIBUIÇÃO DE CASOS E ÓBITOS CONFIRMADOS DA COVID-19 SEGUNDO LOCAL DE RESIDÊNCIA, MINAS GERAIS, 2020-2021

Local de Residência	Casos*	Óbitos	Doses 1 Aplicadas	Doses 2 Aplicadas
ABADIA DOS DOURADOS	558	17	5076	3162
ABAETE	1.617	42	16808	9227
ABRE CAMPO	1.265	16	9619	5730
ACAIACA	222	12	3464	1964
ACUCENA	772	36	6515	3686
AGUA BOA	609	11	8344	5495
AGUA COMPRIDA	184	8	1747	1226
AGUANIL	690	8	3530	2404
AGUAS FORMOSAS	1.019	33	12588	5760
AGUAS VERMELHAS	458	11	8089	4721
AIMORES	2.030	76	16194	8713
AIURUOCA	338	10	5043	2843
ALAGOA	437	8	2030	1796
ALBERTINA	257	9	2264	1413
ALEM PARAIBA	3.564	162	25440	14005
ALFENAS	10.655	205	59429	28702
ALFREDO VASCONCELOS	615	15	4787	2745
ALMENARA	4.497	52	26591	15095
ALPERCATA	485	20	5094	2738
ALPINOPOLIS	1.829	45	13636	7769
ALTEROSA	774	37	9982	5371
ALTO CAPARAO	430	9	3931	2255
ALTO JEQUITIBA	981	11	6148	3578
ALTO RIO DOCE	546	29	7975	5292
ALVARENGA	510	4	3521	1724
ALVINOPOLIS	835	23	11515	6934
ALVORADA DE MINAS	283	3	3021	1262
AMPARO DO SERRA	162	8	3647	1866
ANDRADAS	3.975	123	29937	16453
ANDRELANDIA	191	15	9156	5138
ANGELANDIA	267	4	5070	2075
ANTONIO CARLOS	816	17	8212	4659
ANTONIO DIAS	579	27	6922	3991
ANTONIO PRADO DE MINAS	161	5	1522	1139
ARACAI	103	1	1892	1153
ARACITABA	80	11	1605	1111
ARACUAI	1.993	53	24170	13220
ARAGUARI	18.933	460	77168	51359
ARANTINA	244	5	2538	1312
ARAPONGA	676	13	6513	2706
ARAPORA	2.022	41	5014	2876
ARAPUA	286	3	2353	1769
ARAUJOS	933	14	6319	3347
ARAXA	14.711	241	76413	43891
ARCEBURGO	1.249	34	6469	4229
ARCOS	6.165	140	31070	18022
AREADO	1.207	31	10039	6018
ARGIRITA	274	9	2210	1448
ARICANDUVA	161	0	3602	2153
ARINOS	1.282	30	11241	6025
ASTOLFO DUTRA	1.408	28	9970	5077
ATALEIA	1.190	10	9512	3872
AUGUSTO DE LIMA	303	11	3426	2189
BAEPENDI	1.646	32	13222	8426
BALDIM	652	22	5750	3492
BAMBUI	2.068	33	17243	11154
BANDEIRA	468	10	3644	1973
BANDEIRA DO SUL	676	15	4671	2330
BARAO DE COCAIS	4.814	74	22654	15953
BARAO DE MONTE ALTO	331	13	4255	2645
BARBACENA	9.108	303	103079	65462
BARRA LONGA	419	11	4879	2674
BARROSO	2.039	58	15633	10060
BELA VISTA DE MINAS	984	24	7131	3469
BELMIRO BRAGA	216	3	2479	1319
BELO HORIZONTE	277.507	6.738	1863420	953071
BELO ORIENTE	2.693	71	16519	7760
BELO VALE	1.047	12	6601	3862
BERILO	152	1	7145	5076
BERIZAL	249	1	3594	1955
BERTOPOLIS	484	5	3302	2209
BETIM	30.706	1.345	293817	167228
BIAS FORTES	116	3	2806	2102
BICAS	1.463	46	10796	8225
BIQUINHAS	172	4	2046	1307
BOA ESPERANCA	4.832	144	29513	16721
BOCAINA DE MINAS	192	7	3630	2372
BOCAIUVA	2.679	69	32991	15041
BOM DESPACHO	5.863	105	34216	20571
BOM JARDIM DE MINAS	554	3	5658	3961
BOM JESUS DA PENHA	701	17	3170	2071
BOM JESUS DO AMPARO	288	8	4333	2720
BOM JESUS DO GALHO	770	35	10412	5232
BOM REPOUSO	1.184	28	8839	3862
BOM SUCESSO	1.252	26	12853	6554
BONFIM	473	18	6614	4872
BONFINOPOLIS DE MINAS	573	13	3717	2623
BONITO DE MINAS	110	0	5971	3894
BORDA DA MATA	1.928	57	13530	8301
BOTELHOS	1.854	33	10533	6059
BOTUMIRIM	242	4	3809	2002
BRAS PIRES	294	8	3364	2160
BRASILANDIA DE MINAS	1.811	28	9321	5247
BRASILIA DE MINAS	1.455	9	21861	12796
BRAUNAS	250	11	3583	2543
BRAZOPOLIS	891	32	10280	5949
BRUMADINHO	4.135	90	31594	19228
BUENO BRANDAO	974	30	7989	4683
BUENOPOLIS	292	13	6262	3942
BUGRE	360	13	3126	1849
BURITIS	2.628	48	16027	7086
BURITIZEIRO	1.612	36	15126	7368
CABECEIRA GRANDE	525	7	4522	1931
CABO VERDE	752	9	8896	5308
CACHOEIRA DA PRATA	213	13	2781	1543
CACHOEIRA DE MINAS	1.095	19	8284	4657
CACHOEIRA DE PAJEU	526	11	5525	3526
CACHOEIRA DOURADA	175	2	1864	1650
CAETANOPOLIS	1.155	20	7527	2937
CAETE	2.082	73	29634	16965
CAIANA	181	7	3832	2029
CAJURI	423	7	3367	2040
CALDAS	995	39	10308	5911
CAMACHO	198	2	2374	1334
CAMANDUCAIA	3.417	71	16787	8228
CAMBUI	4.113	61	19610	11663
CAMBUQUIRA	845	28	9831	6211
CAMPANARIO	249	6	2875	1572
CAMPANHA	2.175	47	11759	6244
CAMPESTRE	2.118	47	15843	8275
CAMPINA VERDE	1.432	33	14224	8414
CAMPO AZUL	210	0	2434	1505
CAMPO BELO	7.182	217	39934	23610
CAMPO DO MEIO	942	16	8670	5546
CAMPO FLORIDO	1.010	16	5799	3338
CAMPOS ALTOS	1.308	27	8218	4910
CAMPOS GERAIS	2.391	45	19878	11206
CANA VERDE	660	10	4018	2608
CANAA	359	2	3558	2402
CANAPOLIS	1.561	35	7890	5039
CANDEIAS	958	22	11999	7853
CANTAGALO	256	7	2912	1846
CAPARAO	366	7	3526	1986
CAPELA NOVA	200	5	3291	1840
CAPELINHA	3.060	36	26900	13184
CAPETINGA	946	30	4773	3149
CAPIM BRANCO	865	18	5901	3675
CAPINOPOLIS	2.387	52	11160	6843
CAPITAO ANDRADE	459	21	3333	2407
CAPITAO ENEAS	1.320	20	8842	4062
CAPITOLIO	1.363	39	7510	4527
CAPUTIRA	996	19	6364	3901

Local de Residência	Casos*	Óbitos	Doses 1 Aplicadas	Doses 2 Aplicadas
CARAI	1.004	17	14290	7142
CARANAIBA	131	4	2355	1497
CARANDAI	2.123	52	18072	9813
CARANGOLA	4.184	122	23655	15613
CARATINGA	9.793	260	59643	28804
CARBONITA	650	5	6439	3284
CAREACU	644	14	4876	2966
CARLOS CHAGAS	2.349	37	14176	7817
CARMESIA	114	1	1985	1409
CARMO DA CACHOEIRA	628	16	8142	4176
CARMO DA MATA	929	10	8458	4923
CARMO DE MINAS	978	25	9091	5524
CARMO DO CAJURU	1.431	53	16510	9639
CARMO DO PARANAIBA	3.193	115	22179	14323
CARMO DO RIO CLARO	1.557	62	14083	8878
CARMOPOLIS DE MINAS	2.314	53	13235	7075
CARNEIRINHO	1.298	46	7377	5114
CARRANCAS	428	10	3313	1991
CARVALHOPOLIS	280	7	2626	1605
CARVALHOS	243	2	3516	2203
CASA GRANDE	116	4	1753	1176
CASCALHO RICO	226	4	2168	1488
CASSIA	1.690	58	12446	7485
CATAGUASES	7.763	260	50926	30648
CATAS ALTAS	566	13	3993	2054
CATAS ALTAS DA NORUEGA	119	4	2828	1444
CATUJI	554	7	4345	1846
CATUTI	242	4	3459	2301
CAXAMBU	1.962	51	15844	9294
CEDRO DO ABAETE	38	0	978	650
CENTRAL DE MINAS	688	33	4457	2515
CENTRALINA	1.263	53	6716	4156
CHACARA	232	10	3211	1849
CHALE	690	10	4025	1904
CHAPADA DO NORTE	227	4	6852	5480
CHAPADA GAUCHA	1.466	16	8005	4886
CHIADOR	331	8	2017	1391
CIPOTANEA	519	23	4340	2644
CLARAVAL	518	4	3415	2187
CLARO DOS POCOES	505	10	5392	3413
CLAUDIO	4.218	65	23271	8424
COIMBRA	582	12	6026	3240
COLUMNA	482	10	6211	4166
COMENDADOR GOMES	411	5	2280	1491
COMERCINHO	445	6	4959	3200
CONCEICAO DA APARECIDA	767	9	7418	3914
CONCEICAO DA BARRA DE MINAS	270	5	2854	1675
CONCEICAO DAS ALAGOAS	4.635	140	17111	9320
CONCEICAO DAS PEDRAS	181	4	2206	1422
CONCEICAO DE IPANEMA	393	4	3102	1781
CONCEICAO DO MATO DENTRO	3.037	38	15899	7246
CONCEICAO DO PARA	346	10	4872	2512
CONCEICAO DO RIO VERDE	1.236	25	8223	3811
CONCEICAO DOS OUROS	1.065	35	8177	4206
CONEGO MARINHO	129	2	4444	2501
CONFINS	533	17	11312	4712
CONGONHAL	1.341	29	8466	4994
CONGONHAS	8.351	107	42825	25454
CONGONHAS DO NORTE	92	4	3327	1578
CONQUISTA	857	15	5222	3283
CONSELHEIRO LAFAIETE	15.506	280	89752	50660
CONSELHEIRO PENA	2.259	51	14863	6530
CONSOLACAO	85	4	1370	823
CONTAGEM	46.140	1.892	450756	256514
COQUEIRAL	750	24	6789	3834
CORACAO DE JESUS	763	22	17171	9049
CORDISBURGO	394	17	6278	3699
CORDISLANDIA	280	3	2283	1080
CORINTO	1.445	47	16147	8460
COROACI	487	13	6563	3962
COROMANDEL	2.135	91	20764	12313
CORONEL FABRICIANO	14.222	348	66278	54684
CORONEL MURTA	335	7	5956	3832
CORONEL PACHECO	200	10	2304	1424
CORONEL XAVIER CHAVES	318	4	2810	1928
CORREGO DANTA	182	7	2347	1659
CORREGO DO BOM JESUS	463	8	2987	1968
CORREGO FUNDO	805	8	4637	2626
CORREGO NOVO	327	13	1918	1104
COUTO DE MAGALHAES DE MINAS	155	7	3390	2340
CRISOLITA	258	3	3639	1638
CRISTAIS	1.549	30	8843	5327
CRISTALIA	414	3	3326	1843
CRISTIANO OTONI	460	17	3777	2109
CRISTINA	585	9	7314	4374
CRUCILANDIA	513	8	4673	2714
CRUZEIRO DA FORTALEZA	368	7	3189	1998
CRUZILIA	1.421	41	11663	7172
CUPARAQUE	502	7	3011	1978
CURRAL DE DENTRO	660	13	5035	2163
CURVELO	4.997	267	59890	30663
DATAS	545	13	3600	1500
DELFINOPOLIS	470	24	5828	2968
DELFINOPOLIS	646	12	5499	2855
DELTA	1.535	24	6573	3037
DESCOBERTO	351	10	3882	2251
DESTERRO DE ENTRE RIOS	389	10	5933	3351
DESTERRO DO MELO	170	0	2624	1756
DIAMANTINA	4.852	98	35143	18153
DIOGO DE VASCONCELOS	169	1	3073	1804
DIONISIO	360	16	5847	3836
DIVINESIA	372	8	3185	1636
DIVINO	1.694	37	15605	9729
DIVINO DAS LARANJEIRAS	331	14	3450	2056
DIVINOLANDIA DE MINAS	398	12	5598	2722
DIVINOPOLIS	20.633	638	172406	108838
DIVISA ALEGRE	405	10	4270	2699

DISTRIBUIÇÃO DE CASOS E ÓBITOS CONFIRMADOS DA COVID-19 SEGUNDO LOCAL DE RESIDÊNCIA, MINAS GERAIS, 2020-2021

Local de Residência	Casos*	Óbitos	Doses 1 Aplicadas	Doses 2 Aplicadas	Local de Residência	Casos*	Óbitos	Doses 1 Aplicadas	Doses 2 Aplicadas	Local de Residência	Casos*	Óbitos	Doses 1 Aplicadas	Doses 2 Aplicadas
LAGOA DOURADA	987	13	9101	4897	PEDRA BONITA	415	8	4530	2153	SÃO FRANCISCO	1.729	71	36253	14585
LAGOA FORMOSA	2.118	65	14849	9637	PEDRA DO ANTA	165	3	2646	1697	SÃO FRANCISCO DE PAULA	484	13	4797	2382
LAGOA GRANDE	849	30	6173	3462	PEDRA DO INDAÍA	322	7	3222	1984	SÃO FRANCISCO DE SALES	844	31	4111	2704
LAGOA SANTA	5.908	126	41789	22521	PEDRA DOURADA	208	2	2006	1166	SÃO FRANCISCO DO GLÓRIA	445	6	3838	2619
LAJINHA	2.581	41	13100	5750	PEDRALVA	511	14	8314	5210	SÃO GERALDO	1.008	27	7208	4634
LAMBARI	1.885	38	14447	6407	PEDRAS DE MARIA DA CRUZ	183	11	6390	2821	SÃO GERALDO DA PIEDADE	259	13	2743	1585
LAMIM	155	3	2862	1904	PEDRINÓPOLIS	509	9	2507	1497	SÃO GERALDO DO BAIXO	220	7	2250	1217
LARANJAL	754	27	5158	3620	PEDRO LEOPOLDO	5.580	200	41933	24645	SÃO GONCALO DO ABAETE	429	12	5060	2621
LASSANCE	472	6	5010	3035	PEDRO TEIXEIRA	25	0	1549	1189	SÃO GONCALO DO PARA	555	24	8044	4406
LAVRAS	9.049	171	77365	43486	PEQUERI	229	6	2750	1522	SÃO GONCALO DO RIO ABAIXO	1.516	26	11808	5390
LEANDRO FERREIRA	309	8	2585	1597	PEQUI	344	10	3189	1850	SÃO GONCALO DO RIO PRETO	229	5	2500	1612
LEME DO PRADO	175	3	2950	1520	PERDIGAO	1.182	14	8212	3092	SÃO GONCALO DO SAPUCAI	2.700	61	17517	9016
LEOPOLDINA	5.821	163	38677	21688	PERDIZES	1.789	27	11299	6119	SÃO GOTARDO	4.464	92	26516	12955
LIBERDADE	257	9	3909	2548	PERDOES	2.226	37	15446	9500	SÃO JOAO BATISTA DO GLORIA	1.092	32	5537	3390
LIMA DUARTE	854	48	13029	8137	PERIQUITO	606	24	4626	2825	SÃO JOAO DA LAGOA	295	4	3347	2159
LIMEIRA DO OESTE	1.265	36	6682	3338	PESCADOR	496	6	2706	1526	SÃO JOAO DA MATA	306	10	2182	1086
LONTRA	709	10	6065	3007	PIAU	140	12	2160	1373	SÃO JOAO DA PONTE	537	23	16440	11719
LUISEBURGO	450	16	4702	2743	PIE DA DE CARATINGA	721	24	5237	2488	SÃO JOAO DAS MISSOES	489	7	8460	6847
LUISLANDIA	232	2	3746	1590	PIE DA DE PONTE NOVA	212	9	2949	1953	SÃO JOAO DEL REI	9.159	226	71178	39274
LUMINARIAS	340	12	3396	1649	PIE DA DE RIO GRANDE	383	10	3644	2364	SÃO JOAO DO MANHUACU	913	29	6968	3766
LUZ	2.105	37	13318	7043	PIE DA DE DOS GERAIS	78	5	4141	2400	SÃO JOAO DO MANTENINHA	840	12	3760	1955
MACHACALIS	705	12	4681	2669	PIMENTA	894	21	6719	3279	SÃO JOAO DO ORIENTE	780	24	5406	3311
MACHADO	4.586	97	28932	16134	PINGO-D'AGUA	421	11	3236	1816	SÃO JOAO DO PACUI	49	3	2694	1403
MADRE DE DEUS DE MINAS	666	11	4679	2872	PINTOPOLIS	177	4	4582	2383	SÃO JOAO DO PARAISO	1.762	21	14347	7714
MALACACHETA	1.456	28	11854	6359	PIRACEMA	102	15	5042	3116	SÃO JOAO EVANGELISTA	1.019	18	11389	6514
MAMONAS	479	6	4345	2577	PIRAJUBA	709	27	5017	2593	SÃO JOAO NEPOMUCENO	2.550	44	19868	11304
MANGA	1.500	17	12513	7483	PIRANGA	575	36	11769	8318	SÃO JOAQUIM DE BICAS	1.757	110	20676	9784
MANHUACU	7.367	221	69196	36988	PIRANGUCU	490	15	4264	2538	SÃO JOSE DA BARRA	715	17	5374	2776
MANHUMIRIM	2.203	46	15136	8570	PIRANGUINHO	957	48	5869	3518	SÃO JOSE DA LAPA	2.563	45	17242	7502
MANTENA	3.249	78	17443	9179	PIRAPETINGA	2.454	32	8089	4666	SÃO JOSE DA SAFIRA	416	13	2376	1309
MAR DE ESPANHA	1.369	38	9233	3637	PIRAPORA	6.463	95	40974	24565	SÃO JOSE DA VARGINHA	239	1	2999	1418
MARAVILHAS	682	7	5287	2739	PIRAUBA	1.611	25	8909	5037	SÃO JOSE DO ALEGRE	236	7	2906	1725
MARIA DA FE	1.330	43	10568	6003	PITANGUI	2.329	99	18512	9941	SÃO JOSE DO DIVINO	361	3	2497	1309
MARIANA	10.273	101	40748	17971	PIUMHI	5.555	113	26297	14022	SÃO JOSE DO GOIABAL	401	15	4115	2565
MARILAC	299	10	2787	1620	PLANURA	1.864	48	8177	3755	SÃO JOSE DO JACURI	330	3	4698	2588
MARIO CAMPOS	1.321	53	11002	5570	POCO FUNDO	1.681	11	13258	7941	SÃO JOSE DO MANTIMENTO	251	3	2036	1186
MARIPE DE MINAS	338	12	2633	2006	POCOS DE CALDAS	13.891	500	124695	75219	SÃO LOURENCO	5.904	146	32689	21692
MARLIERIA	381	17	3146	1897	POCRANE	790	8	6625	3953	SÃO MIGUEL DO ANTA	524	13	4943	2927
MARMELOPOLIS	195	7	2362	1381	POMPEU	3.533	52	21147	10215	SÃO PEDRO DA UNIAO	331	9	3959	2326
MARTINHO CAMPOS	1.340	34	9794	5361	PONTE NOVA	6.496	205	45566	32950	SÃO PEDRO DO SUACUI	343	10	3888	2368
MARTINS SOARES	464	12	5444	2999	PONTO CHIQUE	328	13	2077	1025	SÃO PEDRO DOS FERROS	444	15	5973	3355
MATA VERDE	577	8	5087	2720	PONTO DOS VOLANTES	499	21	7261	3848	SÃO ROMAO	344	7	5628	2781
MATERLANDIA	226	1	3498	2413	PORTEIRINHA	2.882	63	26306	12934	SÃO ROQUE DE MINAS	823	19	5511	3043
MATEUS LEME	6.794	88	25281	13663	PORTO FIRME	789	15	7784	4201	SÃO SEBASTIAO DA BELA VISTA	587	14	4573	2299
MATHIAS LOBATO	337	12	2231	1208	POTE	1.073	19	10134	3951	SÃO SEBASTIAO DA VARGEM ALEGRE	201	4	2407	1468
MATIAS BARBOSA	1.925	59	10465	5213	POUSO ALEGRE	24.048	459	116157	64303	SÃO SEBASTIAO DO ANTA	448	11	4781	2488
MATIAS CARDOSO	312	12	5642	4480	POUSO ALTO	893	28	5274	3036	SÃO SEBASTIAO DO MARANHÃO	489	3	6450	3050
MATIPO	1.433	36	12546	5990	PRADOS	780	19	8640	5232	SÃO SEBASTIAO DO OESTE	479	11	7749	3323
MATO VERDE	1.149	15	9240	4490	PRATA	3.213	109	19768	10662	SÃO SEBASTIAO DO PARAISO	6.821	277	48761	29589
MATOZINHOS	3.762	106	27452	15876	PRATAPOLIS	629	25	6526	4443	SÃO SEBASTIAO DO RIO PRETO	140	2	1261	989
MATUTINA	243	6	3185	2560	PRATINHA	293	3	2859	1954	SÃO SEBASTIAO DO RIO VERDE	334	4	1677	1022
MEDEIROS	270	1	2738	1686	PRESIDENTE BERNARDES	280	8	3914	2611	SÃO THOME DAS LETRAS	315	6	5033	2746
MEDINA	1.187	26	13737	8007	PRESIDENTE JUSCELINO	148	6	3079	2112	SÃO TIAGO	903	17	8380	4913
MENDES PIMENTEL	831	9	4381	2902	PRESIDENTE KUBITSCHER	207	7	2618	1378	SÃO TOMAS DE AQUINO	473	24	5189	2881
MERCES	444	21	8113	5090	PRESIDENTE OLEGARIO	1.095	33	12765	6877	SÃO VICENTE DE MINAS	388	8	5664	3319
MESQUITA	422	7	4002	2655	PRUDENTE DE MORAIS	596	22	7154	4038	SAPUCAI-MIRIM	590	7	4796	2563
MINAS NOVAS	851	25	15898	10233	QUARTEL GERAL	173	3	2605	1559	SARDOA	476	10	4104	1698
MINDURI	197	8	2940	1196	QUELIZITO	110	5	1787	1158	SARZEDO	2.297	77	23796	13451
MIRABELA	1.031	19	8354	4475	RAPOSOS	1.979	42	11425	5641	SEM-PEIXE	166	6	2413	1618
MIRADOURO	847	14	7181	3992	RAUL SOARES	2.504	59	17650	10748	SENADOR AMARAL	828	10	4366	1918
MIRAI	1.822	18	9182	5586	RECREIO	764	18	7351	4558	SENADOR CORTES	256	3	1624	989
MIRAVANIA	8	2	2543	1253	REDUTO	423	11	5444	2310	SENADOR FIRMINO	826	9	5923	3877
MOEDA	384	13	3692	2130	RESENDE COSTA	651	22	8302	4327	SENADOR JOSE BENTO	184	6	1391	966
MOEMA	1.034	12	5704	2924	RESPLENDOR	2.101	53	10956	7482	SENADOR MODESTINO GONCALVES	190	8	3197	1883
MONJOLOS	61	2	1679	958	RESSAQUINHA	313	11	4155	2554	SENHORA DE OLIVEIRA	276	8	4190	2490
MONSENHOR PAULO	896	9	6390	3603	RIACHINHO	601	11	5026	3059	SENHORA DO PORTO	108	1	2351	1608
MONTALVANIA	1.397	18	10203	5006	RIACHO DOS MACHADOS	573	8	5719	2365	SENHORA DOS REMEDIOS	424	17	7383	4467
MONTE ALEGRE DE MINAS	1.785	42	14765	7849	RIBEIRAO DAS NEVES	18.839	812	167303	59077	SERICITA	722	4	4879	2710
MONTE AZUL	1.705	31	16500	10560	RIBEIRAO VERMELHO	392	10	2973	1918	SERITINGA	117	2	1536	950
MONTE BELO	1.182	35	11029	6223	RIO ACIMA	984	33	7302	4217	SERRA AZUL DE MINAS	145	0	2737	1151
MONTE CARMELO	4.933	173	34394	21577	RIO CASCA	1.052	46	9875	5593	SERRA DA SAUDADE	57	0	684	435
MONTE FORMOSO	381	6	3121	1381	RIO DO PRADO	386	7	3554	2165	SERRA DO SALITRE	1.382	41	9971	5475
MONTE SANTO DE MINAS	1.527	54	15083	8020	RIO DOCE	276	10	2605	2236	SERRA DOS AIMORES	581	10	5544	2556
MONTE SIAO	2.787	37	16463	9060	RIO ESPERA	342	10	4110	2303	SERRANIA	743	22	5083	2918
MONTES CLAROS	42.292	968	275590	150296	RIO MANSO	503	12	4259	2704	SERRANOPOLIS DE MINAS	210	2	3030	1575
MONTEZUMA	570	5	4710	2250	RIO NOVO	481	28	6495	4260	SERRANOS	52	0	1492	903
MORADA NOVA DE MINAS	623	12	7747	4686	RIO PARANAIBA	1.865	29	10573	5834	SERRO	1.194	17	15000	7200
MORRO DA GARÇA	109	9	1879	933	RIO PARDO DE MINAS	1.319	8	17713	7857	SETE LAGOAS	22.805	606	165375	78945
MORRO DO PILAR	174	4	2478	1477	RIO PIRACICABA	2.299	28	11680	7778	SETUBINHA	219	3	5981	2499
MUNHOZ	599	14	4497	2076	RIO POMBA	1.059	36	11942	7410	SILVEIRANIA	104	3	2042	1551
MURIAE	11.493	332	83610	48404	RIO PRETO	492	6	4020	2047	SILVIANOPOLIS	316	12	4116	2106
MUTUM	2.178	39	19419	10156	RIO VERMELHO	497	4	8445	4385	SIMAO PEREIRA	275	13	2447	1499
MUZAMBINHO	1.792	36	17128	10079	RITAPOLIS	270	13	3840	2600	SIMONESIA	1.310	42	14353	9133
NACIP RAYDAN	243	7	1911	1185	ROCHEDO DE MINAS	234	4	1905	1203	SOBRALIA	269	17	3903	1926
NANUQUE	4.402	127	27061	12594	RODEIRO	942	17	6372	3038	SOLEDADE DE MINAS	376	8	4450	1980
NAQUE	581	23	3865	2069	ROMARIA	387	8	2657	1606	TABULEIRO	282	13	3474	2232
NATALANDIA	318	8	2635	1387	ROSARIO DA LIMEIRA	266	7	2923	987	TAIOBEIRAS	3.609	36	21487	8833
NATERCIA	466	8	3955	2692	RUBELITA	189	3	4654	2430	TAPARUBA	337	10	2477	1133
NAZARENO	546	9	6857	3836	RUBIM	1.195	26	6403	3249	TAPIRA	468	3	4728	2482
NEPOMUCENO	2.652	44												