

BOLETIM EPIDEMIOLÓGICO

COVID-19: Doença causada pelo coronavírus – 19

sexta-feira, 1 de outubro de 2021



SAÚDE



MINAS GERAIS
GOVERNO DIFERENTE.
ESTADO EFICIENTE.



CENÁRIO EM MINAS GERAIS - COVID-19 CORONAVÍRUS

Total de Casos Confirmados

2.143.234

Casos em Acompanhamento

30.687

Casos Recuperados

2.057.934

Óbitos Confirmados

54.613

Fonte: Painel COVID-19 MG/Sala de Situação/SubVS/SES/MG. Dados parciais, sujeitos a alterações.

TOTAL DE CASOS CONFIRMADOS: soma dos casos confirmados que não evoluíram para óbito e dos óbitos confirmados por COVID-19.

CASOS RECUPERADOS: casos confirmados de COVID-19 que receberam alta hospitalar e/ou cumpriram isolamento domiciliar de 10 dias E estão há 72h assintomáticos (sem a utilização de medicamentos sintomáticos) E sem intercorrências.

CASOS EM ACOMPANHAMENTO: casos confirmados de COVID-19 que não evoluíram para óbito, cuja condição clínica permanece sendo acompanhada ou aguarda atualização pelos municípios.

ÓBITOS CONFIRMADOS: óbitos confirmados para COVID-19.



Nº de Casos Confirmados nas Últimas 24h

2.856



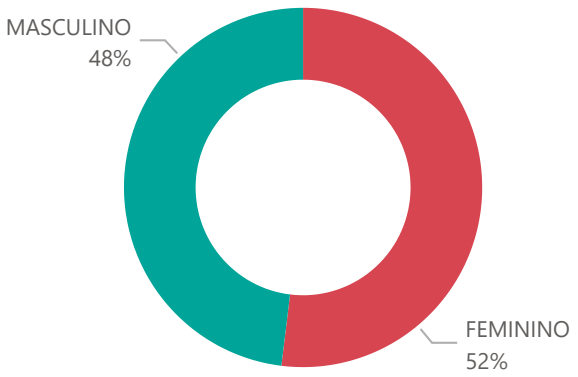
Nº de Óbitos Confirmados nas Últimas 24h

66

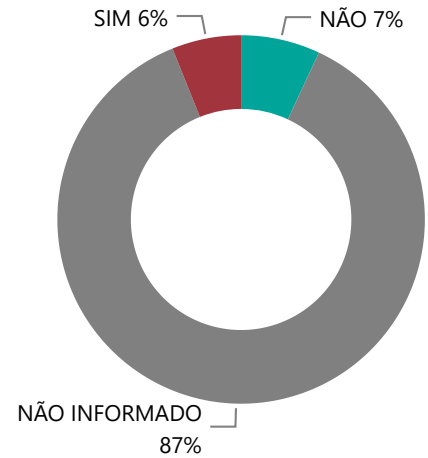
Observação: o “número de casos e óbitos confirmados nas últimas 24h” pode não retratar a ocorrência de novos casos no período, mas o total de casos notificados à SES/MG nas últimas 24h.

1 PERFIL EPIDEMIOLÓGICO DOS CASOS CONFIRMADOS DE COVID-19 QUE NÃO EVOLUÍRAM PARA ÓBITO, MG, 2020-2021

Quantidade de Casos por Sexo

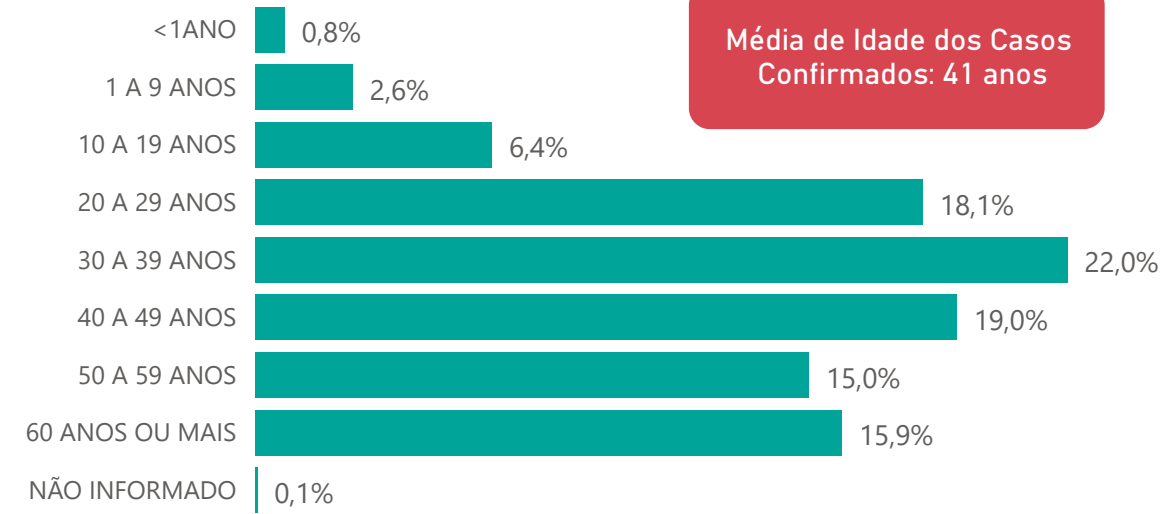


Apresenta Fator de Risco (Comorbidade*)

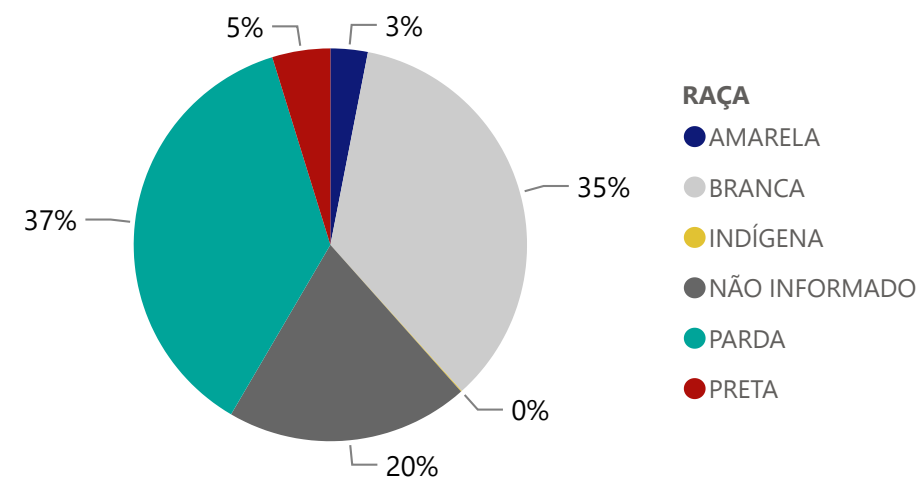


*Dados parciais, aguardando atualização dos municípios.


Quantidade de casos por Faixa Etária



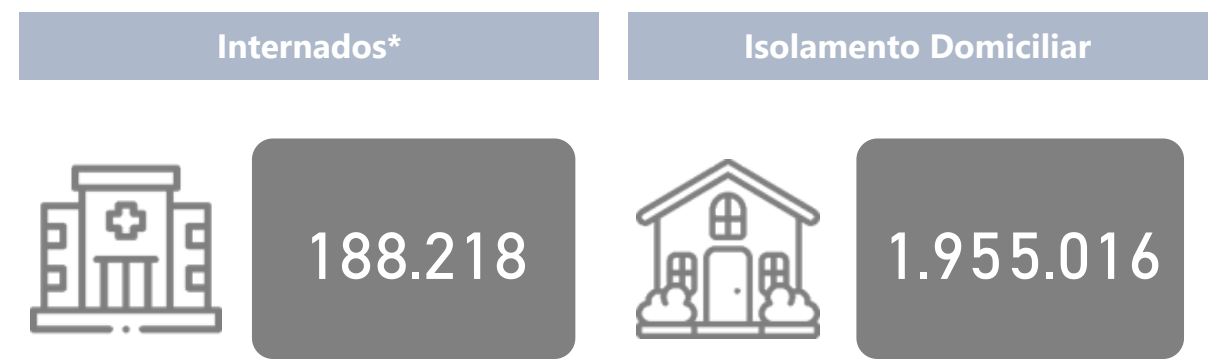
Notificações por Raça



Municípios Afetados



2 DADOS DE HOSPITALIZAÇÃO E ISOLAMENTO DOMICILIAR DOS CASOS CONFIRMADOS DE COVID-19, MG, 2020-2021



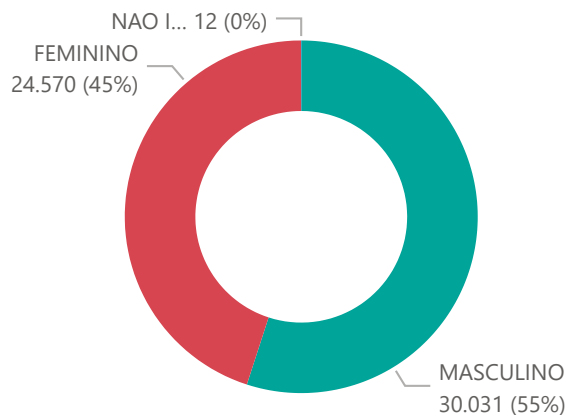
*Casos confirmados de COVID-19 que precisaram de internação hospitalar na rede pública ou privada de Minas Gerais. Dados cumulativos, registrados desde o início da pandemia.

Fonte: Painel COVID-19 MG/ Sala de Situação/SubVS/SES-MG; E-SUS VE; SIVEP-Gripe. Dados parciais, sujeitos a alterações.

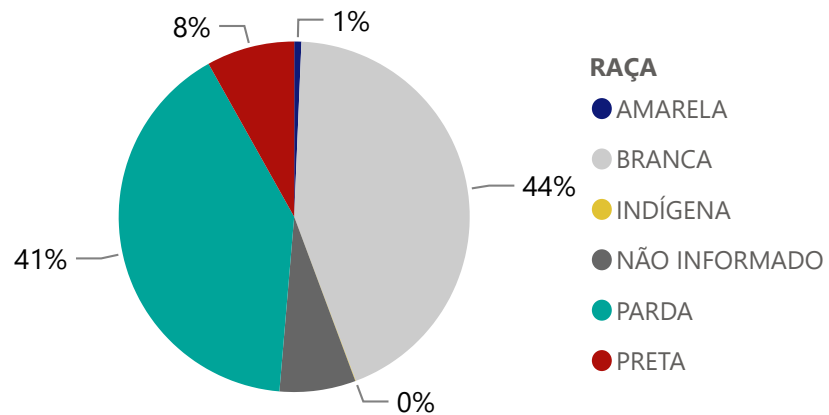
Fonte: Sala de Situação/SubVS/SES-MG; E-SUS VE; SIVEP-Gripe. Dados parciais, sujeitos a alterações.



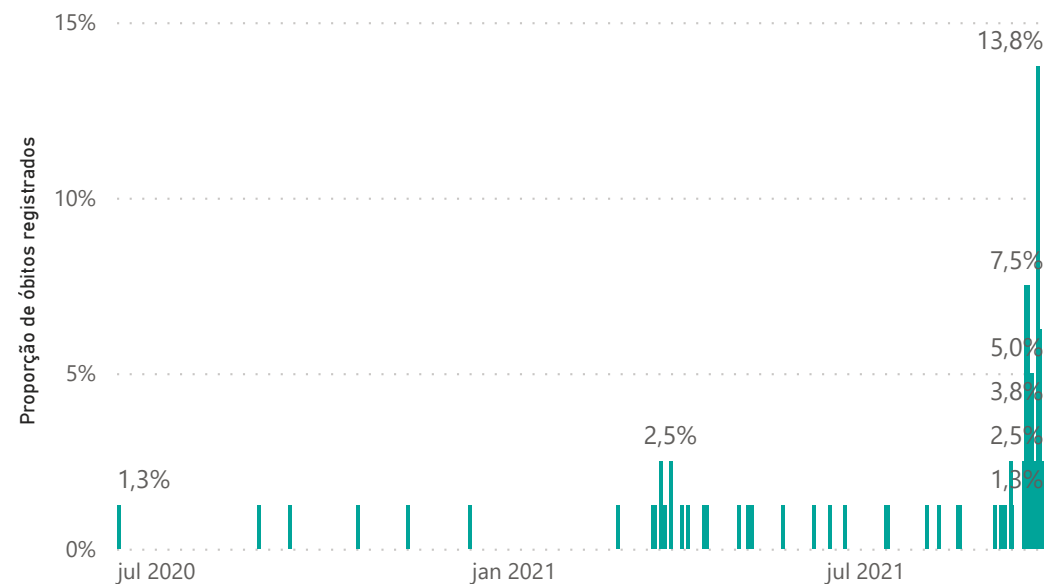
Quantidade de Óbitos por Sexo



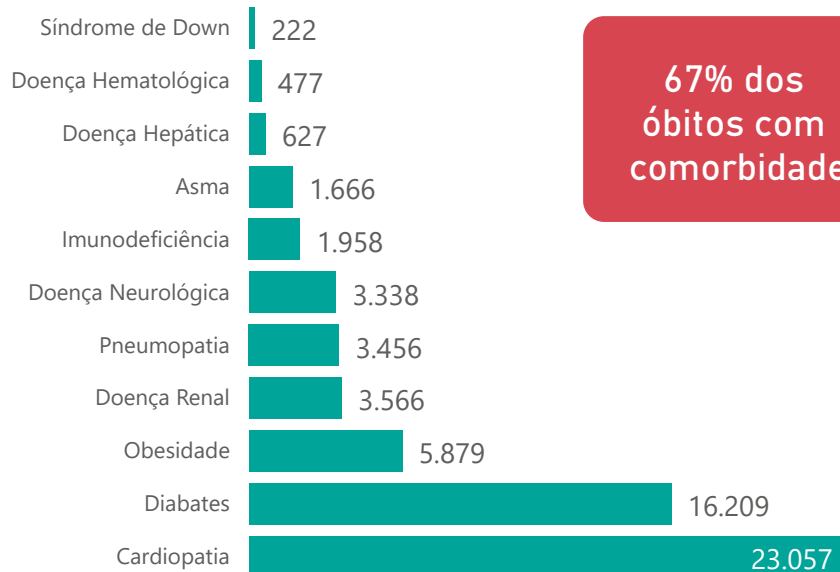
Notificações por Raça



Óbitos Registrados nas Últimas 24 Horas, por Data de Ocorrência



Comorbidade*



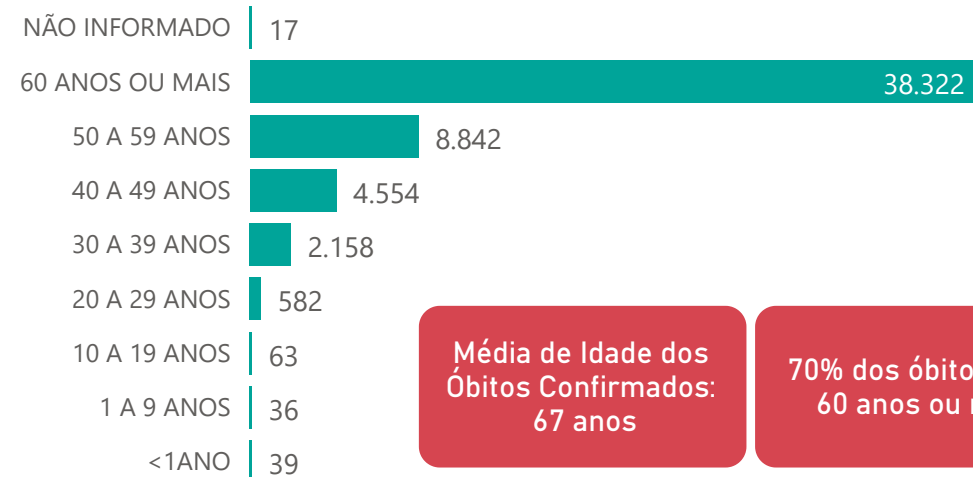
67% dos óbitos com comorbidade

2,5%

Nº de Municípios com Óbitos



Quantidade de Óbitos por Faixa Etária



Média de Idade dos Óbitos Confirmados: 67 anos

70% dos óbitos com 60 anos ou mais

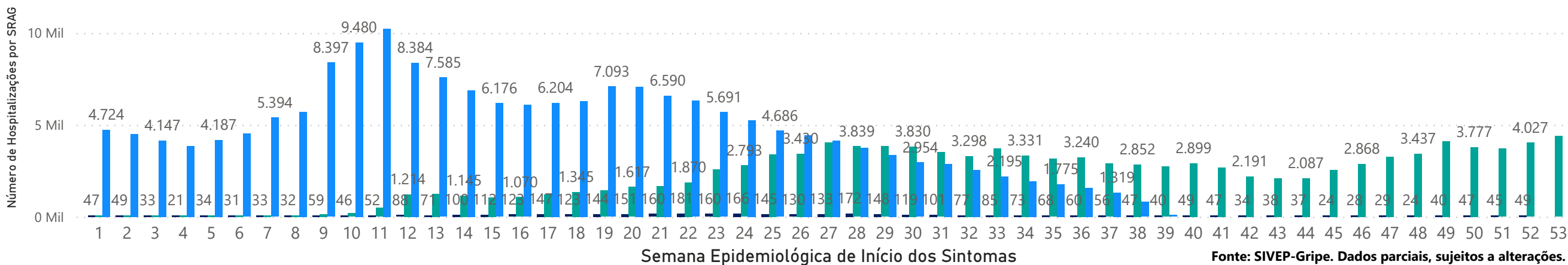
*Os casos que evoluíram a óbito podem ter mais de uma comorbidade.

4

HOSPITALIZAÇÕES POR SÍNDROME RESPIRATÓRIA AGUDA GRAVE (SRAG) 2019-2021

NÚMERO DE HOSPITALIZAÇÕES POR SÍNDROME RESPIRATÓRIA AGUDA GRAVE (SRAG) SEGUNDO SEMANA EPIDEMIOLÓGICA (SE) DE INÍCIO DE SINTOMAS, MG, 2019 - 2021

ANO ● 2019 ● 2020 ● 2021



Fonte: SIVEP-Gripe. Dados parciais, sujeitos a alterações.

5 DADOS LABORATORIAIS DE COVID-19, REDE PÚBLICA-MG 2020-2021

Positivos	Negativos	Inconclusivos*
271.998	587.688	11.614
Resultados Liberados	Em Análise	Total
871.300	1.295	872.595

Fonte: GAL/FUNED. COES MINAS/COVID-19/SESMG. Dados parciais, sujeitos a alterações.

*Não apresentaram resultado que pode ser concluído como positivo ou negativo.

6 DADOS DE VACINAÇÃO

TOTAL DE DOSES APLICADAS EM MG	DOSES RECEBIDAS PELO MS
1ª DOSE 14.827.563	29.451.624
2ª DOSE 8.008.091	28.781.492
DOSE ÚNICA 486.310	26.428.710

DISTRIBUIÇÃO DE CASOS E ÓBITOS CONFIRMADOS DA COVID-19 SEGUNDO LOCAL DE RESIDÊNCIA, MINAS GERAIS, 2020-2021

Local de Residência	Casos*	Óbitos	Doses 1 Aplicadas	Doses 2 Aplicadas	Local de Residência	Casos*	Óbitos	Doses 1 Aplicadas	Doses 2 Aplicadas	Local de Residência	Casos*	Óbitos	Doses 1 Aplicadas	Doses 2 Aplicadas
ABADIA DOS DOURADOS	558	17	5001	3017	CARAI	1.004	17	14290	7142	FELISBURGO	588	17	4784	2945
ABAETE	1.617	42	16808	9227	CARANAIBA	131	4	2355	1497	FELIXLANDIA	1.177	25	10273	6024
ABRE CAMPO	1.261	16	9524	5711	CARANDAI	2.107	52	17513	9253	FERNANDES TOURINHO	109	12	2206	1162
ACAIACA	222	12	3430	1927	CARANGOLA	4.173	122	23227	14754	FERROS	471	11	7683	4023
ACUCENA	772	36	6244	3376	CARATINGA	9.789	260	58917	27274	FERVEDOURO	1.262	18	7576	4143
AGUA BOA	609	11	8339	5282	CARBONITA	647	5	6410	3024	FLORESTAL	275	13	5284	2903
AGUA COMPRIDA	183	8	1707	1151	CAREACU	644	14	4856	2935	FORMIGA	10.972	255	52306	29591
AGUANIL	688	8	3416	2060	CARLOS CHAGAS	2.348	37	13901	7426	FORMOSO	238	9	5409	2771
AGUAS FORMOSAS	1.019	33	12490	5506	CARMESIA	114	1	1972	1376	FORTALEZA DE MINAS	294	7	2638	1705
AGUAS VERMELHAS	458	11	7894	4413	CARMO DA CACHOEIRA	626	15	8142	4176	FORTUNA DE MINAS	124	2	2652	1574
AIMORES	2.022	76	16126	8373	CARMO DA MATA	929	10	8386	4600	FRANCISCO BADARO	141	4	5491	4439
AIURUOCA	338	10	5010	2830	CARMO DE MINAS	974	24	9073	5178	FRANCISCO DUMONT	180	6	3190	1824
ALAGOA	437	7	2030	1668	CARMO DO CAJURU	1.410	52	16501	8944	FRANCISCO SA	984	46	16138	7816
ALBERTINA	257	9	2254	1387	CARMO DO PARANAIBA	3.195	113	22179	14323	FRANCISCPOLIS	311	3	3663	1931
ALEM PARAIBA	3.557	161	25439	13852	CARMO DO RIO CLARO	1.554	62	14083	8878	FREI GASPAR	596	14	3603	1722
ALFENAS	10.641	205	59429	28702	CARMOPOLIS DE MINAS	2.311	52	13226	6884	FREI INOCENCIO	795	28	6088	3078
ALFREDO VASCONCELOS	614	15	4666	2598	CARNEIRINHO	1.299	45	7263	4967	FREI LAGONEGRO	167	5	2666	2582
ALMENARA	4.494	52	26131	13067	CARRANCAS	427	10	3278	1912	FRONTEIRA	2.190	65	9659	4607
ALPERCATA	484	20	5015	2520	CARVALHOPOLIS	280	7	2626	1605	FRONTEIRA DOS VALES	331	10	3281	2194
ALPINOPOLIS	1.824	45	13587	7054	CARVALHOS	243	2	3513	2101	FRUTA DE LEITE	140	3	3225	1602
ALTEROSA	774	37	9982	5371	CASA GRANDE	115	4	1724	1001	FRUTAL	8.928	281	40700	23752
ALTO CAPARAO	428	9	3756	2193	CASCALHO RICO	230	4	2168	1488	FUNILANDIA	344	9	3216	1575
ALTO JEQUITIBA	978	11	6131	3448	CASSIA	1.690	58	12446	7384	GALILEIA	537	21	4323	1887
ALTO RIO DOCE	546	29	7937	4909	CATAGUASES	7.723	260	50817	30189	GAMELEIRAS	309	5	3290	2253
ALVARENGA	510	4	3462	1539	CATAS ALTAS	563	13	3991	1963	GLAUCILANDIA	178	7	2164	1177
ALVINOPOLIS	834	23	11503	6775	CATAS ALTAS DA NORUEGA	119	4	2828	1444	GOIABEIRA	253	8	2232	1405
ALVORADA DE MINAS	282	3	2942	1240	CATUJI	554	7	4345	1846	GOIANA	316	6	3151	2088
AMPARO DO SERRA	162	8	3647	1866	CATUTI	242	4	3447	2171	GONCALVES	331	8	3407	1745
ANDRADAS	3.964	123	29002	16067	CAXAMBU	1.961	51	15716	9038	GONZAGA	382	16	3754	2111
ANDRELANDIA	191	15	9156	5138	CEDRO DO ABAETE	38	0	978	650	GOUVEIA	663	34	8680	4791
ANGELANDIA	267	4	4968	2057	CENTRAL DE MINAS	688	33	4391	2451	GOVERNADOR VALADARES	30.716	1.254	185933	109739
ANTONIO CARLOS	811	17	8210	4464	CENTRALINA	1.263	53	6716	4156	GRAO MOGOL	724	12	10100	5055
ANTONIO DIAS	579	27	6810	3887	CHACARA	232	10	3017	1844	GRUPIARA	86	3	1114	818
ANTONIO PRADO DE MINAS	161	5	1522	1139	CHALE	690	10	4025	1904	GUANHAES	3.404	47	23816	13506
ARACAI	103	1	1892	1153	CHAPADA DO NORTE	227	4	6852	5480	GUAPE	1.128	42	9984	5216
ARACITABA	80	11	1605	1111	CHAPADA GAUCHA	1.463	16	7898	4701	GUARACIABA	563	31	7375	4766
ARACUAI	1.989	53	24170	13220	CHIADOR	330	8	1998	1235	GUARACIAMA	202	5	3421	2015
ARAGUARI	18.832	460	76328	48287	CIPOTANEA	517	23	4340	2644	GUARANESIA	2.078	36	14445	7759
ARANTINA	243	5	2538	1312	CLARAVAL	518	4	3407	2151	GUARANI	921	7	6151	3584
ARAPONGA	676	13	6371	2376	CLARO DOS POCOES	503	10	5392	3413	GUARARA	554	18	2839	1876
ARAPORA	2.022	41	4973	2463	CLAUDIO	4.218	65	23271	8424	GUARDA-MOR	687	13	5382	3568
ARAPUA	286	3	2353	1724	COIMBRA	582	12	5536	3076	GUAXUPE	6.163	156	36817	21214
ARAUJOS	933	14	6319	3347	COLUNA	482	10	6091	4004	GUIDOVAL	781	19	5585	3022
ARAXA	14.672	240	75912	41658	COMENDADOR GOMES	411	5	2280	1491	GUIMARANIA	993	17	6081	4002
ARCEBURGO	1.249	34	6459	4124	COMERCINHO	445	6	4959	3120	GUIRICEMA	876	32	6350	3516
ARCOS	6.153	140	30621	17301	CONCEICAO DA APARECIDA	767	9	7418	3914	GURINHATA	495	5	4495	2478
AREADO	1.207	31	10039	5698	CONCEICAO DA BARRA DE MINAS	270	5	2825	1646	HELIODORA	697	16	4712	2530
ARGIRITA	274	9	2206	1150	CONCEICAO DAS ALAGOAS	4.635	139	16548	9017	IAPU	1.170	36	7502	4447
ARICANDUVA	159	0	3573	1851	CONCEICAO DAS PEDRAS	181	4	2206	1422	IBERTIOGA	249	12	3923	2338
ARINOS	1.257	30	11241	6025	CONCEICAO DE IPANEMA	393	4	3015	1736	IBIA	2.540	54	16076	9424
ASTOLFO DUTRA	1.402	28	9970	5077	CONCEICAO DO MATO DENTRO	3.037	38	15899	7246	IBIAI	310	10	4860	2587
ATALEIA	1.185	10	9512	3872	CONCEICAO DO PARA	343	10	5383	2539	IBIRACATU	217	2	3798	2034
AUGUSTO DE LIMA	303	11	3375	2036	CONCEICAO DO RIO VERDE	1.236	25	8223	3811	IBIRACI	1.135	25	8005	4592
BAEPENDI	1.638	32	13220	8132	CONCEICAO DOS OUROS	1.065	35	7923	3951	IBIRITE	9.197	393	105680	51401
BALDIM	652	22	5722	3360	CONEGO MARINHO	129	2	4349	2343	IBITIURA DE MINAS	576	5	2811	1643
BAMBUI	2.063	33	17217	10471	CONFINS	533	17	11132	4440	IBITURUNA	323	1	2073	1396
BANDEIRA	468	10	3624	1901	CONGONHAL	1.340	29	8455	4963	ICARAI DE MINAS	367	3	5977	3424
BANDEIRA DO SUL	676	15	4600	2268	CONGONHAS	8.341	107	42668	24069	IGARAPE	3.130	103	27637	12070
BARAO DE COCAIS	4.805	74	22504	15818	CONGONHAS DO NORTE	92	4	3297	1477	IGARATINGA	1.038	15	6993	5339
BARAO DE MONTE ALTO	331	13	4104	2642	CONQUISTA	857	15	5222	3283	IGUATAMA	662	10	5599	3118
BARBACENA	9.059	302	100633	63795	CONSELHEIRO LAFAIETE	15.474	280	89158	48909	IJACI	464	14	4700	2594
BARRA LONGA	419	11	4822	2583	CONSELHEIRO PENA	2.256	51	14916	6088	ILICINEA	736	29	9192	4724
BARROSO	2.037	58	15152	10058	CONSOLACAO	85	4	1370	823	IMBE DE MINAS	362	8	4207	1797
BELA VISTA DE MINAS	983	24	7093	3301	CONTAGEM	45.780	1.887	445847	253251	INCONFIDENTES	543	12	5589	3108
BELMIRO BRAGA	216	3	2454	1269	COQUEIRAL	749	23	6789	3834	INDAIBIRA	451	1	4785	2420
BELO HORIZONTE	276.891	6.703	1863420	953071	CORACAO DE JESUS	760	22	17171	9049	INDIANOPOLIS	724	7	4545	2513
BELO ORIENTE	2.687	71	16421	7522	CORDISBURGO	394	17	6261	2948	INGAI	165	7	2145	1357
BELO VALE	1.047	12	6536	3538	CORDISLANDIA	279	3	2283	1080	INHAPIM	2.115	65	16971	9750
BERILO	152	1	7145	5076	CORINTO	1.421	47	16147	8460	INHAUMA	724	22	4339	2311
BERIZAL	249	1	3544	1834	COROACI	485	13	6546	3922	INIMUTABA	560	17	5144	2846
BERTOPOLIS	484	5	3292	2072	COROMANDEL	2.135	91	20749	11551	IPABA	1.833	53	10811	6427
BETIM	30.709	1.342	293605	163256	CORONEL FABRICIANO	14.221	347	65918	52748	IPANEMA	2.754	68	13788	7544
BIAS FORTES	116	3	2797	1919	CORONEL MURTA	335	7	5843	3608	IPATINGA	32.193	905	176811	98986
BICAS	1.463	46	10685	8125	CORONEL PACHECO	200	10	2304	1424	IPIACU	542	6	2939	1825
BIQUINHAS	172	4	1988	1268	CORONEL XAVIER CHAVES	318	4	2696	1740	IPIJUNA	1.380	42	6390	4160
BOA ESPERANCA	4.823	144	28715	15488	CORREGO DANTA	178	7	2325	1659	IRAI DE MINAS	887	14	4334	2262
BOCAINA DE MINAS	192	7	3630	2286	CORREGO DO BOM JESUS	463	8	2940	1965	ITABIRA	22.245	377	83066	39523
BOCAIUVA	2.674	69	32991	15041	CORREGO FUNDO	805	8	4613	2514	ITABIRINHA	1.107	40	7145	5625
BOM DESPACHO	5.839	105	34216	20571	CORREGO NOVO	327	13	1891	1071	ITABIRITO	13.769	159	39099	20960
BOM JARDIM DE MINAS	552	3	5456	3869	COUTO DE MAGALHAES DE MINAS	155	7	3390	2340	ITACAMBIRA	172	3	2921	1404
BOM JESUS DA PENHA	701	17	3170	2071	CRISOLITA	257	3	3639	1638	ITACARAMBI	746	17	9674	4731
BOM JESUS DO AMPARO	288	8	4306	2552	CRISTAIS	1.549	30	8843	5192	ITAGUARA	2.207	33	10495	5089
BOM JESUS DO GALHO	770	35	10312	5158	CRISTALIA	414	3	3245	1723	ITAIPE	376	6	6719	2364
BOM REPOUSO	1.180	28	8757	3668	CRISTIANO OTONI	461	16	3777	2109	ITAJUBA	9.636	421	71732	36822
BOM SUCESSO	1.251	26	12853	6554	CRISTINA	585	9	7251	4131	ITAMARANDIBA	2.264	27	21991	9380
BONFIM	473	18	6570	4806	CRUCLANDIA	513	8	4416	2649	ITAMARATI DE MINAS	580	5	3328	2356
BONFINOPOLIS DE MINAS	570	14	3692	2622	CRUZEIRO DA FORTALEZA	368	7	3189	1944	ITAMBACURI	894	26	14698	7577
BONITO DE MINAS	110	0	5969	3732	CRUZILIA	1.376	40	11663	7172	ITAMBE DO MATO DENTRO	104	5	1693	1055
BORDA DA MATA	1.922	57	13417	8272	CUPARAQUE	502	7	3001	1949	ITAMOGI	1.277	45	8006	4933
BOTELHOS	1.853	32	10512	5614	CURRAL DE DENTRO	660	13	5						

DISTRIBUIÇÃO DE CASOS E ÓBITOS CONFIRMADOS DA COVID-19 SEGUNDO LOCAL DE RESIDÊNCIA, MINAS GERAIS, 2020-2021

Local de Residência	Casos*	Óbitos	Doses 1 Aplicadas	Doses 2 Aplicadas	Local de Residência	Casos*	Óbitos	Doses 1 Aplicadas	Doses 2 Aplicadas	Local de Residência	Casos*	Óbitos	Doses 1 Aplicadas	Doses 2 Aplicadas
LAGOA DOURADA	981	13	9101	4897	PEDRA BONITA	414	8	4429	2061	SAO FRANCISCO	1.671	70	36253	14585
LAGOA FORMOSA	2.118	65	14723	9463	PEDRA DO ANTA	165	3	2646	1697	SAO FRANCISCO DE PAULA	484	13	4797	2382
LAGOA GRANDE	841	30	6040	3164	PEDRA DO INDAIA	322	7	3114	1764	SAO FRANCISCO DE SALES	842	31	4111	2590
LAGOA SANTA	5.904	125	41238	21877	PEDRA DOURADA	207	2	1993	1076	SAO FRANCISCO DO GLORIA	445	6	3782	2397
LAJINHA	2.575	41	12950	5750	PEDRALVA	511	14	8207	4829	SAO GERALDO	1.008	27	7182	4540
LAMBARI	1.878	38	14447	6407	PEDRAS DE MARIA DA CRUZ	183	11	6350	2769	SAO GERALDO DA PIEDADE	259	13	2743	1565
LAMIM	155	3	2850	1681	PEDRINOPOLIS	509	8	2507	1497	SAO GERALDO DO BAIXO	220	7	2250	1217
LARANJAL	747	27	5153	3546	PEDRO LEOPOLDO	5.569	200	41913	22806	SAO GONCALO DO ABAETE	429	12	4869	2546
LASSANCE	471	6	5010	3035	PEDRO TEIXEIRA	25	0	1535	1120	SAO GONCALO DO PARA	555	24	7995	3948
LAVRAS	9.011	171	76446	40365	PEQUERI	229	6	2699	1424	SAO GONCALO DO RIO ABAIXO	1.502	26	11649	5082
LEANDRO FERREIRA	308	8	2585	1550	PEQUI	344	10	3093	1704	SAO GONCALO DO RIO PRETO	229	5	2500	1612
LEME DO PRADO	175	3	2950	1520	PERDIGAO	1.179	14	8212	3092	SAO GONCALO DO SAPUCAI	2.699	61	17517	9016
LEOPOLDINA	5.803	163	38256	21147	PERDIZES	1.788	27	11299	6119	SAO GOTARDO	4.442	92	25936	12675
LIBERDADE	254	8	3909	2548	PERDOES	2.220	37	15176	8268	SAO JOAO BATISTA DO GLORIA	1.088	32	5537	3194
LIMA DUARTE	850	48	13029	8137	PERIQUITO	606	24	4626	2825	SAO JOAO DA LAGOA	295	4	3347	2159
LIMEIRA DO OESTE	1.264	36	6678	3261	PESCADOR	496	6	2706	1515	SAO JOAO DA MATA	306	10	2182	1086
LONTRA	707	10	5873	2849	PIAU	140	12	2135	1357	SAO JOAO DA PONTE	537	23	16440	11719
LUISBURGO	449	16	4696	2633	PIEDADE DE CARATINGA	721	24	5203	2457	SAO JOAO DAS MISSOES	489	7	8448	6693
LUISLANDIA	232	2	3746	1590	PIEDADE DE PONTE NOVA	211	9	2901	1901	SAO JOAO DEL REI	9.093	226	69944	36416
LUMINARIAS	340	12	3396	1649	PIEDADE DO RIO GRANDE	383	10	3644	2364	SAO JOAO DO MANHUACU	913	29	6867	3307
LUZ	2.100	37	13318	7043	PIEDADE DOS GERAIS	78	5	4024	2241	SAO JOAO DO MANTENINHA	840	12	3760	1955
MACHACALIS	705	12	4653	2516	PIMENTA	890	20	6719	3279	SAO JOAO DO ORIENTE	780	24	5403	2861
MACHADO	4.575	97	27928	14265	PINGO-D'AGUA	421	11	3178	1702	SAO JOAO DO PACUI	48	3	2075	1090
MADRE DE DEUS DE MINAS	661	11	4679	2872	PINTOPOLIS	171	4	4559	2125	SAO JOAO DO PARAISO	1.761	21	13916	6979
MALACACHETA	1.456	28	11854	6089	PIRACEMA	102	15	5018	2760	SAO JOAO EVANGELISTA	1.019	18	11321	6218
MAMONAS	479	6	4174	2190	PIRAJUBA	708	27	4886	2530	SAO JOAO NEPOMUCENO	2.532	44	19616	11079
MANGA	1.500	17	12492	7306	PIRANGA	575	36	11769	8318	SAO JOAQUIM DE BICAS	1.751	110	20676	9784
MANHUACU	7.363	221	67984	36988	PIRANGUCU	489	15	4264	2490	SAO JOSE DA BARRA	709	17	5374	2776
MANHUMIRIM	2.204	45	14132	8144	PIRANGUINHO	957	48	5845	3318	SAO JOSE DA LAPA	2.560	45	17190	6923
MANTENA	3.248	78	17443	9179	PIRAPETINGA	2.451	32	7893	4578	SAO JOSE DA SAFIRA	415	13	2376	1309
MAR DE ESPANHA	1.364	38	9233	3637	PIRAPORA	6.433	95	40537	24527	SAO JOSE DA VARGINHA	239	1	2999	1418
MARAVILHAS	682	7	5125	2515	PIRAUBA	1.608	25	8909	5037	SAO JOSE DO ALEGRE	236	7	2837	1427
MARIA DA FE	1.327	41	10311	5675	PITANGUI	2.313	98	18353	9763	SAO JOSE DO DIVINO	361	3	2395	1154
MARIANA	10.211	100	40748	17971	PIUMHI	5.531	112	26114	13515	SAO JOSE DO GOIABAL	398	15	4100	2526
MARILAC	298	10	2787	1620	PLANURA	1.864	48	7573	3247	SAO JOSE DO JACURI	330	3	4641	2567
MARIO CAMPOS	1.322	53	11002	5570	POCO FUNDO	1.678	11	13253	7918	SAO JOSE DO MANTIMENTO	251	3	2026	1158
MARIPA DE MINAS	338	12	2632	1887	POCOS DE CALDAS	13.888	500	123039	68587	SAO LOURENCO	5.873	146	32689	21692
MARLIERIA	381	17	3146	1861	POCRANE	790	8	6601	3734	SAO MIGUEL DO ANTA	524	13	4943	2927
MARMELOPOLIS	195	7	2326	1257	POMPEU	3.530	52	21147	10215	SAO PEDRO DA UNIAO	331	9	3959	2326
MARTINHO CAMPOS	1.271	34	9662	4908	PONTE NOVA	6.492	204	44810	30503	SAO PEDRO DO SUACUI	343	10	3801	2355
MARTINS SOARES	462	12	5324	2786	PONTO CHIQUE	327	13	2077	1025	SAO PEDRO DOS FERROS	444	15	5973	3355
MATA VERDE	577	8	5087	2720	PONTO DOS VOLANTES	499	21	7016	3768	SAO ROMAO	344	7	5619	2769
MATERLANDIA	226	1	3498	2413	PORTEIRINHA	2.876	63	26222	12456	SAO ROQUE DE MINAS	820	19	5511	2618
MATEUS LEME	6.791	87	24974	12770	PORTO FIRME	788	15	7784	4201	SAO SEBASTIAO DA BELA VISTA	587	14	4509	2299
MATHIAS LOBATO	336	12	2219	1178	POTE	1.064	19	10134	3951	SAO SEBASTIAO DA VARGEM ALEGRE	201	4	2356	1437
MATIAS BARBOSA	1.913	59	10465	5163	POUSO ALEGRE	23.988	456	114072	59536	SAO SEBASTIAO DO ANTA	448	11	4727	2401
MATIAS CARDOSO	312	12	5595	4180	POUSO ALTO	890	28	5274	3036	SAO SEBASTIAO DO MARANHAO	489	3	6450	3050
MATIPO	1.430	35	12296	5791	PRADOS	780	19	8640	5232	SAO SEBASTIAO DO OESTE	475	11	7181	2821
MATO VERDE	1.150	15	9240	4490	PRATA	3.213	109	19763	10443	SAO SEBASTIAO DO PARAISO	6.799	275	48761	28979
MATOZINHOS	3.762	106	27391	15405	PRATAPOLIS	628	25	6507	4361	SAO SEBASTIAO DO RIO PRETO	140	2	1261	983
MATUTINA	244	5	3177	2519	PRATINHA	293	3	2810	1812	SAO SEBASTIAO DO RIO VERDE	334	4	1677	998
MEDIROS	270	1	2738	1686	PRESIDENTE BERNARDES	275	8	3891	2570	SAO THOME DAS LETRAS	314	6	4989	2346
MEDINA	1.187	26	13643	7801	PRESIDENTE JUSCELINO	147	6	3064	2067	SAO TIAGO	901	17	8356	4706
MENDES PIMENTEL	831	9	4309	2763	PRESIDENTE KUBITSCHKEK	205	7	2510	1352	SAO TOMAS DE AQUINO	472	24	5189	2881
MERCES	444	21	7599	4838	PRESIDENTE OLEGARIO	1.095	33	12754	6812	SAO VICENTE DE MINAS	388	8	5373	3233
MESQUITA	422	7	3998	2590	PRUDENTE DE MORAIS	594	22	6851	2913	SAPUCAI-MIRIM	590	7	4671	1479
MINAS NOVAS	851	25	15422	9676	QUARTEL GERAL	173	3	2585	1536	SARDOA	476	10	4096	1586
MINDURI	197	8	2940	1196	QUELUZITO	114	5	1785	1124	SARZEDO	2.293	77	23796	13451
MIRABELA	1.013	19	8273	4265	RAPOSOS	1.979	42	11425	5641	SEM-PEIXE	166	6	2413	1628
MIRADOURO	847	14	6873	3873	RAUL SOARES	2.496	59	17650	10748	SENADOR AMARAL	828	10	4111	1752
MIRAI	1.817	18	9176	5386	RECREIO	764	18	7347	4489	SENADOR CORTES	256	3	1624	956
MIRAVANIA	8	2	2543	1253	REDUTO	422	11	4346	1143	SENADOR FIRMINO	363	8	5923	3809
MOEDA	384	13	3590	2042	RESENDE COSTA	651	22	8302	4327	SENADOR JOSE BENTO	184	6	1378	895
MOEMA	1.027	12	5704	2924	RESPLENDOR	2.100	51	10955	7350	SENADOR MODESTINO GONCALVES	190	8	3188	1755
MONJOLOS	61	2	1679	958	RESSAQUINHA	312	11	4155	2554	SENHORA DE OLIVEIRA	276	8	4168	2439
MONSENHOR PAULO	894	8	6338	3469	RIACHINHO	590	11	4827	2975	SENHORA DO PORTO	108	1	2333	1592
MONTALVANIA	1.393	18	10098	4558	RIACHO DOS MACHADOS	573	8	5685	2251	SENHORA DOS REMEDIOS	420	17	7357	3913
MONTE ALEGRE DE MINAS	1.782	42	14753	7615	RIBEIRAO DAS NEVES	18.834	810	167303	59077	SERICITA	724	4	4817	2229
MONTE AZUL	1.705	31	16500	10560	RIBEIRAO VERMELHO	391	10	2973	1847	SERITINGA	117	2	1536	901
MONTE BELO	1.178	35	10876	5943	RIO ACIMA	984	33	7014	3781	SERRA AZUL DE MINAS	144	0	2730	1095
MONTE CARMELO	4.928	172	34375	20280	RIO CASCA	1.053	45	9872	5580	SERRA DA SAUDADE	57	0	684	435
MONTE FORMOSO	381	6	3121	1381	RIO DO PRADO	386	7	3435	2161	SERRA DO SALITRE	1.382	41	9888	5313
MONTE SANTO DE MINAS	1.527	54	14947	7705	RIO DOCE	276	10	2605	2236	SERRA DOS AIMORES	581	10	5376	2403
MONTE SIAO	2.784	37	16463	9060	RIO ESPERA	342	10	4110	2303	SERRANIA	741	22	5083	2918
MONTES CLAROS	42.202	968	274692	139347	RIO MANSO	503	12	4246	2683	SERRANOPOLIS DE MINAS	210	2	3030	1575
MONTEZUMA	570	5	4710	2236	RIO NOVO	478	28	6432	4079	SERRANOS	51	0	1468	860
MORADA NOVA DE MINAS	622	12	7747	4686	RIO PARANAIBA	1.857	29	10437	5481	SERRO	1.190	17	15000	7200
MORRO DA GARCA	109	9	1879	933	RIO PARDO DE MINAS	1.316	8	17286	7594	SETE LAGOAS	22.795	604	165375	78945
MORRO DO PILAR	174	4	2408	1355	RIO PIRACICABA	2.292	28	11680	7715	SETUBINHA	219	3	5981	2442
MUNHOZ	598	14	4497	2076	RIO POMBA	1.059	36	11942	7410	SILVEIRANIA	104	3	2038	1551
MURIAE	11.478	331	83305	47676	RIO PRETO	491	6	4020	2047	SILVIANOPOLIS	313	12	4070	2040
MUTUM	2.161	39	18978	9868	RIO VERMELHO	497	4	8328	4015	SIMAO PEREIRA	275	13	2292	1431
MUZAMBINHO	1.789	36	17065	9680	RITAPOLIS	270	13	3840	2540	SIMONESIA	1.311	41	12889	7887
NACIP RAYDAN	243	7	1911	1068	ROCHEDO DE MINAS	234	4	1887	1181	SOBRALIA	269	17	3903	1926
NANUQUE	4.390	127	26970	11828	RODEIRO	940	17	6265	2150	SOLEDADE DE MINAS	371	8	4369	1963
NAQUE	581	23	3628	2058	ROMARIA	385	8	2509	1092	TABULEIRO	282	13	3474	2232
NATALANDIA	316	7	2635	1387	ROSARIO DA LIMEIRA	266	7	2923	987	TAIOBEIRAS	3.596	36	21340	7889
NATERCIA	458	8	3910	2172	RUBELITA	190	2	4654	2430	TAPARUBA	331	10	2477	1133
NAZARENO	543	9	6857	3823	RUBIM	1.195	26	6375	3234	TAPIRA	468	3		