

# BOLETIM EPIDEMIOLÓGICO

COVID-19: Doença causada pelo coronavírus – 19

quinta-feira, 30 de setembro de 2021



SAÚDE



MINAS  
GERAIS  
GOVERNO  
DIFERENTE.  
ESTADO  
EFICIENTE.



## CENÁRIO EM MINAS GERAIS - COVID-19 CORONAVÍRUS

Total de Casos Confirmados

2.140.378

Casos em Acompanhamento

30.335

Casos Recuperados

2.055.496

Óbitos Confirmados

54.547

Fonte: Painel COVID-19 MG/Sala de Situação/SubVS/SES/MG. Dados parciais, sujeitos a alterações.

**TOTAL DE CASOS CONFIRMADOS:** soma dos casos confirmados que não evoluíram para óbito e dos óbitos confirmados por COVID-19.

**CASOS RECUPERADOS:** casos confirmados de COVID-19 que receberam alta hospitalar e/ou cumpriram isolamento domiciliar de 10 dias E estão há 72h assintomáticos (sem a utilização de medicamentos sintomáticos) E sem intercorrências.

**CASOS EM ACOMPANHAMENTO:** casos confirmados de COVID-19 que não evoluíram para óbito, cuja condição clínica permanece sendo acompanhada ou aguarda atualização pelos municípios.

**ÓBITOS CONFIRMADOS:** óbitos confirmados para COVID-19.



Nº de Casos Confirmados nas Últimas 24h

2.414



Nº de Óbitos Confirmados nas Últimas 24h

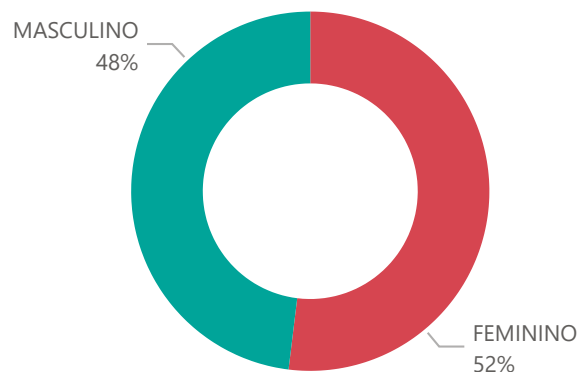
81

**Observação:** o “número de casos e óbitos confirmados nas últimas 24h” pode não retratar a ocorrência de novos casos no período, mas o total de casos notificados à SES/MG nas últimas 24h.

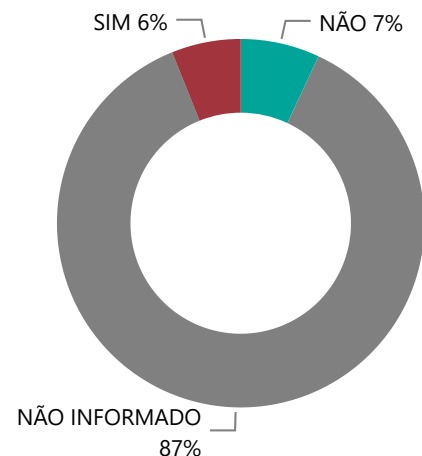
1

# PERFIL EPIDEMIOLÓGICO DOS CASOS CONFIRMADOS DE COVID-19 QUE NÃO EVOLUÍRAM PARA ÓBITO, MG, 2020-2021

## Quantidade de Casos por Sexo

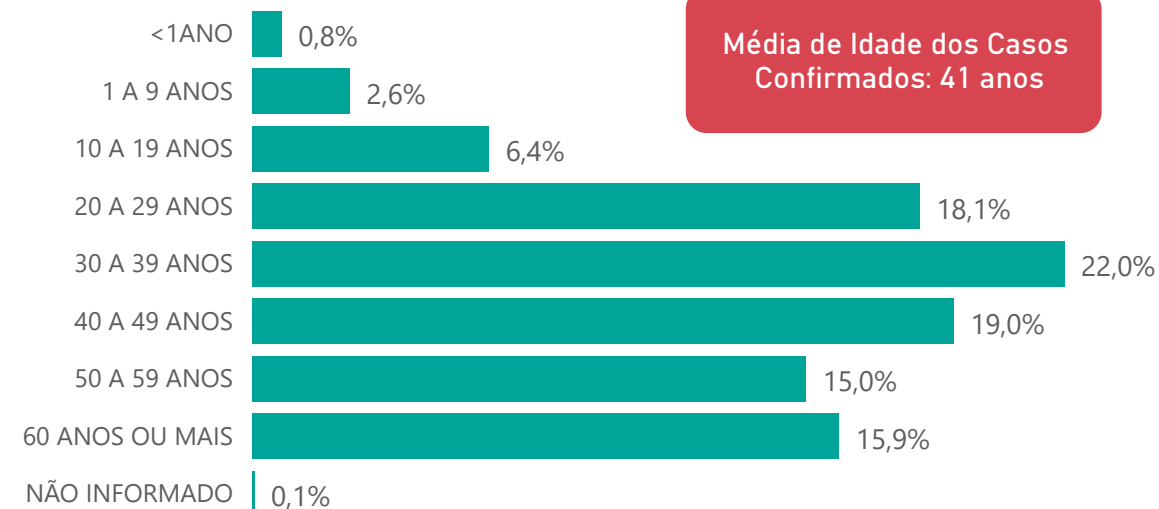


## Apresenta Fator de Risco (Comorbidade\*)

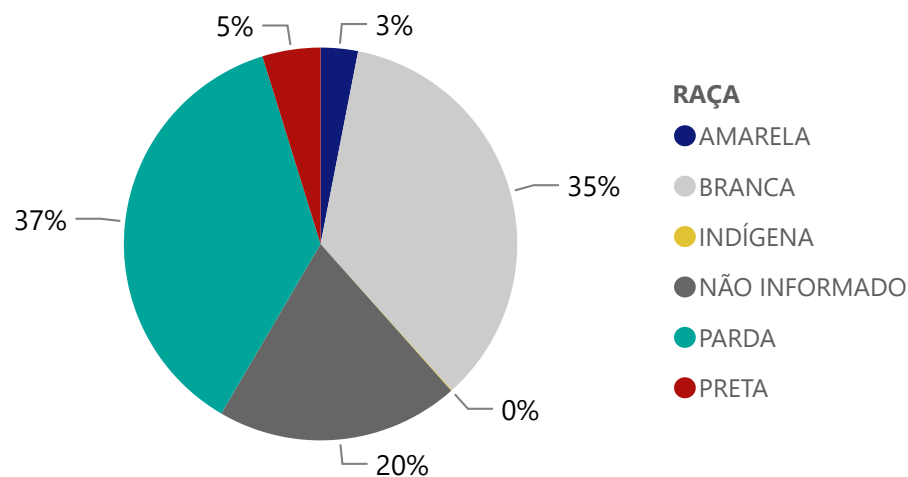


\*Dados parciais, aguardando atualização dos municípios.

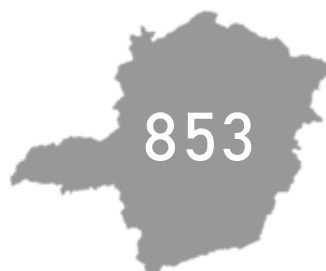
## Quantidade de casos por Faixa Etária



## Notificações por Raça



## Municípios Afetados



CMC

CORONA VÍRUS

2

## DADOS DE HOSPITALIZAÇÃO E ISOLAMENTO DOMICILIAR DOS CASOS CONFIRMADOS DE COVID-19, MG, 2020-2021

### Internados\*



188.081

### Isolamento Domiciliar



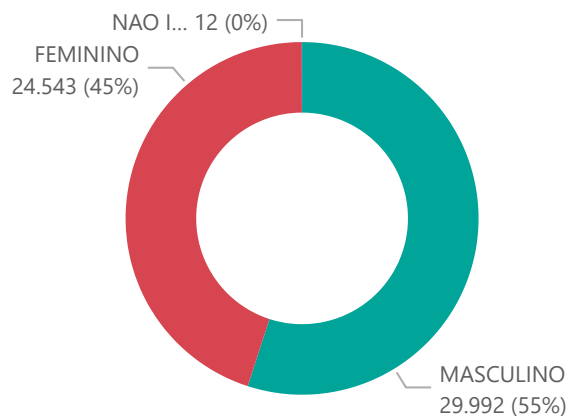
1.952.297

\*Casos confirmados de COVID-19 que precisaram de internação hospitalar na rede pública ou privada de Minas Gerais. Dados cumulativos, registrados desde o início da pandemia.

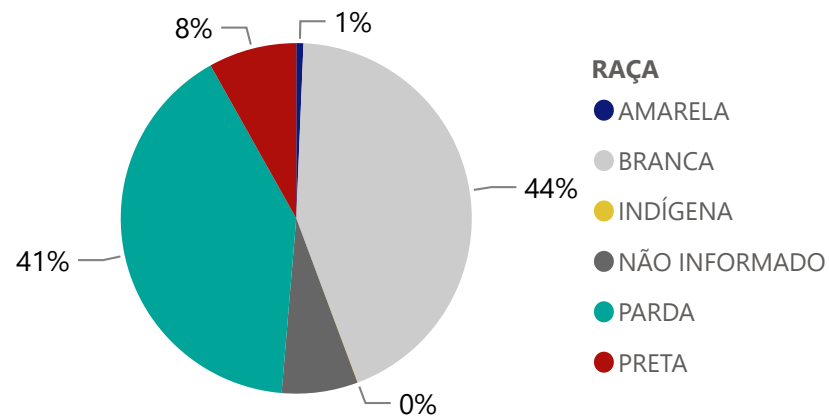
Fonte: Painel COVID-19 MG/ Sala de Situação/SubVS/SES-MG; E-SUS VE; SIVEP-Gripe. Dados parciais, sujeitos a alterações.

Fonte: Sala de Situação/SubVS/SES-MG; E-SUS VE; SIVEP-Gripe. Dados parciais, sujeitos a alterações.

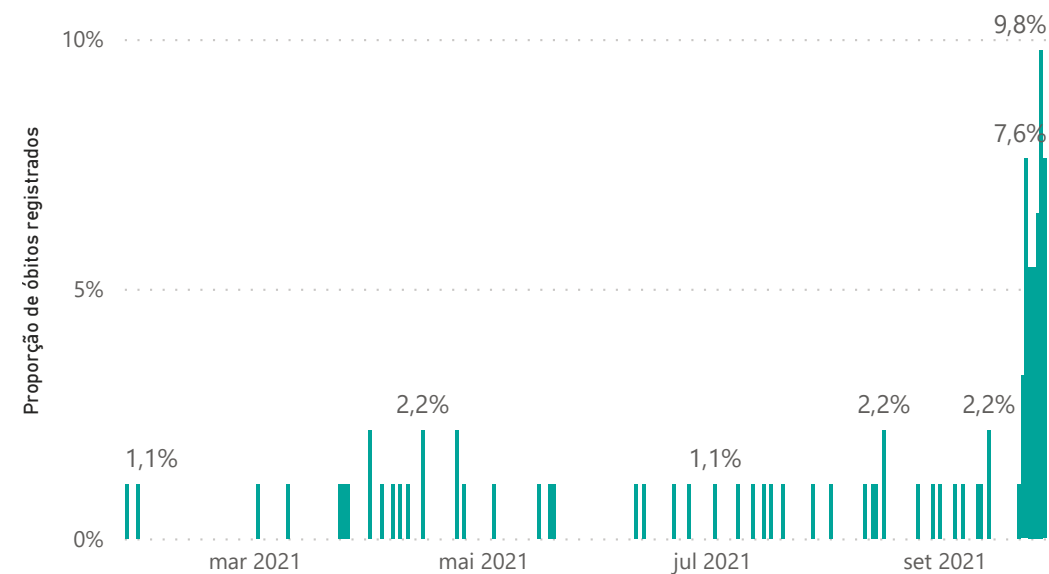
## Quantidade de Óbitos por Sexo



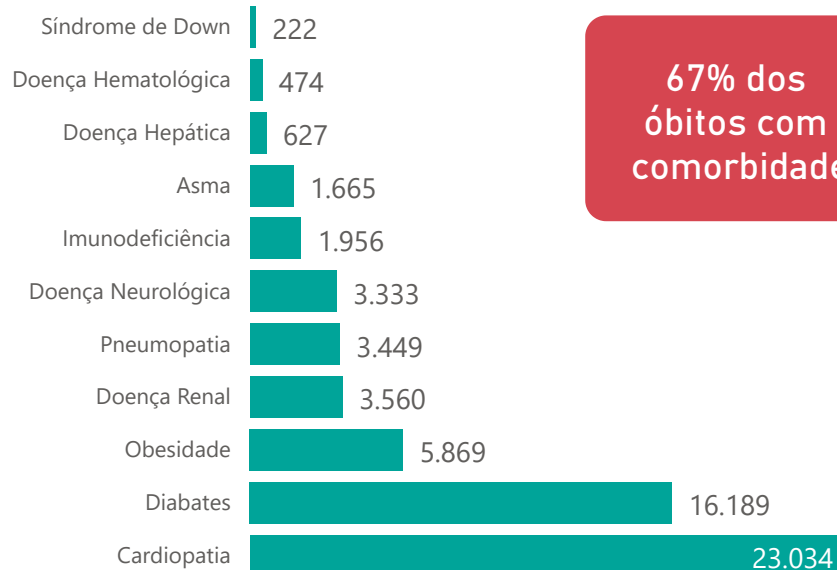
## Notificações por Raça



## Óbitos Registrados nas Últimas 24 Horas, por Data de Ocorrência



## Comorbidade\*



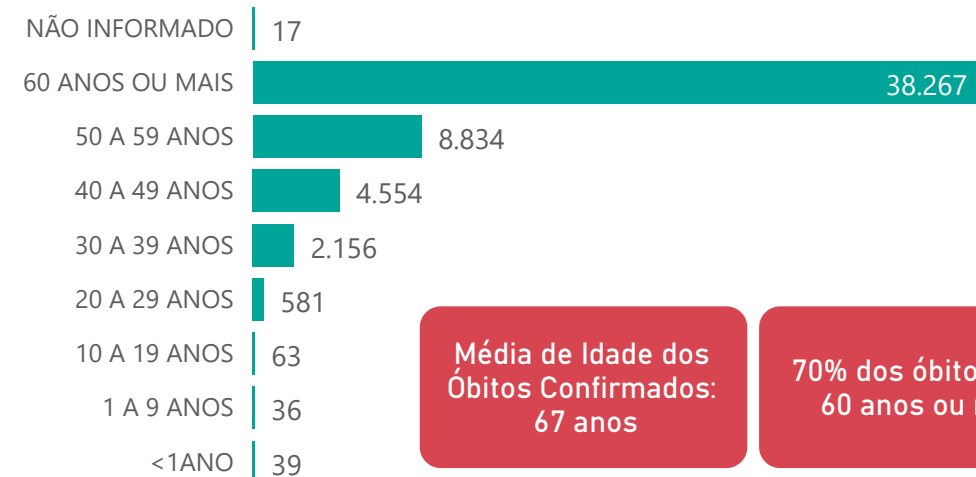
67% dos óbitos com comorbidade

2,5%

## Nº de Municípios com Óbitos



## Quantidade de Óbitos por Faixa Etária



Média de Idade dos Óbitos Confirmados: 67 anos

70% dos óbitos com 60 anos ou mais

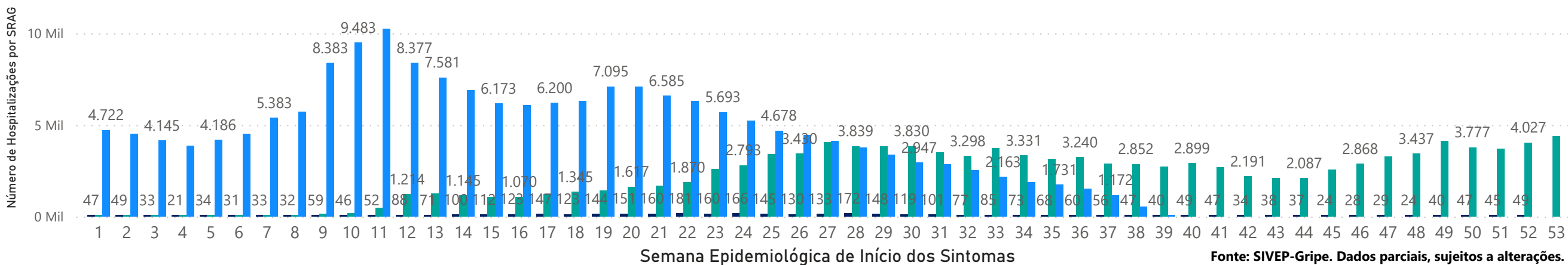
\*Os casos que evoluíram a óbito podem ter mais de uma comorbidade.

4

## HOSPITALIZAÇÕES POR SÍNDROME RESPIRATÓRIA AGUDA GRAVE (SRAG) 2019-2021

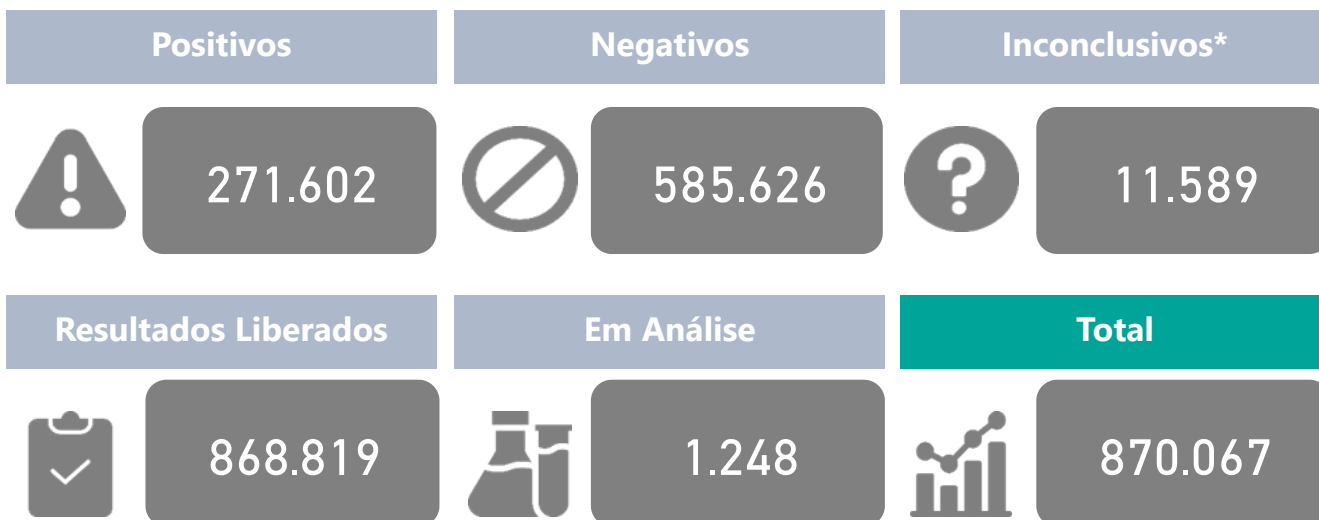
### NÚMERO DE HOSPITALIZAÇÕES POR SÍNDROME RESPIRATÓRIA AGUDA GRAVE (SRAG) SEGUNDO SEMANA EPIDEMIOLÓGICA (SE) DE INÍCIO DE SINTOMAS, MG, 2019 - 2021

ANO ● 2019 ● 2020 ● 2021



Fonte: SIVEP-Gripe. Dados parciais, sujeitos a alterações.

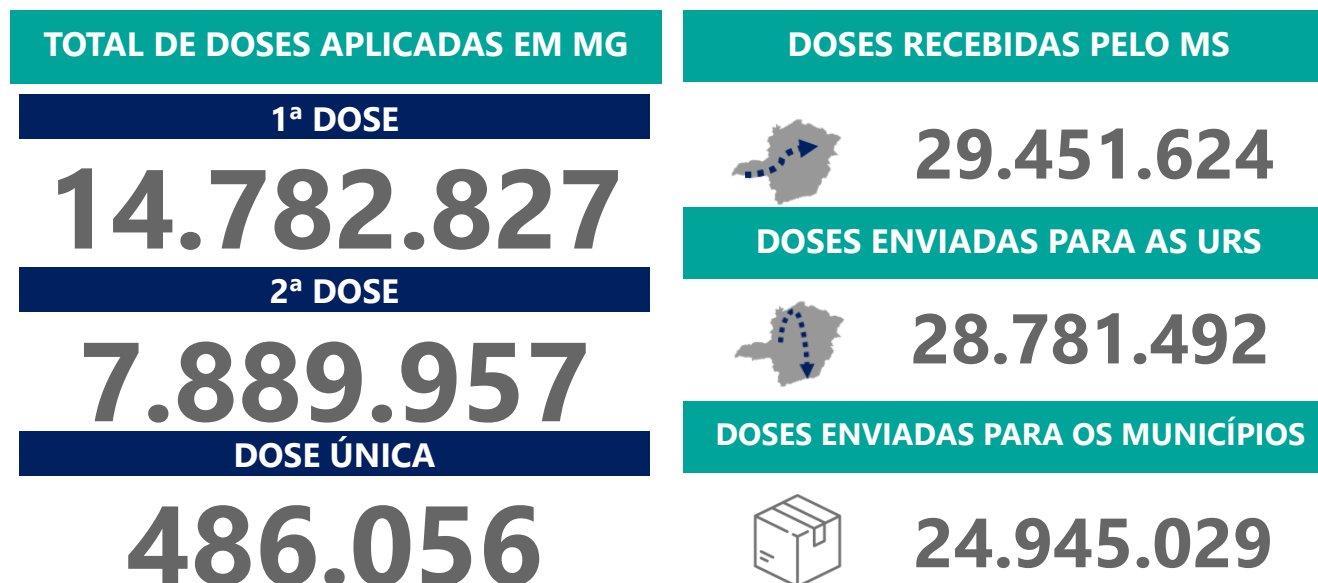
## 5 DADOS LABORATORIAIS DE COVID-19, REDE PÚBLICA-MG 2020-2021



Fonte: GAL/FUNED. COES MINAS/COVID-19/SESMG. Dados parciais, sujeitos a alterações.

\*Não apresentaram resultado que pode ser concluído como positivo ou negativo.

## 6 DADOS DE VACINAÇÃO



DISTRIBUIÇÃO DE CASOS E ÓBITOS CONFIRMADOS DA COVID-19 SEGUNDO LOCAL DE RESIDÊNCIA, MINAS GERAIS, 2020-2021

Local de Residência	Casos*	Óbitos	Doses 1 Aplicadas	Doses 2 Aplicadas	Local de Residência	Casos*	Óbitos	Doses 1 Aplicadas	Doses 2 Aplicadas	Local de Residência	Casos*	Óbitos	Doses 1 Aplicadas	Doses 2 Aplicadas
ABADIA DOS DOURADOS	558	17	5051	3015	CARAI	1.004	17	14150	7063	FELISBURGO	589	16	4783	2907
ABAETE	1.617	42	16808	9227	CARANAIBA	131	4	2355	1497	FELIXLANDIA	1.177	25	10273	6024
ABRE CAMPO	1.259	16	9326	5552	CARANDAI	2.107	52	17513	9253	FERNANDES TOURINHO	109	12	2206	1162
ACAIACA	222	12	3397	1887	CARANGOLA	4.174	121	23227	14754	FERROS	471	11	7682	3930
ACUCENA	772	36	6244	3376	CARATINGA	9.784	260	58917	27274	FERVEDOURO	1.262	18	7542	4021
AGUA BOA	609	11	8339	5282	CARBONITA	647	5	6410	3024	FLORESTAL	275	13	5284	2903
AGUA COMPRIDA	183	8	1702	1071	CAREACU	644	14	4852	2931	FORMIGA	10.961	253	52287	29498
AGUANIL	688	8	3416	2060	CARLOS CHAGAS	2.348	37	13901	7426	FORMOSO	238	9	5409	2771
AGUAS FORMOSAS	1.019	33	12490	5506	CARMESIA	114	1	1972	1376	FORTALEZA DE MINAS	293	7	2638	1705
AGUAS VERMELHAS	458	11	7894	4413	CARMO DA CACHOEIRA	623	15	8142	4176	FORTUNA DE MINAS	124	2	2652	1574
AIMORES	2.022	76	15897	7779	CARMO DA MATA	929	10	8386	4600	FRANCISCO BADARO	141	4	5491	4339
AIURUOCA	338	10	4861	2894	CARMO DE MINAS	973	23	9030	4949	FRANCISCO DUMONT	180	6	3174	1748
ALAGOA	437	7	2030	1668	CARMO DO CAJURU	1.410	52	16501	8944	FRANCISCO SA	984	46	16138	7816
ALBERTINA	257	9	2254	1387	CARMO DO PARANAIBA	3.192	113	22167	13869	FRANCISCOLPOLIS	311	3	3663	1931
ALEM PARAIBA	3.552	161	25439	13852	CARMO DO RIO CLARO	1.554	62	14083	8878	FREI GASPAR	596	14	3603	1722
ALFENAS	10.638	205	59429	28702	CARMOPOLIS DE MINAS	2.311	52	13220	6789	FREI INOCENCIO	795	28	6075	3035
ALFREDO VASCONCELOS	614	15	4666	2598	CARNEIRINHO	1.299	45	7263	4967	FREI LAGONEGRO	167	5	2666	2582
ALMENARA	4.494	52	26131	13067	CARRANCAS	427	10	3278	1890	FRONTEIRA	2.185	65	9659	4607
ALPERCATA	484	20	5015	2520	CARVALHOPOLIS	280	7	2626	1605	FRONTEIRA DOS VALES	330	10	3192	2114
ALPINOPOLIS	1.821	45	13439	6284	CARVALHOS	243	2	3513	2101	FRUTA DE LEITE	140	3	3225	1602
ALTEROSA	774	37	9982	5371	CASA GRANDE	115	4	1724	1001	FRUTAL	8.907	281	40687	23441
ALTO CAPARAO	428	9	3756	2193	CASCALHO RICO	224	4	2161	1421	FUNILANDIA	340	9	3216	1575
ALTO JEQUITIBA	977	11	6131	3269	CASSIA	1.688	58	12444	7205	GALILEIA	537	21	4323	1887
ALTO RIO DOCE	546	29	7937	4909	CATAGUASES	7.707	260	50344	29944	GAMELEIRAS	309	5	3290	2250
ALVARENGA	510	4	3462	1539	CATAS ALTAS	557	13	3982	1953	GLAUCILANDIA	178	7	2164	1177
ALVINOPOLIS	833	23	11477	6546	CATAS ALTAS DA NORUEGA	119	4	2828	1444	GOIABEIRA	253	8	2229	1360
ALVORADA DE MINAS	282	3	2871	1214	CATUJI	554	7	4345	1846	GOIANA	316	6	3151	2088
AMPARO DO SERRA	162	8	3647	1866	CATUTI	242	4	3447	2171	GONCALVES	328	8	3407	1745
ANDRADAS	3.964	123	29002	16067	CAXAMBU	1.956	50	15656	8835	GONZAGA	382	16	3752	2043
ANDRELANDIA	191	15	9155	4977	CEDRO DO ABAETE	38	0	978	650	GOUVEIA	659	34	8634	4777
ANGELANDIA	267	4	4968	2055	CENTRAL DE MINAS	688	33	4381	2420	GOVERNADOR VALADARES	30.610	1.252	184883	108857
ANTONIO CARLOS	811	17	8210	4464	CENTRALINA	1.262	53	6716	4115	GRAO MOGOL	719	12	10050	4955
ANTONIO DIAS	579	27	6810	3887	CHACARA	232	10	2970	1842	GRUPIARA	86	3	1114	818
ANTONIO PRADO DE MINAS	161	5	1522	1139	CHALE	690	10	4017	1902	GUANHAES	3.396	47	23816	13506
ARACAI	103	1	1892	1148	CHAPADA DO NORTE	227	4	6852	5181	GUAPE	1.127	42	9984	5216
ARACITABA	80	11	1605	1111	CHAPADA GAUCHA	1.455	16	7891	4454	GUARACIABA	563	31	7375	4766
ARACUAI	1.981	53	24170	13220	CHIADOR	330	8	1998	1235	GUARACIAMA	202	5	3421	1908
ARAGUARI	18.808	460	76218	47262	CIPOTANEA	517	23	4340	2644	GUARANESIA	2.078	36	14398	7576
ARANTINA	243	5	2538	1312	CLARAVAL	518	4	3401	2075	GUARANI	921	7	6151	3584
ARAPONGA	676	13	6371	2376	CLARO DOS POCOES	500	10	5392	3413	GUARARA	554	18	2839	1876
ARAPORA	2.022	41	4973	2463	CLAUDIO	4.218	65	23271	8424	GUARDA-MOR	686	13	5382	3373
ARAPUA	286	3	2352	1495	COIMBRA	582	12	5536	3076	GUAXUPE	6.165	154	36518	20916
ARAUJOS	933	14	6319	3347	COLUMA	482	10	6091	4004	GUIDOVAL	780	19	5585	3022
ARAXA	14.654	240	75912	41658	COMENDADOR GOMES	411	5	2239	1330	GUIMARANIA	992	17	6081	3856
ARCEBURGO	1.249	34	6455	4124	COMERCINHO	445	6	4941	2935	GUIRICEMA	876	32	6350	3516
ARCOS	6.148	139	30604	16960	CONCEICAO DA APARECIDA	767	9	7418	3914	GURINHATA	492	5	4490	2448
AREADO	1.207	31	9906	5627	CONCEICAO DA BARRA DE MINAS	270	5	2825	1646	HELIODORA	697	16	4660	2242
ARGIRITA	274	9	2206	1150	CONCEICAO DAS ALAGOAS	4.635	139	16541	8431	IAPU	1.164	36	7502	4447
ARICANDUVA	159	0	3573	1851	CONCEICAO DAS PEDRAS	181	4	2194	1300	IBERTIOGA	249	12	3923	2338
ARINOS	1.246	30	11028	5646	CONCEICAO DE IPANEMA	393	4	3007	1677	IBIA	2.538	54	16076	9424
ASTOLFO DUTRA	1.396	28	9970	5077	CONCEICAO DO MATO DENTRO	3.037	38	15899	7246	IBIAI	310	10	4860	2587
ATALEIA	1.185	10	9512	3872	CONCEICAO DO PARA	343	10	5383	2539	IBIRACATU	217	2	3798	2034
AUGUSTO DE LIMA	303	11	3375	2036	CONCEICAO DO RIO VERDE	1.236	25	8223	3811	IBIRACI	1.135	25	7972	4478
BAEPENDI	1.633	32	13209	8084	CONCEICAO DOS OUROS	1.065	35	7923	3882	IBIRITE	9.195	393	105680	51401
BALDIM	652	22	5717	3360	CONEGO MARINHO	129	2	4349	2343	IBITIURA DE MINAS	576	5	2811	1643
BAMBUI	2.064	32	17188	10557	CONFINS	533	17	11132	4440	IBITURUNA	323	1	2073	1396
BANDEIRA	468	10	3569	1893	CONGONHAL	1.340	29	8455	4891	ICARAI DE MINAS	367	3	5962	3071
BANDEIRA DO SUL	676	15	4537	2215	CONGONHAS	8.338	107	42668	24069	IGARAPE	3.130	103	27637	12070
BARAO DE COCAIS	4.804	74	22504	15818	CONGONHAS DO NORTE	92	4	3297	1477	IGARATINGA	1.038	15	6993	5339
BARAO DE MONTE ALTO	331	13	3875	2588	CONQUISTA	857	15	5222	3283	IGUATAMA	662	10	5592	3104
BARBACENA	9.059	302	100596	62589	CONSELHEIRO LAFAIETE	15.462	280	89158	48909	IJACI	464	14	4700	2594
BARRA LONGA	419	11	4822	2515	CONSELHEIRO PENA	2.256	51	14916	6088	ILICINEA	734	29	9192	4724
BARROSO	2.037	58	15138	9521	CONSOLACAO	85	4	1370	823	IMBE DE MINAS	362	8	4207	1797
BELA VISTA DE MINAS	983	24	7035	3034	CONTAGEM	45.779	1.888	438037	240771	INCONFIDENTES	543	12	5588	3099
BELMIRO BRAGA	216	3	2454	1269	COQUEIRAL	744	23	6789	3834	INDAIBIRA	451	1	4785	2420
BELO HORIZONTE	276.101	6.694	1863420	953071	CORACAO DE JESUS	760	22	17074	7844	INDIANOPOLIS	724	7	4470	2484
BELO ORIENTE	2.687	71	16070	7382	CORDISBURGO	394	17	6261	2948	INGAI	165	7	2161	1211
BELO VALE	1.047	12	6536	3538	CORDISLANDIA	279	3	2283	1080	INHAPIM	2.114	65	16971	9750
BERILO	152	1	7145	5076	CORINTO	1.421	47	16147	8460	INHAUMA	724	22	4339	2311
BERIZAL	249	1	3544	1834	COROACI	485	13	6440	3819	INIMUTABA	560	17	5144	2676
BERTOPOLIS	484	5	3292	2072	COROMANDEL	2.132	91	20741	10895	IPABA	1.833	53	10811	6427
BETIM	30.700	1.340	293309	157879	CORONEL FABRICIANO	14.209	347	65918	52748	IPANEMA	2.753	68	13788	7544
BIAS FORTES	116	3	2797	1919	CORONEL MURTA	335	7	5843	3608	IPATINGA	32.181	904	176006	96425
BICAS	1.459	46	10679	7931	CORONEL PACHECO	200	10	2304	1424	IPIACU	542	6	2929	1764
BIQUINHAS	173	3	1988	1268	CORONEL XAVIER CHAVES	318	4	2696	1740	IPIJUNA	1.380	42	6390	4160
BOA ESPERANCA	4.814	144	28573	15238	CORREGO DANTA	178	7	2325	1659	IRAI DE MINAS	886	14	4262	2210
BOCAINA DE MINAS	192	7	3630	2070	CORREGO DO BOM JESUS	462	8	2940	1965	ITABIRA	22.192	377	83066	39523
BOCAIUVA	2.672	69	32991	15041	CORREGO FUNDO	803	8	4613	2514	ITABIRINHA	1.107	40	7145	5625
BOM DESPACHO	5.826	104	34216	20571	CORREGO NOVO	327	13	1891	1070	ITABIRITO	13.770	158	38223	19193
BOM JARDIM DE MINAS	548	3	5445	3853	COUTO DE MAGALHAES DE MINAS	155	7	3390	2340	ITACAMBIRA	172	3	2921	1404
BOM JESUS DA PENHA	701	17	3170	2071	CRISOLITA	257	3	3639	1638	ITACARAMBI	746	17	9674	4731
BOM JESUS DO AMPARO	288	8	4306	2552	CRISTAIS	1.549	30	8843	4953	ITAGUARA	2.207	33	10495	5089
BOM JESUS DO GALHO	770	35	10237	5126	CRISTALIA	414	3	3245	1723	ITAPE	376	6	6691	2249
BOM REPOUSO	1.180	28	8757	3668	CRISTIANO OTONI	461	16	3777	2109	ITAJUBA	9.631	420	71732	36822
BOM SUCESSO	1.251	26	12274	6552	CRISTINA	585	9	7251	4131	ITAMARANDIBA	2.264	27	21991	9380
BONFIM	473	18	6530	4746	CRUCLANDIA	512	8	4416	2649	ITAMARATI DE MINAS	580	5	3328	2356
BONFINOPOLIS DE MINAS	569	14	3681	2476	CRUZEIRO DA FORTALEZA	368	7	3126	1894	ITAMBACURI	894	26	14698	7577
BONITO DE MINAS	110	0	5969	3732	CRUZILIA	1.376	40	11663	7172	ITAMBE DO MATO DENTRO	104	5	1693	1055
BORDA DA MATA	1.922	57	13417	8272	CUPARAQUE	502	7	3000	1937	ITAMOGI	1.277	45	8006	4933
BOTELHOS	1.851	32	10398	5377	CURRAL DE DENTRO	660	13	503						

**DISTRIBUIÇÃO DE CASOS E ÓBITOS CONFIRMADOS DA COVID-19 SEGUNDO LOCAL DE RESIDÊNCIA, MINAS GERAIS, 2020-2021**

Local de Residência	Casos*	Óbitos	Doses 1 Aplicadas	Doses 2 Aplicadas	Local de Residência	Casos*	Óbitos	Doses 1 Aplicadas	Doses 2 Aplicadas	Local de Residência	Casos*	Óbitos	Doses 1 Aplicadas	Doses 2 Aplicadas
LAGOA DOURADA	977	13	9101	4897	PEDRA BONITA	414	8	4429	2061	SAO FRANCISCO	1.658	67	36197	14516
LAGOA FORMOSA	2.117	65	14723	9200	PEDRA DO ANTA	165	3	2646	1697	SAO FRANCISCO DE PAULA	484	13	4797	2382
LAGOA GRANDE	832	30	6024	3043	PEDRA DO INDAIA	322	7	3114	1764	SAO FRANCISCO DE SALES	842	31	4111	2526
LAGOA SANTA	5.898	125	41003	21511	PEDRA DOURADA	207	2	1993	1075	SAO FRANCISCO DO GLORIA	445	6	3782	2397
LAJINHA	2.575	41	12950	5750	PEDRALVA	511	14	8206	4827	SAO GERALDO	1.008	27	7182	4426
LAMBARI	1.874	38	14447	6407	PEDRAS DE MARIA DA CRUZ	183	11	6188	2690	SAO GERALDO DA PIEDADE	259	13	2743	1540
LAMIM	155	3	2850	1681	PEDRINOPOLIS	508	8	2506	1479	SAO GERALDO DO BAIXO	220	7	2250	1217
LARANJAL	745	27	5150	3501	PEDRO LEOPOLDO	5.569	200	41913	22806	SAO GONCALO DO ABAETE	428	12	4869	2546
LASSANCE	471	6	4998	2925	PEDRO TEIXEIRA	25	0	1535	1120	SAO GONCALO DO PARA	555	24	7995	3948
LAVRAS	9.004	171	76446	40365	PEQUERI	228	6	2699	1424	SAO GONCALO DO RIO ABAIXO	1.493	26	11649	4865
LEANDRO FERREIRA	308	8	2585	1550	PEQUI	345	9	3093	1704	SAO GONCALO DO RIO PRETO	229	5	2500	1612
LEME DO PRADO	175	3	2950	1520	PERDIGAO	1.179	14	8212	3092	SAO GONCALO DO SAPUCAI	2.699	61	17517	9016
LEOPOLDINA	5.801	163	38164	20718	PERDIZES	1.788	27	11299	6119	SAO GOTARDO	4.442	92	25936	12675
LIBERDADE	254	8	3909	2514	PERDOES	2.220	37	15176	8268	SAO JOAO BATISTA DO GLORIA	1.088	32	5537	3194
LIMA DUARTE	848	48	13029	8137	PERIQUITO	605	24	4406	2360	SAO JOAO DA LAGOA	295	4	3347	2159
LIMEIRA DO OESTE	1.264	36	6656	3224	PESCADOR	496	6	2684	1491	SAO JOAO DA MATA	306	10	2182	1086
LONTRA	707	10	5800	2589	PIAU	140	12	2135	1357	SAO JOAO DA PONTE	537	23	16440	11719
LUISBURGO	449	16	4696	2386	PIEDADE DE CARATINGA	721	24	5107	2331	SAO JOAO DAS MISSOES	477	7	8448	6693
LUISLANDIA	232	2	3746	1590	PIEDADE DE PONTE NOVA	211	9	2782	1759	SAO JOAO DEL REI	9.081	226	69944	36416
LUMINARIAS	340	12	3396	1649	PIEDADE DO RIO GRANDE	382	10	3644	2364	SAO JOAO DO MANHUACU	913	29	6820	3205
LUZ	2.095	37	13318	7043	PIEDADE DOS GERAIS	78	5	4024	2241	SAO JOAO DO MANTENINHA	840	12	3683	1879
MACHACALIS	705	12	4653	2480	PIMENTA	885	20	6719	3279	SAO JOAO DO ORIENTE	779	24	5326	2860
MACHADO	4.577	97	27928	14265	PINGO-D'AGUA	421	11	3178	1702	SAO JOAO DO PACUI	48	3	2075	1090
MADRE DE DEUS DE MINAS	660	11	4679	2872	PINTOPOLIS	171	4	4559	2125	SAO JOAO DO PARAISO	1.761	21	13916	6979
MALACACHETA	1.456	28	11854	5827	PIRACEMA	102	15	5014	2719	SAO JOAO EVANGELISTA	1.019	18	11321	6218
MAMONAS	479	6	4174	2190	PIRAJUBA	708	27	4884	2499	SAO JOAO NEPOMUCENO	2.510	44	19616	11079
MANGA	1.500	17	12469	7146	PIRANGA	575	36	11751	8060	SAO JOAQUIM DE BICAS	1.751	110	20676	9784
MANHUACU	7.358	221	67984	36988	PIRANGUCU	489	15	4244	2440	SAO JOSE DA BARRA	706	17	5374	2776
MANHUMIRIM	2.205	44	14044	7468	PIRANGUINHO	957	48	5762	2937	SAO JOSE DA LAPA	2.556	45	17190	6923
MANTENA	3.247	78	17443	9179	PIRAPETINGA	2.451	32	7893	4550	SAO JOSE DA SAFIRA	414	13	2356	1304
MAR DE ESPANHA	1.358	38	9233	3637	PIRAPORA	6.424	95	38885	22461	SAO JOSE DA VARGINHA	239	1	2999	1418
MARAVILHAS	682	7	5125	2515	PIRAUBA	1.606	25	8909	4922	SAO JOSE DO ALEGRE	236	7	2837	1427
MARIA DA FE	1.322	41	10297	5645	PITANGUI	2.313	98	18327	9634	SAO JOSE DO DIVINO	361	3	2395	1154
MARIANA	10.211	100	40748	17971	PIUMHI	5.522	109	25949	13095	SAO JOSE DO GOIABAL	396	15	4088	2479
MARILAC	298	10	2787	1571	PLANURA	1.864	48	7573	3247	SAO JOSE DO JACURI	330	3	4516	2537
MARIO CAMPOS	1.322	53	11002	5570	POCO FUNDO	1.678	11	13138	7525	SAO JOSE DO MANTIMENTO	250	3	2026	1133
MARIPE DE MINAS	338	12	2620	1704	POCOS DE CALDAS	13.887	500	123039	68587	SAO LOURENCO	5.855	146	32689	21692
MARLIERIA	381	17	3070	1832	POCRANE	786	8	6601	3684	SAO MIGUEL DO ANTA	524	13	4426	2076
MARMELOPOLIS	195	7	2326	1257	POMPEU	3.524	52	21147	10215	SAO PEDRO DA UNIAO	331	9	3959	2326
MARTINHO CAMPOS	1.272	33	9662	4908	PONTE NOVA	6.493	204	44810	30503	SAO PEDRO DO SUACUI	343	10	3722	2328
MARTINS SOARES	462	12	5324	2786	PONTO CHIQUE	327	13	2077	1025	SAO PEDRO DOS FERROS	444	15	5956	3331
MATA VERDE	577	8	5087	2720	PONTO DOS VOLANTES	499	21	6949	3712	SAO ROMAO	343	7	5601	2732
MATERLANDIA	226	1	3487	2388	PORTEIRINHA	2.874	63	26222	12456	SAO ROQUE DE MINAS	820	19	5511	2618
MATEUS LEME	6.791	87	24974	12770	PORTO FIRME	786	15	7370	3918	SAO SEBASTIAO DA BELA VISTA	587	14	4509	2299
MATHIAS LOBATO	327	12	2217	1165	PORTE	1.064	19	10134	3951	SAO SEBASTIAO DA VARGEM ALEGRE	201	4	2356	1469
MATIAS BARBOSA	1.901	59	10418	4892	POUSO ALEGRE	23.988	456	114072	59536	SAO SEBASTIAO DO ANTA	448	11	4667	2401
MATIAS CARDOSO	311	12	5595	4180	POUSO ALTO	890	28	5274	3036	SAO SEBASTIAO DO MARANHAO	489	3	6450	3050
MATIPO	1.425	35	12104	5578	PRADOS	776	19	8640	5232	SAO SEBASTIAO DO OESTE	475	11	7181	2821
MATO VERDE	1.150	15	9240	4490	PRATA	3.213	109	19758	10419	SAO SEBASTIAO DO PARAISO	6.794	275	48750	27950
MATOZINHOS	3.762	106	27370	14485	PRATAPOLIS	628	25	6507	4341	SAO SEBASTIAO DO RIO PRETO	140	2	1261	983
MATUTINA	244	5	3177	2519	PRATINHHA	292	3	2810	1812	SAO SEBASTIAO DO RIO VERDE	334	4	1677	993
MEDEIROS	270	1	2738	1686	PRESIDENTE BERNARDES	274	8	3891	2570	SAO THOME DAS LETRAS	310	6	4989	2346
MEDINA	1.187	26	13525	7430	PRESIDENTE JUSCELINO	147	6	3057	2035	SAO TIAGO	901	17	8198	4158
MENDES PIMENTEL	831	9	4290	2709	PRESIDENTE KUBITSCHEK	205	7	2479	1348	SAO TOMAS DE AQUINO	471	24	5189	2881
MERCES	444	21	7599	4838	PRESIDENTE OLEGARIO	1.095	33	12754	6812	SAO VICENTE DE MINAS	385	8	5373	3164
MESQUITA	422	7	3998	2590	PRUDENTE DE MORAIS	594	22	6851	2913	SAPUCAI-MIRIM	587	7	4671	1479
MINAS NOVAS	851	25	15422	9676	QUARTEL GERAL	173	3	2473	1527	SARDOA	476	10	4096	1586
MINDURI	193	8	2940	1196	QUELUZITO	114	5	1769	1120	SARZEDO	2.293	77	23372	12586
MIRABELA	1.013	19	8273	4265	RAPOSOS	1.979	42	11425	5641	SEM-PEIXE	166	6	2412	1617
MIRADOURO	847	14	6873	3873	RAUL SOARES	2.495	59	17650	10748	SENADOR AMARAL	828	10	4111	1752
MIRAI	1.816	18	9176	5386	RECREIO	761	18	7336	4441	SENADOR CORTES	256	3	1624	956
MIRAVANIA	8	2	2543	1253	REDUTO	422	11	4346	1143	SENADOR FIRMINO	363	8	5923	3809
MOEDA	384	13	3590	2042	RESENDE COSTA	651	22	8302	4327	SENADOR JOSE BENTO	184	6	1378	895
MOEMA	1.027	12	5704	2924	RESPLENDOR	2.100	50	10920	7125	SENADOR MODESTINO GONCALVES	190	8	3188	1755
MONJOLOS	61	2	1679	958	RESSAQUINHA	312	11	4155	2554	SENHORA DE OLIVEIRA	276	8	4168	2439
MONSENHOR PAULO	894	8	6338	3469	RIACHINHO	587	11	4827	2975	SENHORA DO PORTO	108	1	2295	1588
MONTALVANIA	1.392	18	10098	4558	RIACHO DOS MACHADOS	573	8	5671	2229	SENHORA DOS REMEDIOS	420	17	7357	3913
MONTE ALEGRE DE MINAS	1.778	42	14669	7498	RIBEIRAO DAS NEVES	18.834	810	160874	48752	SERICITA	724	4	4817	2229
MONTE AZUL	1.705	31	16500	10560	RIBEIRAO VERMELHO	391	10	2973	1847	SERITINGA	117	2	1536	901
MONTE BELO	1.174	35	10873	5862	RIO ACIMA	984	33	7014	3781	SERRA AZUL DE MINAS	144	0	2730	1095
MONTE CARMELO	4.922	172	34334	20278	RIO CASCA	1.053	45	9872	5580	SERRA DA SAUDADE	57	0	684	424
MONTE FORMOSO	381	6	3026	1328	RIO DO PRADO	386	7	3435	2161	SERRA DO SALITRE	1.382	41	9860	5114
MONTE SANTO DE MINAS	1.526	54	14930	7641	RIO DOCE	276	10	2605	2236	SERRA DOS AIMORES	581	10	5376	2403
MONTE SIAO	2.784	37	16463	9060	RIO ESPERA	342	10	4110	2303	SERRANIA	741	22	5083	2918
MONTES CLAROS	42.165	967	274479	136288	RIO MANSO	503	12	4223	2649	SERRANOPOLIS DE MINAS	210	2	3030	1575
MONTEZUMA	570	5	4703	2186	RIO NOVO	478	28	6377	3976	SERRANOS	51	0	1468	837
MORADA NOVA DE MINAS	622	12	7747	4686	RIO PARANAIBA	1.854	29	10428	5326	SERRO	1.185	17	15000	7200
MORRO DA GARCA	109	9	1879	933	RIO PARDO DE MINAS	1.316	8	17286	7594	SETE LAGOAS	22.781	604	165375	78945
MORRO DO PILAR	171	4	2408	1943	RIO PIRACICABA	2.285	28	11680	7715	SETUBINHA	219	3	5919	2433
MUNHOZ	598	14	4497	2076	RIO POMBA	1.059	36	11942	7410	SILVEIRANIA	101	3	2038	1541
MURIAE	11.452	331	83073	46892	RIO PRETO	491	6	4020	2047	SILVIANOPOLIS	313	12	4070	2040
MUTUM	2.159	39	18953	9682	RIO VERMELHO	469	4	8328	4015	SIMAO PEREIRA	275	13	2292	1431
MUZAMBINHO	1.785	36	17065	9680	RITAPOLIS	270	13	3750	2540	SIMONESIA	1.312	40	12889	7887
NACIP RAYDAN	243	7	1911	1068	ROCHEDO DE MINAS	234	4	1887	1181	SOBRALIA	269	17	3903	1926
NANUQUE	4.386	127	26950	11255	RODEIRO	940	17	6265	2150	SOLEDADE DE MINAS	371	8	4362	1945
NAQUE	581	23	3628	2058	ROMARIA	385	8	2509	1092	TABULEIRO	282	13	3474	2232
NATALANDIA	314	7	2635	1387	ROSARIO DA LIMEIRA	264	7	2923	987	TAIOBEIRAS	3.596	36	21340	7889
NATERCIA	457	8	3910	2172	RUBELITA	190	2	4634	2301	TAPARUBA	330	10	2477	1133
NAZARENO	543	9	6766	3611	RUBIM	1.195	26	6375	3234	TAPIRA	467	3		