

# BOLETIM EPIDEMIOLÓGICO

COVID-19: Doença causada pelo coronavírus – 19

sexta-feira, 10 de setembro de 2021



SAÚDE



MINAS GERAIS  
GOVERNO DIFERENTE.  
ESTADO EFICIENTE.



## CENÁRIO EM MINAS GERAIS - COVID-19 CORONAVÍRUS

Total de Casos Confirmados

2.091.779

Casos em Acompanhamento

35.905

Casos Recuperados

2.002.349

Óbitos Confirmados

53.525

Fonte: Painel COVID-19 MG/Sala de Situação/SubVS/SES/MG. Dados parciais, sujeitos a alterações.

**TOTAL DE CASOS CONFIRMADOS:** soma dos casos confirmados que não evoluíram para óbito e dos óbitos confirmados por COVID-19.

**CASOS RECUPERADOS:** casos confirmados de COVID-19 que receberam alta hospitalar e/ou cumpriram isolamento domiciliar de 10 dias E estão há 72h assintomáticos (sem a utilização de medicamentos sintomáticos) E sem intercorrências.

**CASOS EM ACOMPANHAMENTO:** casos confirmados de COVID-19 que não evoluíram para óbito, cuja condição clínica permanece sendo acompanhada ou aguarda atualização pelos municípios.

**ÓBITOS CONFIRMADOS:** óbitos confirmados para COVID-19.



Nº de Casos Confirmados nas Últimas 24h

3.111



Nº de Óbitos Confirmados nas Últimas 24h

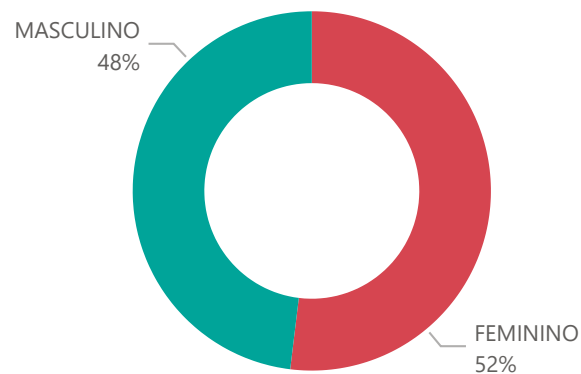
101

**Observação:** o “número de casos e óbitos confirmados nas últimas 24h” pode não retratar a ocorrência de novos casos no período, mas o total de casos notificados à SES/MG nas últimas 24h.

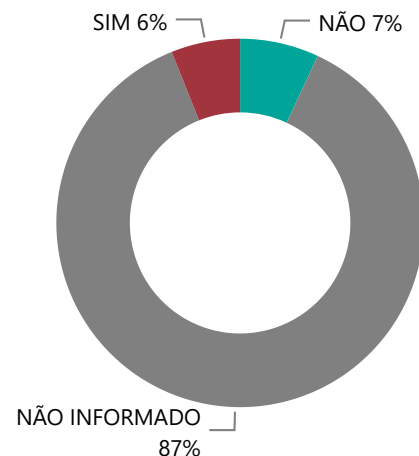
1

# PERFIL EPIDEMIOLÓGICO DOS CASOS CONFIRMADOS DE COVID-19 QUE NÃO EVOLUÍRAM PARA ÓBITO, MG, 2020-2021

## Quantidade de Casos por Sexo

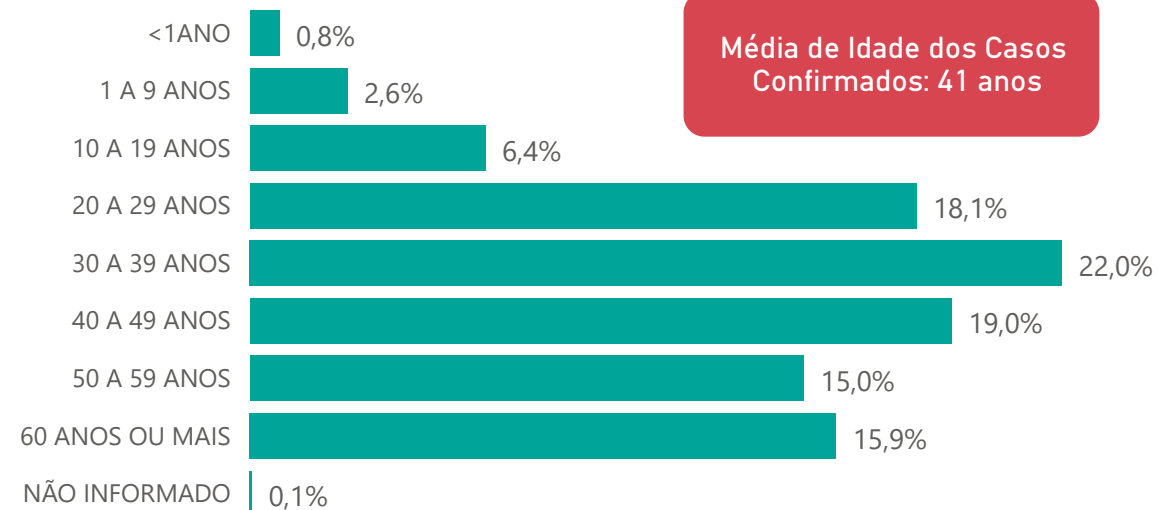


## Apresenta Fator de Risco (Comorbidade\*)

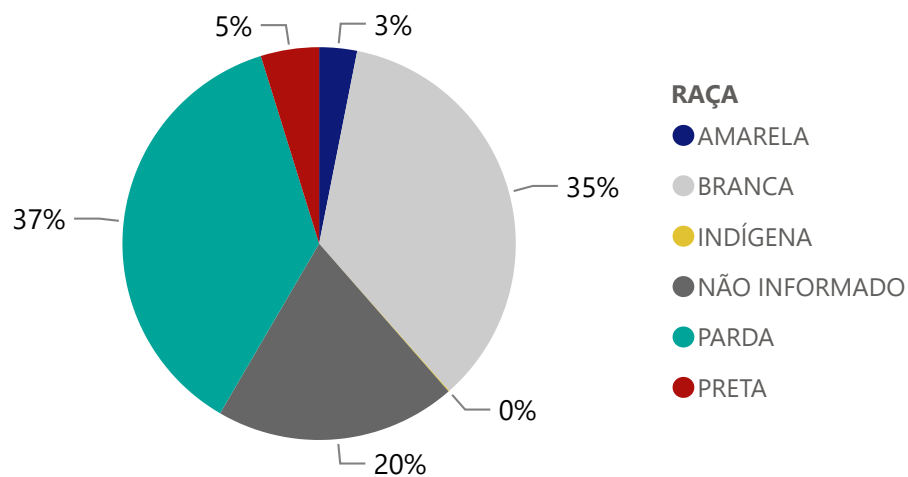


\*Dados parciais, aguardando atualização dos municípios.

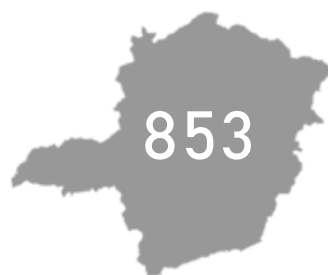
## Quantidade de casos por Faixa Etária



## Notificações por Raça



## Municípios Afetados



CMC

CORONA VÍRUS

SUS SAÚDE MINAS GERAIS GOVERNO DIFERENTE. ESTADO EFICIENTE.

2

## DADOS DE HOSPITALIZAÇÃO E ISOLAMENTO DOMICILIAR DOS CASOS CONFIRMADOS DE COVID-19, MG, 2020-2021

### Internados\*



183.058

### Isolamento Domiciliar



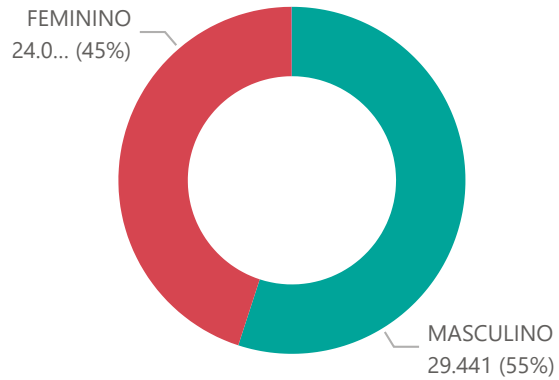
1.908.721

\*Casos confirmados de COVID-19 que precisaram de internação hospitalar na rede pública ou privada de Minas Gerais. Dados cumulativos, registrados desde o início da pandemia.

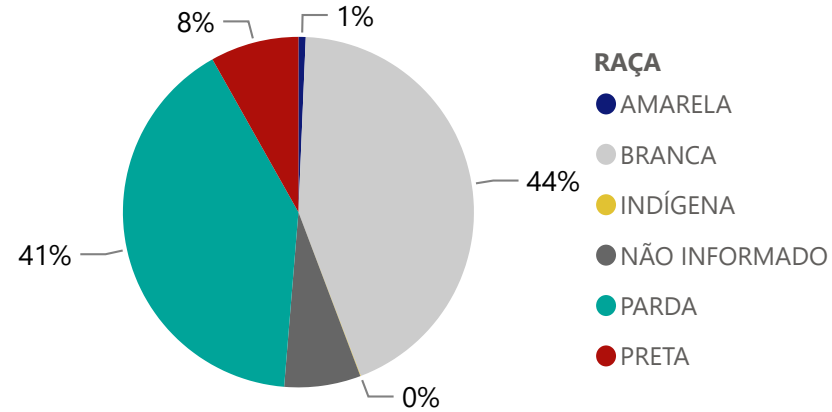
Fonte: Painel COVID-19 MG/ Sala de Situação/SubVS/SES-MG; E-SUS VE; SIVEP-Gripe. Dados parciais, sujeitos a alterações.

Fonte: Sala de Situação/SubVS/SES-MG; E-SUS VE; SIVEP-Gripe. Dados parciais, sujeitos a alterações.

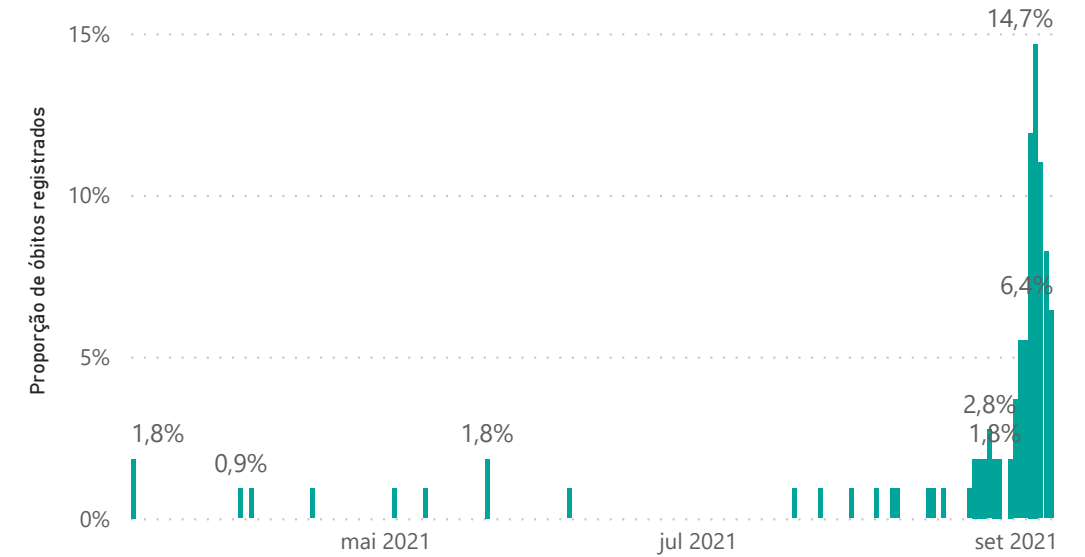
## Quantidade de Óbitos por Sexo



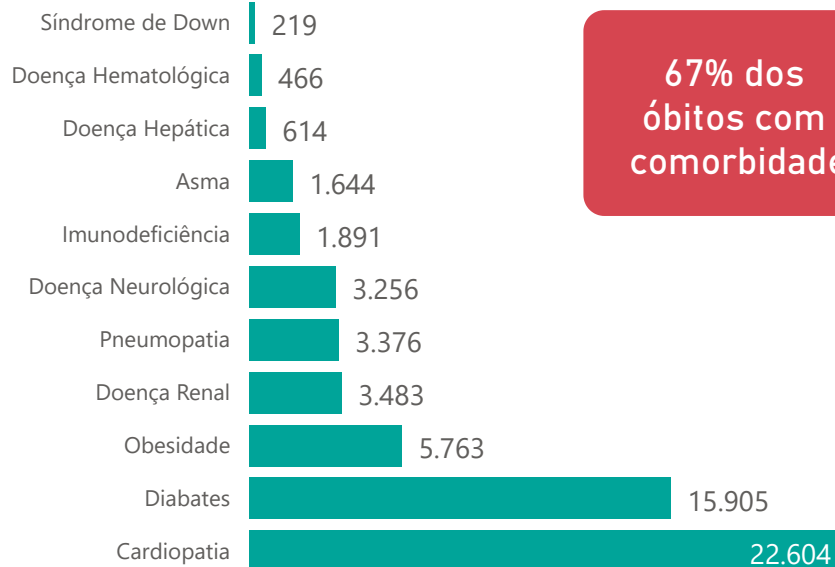
## Notificações por Raça



## Óbitos Registrados nas Últimas 24 Horas, por Data de Ocorrência



## Comorbidade\*



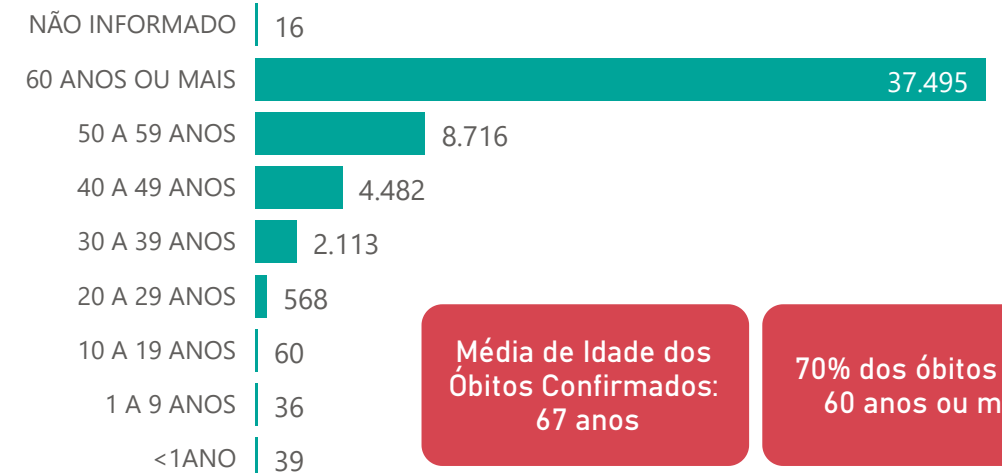
**67% dos óbitos com comorbidade**

**2,6%**

## Nº de Municípios com Óbitos



## Quantidade de Óbitos por Faixa Etária



**Média de Idade dos Óbitos Confirmados: 67 anos**

**70% dos óbitos com 60 anos ou mais**

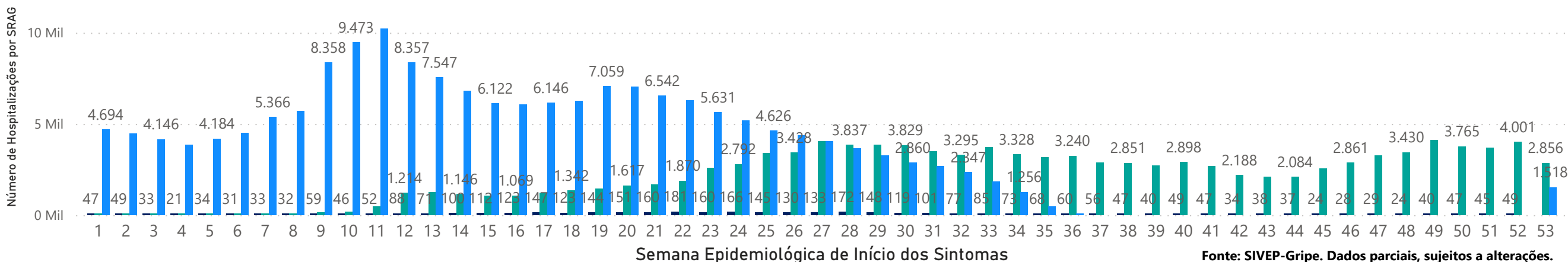
\*Os casos que evoluíram a óbito podem ter mais de uma comorbidade.

4

## HOSPITALIZAÇÕES POR SÍNDROME RESPIRATÓRIA AGUDA GRAVE (SRAG) 2019-2021

### NÚMERO DE HOSPITALIZAÇÕES POR SÍNDROME RESPIRATÓRIA AGUDA GRAVE (SRAG) SEGUNDO SEMANA EPIDEMIOLÓGICA (SE) DE INÍCIO DE SINTOMAS, MG, 2019 - 2021

ANO ● 2019 ● 2020 ● 2021



Fonte: SIVEP-Gripe. Dados parciais, sujeitos a alterações.

## 5 DADOS LABORATORIAIS DE COVID-19, REDE PÚBLICA-MG 2020-2021



Fonte: GAL/FUNED. COES MINAS/COVID-19/SESMG. Dados parciais, sujeitos a alterações.

\*Não apresentaram resultado que pode ser concluído como positivo ou negativo.

## 6 DADOS DE VACINAÇÃO

### TOTAL DE DOSES APLICADAS EM MG

1ª DOSE

13.925.299

2ª DOSE

6.061.871

DOSE ÚNICA

480.944

### DOSES RECEBIDAS PELO MS



26.019.234

### DOSES ENVIADAS PARA AS URS



25.999.650

### DOSES ENVIADAS PARA OS MUNICÍPIOS



24.071.681

## DISTRIBUIÇÃO DE CASOS E ÓBITOS CONFIRMADOS DA COVID-19 SEGUNDO LOCAL DE RESIDÊNCIA, MINAS GERAIS, 2020-2021

Local de Residência	Casos*	Óbitos	Doses 1 Aplicadas	Doses 2 Aplicadas	Local de Residência	Casos*	Óbitos	Doses 1 Aplicadas	Doses 2 Aplicadas	Local de Residência	Casos*	Óbitos	Doses 1 Aplicadas	Doses 2 Aplicadas
ABADIA DOS DOURADOS	552	17	4976	2216	CARAI	999	17	12394	4606	FELISBURGO	575	16	4691	2182
ABAETE	1.576	41	15069	7818	CARANAIBA	131	4	2317	1093	FELIXLANDIA	1.161	25	9833	4863
ABRE CAMPO	1.250	16	9258	4186	CARANDAI	2.063	51	16374	6616	FERNANDES TOURINHO	109	12	2070	851
ACAIAÇA	220	11	3065	1565	CARANGOLA	4.063	120	23041	9747	FERROS	464	11	7619	3473
ACUCENA	771	36	6184	2632	CARATINGA	9.754	254	58688	23574	FERVEDOURO	1.232	18	7108	2920
AGUA BOA	604	9	7532	3367	CARBONITA	641	5	5776	2089	FLORESTAL	275	13	5033	2148
AGUA COMPRIDA	178	8	1627	979	CAREACU	633	12	4607	2210	FORMIGA	10.573	234	51701	21860
AGUANIL	676	8	3371	1673	CARLOS CHAGAS	2.341	37	12280	4913	FORMOSO	235	9	4694	1783
AGUAS FORMOSAS	984	33	11808	4062	CARMESIA	108	1	1949	1004	FORTALEZA DE MINAS	282	7	2563	1384
AGUAS VERMELHAS	459	10	7426	2854	CARMO DA CACHOEIRA	601	15	7136	2781	FORTUNA DE MINAS	124	2	2456	1284
AIMORES	2.012	74	15521	6399	CARMO DA MATA	919	10	7712	3546	FRANCISCO BADARO	140	4	5310	3346
AIURUOCA	335	9	4455	2333	CARMO DE MINAS	929	23	8721	3541	FRANCISCO DUMONT	173	6	3059	1242
ALAGOA	437	7	2008	1412	CARMO DO CAJURU	1.342	49	15664	6286	FRANCISCO SA	968	46	14815	5860
ALBERTINA	253	9	2178	1099	CARMO DO PARANAIBA	3.177	110	21914	9345	FRANCISCOLPOLIS	309	3	3509	1504
ALEM PARAIBA	3.439	154	23217	11744	CARMO DO RIO CLARO	1.514	60	12762	6322	FREI GASPAR	596	14	3139	1280
ALFENAS	10.555	205	53256	18955	CARMOPOLIS DE MINAS	2.249	52	13084	4737	FREI INOCENCIO	762	27	5480	2538
ALFREDO VASCONCELOS	612	13	4303	2117	CARNEIRINHO	1.287	45	6882	3997	FREI LAGONEGRO	166	5	2388	1007
ALMENARA	4.486	52	25035	9844	CARRANCAS	379	10	3035	1395	FRONTEIRA	2.072	65	9102	3261
ALPERCATA	480	20	4780	2115	CARVALHOPOLIS	263	6	2600	1321	FRONTEIRA DOS VALES	327	10	2939	1707
ALPINOPOLIS	1.750	42	12637	4947	CARVALHOS	243	2	3418	1523	FRUTA DE LEITE	138	3	2988	1451
ALTEROSA	775	34	9982	5371	CASA GRANDE	110	4	1571	809	FRUTAL	8.709	278	38470	15773
ALTO CAPARAO	427	9	3498	1411	CASCALHO RICO	222	4	2126	1187	FUNILANDIA	329	9	2824	1136
ALTO JEQUITIBA	955	11	5640	2445	CASSIA	1.672	55	11589	5534	GALLILEIA	527	21	4129	1548
ALTO RIO DOCE	538	29	7617	3939	CATAGUASES	7.555	256	49192	23571	GAMELEIRAS	309	5	3157	1475
ALVARENGA	510	4	3164	1162	CATAS ALTAS	546	12	3767	1372	GLAUCILANDIA	178	7	2038	788
ALVINOPOLIS	817	22	10824	5378	CATAS ALTAS DA NORUEGA	116	4	2173	1381	GOIABEIRA	248	8	2103	1049
ALVORADA DE MINAS	279	3	2328	833	CATUJI	544	7	3858	1232	GOIANA	314	6	3148	1630
AMPARO DO SERRA	161	8	3357	1404	CATUTI	238	4	3364	1569	GONCALVES	321	7	3038	1313
ANDRADAS	3.905	121	28585	12111	CAXAMBU	1.769	46	15362	6526	GONZAGA	384	14	3583	1394
ANDRELANDIA	192	14	8705	3777	CEDRO DO ABAETE	38	0	969	484	GOUVEIA	650	34	8199	3367
ANGELANDIA	261	4	4206	1542	CENTRAL DE MINAS	688	33	4175	2037	GOVERNADOR VALADARES	29.847	1.234	177072	71130
ANTONIO CARLOS	790	17	7969	3864	CENTRALINA	1.254	53	6610	2901	GRAO MOGOL	694	12	8700	3605
ANTONIO DIAS	571	27	6358	2797	CHACARA	232	10	3154	1234	GRUPIARA	86	3	1111	658
ANTONIO PRADO DE MINAS	161	5	1433	970	CHALE	687	9	3719	1769	GUANHAES	3.371	47	21954	9574
ARACAI	103	1	1882	783	CHAPADA DO NORTE	223	4	6738	3894	GUAPE	1.048	38	9254	4174
ARACITABA	81	10	1601	907	CHAPADA GAUCHA	1.337	14	7572	2838	GUARACIABA	559	31	7283	3585
ARACUAI	1.961	52	21754	10642	CHIADOR	331	7	1976	919	GUARACIAMA	192	5	3027	1258
ARAGUARI	18.256	449	72474	33329	CIPOTANEA	513	22	4161	1895	GUARANESIA	2.023	36	14255	5372
ARANTINA	222	4	2491	1020	CLARAVAL	511	3	3051	1639	GUARANI	921	7	5354	2702
ARAPONGA	671	12	5889	1517	CLARO DOS POCOES	479	10	5305	2347	GUARARA	551	18	2777	1413
ARAPORA	2.019	40	4662	1977	CLAUDIO	4.218	65	22535	6320	GUARDA-MOR	673	13	5084	2992
ARAPUA	286	3	2239	1460	COIMBRA	578	12	5349	2520	GUAXUPE	5.937	153	33188	15515
ARAUJOS	933	14	5795	2437	COLUNA	481	10	5898	2985	GUIDOVAL	764	19	5346	2536
ARAXA	14.349	237	70692	30318	COMENDADOR GOMES	411	5	2029	903	GUIMARANIA	978	16	5364	3161
ARCEBURGO	1.245	34	6412	3285	COMERCINHO	436	6	4375	2271	GUIRCEMA	849	32	5840	2999
ARCOS	6.015	112	30192	12981	CONCEICAO DA APARECIDA	756	9	6659	2867	GURINHATA	447	5	4305	1671
AREADO	1.199	31	9163	3936	CONCEICAO DA BARRA DE MINAS	261	5	2585	1110	HELIODORA	688	15	4303	1907
ARGIRITA	274	9	2146	1000	CONCEICAO DAS ALAGOAS	4.612	135	15551	6605	IAPU	1.145	36	6701	3549
ARICANDUVA	149	0	3329	1453	CONCEICAO DAS PEDRAS	178	4	2192	997	IBERTIOGA	235	12	3553	1833
ARINOS	1.003	28	10763	4444	CONCEICAO DE IPANEMA	390	4	2918	1225	IBIA	2.493	52	15618	7243
ASTOLFO DUTRA	1.355	27	9397	3792	CONCEICAO DO MATO DENTRO	3.000	38	14250	5921	IBIAI	310	10	4572	1707
ATALEIA	1.182	10	9115	3689	CONCEICAO DO PARA	339	10	4569	1674	IBIRACATU	212	2	3390	1601
AUGUSTO DE LIMA	297	10	3132	1644	CONCEICAO DO RIO VERDE	1.229	24	8149	3583	IBIRACI	1.117	24	7775	3088
BAEPENDI	1.540	32	12461	5685	CONCEICAO DOS OUROS	1.061	35	7889	3008	IBIRITE	9.162	389	92882	40836
BALDIM	652	22	5056	2590	CONEGO MARINHO	124	2	4049	1742	IBITURA DE MINAS	571	5	2733	1361
BAMBUI	1.978	31	17033	7777	CONFINS	533	17	10596	1795	IBITURUNA	321	1	2057	1076
BANDEIRA	468	10	3248	1308	CONGONHAL	1.331	29	7998	3290	ICARAI DE MINAS	351	3	5333	2360
BANDEIRA DO SUL	669	15	4166	1617	CONGONHAS	8.251	106	37717	14072	IGARAPE	3.091	103	26032	8405
BARAO DE COCAIS	4.556	74	21634	11039	CONGONHAS DO NORTE	93	3	2862	1096	IGARATINGA	1.025	15	6361	4325
BARAO DE MONTE ALTO	332	12	3847	1953	CONQUISTA	843	14	4991	2022	IGUATAMA	647	10	5514	2212
BARBACENA	8.815	295	97312	47561	CONSELHEIRO LAFAIETE	15.149	277	78465	33866	IJACI	445	14	4443	1807
BARRA LONGA	415	11	4305	1932	CONSELHEIRO PENA	2.247	46	13066	5028	ILICINEA	731	26	7880	3404
BARROSO	2.017	57	14970	5983	CONSOLACAO	81	3	1270	579	IMBE DE MINAS	362	7	3300	1370
BELA VISTA DE MINAS	951	24	6877	2139	CONTAGEM	44.519	1.860	427504	171831	INCONFIDENTES	538	12	5095	2534
BELMIRO BRAGA	213	3	2443	1169	COQUEIRAL	727	23	5752	2725	INDAIABIRA	447	1	3925	1322
BELO HORIZONTE	269.537	6.563	1863420	953071	CORACAO DE JESUS	751	19	16537	5955	INDIANOPOLIS	708	7	4333	1767
BELO ORIENTE	2.672	71	15390	5945	CORDISBURGO	393	17	6064	2506	INGAI	165	7	2072	802
BELO VALE	1.041	12	6344	3093	CORDISLANDIA	279	3	2232	1039	INHAPII	2.096	63	15731	7119
BERILO	152	1	7055	4603	CORINTO	1.301	45	15488	5859	INHAUMA	716	21	3332	1545
BERIZAL	248	1	3249	1487	COROACI	479	11	5893	3026	INIMUTABA	558	17	4631	1881
BERTOPOLIS	483	4	3120	1741	COROMANDEL	2.116	91	19421	8353	IPABA	1.825	51	10387	4860
BETIM	30.350	1.330	286290	108477	CORONEL FABRICIANO	14.117	341	56556	37978	IPANEMA	2.724	64	13059	5109
BIAS FORTES	116	3	2779	1523	CORONEL MURTA	336	6	5771	2428	IPATINGA	31.961	889	166776	60081
BICAS	1.428	46	9926	6359	CORONEL PACHECO	200	10	2236	1066	IPIACU	541	6	2722	1203
BIQUINHAS	151	3	1956	1040	CORONEL XAVIER CHAVES	311	4	2578	1390	IPIJUNA	1.375	42	6320	2937
BOA ESPERANCA	4.754	143	24658	12142	CORREGO DANTA	178	7	2230	1244	IRAI DE MINAS	873	13	3947	1509
BOCAINA DE MINAS	186	7	3558	1591	CORREGO DO BOM JESUS	449	8	2897	1491	ITABIRA	21.347	370	77034	28756
BOCAIUVA	2.629	68	28358	9859	CORREGO FUNDO	754	8	3681	1422	ITABIRINHA	1.105	39	6990	4564
BOM DESPACHO	5.507	96	32807	13276	CORREGO NOVO	318	13	1823	715	ITABIRITO	13.536	158	35181	14011
BOM JARDIM DE MINAS	533	3	5281	2634	COUTO DE MAGALHAES DE MINAS	121	6	3375	1364	ITACAMBIRA	166	3	2904	1175
BOM JESUS DA PENHA	676	17	2982	1430	CRISOLITA	257	3	3346	1310	ITACARAMBI	733	17	9181	3355
BOM JESUS DO AMPARO	278	7	4094	1722	CRISTAIS	1.540	30	8747	3887	ITAGUARA	2.120	33	9332	3315
BOM JESUS DO GALHO	767	35	9616	4153	CRISTALIA	404	3	2864	1140	ITAIFE	375	6	6230	1743
BOM REPOUSO	1.150	28	7085	2803	CRISTIANO OTONI	450	16	3516	1398	ITAJUBA	9.550	418	68116	28056
BOM SUCESSO	1.212	25	11980	5679	CRISTINA	573	9	6782	3073	ITAMARANDIBA	2.235	27	20741	7022
BONFIM	466	17	6238	3636	CRUCLANDIA	503	8	4110	2118	ITAMARATI DE MINAS	499	4	3258	1214
BONFINOPOLIS DE MINAS	559	14	3631	1766	CRUZEIRO DA FORTALEZA	362	6	2826	1510	ITAMBACURI	894	26	13558	5455
BONITO DE MINAS	110	0	5863	2662	CRUZILIA	1.308	39	10918	5912	ITAMBE DO MATO DENTRO	104	5	1661	893
BORDA DA MATA	1.894	57	13317	6923	CUPARAQUE	497	7	2911	1521	ITAMOGI	1.270	45	7546	3616
BOTELHOS	1.806	32	9307	4255	CURRAL DE DENTRO	659	13	4259	1503	ITAMONTE	2.055	42	9952</	

**DISTRIBUIÇÃO DE CASOS E ÓBITOS CONFIRMADOS DA COVID-19 SEGUNDO LOCAL DE RESIDÊNCIA, MINAS GERAIS, 2020-2021**

Local de Residência	Casos*	Óbitos	Doses 1 Aplicadas	Doses 2 Aplicadas
LAGOA DOURADA	917	14	8377	3483
LAGOA FORMOSA	2.095	64	14038	7590
LAGOA GRANDE	811	30	5684	2170
LAGOA SANTA	5.823	125	38295	16527
LAJINHA	2.536	40	11562	4500
LAMBARI	1.835	38	12267	4994
LAMIM	149	3	2825	1427
LARANJAL	723	27	4758	2630
LASSANCE	455	6	4666	2383
LAVRAS	8.713	169	71360	31060
LEANDRO FERREIRA	307	7	2335	992
LEME DO PRADO	174	3	2933	1516
LEOPOLDINA	5.696	159	36354	16361
LIBERDADE	236	8	3890	1864
LIMA DUARTE	838	49	12741	6326
LIMEIRA DO OESTE	1.241	36	6090	2066
LONTRA	698	10	4938	2203
LUISBURGO	440	15	3503	1553
LUISLANDIA	225	2	3300	1293
LUMINARIAS	333	12	3306	1132
LUZ	2.044	37	12941	5040
MACHACALIS	702	12	4449	2148
MACHADO	4.514	97	27522	11574
MADRE DE DEUS DE MINAS	650	11	4372	2130
MALACACHETA	1.452	27	11271	3897
MAMONAS	478	6	4144	1982
MANGA	1.492	17	11491	5926
MANHUACU	7.277	215	62786	30528
MANHUMIRIM	2.177	43	13813	6197
MANTENA	3.228	78	15886	6572
MAR DE ESPANHA	1.308	33	8966	3409
MARAVILHAS	674	7	4649	1633
MARIA DA FE	1.241	41	9253	3943
MARIANA	9.869	99	39631	13951
MARILAC	289	10	2697	1188
MARIO CAMPOS	1.314	53	9916	3862
MARIPE DE MINAS	329	11	2526	1462
MARLERIA	380	17	2881	1376
MARMELOPOLIS	195	7	2056	946
MARTINHO CAMPOS	1.147	33	8946	3984
MARTINS SOARES	460	11	4974	1594
MATA VERDE	573	8	4759	1778
MATERLANDIA	224	1	3453	1836
MATEUS LEME	2.610	86	21986	10187
MATHIAS LOBATO	306	11	2082	891
MATIAS BARBOSA	1.822	56	10155	3830
MATIAS CARDOSO	305	12	5310	3987
MATIPO	1.364	34	11266	3383
MATO VERDE	1.136	14	9041	3619
MATOZINHOS	3.735	106	26093	9831
MATUTINA	222	5	3129	2340
MEDIROS	265	1	2522	1297
MEDINA	1.180	25	11825	5632
MENDES PIMENTEL	829	9	3975	2276
MERCES	444	21	7428	3590
MESQUITA	419	6	3668	2106
MINAS NOVAS	842	25	14910	6460
MINDURI	178	7	2940	1196
MIRABELA	951	19	7400	3150
MIRADOURO	843	14	6599	2840
MIRAI	1.770	18	8600	3914
MIRAVANIA	8	2	2543	1253
MOEDA	380	13	3266	1525
MOEMA	997	12	4804	2205
MONJOLOS	61	2	1499	659
MONSENHOR PAULO	855	8	6001	2767
MONTALVANIA	1.326	18	9549	3680
MONTE ALEGRE DE MINAS	1.757	41	14377	5526
MONTE AZUL	1.690	30	13364	8777
MONTE BELO	1.141	34	10685	4380
MONTE CARMELO	4.864	172	31280	14473
MONTE FORMOSO	381	6	2811	987
MONTE SANTO DE MINAS	1.485	49	14606	6037
MONTE SIAO	2.734	36	16230	6613
MONTES CLAROS	41.560	960	266931	105168
MONTEZUMA	558	5	4523	1640
MORADA NOVA DE MINAS	613	12	7133	3632
MORRO DA GARÇA	109	9	1539	610
MORRO DO PILAR	167	4	2360	948
MUNHOZ	590	14	4020	1649
MURIAE	11.270	322	76203	36572
MUTUM	2.100	35	17933	7391
MUZAMBINHO	1.768	36	15802	7328
NACIP RAYDAN	242	7	1899	808
NANUQUE	4.279	125	25334	8359
NAQUE	571	22	4012	1203
NATALANDIA	240	6	2554	1174
NATERCIA	434	8	3904	1712
NAZARENO	516	9	6120	2740
NEPOMUCENO	2.471	44	17522	7490
NINHEIRA	460	7	5600	2223
NOVA BELEM	385	12	2131	1083
NOVA ERA	2.041	52	12421	4968
NOVA LIMA	17.894	222	75709	31905
NOVA MODICA	439	17	2310	1215
NOVA PONTE	1.913	31	8147	3408
NOVA PORTEIRINHA	583	8	4381	1132
NOVA RESENDE	1.533	28	9671	4556
NOVA SERRANA	6.272	218	51502	14220
NOVA UNIAO	320	7	4012	1755
NOVO CRUZEIRO	1.648	34	15653	6010
NOVO ORIENTE DE MINAS	572	17	5587	1650
NOVORIZONTE	229	4	3226	1529
OLARIA	58	2	1757	825
OLHOS-D'AGUA	182	5	3288	1129
OLIMPIO NORONHA	184	3	2066	1124
OLIVEIRA	5.448	77	28901	12621
OLIVEIRA FORTES	107	2	1684	764
ONCA DE PITANGUI	154	5	2008	893
ORATORIOS	325	13	3373	1337
ORIZANIA	603	12	4241	1739
OURO BRANCO	4.817	55	29839	14199
OURO FINO	2.861	74	23684	10676
OURO PRETO	6.094	127	57851	24096
OURO VERDE DE MINAS	343	10	3998	2416
PADRE CARVALHO	273	8	2796	1067
PADRE PARAISO	1.090	26	10533	4662
PAI PEDRO	169	2	3936	1909
PAINEIRAS	286	6	3520	1772
PAINS	968	8	6153	2777
PAIVA	93	3	1304	727
PALMA	468	14	4346	2040
PALMOPOLIS	389	11	3728	1707
PAPAGAIOS	1.955	21	9702	3332
PARA DE MINAS	6.083	261	64649	22524
PARACATU	12.292	252	59298	22035
PARAGUACU	2.126	47	12272	3857
PARAISOPOLIS	1.929	57	14295	5758
PARAOPEBA	2.375	30	14563	5393
PASSA QUATRO	1.818	39	11198	4326
PASSA TEMPO	1.019	7	5076	2250
PASSABEM	115	6	1284	841
PASSA-VINTE	109	6	1774	995
PASSOS	10.603	312	81781	32016
PATIS	282	0	2803	1285
PATOS DE MINAS	16.785	550	112277	56807
PATROCINIO	9.235	242	61064	24320
PATROCINIO DO MURIAE	422	11	4008	1875
PAULA CANDIDO	475	6	6218	3307
PAULISTAS	239	3	3419	1516
PAVAO	548	10	4776	1749
PECANHA	840	17	9350	4499
PEDRA AZUL	1.568	43	13836	6382

Local de Residência	Casos*	Óbitos	Doses 1 Aplicadas	Doses 2 Aplicadas
PEDRA BONITA	405	8	3837	1191
PEDRA DO ANTA	165	2	2574	1339
PEDRA DO INDAIA	321	7	3062	1058
PEDRA DOURADA	207	2	1790	612
PEDRALVA	503	14	7425	3554
PEDRAS DE MARIA DA CRUZ	183	11	5561	2203
PEDRINOPOLIS	500	8	2502	1181
PEDRO LEOPOLDO	5.526	200	41186	16384
PEDRO TEIXEIRA	25	0	1514	794
PEQUERI	217	6	2490	1079
PEQUI	341	9	3014	1279
PERDIGAO	1.170	14	7707	1959
PERDIZES	1.771	26	10164	3990
PERDOES	2.178	37	14226	7249
PERQUITO	598	24	4240	1847
PESCADOR	492	6	2576	1118
PIAU	140	12	2086	1181
PIEDADE DE CARATINGA	720	24	4324	1732
PIEDADE DE PONTE NOVA	211	9	2667	1347
PIEDADE DO RIO GRANDE	381	10	3319	1877
PIEDADE DOS GERAIS	78	5	3638	1667
PIMENTA	808	19	6155	2331
PINGO-D'AGUA	418	11	3016	1278
PINTOPOLIS	152	4	4020	1659
PIRACEMA	103	14	4564	2097
PIRAJUBA	705	27	4797	1994
PIRANGA	569	35	11731	6248
PIRANGUCU	487	15	3950	1638
PIRANGUINHO	952	48	5269	2481
PIRAPETINGA	2.410	31	7548	3416
PIRAPORA	6.275	92	36795	15835
PIRAUBA	1.586	25	8550	3593
PITANGUI	2.248	98	16565	7457
PIUMHI	5.084	95	24978	9853
PLANURA	1.862	48	6567	2111
POCO FUNDO	1.632	11	13047	5355
POCOS DE CALDAS	13.833	492	117417	50744
POCRANE	783	9	5842	2470
POMPEU	3.462	52	18923	7390
PONTE NOVA	6.439	203	42212	22709
PONTO CHIQUE	323	13	1959	912
PONTO DOS VOLANTES	499	21	6540	2503
PORTEIRINHA	2.819	62	25373	9325
PORTO FIRME	773	15	7202	2869
POTE	1.059	19	9960	3802
POUSO ALEGRE	23.781	453	105544	43719
POUSO ALTO	852	26	5101	2021
PRADOS	774	19	6563	2459
PRATA	3.191	109	17852	7833
PRATAPOLIS	602	25	6429	3886
PRATINHA	290	3	2772	1367
PRESIDENTE BERNARDES	268	8	3612	1903
PRESIDENTE JUSCELINO	146	5	2963	1638
PRESIDENTE KUBITSCHKE	202	6	2408	1271
PRESIDENTE OLEGARIO	1.050	33	10794	4459
PRUDENTE DE MORAIS	591	22	6093	2241
QUARTEL GERAL	163	2	2439	1261
QUELUZITO	106	5	1682	821
RAPOSOS	1.980	41	10819	4591
RAUL SOARES	2.474	59	16556	7532
RECREIO	708	18	6718	3489
REDUTO	421	11	4346	1143
RESENDE COSTA	646	22	8151	3359
RESPLENDOR	2.054	47	10787	5253
RESSAQUINHA	312	11	3937	1684
RIACHINHO	546	11	4797	2177
RIACHO DOS MACHADOS	571	8	5044	1870
RIBEIRAO DAS NEVES	18.682	799	144935	39503
RIBEIRAO VERMELHO	387	10	2909	1645
RIO ACIMA	984	33	6507	2724
RIO CASCA	1.043	42	9328	4094
RIO DO PRADO	380	7	3129	1602
RIO DOCE	276	10	2215	1665
RIO ESPERA	329	10	4098	1734
RIO MANSO	502	12	4085	2098
RIO NOVO	478	27	5919	3031
RIO PARANAIBA	1.833	29	8899	4114
RIO PARDO DE MINAS	1.305	8	16431	5608
RIO PIRACICABA	2.123	27	11515	6098
RIO POMBA	1.059	36	11831	5130
RIO PRETO	460	5	3802	1951
RIO VERMELHO	391	4	7660	2964
RITAPOLIS	269	13	3701	1833
ROCHEDO DE MINAS	228	4	1831	825
RODEIRO	932	17	5807	1378
ROMARIA	383	8	2509	1092
ROSARIO DA LIMEIRA	258	6	2847	880
RUBELITA	190	2	4363	1789
RUBIM	1.193	26	6040	2620
SABARA	5.529	222	81441	31184
SABINOPOLIS	678	20	10341	4803
SACRAMENTO	3.320	71	17547	7404
SALINAS	3.846	51	27507	10299
SALTO DA DIVISA	414	19	4107	1487
SANTA BARBARA	3.476	44	19768	7799
SANTA BARBARA DO LESTE	734	23	5572	2259
SANTA BARBARA DO MONTE VERDE	183	10	2284	788
SANTA BARBARA DO TUGURIO	190	3	3201	1577
SANTA CRUZ DE MINAS	782	23	5228	2367
SANTA CRUZ DE SALINAS	42	3	3107	1178
SANTA CRUZ DO ESCALVADO	428	8	4010	2466
SANTA EFIGENIA DE MINAS	406	12	2876	1411
SANTA FE DE MINAS	242	2	2235	1345
SANTA HELENA DE MINAS	507	7	3825	1895
SANTA JULIANA	1.196	48	9338	4513
SANTA LUZIA	8.175	501	126188	51978
SANTA MARGARIDA	1.145	27	8542	3487
SANTA MARIA DE ITABIRA	980	37	8048	3946
SANTA MARIA DO SALTO	600			