

# BOLETIM EPIDEMIOLÓGICO

COVID-19: Doença causada pelo coronavírus – 19

quinta-feira, 2 de setembro de 2021



SAÚDE



MINAS  
GERAIS  
GOVERNO  
DIFERENTE.  
ESTADO  
EFICIENTE.



## CENÁRIO EM MINAS GERAIS - COVID-19 CORONAVÍRUS

Total de Casos Confirmados

2.073.221

Casos em Acompanhamento

38.929

Casos Recuperados

1.981.125

Óbitos Confirmados

53.167

Fonte: Painel COVID-19 MG/Sala de Situação/SubVS/SES/MG. Dados parciais, sujeitos a alterações.

**TOTAL DE CASOS CONFIRMADOS:** soma dos casos confirmados que não evoluíram para óbito e dos óbitos confirmados por COVID-19.

**CASOS RECUPERADOS:** casos confirmados de COVID-19 que receberam alta hospitalar e/ou cumpriram isolamento domiciliar de 10 dias E estão há 72h assintomáticos (sem a utilização de medicamentos sintomáticos) E sem intercorrências.

**CASOS EM ACOMPANHAMENTO:** casos confirmados de COVID-19 que não evoluíram para óbito, cuja condição clínica permanece sendo acompanhada ou aguarda atualização pelos municípios.

**ÓBITOS CONFIRMADOS:** óbitos confirmados para COVID-19.



Nº de Casos Confirmados nas Últimas 24h

3.037



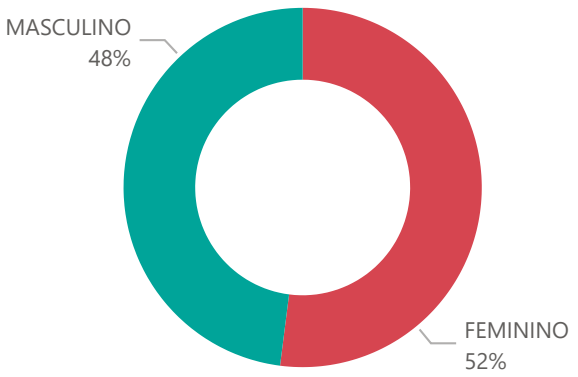
Nº de Óbitos Confirmados nas Últimas 24h

85

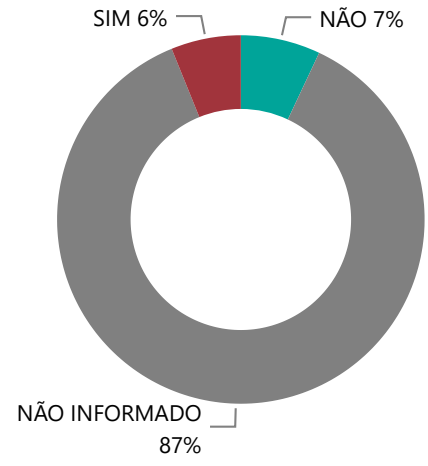
**Observação:** o “número de casos e óbitos confirmados nas últimas 24h” pode não retratar a ocorrência de novos casos no período, mas o total de casos notificados à SES/MG nas últimas 24h.

# 1 PERFIL EPIDEMIOLÓGICO DOS CASOS CONFIRMADOS DE COVID-19 QUE NÃO EVOLUÍRAM PARA ÓBITO, MG, 2020-2021

## Quantidade de Casos por Sexo

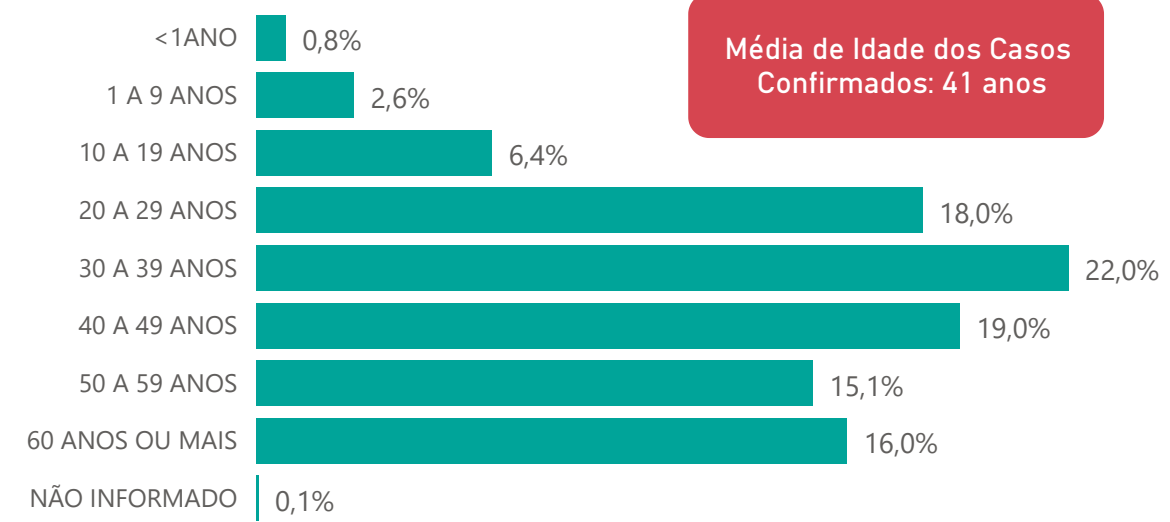


## Apresenta Fator de Risco (Comorbidade\*)

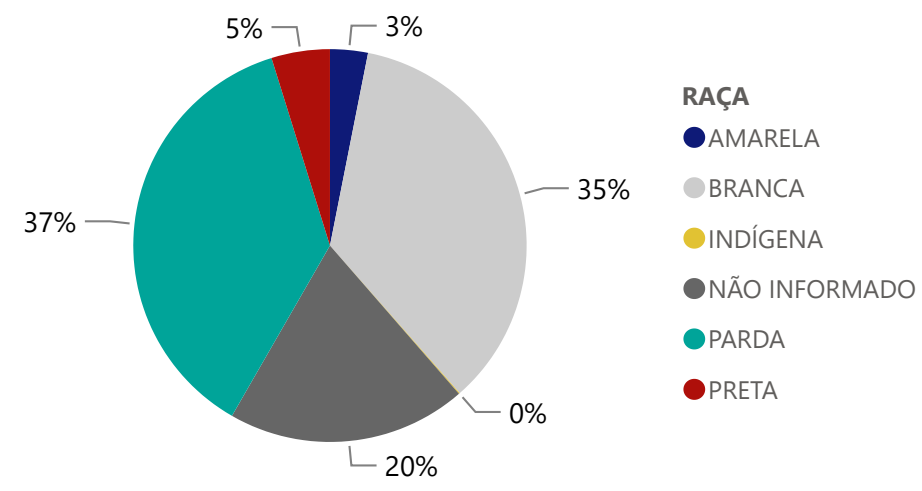


\*Dados parciais, aguardando atualização dos municípios.


## Quantidade de casos por Faixa Etária



## Notificações por Raça




## Municípios Afetados




# 2 DADOS DE HOSPITALIZAÇÃO E ISOLAMENTO DOMICILIAR DOS CASOS CONFIRMADOS DE COVID-19, MG, 2020-2021

## Internados\*



## Isolamento Domiciliar



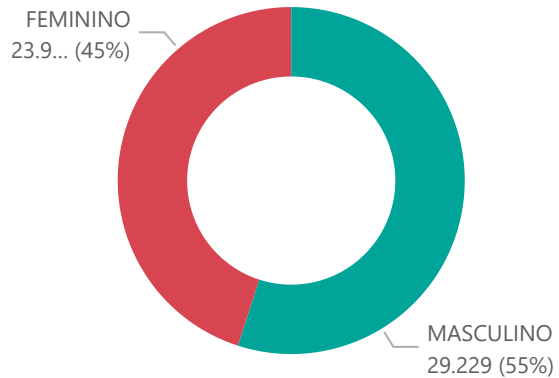
\*Casos confirmados de COVID-19 que precisaram de internação hospitalar na rede pública ou privada de Minas Gerais. Dados cumulativos, registrados desde o início da pandemia.

Fonte: Painel COVID-19 MG/ Sala de Situação/SubVS/SES-MG; E-SUS VE; SIVEP-Gripe. Dados parciais, sujeitos a alterações.

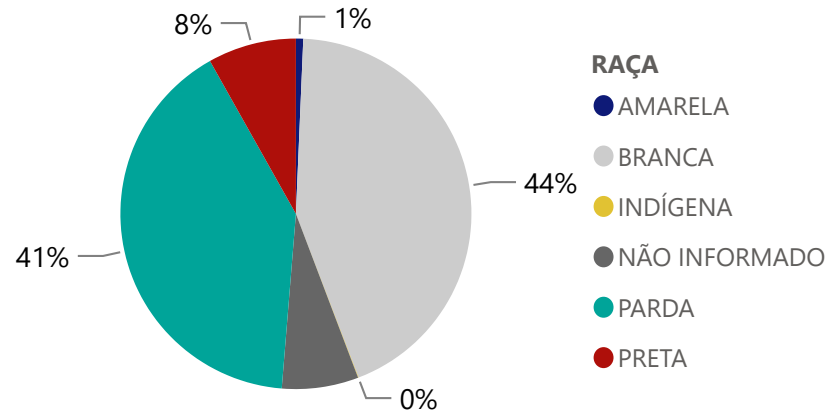
Fonte: Sala de Situação/SubVS/SES-MG; E-SUS VE; SIVEP-Gripe. Dados parciais, sujeitos a alterações.



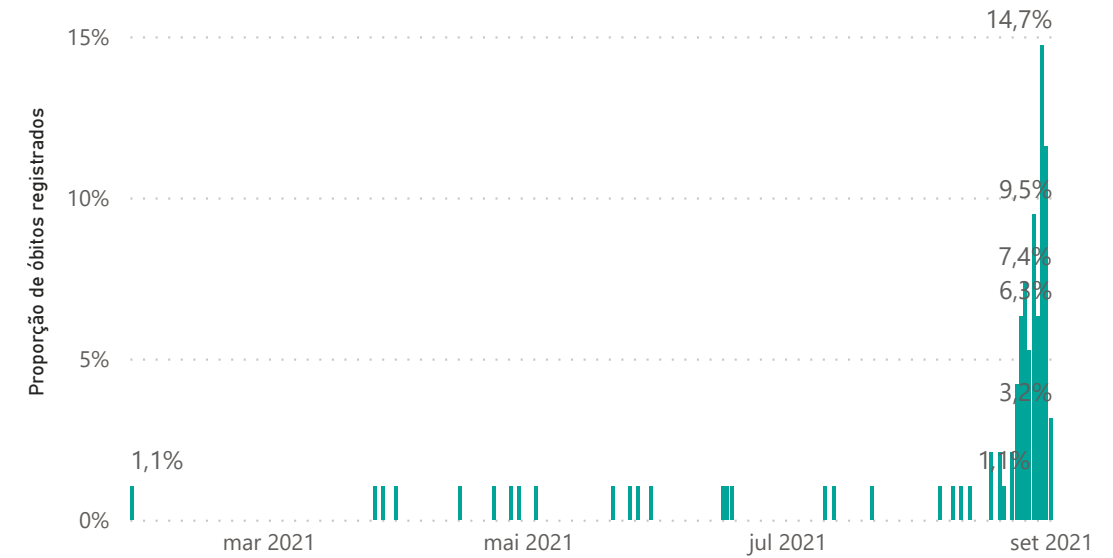
## Quantidade de Óbitos por Sexo



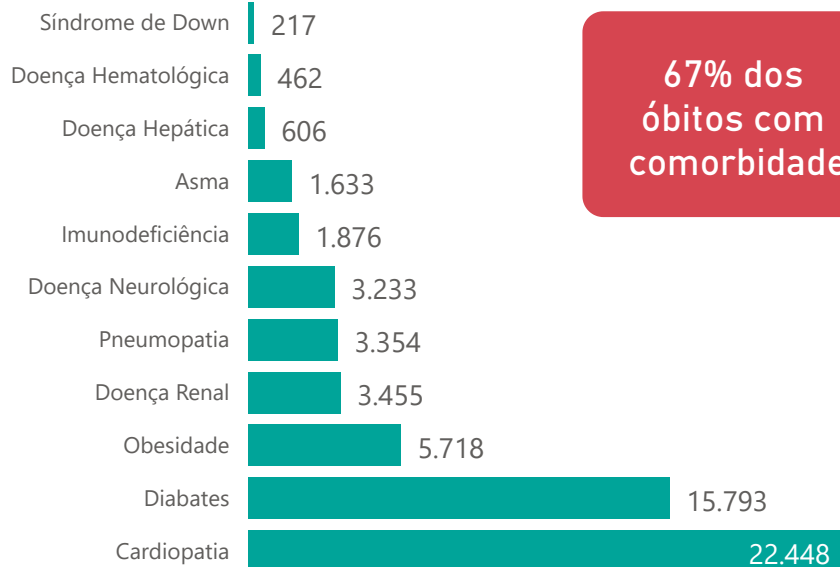
## Notificações por Raça



## Óbitos Registrados nas Últimas 24 Horas, por Data de Ocorrência



## Comorbidade\*



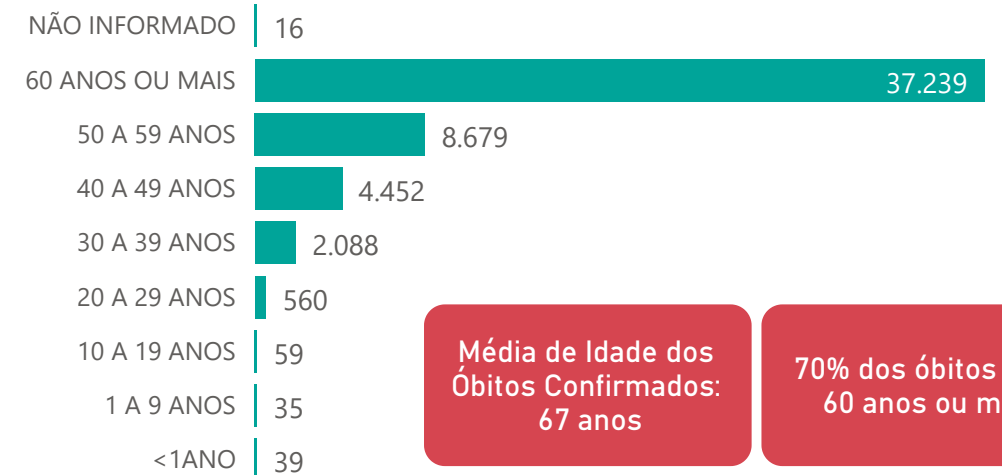
**67% dos óbitos com comorbidade**

**2,6%**

## Nº de Municípios com Óbitos



## Quantidade de Óbitos por Faixa Etária



**Média de Idade dos Óbitos Confirmados: 67 anos**

**70% dos óbitos com 60 anos ou mais**

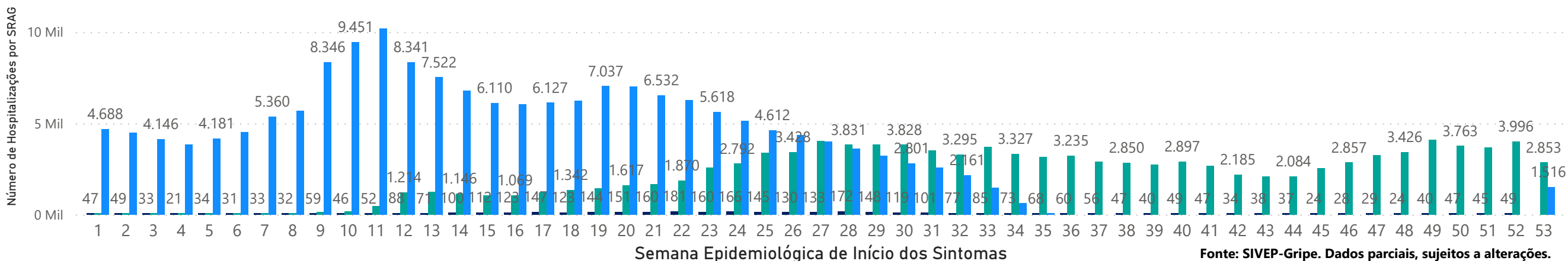
\*Os casos que evoluíram a óbito podem ter mais de uma comorbidade.

4

## HOSPITALIZAÇÕES POR SÍNDROME RESPIRATÓRIA AGUDA GRAVE (SRAG) 2019-2021

### NÚMERO DE HOSPITALIZAÇÕES POR SÍNDROME RESPIRATÓRIA AGUDA GRAVE (SRAG) SEGUNDO SEMANA EPIDEMIOLÓGICA (SE) DE INÍCIO DE SINTOMAS, MG, 2019 - 2021

ANO ● 2019 ● 2020 ● 2021



Fonte: SIVEP-Gripe. Dados parciais, sujeitos a alterações.

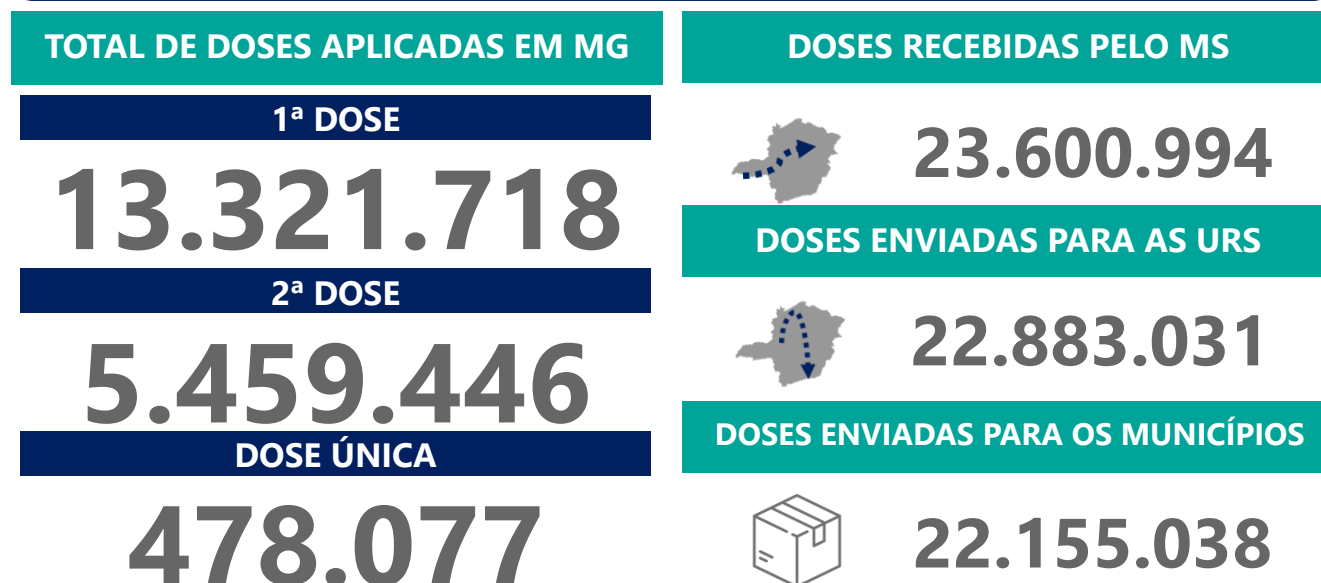
## 5 DADOS LABORATORIAIS DE COVID-19, REDE PÚBLICA-MG 2020-2021



Fonte: GAL/FUNED. COES MINAS/COVID-19/SESMG. Dados parciais, sujeitos a alterações.

\*Não apresentaram resultado que pode ser concluído como positivo ou negativo.

## 6 DADOS DE VACINAÇÃO



DISTRIBUIÇÃO DE CASOS E ÓBITOS CONFIRMADOS DA COVID-19 SEGUNDO LOCAL DE RESIDÊNCIA, MINAS GERAIS, 2020-2021

Local de Residência	Casos*	Óbitos	Doses 1 Aplicadas	Doses 2 Aplicadas
ABADIA DOS DOURADOS	539	17	4970	2075
ABAETE	1.580	40	13518	6612
ABRE CAMPO	1.247	16	9079	3926
ACAIACA	220	11	2991	1393
ACUCENA	771	35	5880	2355
AGUA BOA	603	8	7067	3046
AGUA COMPRIDA	177	8	1610	924
AGUANIL	676	8	3357	1613
AGUAS FORMOSAS	958	33	11548	3915
AGUAS VERMELHAS	463	10	7180	2786
AIMORES	2.007	74	15466	6359
AIURUOCA	331	9	4285	2197
ALAGOA	437	7	1980	1290
ALBERTINA	252	9	2150	880
ALEM PARAIBA	3.387	152	23117	10897
ALFENAS	10.458	202	53256	18955
ALFREDO VASCONCELOS	607	13	4089	1841
ALMENARA	4.468	51	23585	9574
ALPERCATA	480	20	4670	1940
ALPINOPOLIS	1.712	41	12238	4598
ALTEROSA	770	34	9982	5371
ALTO CAPARAO	430	9	3410	1178
ALTO JEQUITIBA	931	11	5074	2359
ALTO RIO DOCE	535	30	7518	3686
ALVAREGA	510	4	3108	1119
ALVINOPOLIS	802	22	10648	5007
ALVORADA DE MINAS	279	3	2226	772
AMPARO DO SERRA	160	8	3193	1396
ANDRADAS	3.892	121	27484	11041
ANDRELANDIA	192	14	8311	3337
ANGELANDIA	262	3	4162	1470
ANTONIO CARLOS	783	16	7247	3527
ANTONIO DIAS	597	26	6331	2682
ANTONIO PRADO DE MINAS	161	5	1391	950
ARACAI	103	1	1882	783
ARACITABA	82	10	1601	906
ARACUAI	1.951	52	20619	9515
ARAGUARI	17.810	446	71125	30346
ARANTINA	210	4	2491	1020
ARAPONGA	670	12	5780	1254
ARAPORA	2.027	38	4502	1716
ARAPUA	286	3	2235	1225
ARAUJOS	933	14	5644	2203
ARAXA	14.256	237	68000	28893
ARCEBURGO	1.240	34	6352	2847
ARCOS	5.917	112	29952	12462
AREADO	1.187	30	8669	3856
ARGIRITA	274	9	2146	934
ARICANDUVA	148	0	3193	1322
ARINOS	968	28	10174	3985
ASTOLFO DUTRA	1.340	27	9214	3587
ATALEIA	1.179	10	9115	3689
AUGUSTO DE LIMA	288	10	2912	1476
BAEPENDI	1.532	32	12059	5582
BALDIM	652	22	4867	2252
BAMBUI	1.944	31	17033	7293
BANDEIRA	468	9	3158	1302
BANDEIRA DO SUL	669	15	4071	1480
BARAO DE COCAIS	4.148	71	20856	8842
BARAO DE MONTE ALTO	332	12	3837	1702
BARBACENA	8.713	295	96765	43023
BARRA LONGA	415	11	3857	1881
BARROSO	2.062	57	14805	5686
BELA VISTA DE MINAS	924	24	6825	2054
BELMIRO BRAGA	211	3	2361	933
BELO HORIZONTE	264.355	6.511	1659374	805004
BELO ORIENTE	2.667	71	15251	5389
BELO VALE	1.035	12	5889	2798
BERILO	152	1	7043	4279
BERIZAL	248	1	3215	1387
BERTOPOLIS	480	4	3089	1724
BETIM	30.215	1.326	273778	95466
BIAS FORTES	115	3	2767	1462
BICAS	1.426	44	9882	5654
BIQUINHAS	148	3	1794	950
BOA ESPERANCA	4.753	143	23833	10750
BOCAINA DE MINAS	185	7	3386	1442
BOCAIUVA	2.617	68	28358	9859
BOM DESPACHO	5.356	96	32807	13276
BOM JARDIM DE MINAS	525	3	4154	2078
BOM JESUS DA PENHA	676	17	2930	1337
BOM JESUS DO AMPARO	271	7	4094	1722
BOM JESUS DO GALHO	767	34	9423	3683
BOM REPOUSO	1.146	28	6977	2477
BOM SUCESSO	1.187	25	11980	5679
BONFIM	464	16	6238	3404
BONFINOPOLIS DE MINAS	559	14	3631	1570
BONITO DE MINAS	110	0	5528	2518
BORDA DA MATA	1.885	57	13276	6223
BOTELHOS	1.807	31	9049	3834
BOTUMIRIM	238	4	3026	1344
BRAS PIRES	293	8	3258	1572
BRASILANDIA DE MINAS	1.628	26	8308	3132
BRASILIA DE MINAS	1.429	9	20989	9874
BRAUNAS	245	11	3445	1674
BRAZOPOLIS	885	32	9212	4308
BRUMADINHO	3.996	88	29666	10927
BUENO BRANDAO	966	30	7053	3219
BUENOPOLIS	293	12	6790	1911
BUGRE	359	13	2887	1258
BURITIS	2.154	42	14262	4339
BURITIZEIRO	1.501	34	13815	4995
CABECEIRA GRANDE	478	6	4033	1359
CABO VERDE	750	9	7872	3261
CACHOEIRA DA PRATA	213	13	2423	1087
CACHOEIRA DE MINAS	1.080	18	7663	2938
CACHOEIRA DE PAJEU	524	11	4875	1932
CACHOEIRA DOURADA	168	2	1781	880
CAETANOPOLIS	1.144	20	6367	2021
CAETE	2.062	71	26833	11276
CAIANA	159	7	3417	1227
CAJURI	419	6	2811	1339
CALDAS	981	39	9626	4261
CAMACHO	140	2	1960	915
CAMANDUCAIA	3.375	70	14802	4949
CAMBUI	4.036	60	16645	7779
CAMBUQUIRA	831	27	9587	4104
CAMPANARIO	246	6	2569	1000
CAMPANHA	2.161	45	10642	4435
CAMPESTRE	2.106	43	12718	4919
CAMPINA VERDE	1.349	33	13004	5014
CAMPO AZUL	210	0	2160	997
CAMPO BELO	7.090	210	34691	15863
CAMPO DO MEIO	908	16	8421	3320
CAMPO FLORIDO	994	16	5103	1851
CAMPOS ALTOS	1.235	25	7347	2878
CAMPOS GERAIS	2.385	45	18502	7517
CANA VERDE	650	9	3568	1594
CANAA	348	2	3163	1661
CANAPOLIS	1.525	35	7377	2937
CANDEIAS	932	21	10945	5583
CANTAGALO	257	4	2792	1193
CAPARAO	360	8	2907	1202
CAPELA NOVA	185	5	3241	1515
CAPELINHA	3.012	35	21994	8287
CAPETINGA	829	30	4417	2053
CAPIM BRANCO	829	17	5094	2238
CAPINOPOLIS	2.368	48	10642	4393
CAPITAO ANDRADE	442	20	3254	1448
CAPITAO ENEAS	1.281	19	6938	2400
CAPITOLIO	1.277	38	6964	3078
CAPUTIRA	950	19	5984	2438

Local de Residência	Casos*	Óbitos	Doses 1 Aplicadas	Doses 2 Aplicadas
CARAI	997	17	12250	4341
CARANAIBA	128	4	2081	914
CARANDAI	2.063	51	16374	5901
CARANGOLA	4.037	119	22824	9014
CARATINGA	9.741	252	53702	20877
CARBONITA	641	5	5417	1915
CAREACU	623	12	4500	2025
CARLOS CHAGAS	2.336	37	11892	4739
CARMESIA	108	1	1941	916
CARMO DA CACHOEIRA	599	15	7136	2781
CARMO DA MATA	916	10	7261	3157
CARMO DE MINAS	913	23	8031	3223
CARMO DO CAJURU	1.327	49	15093	5271
CARMO DO PARANAIBA	3.157	110	21347	8793
CARMO DO RIO CLARO	1.508	60	12108	5607
CARMOPOLIS DE MINAS	2.227	52	12931	4114
CARNEIRINHO	1.275	45	6816	3662
CARRANCAS	364	10	2975	1249
CARVALHOPOLIS	255	6	2599	1312
CARVALHOS	239	2	3338	1405
CASA GRANDE	106	4	1457	698
CASCALHO RICO	221	4	2093	967
CASSIA	1.668	54	11365	4818
CATAGUASES	7.489	256	49078	21312
CATAS ALTAS	539	12	3612	1284
CATAS ALTAS DA NORUEGA	118	4	2173	1035
CATUJI	544	7	3623	1178
CATUTI	239	4	3329	1418
CAXAMBU	1.724	46	15259	6177
CEDRO DO ABAETE	38	0	969	484
CENTRAL DE MINAS	688	33	4130	1852
CENTRALINA	1.255	52	6610	2568
CHACARA	229	10	2906	1089
CHALE	675	9	3685	1704
CHAPADA DO NORTE	220	3	6703	3772
CHAPADA GAUCHA	1.326	14	7414	2739
CHIADOR	334	7	1705	857
CIPOOTANEA	514	21	3867	1895
CLARAVAL	509	3	3026	1160
CLARO DOS POCOES	466	10	4477	1818
CLAUDIO	4.214	65	20756	5604
COIMBRA	579	12	4807	2195
COLUNA	482	9	5750	2700
COMENDADOR GOMES	410	5	2029	903
COMERCINHO	419	6	4145	1941
CONCEICAO DA APARECIDA	753	9	6171	2665
CONCEICAO DA BARRA DE MINAS	258	5	2585	1110
CONCEICAO DAS ALAGOAS	4.582	135	15016	5512
CONCEICAO DAS PEDRAS	177	4	1851	899
CONCEICAO DE IPANEMA	390	4	2887	1143
CONCEICAO DO MATO DENTRO	2.970	37	13673	5029
CONCEICAO DO PARA	337	10	4425	1471
CONCEICAO DO RIO VERDE	1.225	23	6644	2602
CONCEICAO DOS OUROS	1.059	35	7788	2405
CONEGO MARINHO	124	2	3787	1654
CONFINIS	537	17	10596	1795
CONGONHAL	1.330	30	7905	3046
CONGONHAS	8.211	106	37717	14072
CONGONHAS DO NORTE	93	3	2816	1026
CONQUISTA	834	14	4991	2022
CONSELHEIRO LAFAIETE	15.002	275	75307	30063
CONSELHEIRO PENA	2.243	42	13061	4944
CONSOLACAO	81	3	1270	579
CONTAGEM	44.300	1.851	420224	163300
COQUEIRAL	722	23	5752	2725
CORACAO DE JESUS	744	19	15818	5412
CORDISBURGO	392	17	5991	2371
CORDISLANDIA	279	3	2183	842
CORINTO	1.302	45	14719	5323
COROACI	478	11	5819	2792
COROMANDEL	2.112	91	18721	7042
CORONEL FABRICIANO	14.088	340	52949	36797
CORONEL MURTA	336	6	5672	2053
CORONEL PACHECO	200	10	2217	990
CORONEL XAVIER CHAVES	305	4	2576	1249
CORREGO DANTA	178	7	2230	1244
CORREGO DO BOM JESUS	449	8	2675	1356
CORREGO FUNDO	719	8	3681	1422
CORREGO NOVO	315	13	1823	691
COUTO DE MAGALHAES DE MINAS	116	6	3375	1364
CRISOLITA	257	3	3274	1108
CRISTAIS	1.536	30	8699	3141
CRISTALIA	402	3	2707	1082
CRISTIANO OTONI	450	16	3385	1326
CRISTINA	559	9	6332	2681
CRUCILANDIA	492	7	4001	1777
CRUZEIRO DA FORTALEZA	362	6	2682	1164
CRUZILIA	1.301	38	10483	5475
CUPARAQUE	496	7	2886	1219
CURRAL DE DENTRO	658	13	4259	1503
CURVELO	4.938	266	55129	22259
DATAS	545	13	3112	1190
DELFIN MOREIRA	458	24	5124	1909
DELFINOPOLIS	537	10	4704	1886
DELTA	1.531	24	5252	1389
DESCOBERTO	357	10	3588	1386
DESTERRO DE ENTRE RIOS	369	10	5308	2076
DESTERRO DO MELO	159	0	2123	1270
DIAMANTINA	4.607	96	30184	11668
DIOGO DE VASCONCELOS	166	0	2627	1221
DIONISIO	357	15	5248	2421
DIVINESIA	349	8	2868	1024
DIVINO	1.625	37	14200	5645
DIVINO DAS LARANJEIRAS	333	14	3117	1410
DIVINOLANDIA DE MINAS	397	11	4814	1722
DIVINOPOLIS	19.472	606	160177	65254
DIVISA ALEGRE	402	10	3602	1625
DIVISA NOVA	511	13	3906	1580
DIVISOPOLIS	488</			

**DISTRIBUIÇÃO DE CASOS E ÓBITOS CONFIRMADOS DA COVID-19 SEGUNDO LOCAL DE RESIDÊNCIA, MINAS GERAIS, 2020-2021**

Local de Residência	Casos*	Óbitos	Doses 1 Aplicadas	Doses 2 Aplicadas
LAGOA DOURADA	852	14	8073	3038
LAGOA FORMOSA	2.088	64	13837	6941
LAGOA GRANDE	808	30	5375	2019
LAGOA SANTA	5.786	124	35433	14599
LAJINHA	2.553	40	11562	4001
LAMBARI	1.829	37	12267	4994
LAMIM	143	3	2562	1223
LARANJAL	718	27	4734	2391
LASSANCE	448	6	4478	1877
LAVRAS	8.603	169	70189	29124
LEANDRO FERREIRA	307	7	2335	992
LEME DO PRADO	174	3	2510	1100
LEOPOLDINA	5.629	159	36176	15634
LIBERDADE	232	8	3866	1593
LIMA DUARTE	834	49	12285	6025
LIMEIRA DO OESTE	1.227	36	6003	1878
LONTRA	692	10	4694	1863
LUISBURGO	440	15	3438	1397
LUISLANDIA	225	2	3300	1293
LUMINARIAS	327	12	2917	1097
LUZ	2.020	37	12671	4871
MACHACALIS	702	12	4331	1976
MACHADO	4.507	96	26778	8847
MADRE DE DEUS DE MINAS	646	11	4300	2115
MALACACHETA	1.453	26	10295	3630
MAMONAS	480	6	4138	1842
MANGA	1.491	17	11177	5781
MANHUACU	7.233	215	62604	24035
MANHUMIRIM	2.148	43	13455	5559
MANTENA	3.230	76	15851	6029
MAR DE ESPANHA	1.287	33	8155	3442
MARAVILHAS	674	7	4006	1407
MARIA DA FE	1.225	40	9203	3640
MARIANA	9.740	97	35905	11960
MARILAC	290	10	2345	1047
MARIO CAMPOS	1.316	52	9768	3587
MARIPA DE MINAS	329	11	2526	1303
MARLIERIA	377	17	2862	1247
MARMELOPOLIS	195	7	1836	817
MARTINHO CAMPOS	1.129	33	8771	3531
MARTINS SOARES	460	11	4974	1594
MATA VERDE	573	8	4759	1778
MATERLANDIA	224	1	3453	1836
MATEUS LEME	2.683	86	21984	8843
MATHIAS LOBATO	305	11	1991	824
MATIAS BARBOSA	1.774	56	10026	3395
MATIAS CARDOSO	307	12	5267	3702
MATIPO	1.346	34	11079	3083
MATO VERDE	1.121	14	8355	3209
MATOZINHOS	3.801	106	25853	7461
MATUTINA	215	5	3129	2208
MEDEIROS	262	1	2463	1048
MEDINA	1.178	25	11381	5320
MENDES PIMENTEL	827	9	3941	2091
MERCES	444	21	7428	3590
MESQUITA	419	6	3627	1974
MINAS NOVAS	856	25	14321	6218
MINDURI	171	7	2223	858
MIRABELA	931	19	7230	2813
MIRADOURO	840	13	6536	2707
MIRAI	1.742	18	8479	3156
MIRAVANIA	10	2	2543	1253
MOEDA	380	13	2922	1484
MOEMA	979	12	4804	2205
MONJOLOS	61	2	1499	659
MONSENHOR PAULO	844	8	5915	2337
MONTALVANIA	1.327	18	8698	3182
MONTE ALEGRE DE MINAS	1.755	41	14191	5149
MONTE AZUL	1.675	30	12737	8777
MONTE BELO	1.141	34	10108	3867
MONTE CARMELO	4.853	171	30541	12534
MONTE FORMOSO	381	6	2714	973
MONTE SANTO DE MINAS	1.447	49	13899	5777
MONTE SIAO	2.752	36	15510	5347
MONTES CLAROS	41.380	952	256849	97751
MONTEZUMA	558	5	4475	1446
MORADA NOVA DE MINAS	613	12	6469	2806
MORRO DA GARÇA	109	9	1539	610
MORRO DO PILAR	166	4	2207	906
MUNHOZ	590	14	4009	1460
MURIAE	11.216	322	75811	35269
MUTUM	2.095	35	16831	7087
MUZAMBINHO	1.753	36	15027	6039
NACIP RAYDAN	242	7	1890	718
NANUQUE	4.249	125	23558	7340
NAQUE	571	22	3916	1163
NATALANDIA	234	6	2510	990
NATERCIA	434	8	3881	1696
NAZARENO	516	9	6020	2387
NEPOMUCENO	2.394	44	16905	6781
NINHEIRA	458	7	5260	2152
NOVA BELEM	386	11	1983	996
NOVA ERA	2.020	52	12421	4493
NOVA LIMA	17.898	218	74890	29721
NOVA MODICA	439	17	2278	1188
NOVA PONTE	1.892	30	8107	3018
NOVA PORTEIRINHA	573	8	4381	1132
NOVA RESENDE	1.481	28	9511	4037
NOVA SERRANA	6.250	218	50381	12002
NOVA UNIAO	318	7	4012	1755
NOVO CRUZEIRO	1.645	34	14983	5446
NOVO ORIENTE DE MINAS	571	17	4896	1437
NOVORIZONTE	228	4	3226	1529
OLARIA	58	2	1744	732
OLHOS-D'AGUA	172	5	3228	1102
OLIMPIO NORONHA	183	3	2019	860
OLIVEIRA	5.413	77	28131	11511
OLIVEIRA FORTES	107	2	1683	744
ONCA DE PITANGUI	152	5	1928	852
ORATORIOS	335	13	3327	1172
ORIZANIA	583	12	4114	1555
OURO BRANCO	4.806	55	29839	13034
OURO FINO	2.848	74	22986	9809
OURO PRETO	6.077	127	57851	24096
OURO VERDE DE MINAS	343	10	3996	2299
PADRE CARVALHO	274	8	2796	1067
PADRE PARAISO	1.089	26	10489	3896
PAI PEDRO	169	2	3936	1909
PAINEIRAS	285	6	3337	1428
PAINS	926	7	6153	2777
PAIVA	93	3	1304	637
PALMA	461	14	4346	2040
PALMOPOLIS	389	11	3484	1679
PAPAGAIOS	1.954	21	9383	3155
PARA DE MINAS	5.938	259	64320	20786
PARACATU	12.205	251	56344	19842
PARAGUACU	2.130	47	12272	3857
PARAISOPOLIS	1.925	57	14010	5200
PARAOPEBA	2.374	30	14563	5393
PASSA QUATRO	1.805	39	10498	4109
PASSA TEMPO	1.018	7	5076	2250
PASSABEM	112	6	1278	758
PASSA-VINTE	109	6	1772	836
PASSOS	10.567	312	79533	30409
PATIS	282	0	2803	1285
PATOS DE MINAS	16.722	549	111328	53241
PATROCINIO	9.211	240	55234	23458
PATROCINIO DO MURIAE	417	11	3907	1611
PAULA CANDIDO	455	6	6052	2841
PAULISTAS	239	3	3213	1505
PAVAO	548	10	4743	1716
PECANHA	841	17	8864	4019
PEDRA AZUL	1.568	43	13141	6026

Local de Residência	Casos*	Óbitos	Doses 1 Aplicadas	Doses 2 Aplicadas
SAO FRANCISCO	1.450	39	29353	11141
SAO FRANCISCO DE PAULA	468	10	4145	1823
SAO FRANCISCO DE SALES	826	31	3708	1195
SAO FRANCISCO DO GLORIA	440	6	16332	1832
SAO GERALDO	989	26	7135	3057
SAO GERALDO DA PIEDADE	248	12	2226	953
SAO GERALDO DO BAIXO	218	7	2073	901
SAO GONCALO DO ABAETE	420	12	4655	1801
SAO GONCALO DO PARA	556	23	6908	2505
SAO GONCALO DO RIO ABAIXO	1.385	25	10765	3318
SAO GONCALO DO RIO PRETO	216	5	2196	1022
SAO GONCALO DO SAPUCAI	2.668	61	14077	6070
SAO GOTARDO	4.171	89	20535	8860
SAO JOAO BATISTA DO GLORIA	1.077	32	5026	2160
SAO JOAO DA LAGOA	291	4	2847	1072
SAO JOAO DA MATA	303	10	1892	772
SAO JOAO DA PONTE	557	23	14418	9176
SAO JOAO DAS MISSOES	465	7	8385	6264
SAO JOAO DEL REI	8.669	223	66755	26607
SAO JOAO DO MANHUACU	908	28	6141	2015
SAO JOAO DO MANTENINHA	841	12	3602	1267
SAO JOAO DO ORIENTE	776	22	4756	1875
SAO JOAO DO PACUI	47	3	2288	791
SAO JOAO DO PARAISO	1.724	20	11459	4235
SAO JOAO EVANGELISTA	1.003	16	9546	4359
SAO JOAO NEPOMUCENO	2.449	41	18408	7359
SAO JOAQUIM DE BICAS	1.740	108	17981	5729
SAO JOSE DA BARRA	659	17	4040	1778
SAO JOSE DA LAPA	2.505	45	13996	4929
SAO JOSE DA SAFIRA	416	12	1957	729
SAO JOSE DA VARGINHA	236	1	2595	1137
SAO JOSE DO ALEGRE	234	7	2349	1008
SAO JOSE DO DIVINO	358	3	2265	818
SAO JOSE DO GOIABAL	396	13	3755	1961
SAO JOSE DO JACURI	329	3	3921	1796
SAO JOSE DO MANTIMENTO	251	3	1859	719
SAO LOURENCO	5.571	141	30041	14523
SAO MIGUEL DO ANTA	516	14	4046	1848
SAO PEDRO DA UNIAO	328	9	3614	1762
SAO PEDRO DO SUACUI	340	7	3276	1530
SAO PEDRO DOS FERROS	419	14	5589	2349
SAO ROMAO	308	7	4890	2173
SAO ROQUE DE MINAS	786	17	4822	1820
SAO SEBASTIAO DA BELA VISTA	572	14	4192	1559
SAO SEBASTIAO DA VARGEM ALEGRE	338	4	2199	847
SAO SEBASTIAO DO ANTA	446	11	3624	1522
SAO SEBASTIAO DO MARANHÃO	471	2	5126	1950
SAO SEBASTIAO DO OESTE	461	11	6915	1993
SAO SEBASTIAO DO PARAISO	6.596	269	42719	18557
SAO SEBASTIAO DO RIO PRETO	134	2	1261	738
SAO SEBASTIAO DO RIO VERDE	332	4	1662	777
SAO THOME DAS LETRAS	303	5	4683	1443
SAO TIAGO	857	17	7403	3117
SAO TOMAS DE AQUINO	468	24	4718	1899
SAO VICENTE DE MINAS	318	6	5222	2054
SAPUCAI-MIRIM	572	7	4235	1358
SARDOA	473	10	3804	1057
SARZEDO	2.248	77	20603	7461
SEM-PEIXE	156	5	2203	1388
SENADOR AMARAL	821	10	3453	1208
SENADOR CORTES	226	2	1573	524
SENADOR FIRMINO	363	8	5325	2634
SENADOR JOSE BENTO	184	6	1269	658
SENADOR MODESTINO GONCALVES	194	8	2876	1114
SENHORA DE OLIVEIRA	275	8	3601	1635
SENHORA DO PORTO	103	1	2582	1009
SENHORA DOS REMEDIOS	387	16	6688	3177
SERICITA	717	4	4650	1537
SERITINGA	94	2	1495	600
SERRA AZUL DE MINAS	141	0	2498	706
SERRA DA SAUDADE	57	0	655	357
SERRA DO SALITRE	1.377	41	8904	3579
SERRA DOS AIMORES	567	10	4863	1960
SERRANIA	727	22	4663	1988
SERRANOPOLIS DE MINAS	207	2	3070	1308
SERRANOS	43	0	1327	570
SERRO	1.148	17	13800	6200
SETE LAGOAS	22.567	600	149981	57825
SETUBINHA	218	3	4812	1754
SILVEIRANIA	99	3	1756	1196
SILVIANOPOLIS	303	11	3316	1373
SIMAO PEREIRA	274	13	2211	1002
SIMONESIA	1.283	39	9919	4114
SOBRALIA	291	17	3593	1513
SOLEDADE DE MINAS	352	7	4085	1266
TABULEIRO	281	13	3335	1737
TAIOBEIRAS	3.566	36	18902	6040
TAPARUBA	325	10	2339	1049
TAPIRA	459	3	4461	1643
TAPIRAI	56	1	1315	591
TAQUARACU DE MINAS	292	9	2833	1060
TARUMIRIM	530	35	9392	4510
TEIXEIRAS	960	26	6595	3192
TEOFILO OTONI	13.485	331	92476	37902
TIMOTEO	11.749	336	59672	19762
TIRADENTES	582	18	5311	1908
TIROS	454	13	5003	2186
TOCANTINS	2.374	45	11860	5269
TOCOS DO MOJI	374	9	3268	1383
TOLEDO	646	33	4434	1945
TOMBOS	1.007	19	6012	2600
TRES CORACOES	8.632	260	45437	18793
TRES MARIAS	2.422	79	19262	5812
TRES PONTAS	7.104	164	35560	15466
TUMIRITINGA	517	12	3640	1387
T				