

BOLETIM ESPECIAL MACRORREGIÃO OESTE

Número 09/2021

Governador do Estado de Minas Gerais

Romeu Zema Neto

Secretário de Estado de Saúde de Minas Gerais

Carlos Eduardo Amaral Pereira da Silva

Secretário de Estado Adjunto

Luiz Marcelo Cabral Tavares

Chefia de Gabinete

João Márcio Silva de Pinho

Assessora de Comunicação Social

Virgínia Cornélio da Silva

Subsecretaria de Políticas e Ações de Saúde

Marcilio Dias Magalhães

Subsecretaria de Regulação do Acesso a Serviços e Insumos de Saúde

Juliana Ávila Teixeira

Subsecretaria de Inovação e Logística em Saúde

André de Andrade Ranieri

Subsecretaria de Gestão Regional

Darlan Venâncio Thomaz Pereira

Subsecretaria de Vigilância em Saúde

Dario Brock Ramalho

Dirigente da Regional de Saúde

Alan Rodrigo da Silva

Equipe da SRS Divinópolis

Ana Luísa Lara Siqueira

Caroline Nogueira

Edilberto Flávio dos Santos

Eliane Peixoto

Julio Barata

Mauricio Couto Silva

Carlos Antônio da Silva



Apresentação

Este boletim tem como objetivo descrever os aspectos epidemiológicos e assistenciais relacionados aos casos de COVID-19 na Macrorregião Oeste e orientar as ações de vigilância, prevenção e controle.

1. SITUAÇÃO DA COVID-19 NO MUNDO, BRASIL E MINAS GERAIS

Para essas informações, acesse o Boletim Epidemiológico e Assistencial Covid-19 - Edição Especial, disponível no link abaixo.

<http://coronavirus.saude.mg.gov.br/transparencia/boletim/boletim-epidemiologico-edicao-especial>

Indicamos os sítios oficiais para informações atualizadas sobre os cenários:

- Informes Epidemiológicos e Boletins Especiais de Minas Gerais (<http://coronavirus.saude.mg.gov.br/boletim>)
- Painel de Monitoramento COVID-19 em Minas Gerais (<http://coronavirus.saude.mg.gov.br/painel>)
- OMS (<https://covid19.who.int/>)
- Our World in Data (<https://ourworldindata.org/coronavirus-data>)
- Ministério da Saúde (<https://covid.saude.gov.br/>)
- CONASS (<http://www.conass.org.br/painelconasscovid19/>)

2. CENÁRIO DA MACRORREGIÃO



Fonte: Sala de Situação/SubVS/SES-MG <[Painel de Monitoramento dos Casos de COVID-19](#)>. *SIVEP GRIPE. Dados parciais, sujeitos a alterações. Atualizado em 24/03/2021.

As informações de casos de cada município pode ser checada diariamente no Painel de Monitoramento de Casos da SES/MG <<http://coronavirus.saude.mg.gov.br/painel>>, bem como no Boletim Estadual Diário <<http://coronavirus.saude.mg.gov.br/boletim>>.

As divergências desse total com os demais dados apresentados no documento se devem ao horário de extração no banco de dados.

2.1 Casos confirmados de COVID-19 por município

Município de Residência	Casos Confirmado (Incluindo óbitos)
AGUANIL	291
ARAUJOS	464
ARCOS	3438
BAMBUI	751
BOM DESPACHO	2292
CAMACHO	49
CAMPO BELO	3054
CANA VERDE	240

CANDEIAS	332
CARMO DA MATA	307
CARMO DO CAJURU	393
CARMOPOLIS DE MINAS	1073
CLAUDIO	1602
CONCEICAO DO PARA	166
CORREGO DANTA	15
CORREGO FUNDO	237
CRISTAIS	525
DIVINOPOLIS	8119
DORES DO INDAIA	464
ESTRELA DO INDAIA	27
FORMIGA	5230
IGARATINGA	258
IGUATAMA	364
ITAGUARA	917
ITAPECERICA	670
ITATIAIUCU	564
ITAUNA	6261
JAPARAIBA	163
LAGOA DA PRATA	2553
LEANDRO FERREIRA	106
LUZ	522
MARTINHO CAMPOS	481
MEDEIROS	124
MOEMA	575
NOVA SERRANA	2580
OLIVEIRA	1848
ONCA DE PITANGUI	58
PAINS	387
PARA DE MINAS	2456
PASSA TEMPO	335
PEDRA DO INDAIA	141
PERDIGAO	464
PIRACEMA	117
PITANGUI	1055
SANTANA DO JACARE	115
SANTO ANTONIO DO AMPARO	458
SANTO ANTONIO DO MONTE	1645
SAO FRANCISCO DE PAULA	170
SAO GONCALO DO PARA	268
SAO JOSE DA VARGINHA	82
SAO SEBASTIAO DO OESTE	200

SERRA DA SAUDADE	25
TAPIRAI	33
Total Geral	55064

Fonte: Sala de Situação/SubVS/SES-MG <[Painel de Monitoramento dos Casos de COVID-19](#)>. Dados parciais, sujeitos a alterações. Atualizado em 24/03/2021..

2.2 Óbitos confirmados por COVID-19

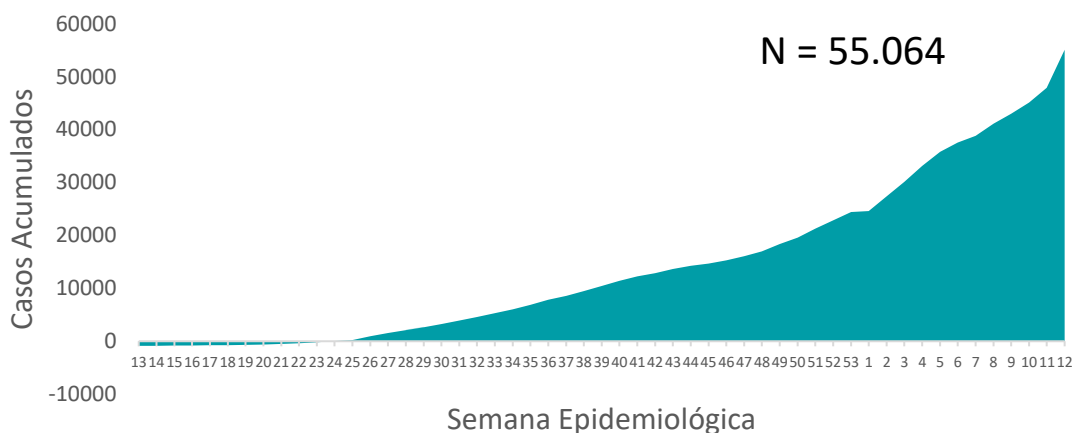
Municípios de residência	Óbitos Confirmados por COVID-19
AGUANIL	7
ARAUJOS	3
ARCOS	37
BAMBUI	6
BOM DESPACHO	45
CAMACHO	1
CAMPO BELO	65
CANA VERDE	2
CANDEIAS	3
CARMO DA MATA	4
CARMO DO CAJURU	11
CARMOPOLIS DE MINAS	19
CLAUDIO	18
CONCEICAO DO PARA	6
CORREGO DANTA	0
CORREGO FUNDO	1
CRISTAIS	8
DIVINOPOLIS	181
DORES DO INDAIA	8
ESTRELA DO INDAIA	0
FORMIGA	41
IGARATINGA	6
IGUATAMA	5
ITAGUARA	17
ITAPECERICA	12
ITATIAIUCU	9
ITAUNA	80
JAPARAIBA	3
LAGOA DA PRATA	46
LEANDRO FERREIRA	5
LUZ	14
MARTINHO CAMPOS	10

MEDEIROS	2
MOEMA	9
NOVA SERRANA	86
OLIVEIRA	23
ONCA DE PITANGUI	2
PAINS	3
PARA DE MINAS	70
PASSA TEMPO	2
PEDRA DO INDAIA	6
PERDIGAO	7
PIRACEMA	7
PITANGUI	26
SANTANA DO JACARE	6
SANTO ANTONIO DO AMPARO	10
SANTO ANTONIO DO MONTE	21
SAO FRANCISCO DE PAULA	2
SAO GONCALO DO PARA	10
SAO JOSE DA VARGINHA	0
SAO SEBASTIAO DO OESTE	4
SERRA DA SAUDADE	0
TAPIRAI	0
Total Geral	969

Fonte: Sala de Situação/SubVS/SES-MG <[Painel de Monitoramento dos Casos de COVID-19](#)>. Dados parciais, sujeitos a alterações. Atualizado em 24/03/2021..

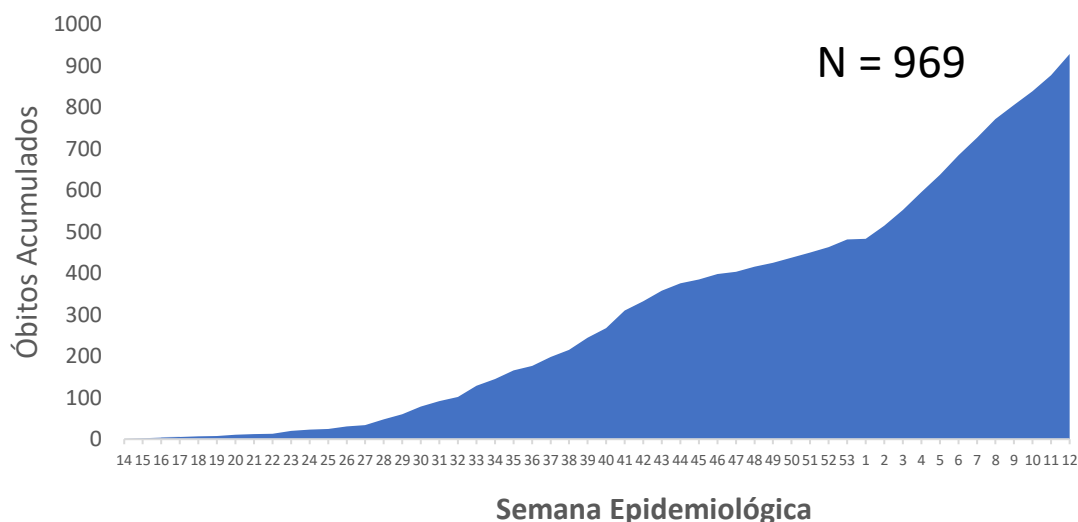
2.3 Evolução do número de casos confirmados e óbitos

Casos Acumulados de COVID-19, por semana epidemiológica de recebimento da informação, MACRO-OESTE, 2020/ 2021



Fonte: Sala de Situação/SubVS/SES-MG <[Painel de Monitoramento dos Casos de COVID-19](#)>. Dados parciais, sujeitos a alterações. Atualizado em 24/03/2021.

Óbitos Acumulados por semana epidemiológica da data do óbito, MACRO- OESTE, 2020/ 2021



Fonte: Sala de Situação/SubVS/SES-MG <[Painel de Monitoramento dos Casos de COVID-19](#)>. Dados parciais, sujeitos a alterações. Atualizado em 24/03/2021..

3. SITUAÇÃO ASSISTENCIAL

3.1 Distribuição de leitos SUS nos municípios da macrorregião

Macrorregião	Leitos UTI	Leitos Enfermaria
Oeste	257	1.041

Fonte: [Painel de Monitoramento dos Casos de COVID-19](#). Dados parciais, sujeitos a alterações. Atualizado em 10/03/2021.

3.2 Proporção de leitos ocupados de UTI

Microrregião	Proporção Ocupada – Leitos UTI	Proporção ocupada por Leitos UTI- COVID	Proporção ocupada por COVID
OESTE	83,00%	53,70%	90,79%
BOM DESPACHO	100,00%	85,00%	85,00%
CAMPO BELO	90,00%	60,00%	100,00%
DIVINÓPOLIS	73,85%	47,69%	68,89%
FORMIGA	85,19%	37,04%	100,00%
ITAÚNA	90,00%	65,00%	100,00%
LAGOA DA PRATA/S.A.			
MONTE	65,00%	33,33%	100,00%
OLIVEIRA/S.A. AMPARO	71,43%	42,86%	100,00%
PARÁ DE MINAS	95,74%	70,21%	89,19%

Fonte: [Painel de Monitoramento dos Casos de COVID-19](#). Dados parciais, sujeitos a alterações. Atualizado em 24/03/2021.

3.3 Proporção de leitos ocupados de Enfermaria

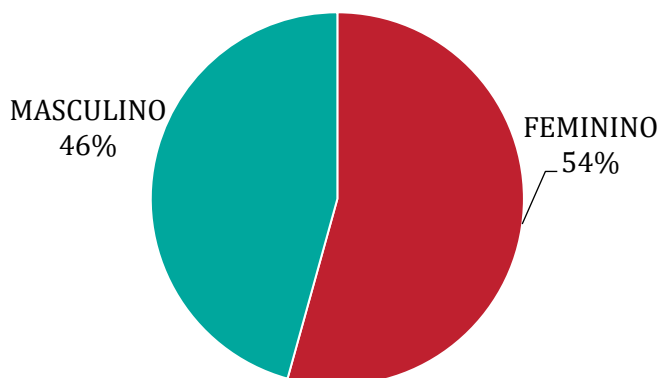
Microrregião	Proporção Ocupada – Leitos Enfermaria	Proporção ocupada por COVID
OESTE	68,72%	30,26%
BOM DESPACHO	70,90%	27,78%
CAMPO BELO	80,43%	43,48%
DIVINÓPOLIS	60,10%	23,62%
FORMIGA	98,04%	50,98%
ITAÚNA	79,79%	34,04%
LAGOA DA PRATA/S.A.		
MONTE	74,47%	20,79%
OLIVEIRA/S.A. AMPARO	33,78%	14,86%
PARÁ DE MINAS	63,64%	31,82%

Fonte: [Painel de Monitoramento dos Casos de COVID-19](#). Dados parciais, sujeitos a alterações. Atualizado em 24/03/2021.

4. PERFIL EPIDEMIOLÓGICO DOS CASOS CONFIRMADOS E ÓBITOS DE COVID-19

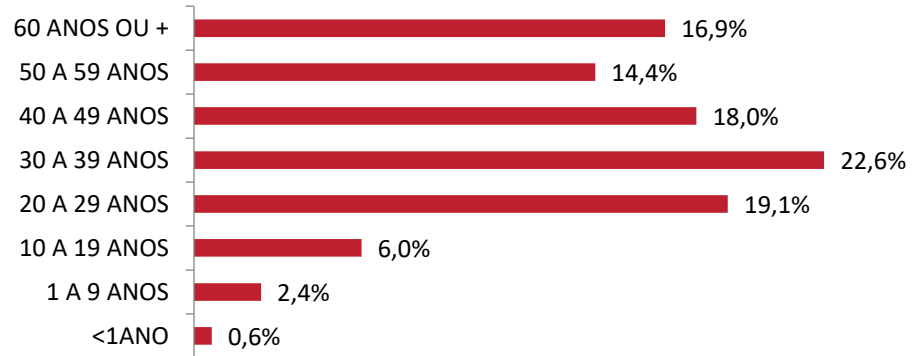
4.1 Distribuição de casos confirmados de COVID-19 por sexo, idade e cor

CASOS CONFIRMADOS COVID 19 POR SEXO, MACRO OESTE, 2020



Fonte: Sala de Situação/SubVS/SES-MG <[Painel de Monitoramento dos Casos de COVID-19](#)>. Dados parciais, sujeitos a alterações. Atualizado em 24/03/2020.

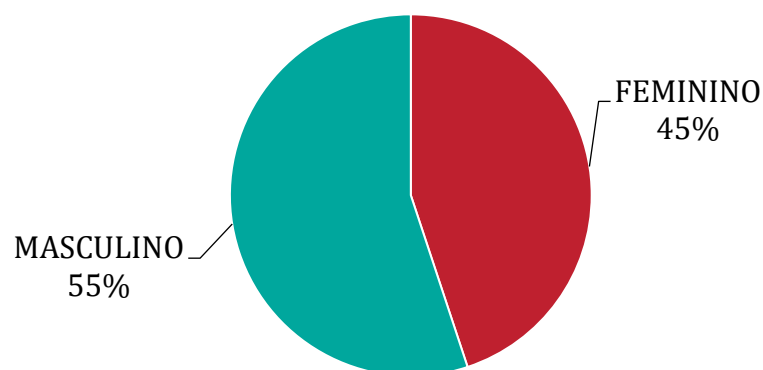
CASOS CONFIRMADOS COVID 19 POR FAIXA ETÁRIA, MACRO OESTE, 2021



Fonte: Sala de Situação/SubVS/SES-MG <[Painel de Monitoramento dos Casos de COVID-19](#)>. Dados parciais, sujeitos a alterações. Atualizado em 24/03/2021.

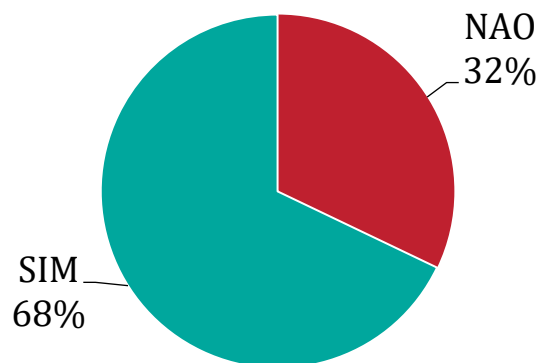
4.2 Distribuição de óbitos por COVID-19 por sexo, idade e raça/cor

ÓBITOS POR COVID POR SEXO, MACRO OESTE, 2020/2021



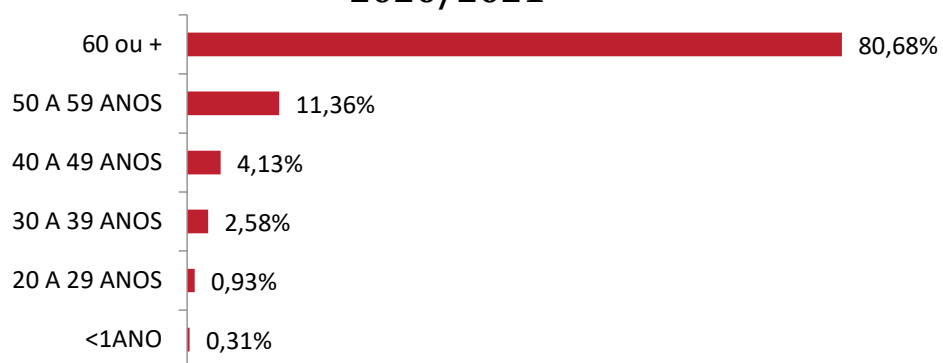
Fonte: Sala de Situação/SubVS/SES-MG <[Painel de Monitoramento dos Casos de COVID-19](#)>. Dados parciais, sujeitos a alterações. Atualizado em 24/03/2021.

ÓBITOS POR COVID POR PRESENÇA DE COMORBIDADE, MACRO OESTE, 2020/2021



Fonte: Sala de Situação/SubVS/SES-MG <[Painel de Monitoramento dos Casos de COVID-19](#)>. Dados parciais, sujeitos a alterações. Atualizado em 24/03/2021.

ÓBITOS POR COVID POR FAIXA ETÁRIA, MACRO OESTE, 2020/2021



Fonte: Sala de Situação/SubVS/SES-MG <[Painel de Monitoramento dos Casos de COVID-19](#)>. Dados parciais, sujeitos a alterações. Atualizado em 24/03/2021.

5. SURTOS

5.1 Distribuição dos surtos de Síndrome Gripal notificados e possivelmente associados ao Covid-19 por município de residência

Município	Nº de Surtos	Nº de casos	Nº de expostos
Aguanil	1	2	32
Arcos		5	182
Bom Despacho	16	74	1150
Campo Belo	2	30	160
Carmo do Cajuru	3	23	155
Carmópolis de Minas	1	15	26
Conceição do Pará	1	53	116
Claudio	1	19	
Cristais	1	3	6
Divinópolis	4	69	614
Dores do Indaiá	1	13	112
Formiga	8	117	427
Iguatama	2	20	37
Itaguara	1	19	73
Itapecerica	1	34	96
Itaúna	4	126	386
Lagoa da Prata	3	72	185
Leandro Ferreira	1	8	25
Luz	1	5	
Martinho Campos	6	151	310
Nova Serrana	3	43	262
Pará de Minas	2	23	82
Perdigão	1	3	12
Pitangui	1	76	172
Santo Antonio do Monte	2	13	7
São Sebastião do Oeste	1	30	30
Total Geral	68	1046	4.657

Fonte: Sala de Situação/SubVS/SES-MG, Painel de Controle (painel.saude.mg.gov.br/home) Surtos do CIEVS. Dados parciais, sujeitos a alterações. Atualizado em 15/03/2021.

5.2 Distribuição dos surtos de Síndrome Gripal notificados e possivelmente associados ao Covid-19 por tipo de estabelecimento de ocorrência

Estabelecimento	Nº de Surtos	Nº de casos	Nº de expostos
Empresa	23	290	1497
ILPI	18	379	1160
Sist. Prisional	9	272	1673
Serviço de saúde	9	46	162
Serviço Público	2	10	62
C. indígena	1	8	98
Segurança Pub.			7
	1	3	
Não informado	5	31	5
Total Geral	68	1046	4.657

Fonte: Sala de Situação/SubVS/SES-MG, Painel de Controle (painel.saude.mg.gov.br/home) Surtos do CIEVS. Dados parciais, sujeitos a alterações. Atualizado em 15/03/2021.

6. SRAG

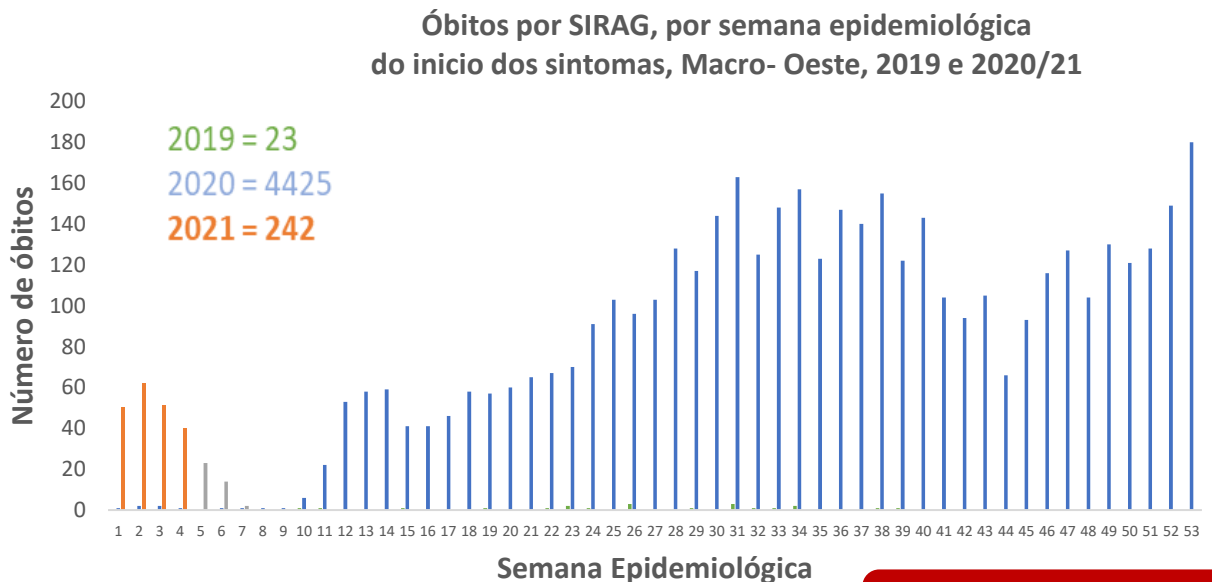
6.1 Número de hospitalizações por SRAG segundo semana epidemiológica de notificação em 2019 e 2020/2021



Fonte: SIVEP-Gripe. Dados parciais, sujeitos a alterações. Atualizado em 10/03/21.

Incremento de 6.284,44% em 2020 /2021 comparado com 2019

6.2 Óbitos por SRAG em 2019 e 2020/2021



Fonte: SIVEP-Gripe. Dados parciais, sujeitos a alterações. Atualizado em 10/03/2021.

Incremento de 19.481,13% em 2020/21 comparado com 2019

7. VIGILÂNCIA LABORATORIAL

7.1 Exames PCR realizados em laboratórios da rede pública

Tipo de exame realizado	RESULTADO			Total de testes
	Detectado	Inconclusivo	Não detectado	
RT-PCR EM TEMPO REAL	4439	200	11936	16575

Fonte: Sala de Situação/SubVS/SES-MG, Planilha de Laboratórios, GAL. Dados parciais, sujeitos a alterações. Os dados são constantemente verificados para a exclusão de duplicidades, o que pode atualizá-los. Atualizado em 24/03/2021.

7.2 Evolução do coeficiente de positividade para COVID-19 dos exames realizados por laboratórios da Rede Pública



Fonte: Sala de Situação/SubVS/SES-MG, Planilha de Laboratórios. Dados parciais, sujeitos a alterações. Os dados são constantemente verificados para a exclusão de duplicidades, o que pode atualizá-los. Atualizado em 24/03/2021.