

**BOLETIM**  
**ESPECIAL**  
**MACRORREGIÃO DE**  
**SAÚDE**  
**JEQUITINHONHA**  
**SUPERINTENDÊNCIA**  
**REGIONAL DE SAÚDE DE**  
**DIAMANTINA**

Número 09/2021

**Governador do Estado de Minas Gerais**

Romeu Zema Neto

**Secretário de Estado de Saúde de Minas Gerais**

Carlos Eduardo Amaral Pereira da Silva

**Secretário de Estado Adjunto**

Luiz Marcelo Cabral Tavares

**Chefia de Gabinete**

João Márcio Silva de Pinho

**Assessora de Comunicação Social**

Virgínia Cornélio da Silva

**Subsecretaria de Políticas e Ações de Saúde**

Marcilio Dias Magalhães

**Subsecretaria de Regulação do Acesso a Serviços e Insumos de Saúde**

Juliana Ávila Teixeira

**Subsecretaria de Inovação e Logística em Saúde**

André de Andrade Ranieri

**Subsecretaria de Gestão Regional**

Darlan Venâncio Thomaz Pereira

**Subsecretaria de Vigilância em Saúde**

Dario Brock Ramalho

**Dirigente da Regional de Saúde**

Cleya da Silva Santana Cruz

**Editores SRS Diamantina**

Ana Cristina Pereira Cardoso

Kesley Duarte de Jesus

Francinne Laureth Batista

Sinara Luiza Dupim

Natália Lemos Arruda

**Equipe técnica SRS Diamantina**

Cássia Maria Oliveira Hora

Cathiane Maria da Silva

Cláudio Luiz Ferreira Júnior

Eberton da Costa Siqueira

Élida Leite Araújo

Evandro Luiz Silva

José Vicente Honorato

Kesley Duarte de Jesus

Mariana Cristina Rocha

Nara Cristiana Viana



## Apresentação

Este boletim tem como objetivo descrever os aspectos epidemiológicos e assistenciais relacionados aos casos de COVID-19 na Macrorregião de Saúde Jequitinhonha sob jurisdição da Superintendência Regional de Saúde de Diamantina (SRS Diamantina) e orientar as ações de vigilância, prevenção e controle.

Todos os Boletins Especiais publicados poderão ser consultados no site da SES/MG, estando disponível em: <http://coronavirus.saude.mg.gov.br/transparencia/boletim/boletim-epidemiologico-edicao-especial>

Dados parciais sujeitos à alterações, dependentes da tempestividade na realização das notificações e da estabilidade dos sistemas oficiais para notificações.

## 1. SITUAÇÃO DA COVID-19 NO MUNDO E NO BRASIL

A Figura 1 apresenta o quantitativo de casos acumulados, casos novos, óbitos acumulados e novos óbitos notificados à OMS em 03/03/2021, considerando os 06 (seis) países com maior número de casos e óbitos por COVID-19 até a presente data. Segundo a classificação da transmissão, o Brasil encontra-se em transmissão comunitária.

Nome	Casos - total cumulativo	Casos - relatados recentemente nas últimas 24 horas	Mortes - total cumulativo	Mortes - relatadas recentemente nas últimas 24 horas	Classificação de transmissão
Global	114.315.846	286.062	2.539.427	6,881	
 Estados Unidos da...	28.345.585	50,776	510.924	1.279	Transmissão da comunidade
 Índia	11.139.516	14.989	157.346	98	Clusters de casos
 Brasil	10.587.001	35,742	255.720	778	Transmissão da comunidade
 Federação Russa	4.268.215	10.565	86.896	441	Clusters de casos
 O Reino Unido	4.182.013	5,455	122,953	104	Transmissão da comunidade
 França	3,695,124	4,703	86.361	375	Transmissão da comunidade

FIGURA 1- Painel Doença Coronavírus da OMS (COVID-19), 2021.

FONTE:OMS. Disponível em <https://covid19.who.int/>. Acessado em 03/03/2021 as 08:00

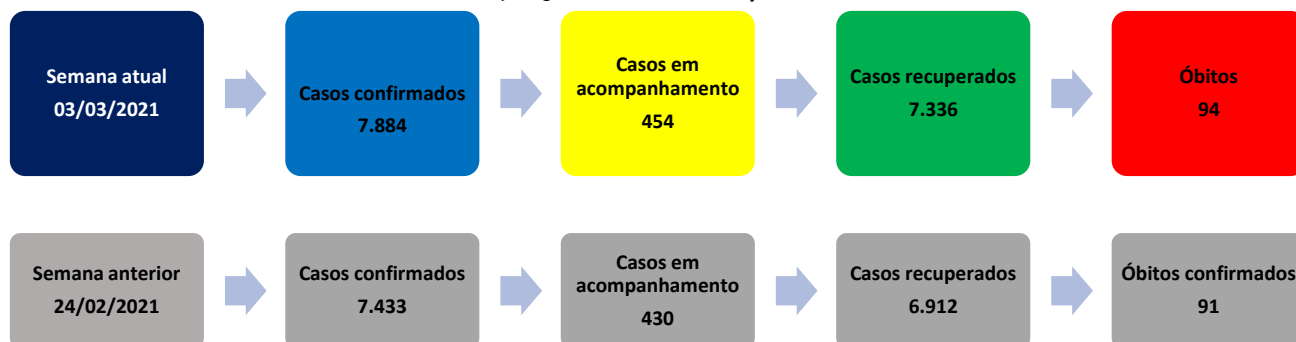
## 2. SITUAÇÃO DA COVID-19 EM MINAS GERAIS



FIGURA 2- CENÁRIO EM MINAS GERAIS COVID-19 Coronavírus, 2021.

FONTE: BOLETIM EPIDEMIOLÓGICO COVID-19, datado de 03/03/2021, publicado as 10:30

### 3. CENÁRIO DA MACRORREGIÃO JEQUITINHONHA/URS DIAMANTINA



#### 3.1 Número de casos confirmados de COVID-19 na Macrorregião de Saúde Jequitinhonha, 2021.

Tabela 1- Número e proporção de casos confirmados por COVID-19, segundo microrregião e município de residência, Macrorregião de Saúde Jequitinhonha, 2021.

MACRORREGIÃO DE SAÚDE JEQUITINHONHA		
	N	%
<b>MICRORREGIÃO DE SAÚDE ARACUAI</b>	<b>1133</b>	<b>14,37</b>
ARACUAI	589	7,47
BERILO	10	0,13
CORONEL MURTA	87	1,10
FRANCISCO BADARO	79	1,00
JENIPAPO DE MINAS	62	0,79
VIRGEM DA LAPA	306	3,88
<b>MICRORREGIÃO DE SAÚDE DIAMANTINA</b>	<b>2495</b>	<b>31,65</b>
CARBONITA	65	0,82
COLUNA	247	3,13
CONGONHAS DO NORTE	72	0,91
COUTO DE MAGALHAES DE MINAS	30	0,38
DATAS	139	1,76
DIAMANTINA	1020	12,94
FELICIO DOS SANTOS	52	0,66
GOUVEIA	263	3,34
ITAMARANDIBA	516	6,54
PRESIDENTE KUBITSCHK	47	0,60
SAO GONCALO DO RIO PRETO	23	0,29
SENADOR MODESTINO GONCALVES	21	0,27
<b>MICRORREGIÃO DE SAÚDE SERRO</b>	<b>2351</b>	<b>29,82</b>
ALVORADA DE MINAS	142	1,80
CONCEICAO DO MATO DENTRO	1619	20,54
SANTO ANTONIO DO ITAMBE	58	0,74

SERRA AZUL DE MINAS	47	0,60
SERRO	485	6,15
<b>MICRORREGIÃO DE SAÚDE MN/TU/CA</b>	<b>1905</b>	<b>24,16</b>
ARICANDUVA	31	0,39
CAPELINHA	903	11,45
CHAPADA DO NORTE	41	0,52
JOSE GONCALVES DE MINAS	24	0,30
LEME DO PRADO	50	0,63
MINAS NOVAS	301	3,82
TURMALINA	521	6,61
VEREDINHA	34	0,43
<b>Total Geral</b>	<b>7884</b>	<b>100,00</b>

FONTE: Painel COVID-19 MG/Sala de Situação/SubVS/SES/MG. Disponível em: <http://coronavirus.saude.mg.gov.br/painel>. Acessado em: 03/03/2021 as 12:00

#### 4. PERFIL EPIDEMIOLÓGICO DOS CASOS CONFIRMADOS E ÓBITOS DE COVID-19 NA MACRORREGIÃO DE SAÚDE JEQUITINHONHA

##### 4.1 Distribuição de casos confirmados por COVID-19 por sexo, faixa etária e raça/cor

Em relação aos casos confirmados por COVID-19, 50,0% são do sexo masculino e 50,0% do sexo feminino. Na Figura 3, está representada a distribuição dos casos, segundo sexo e faixa etária, havendo predominância na faixa etária de 30 a 39 anos.

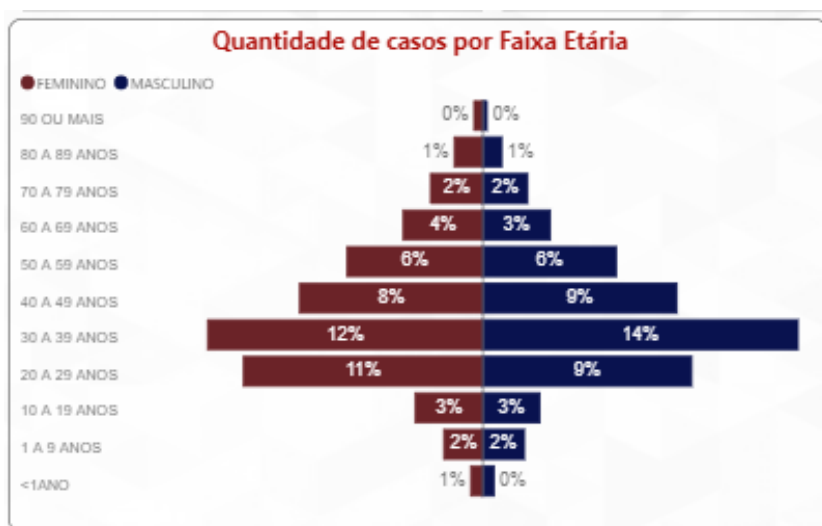
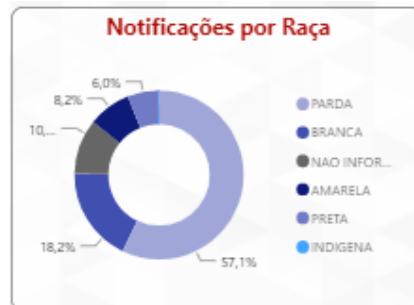


FIGURA 3- Distribuição dos casos confirmados por COVID-19, segundo sexo e faixa etária, Macrorregião de Saúde Jequitinhonha, 2021.

FONTE: BI Interno. Dados acessados em 03/03/2021 as 08:00

Segundo a raça, há predominância de casos confirmados na raça parda (57,09%).

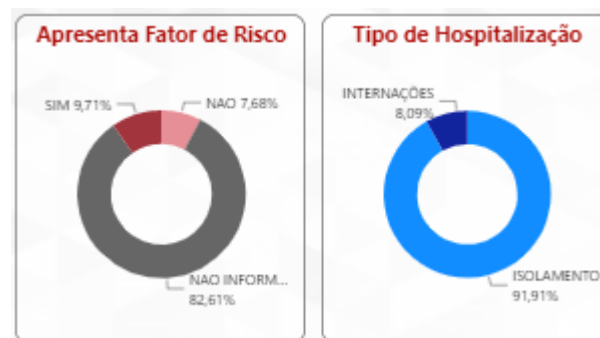
A Figura 4 apresenta a distribuição proporcional segundo raça.



**FIGURA 4- Distribuição dos casos confirmados por COVID-19, segundo raça/cor, Macrorregião de Saúde Jequitinhonha, 2021.**

FONTE: BI Interno. Dados acessados em 03/03/2021 as 08:00

A análise dos dados notificados mostra que do total de casos confirmados de COVID-19, 88,1% estão sem informação sobre a presença ou não de fator de risco; 5,49% apresentam fator de risco e 6,5% não apresentam fator de risco. Em relação ao tipo de isolamento, 91,91% dos casos foram isolados em domicílio e 8,09% precisaram de tratamento hospitalar (Figura 5).

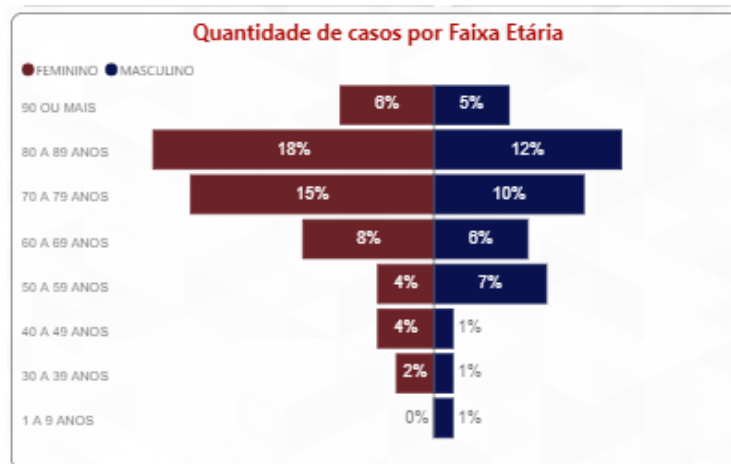


**FIGURA 5- Distribuição dos casos confirmados por COVID-19, segundo fator de risco e tipo de isolamento, Macrorregião de Saúde Jequitinhonha, 2021.**

FONTE: BI Interno. Dados acessados em 03/03/2021 as 08:00

#### 4.2 Distribuição de óbitos por COVID-19 por sexo, faixa etária e raça/cor

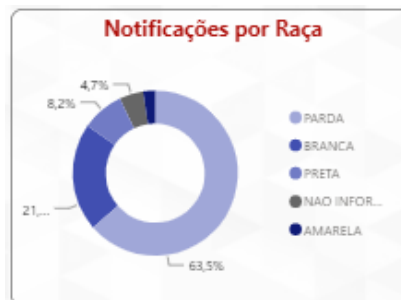
Segundo dados do BI Interno, 57,0% dos óbitos confirmados por COVID-19 foram 57,0% no sexo feminino e 43,0% no sexo masculino. Há predominância de óbitos na faixa etária de 80 a 89 anos (Figura 6).



**FIGURA 6- Distribuição dos óbitos confirmados por COVID-19, segundo sexo e faixa etária, Macrorregião de Saúde Jequitinhonha, 2021.**

FONTE: BI Interno. Dados acessados em 03/03/2021 as 08:00

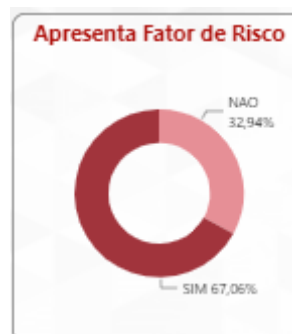
Em relação aos óbitos confirmados por COVID-19, 4 (4,71%) não possuem informação sobre a raça; 54 (63,53%) ocorreram em pessoas da raça parda; 18 (21,18%) em pessoas da raça branca e 7 (8,24%) em pessoas da raça preta (FIGURA 7).



**FIGURA 7- Distribuição dos óbitos confirmados por COVID-19, segundo raça/cor, Macrorregião de Saúde Jequitinhonha, 2021.**

FONTE: BI Interno. Dados acessados em 03/03/2021 as 08:00

Dos casos que evoluíram para óbito, 57 (67,06%) possuíam fator de risco; 28 (32,94%) dos óbitos não apresentavam (FIGURA 8).



**FIGURA 8- Distribuição dos óbitos confirmados por COVID-19, segundo presença ou não de fator de risco, Macrorregião de Saúde Jequitinhonha, 2021.**

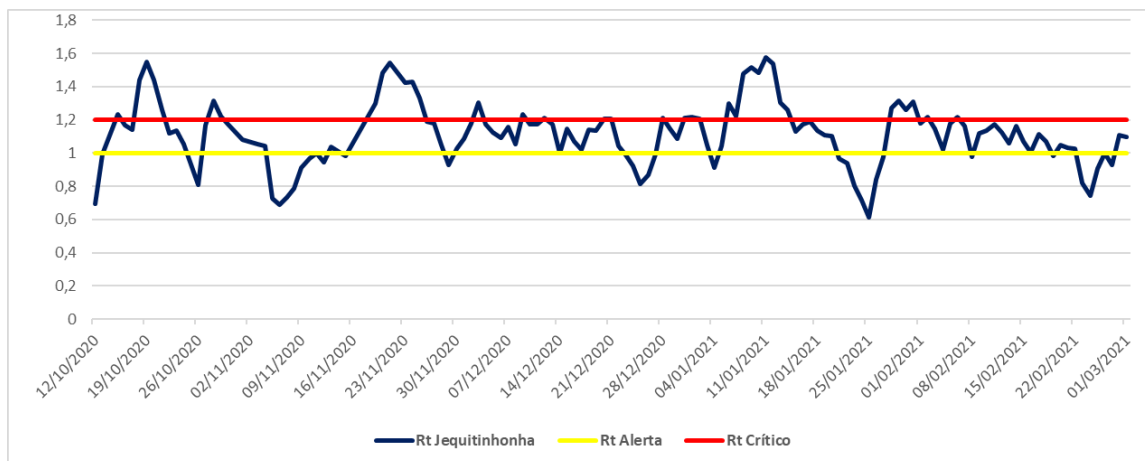
FONTE: BI Interno. Dados acessados em 03/03/2021 as 08:00

#### 4.3 Evolução do Rt = número de reprodução médio

O Rt, é uma medida estatística que simula a rapidez com que o vírus está sendo transmitido. É o número médio de pessoas que são infectadas por uma pessoa infecciosa. Se o Rt estiver acima de 1,0, o vírus se espalhará rapidamente. Quando Rt estiver abaixo de 1,0, o vírus irá parar de se espalhar.

Dessa forma, calcular o (Rt) por Macrorregião de Saúde mostrará a taxa de reprodução efetiva do vírus calculada para cada localidade. Permite estimar quantas infecções secundárias provavelmente ocorrerão a partir de uma única infecção em uma área específica.

**Gráfico 1 - Velocidade de Propagação (Rt) da infecção por COVID-19, na Macrorregião de Saúde Jequitinhonha, no período de 12/10/2020 a 01/03/2021.**



Fonte: Relatório Minas Consciente. Acessado em 02/03/2021 as 11:30

A velocidade de propagação (Rt) na semana do dia 23/02/2021 a 01/03/2021, variou conforme demonstrado na Tabela 2.

**Tabela 2- Velocidade de Propagação (Rt) da infecção pelo Novo Coronavírus, no período de 23/02 a 01/03, na Macrorregião de Saúde Jequitinhonha.**

Data	Valor de Rt
23/02/2021	0,8219
24/02/2021	0,7412
25/02/2021	0,9085
26/02/2021	1,0010
27/02/2021	0,9302
28/02/2021	1,1105
01/03/2021	1,0948

FONTE: Relatório Minas Consciente. Acessado em 02/03/2021 as 11:30



## 5. SURTOS

### 5.1 Distribuição dos surtos de Síndrome Respiratória Aguda notificados e possivelmente associados ao Covid-19 por município de residência e tipo de estabelecimento de ocorrência

Na Macrorregião de Saúde Jequitinhonha, até a 09ª Semana Epidemiológica de Notificação, foram notificados 38 (trinta e oito) surtos, envolvendo 12 (doze) municípios.

A Tabela 3 apresenta o detalhamento dos surtos por município de ocorrência.

**Tabela 3 - Distribuição dos surtos por COVID-19, por município de ocorrência, Macrorregião de Saúde Jequitinhonha, 2021.**

Município	Nº de surtos notificados	Nº de casos *	Nº de expostos*
Aricanduva	1	3	24
Capelinha	8	125	452
Chapada do Norte	1	3	14
Conceição do Mato Dentro	2	8	71
Congonhas do Norte	1	3	3
Diamantina	10	75	603
Felício dos Santos	2	14	39
Gouveia	3	20	91
Itamarandiba	4	18	150
Turmalina	3	16	143
Serro	1	36	132
Virgem da Lapa	2	17	61
<b>Macrorregião Jequitinhonha</b>	<b>38</b>	<b>338</b>	<b>1783</b>

Fontes: Relatório das investigações de surto de Síndrome Respiratória Aguda em ambientes restritos fechados. Equipe da Unidade de Resposta Rápida / URR3 /CIEVS Minas/Sub. VS/SES/MG.

Dados do Núcleo de Vigilância em Saúde/SRS Diamantina. Acessados em 03/03/2021, às 09:30

\*Dados parciais, sujeitos a alterações. Surtos em investigação.

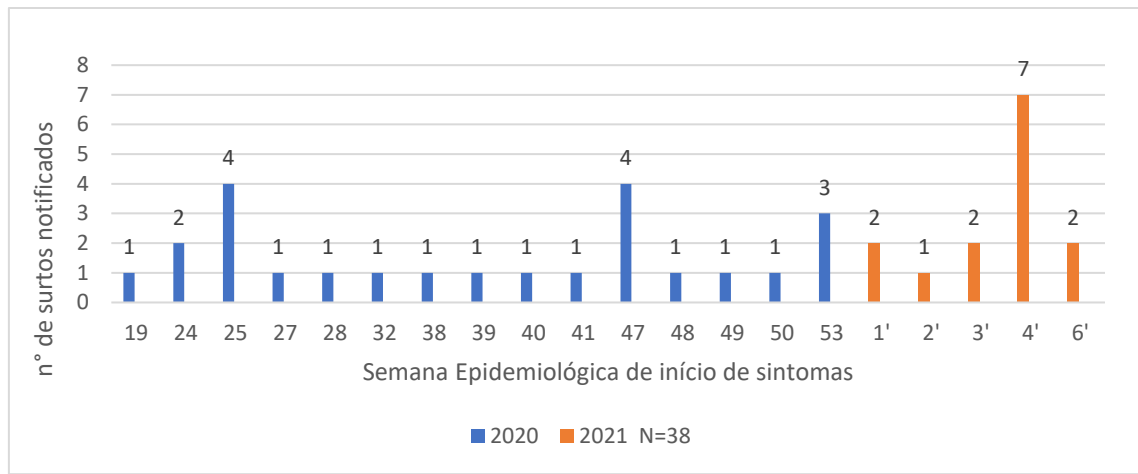
**Tabela 4 - Distribuição dos surtos por COVID-19, segundo estabelecimento, Macrorregião de Saúde Jequitinhonha, 2021.**

Estabelecimentos	Nº de surtos	Nº de casos*	Nº de expostos*
Serviço de Saúde	16	107	1044
Unidade prisional	3	110	314
Comunidade quilombola	1	8	52
ILPI	5	35	146
Segurança Pública	2	22	38
Prefeitura	3	19	46
Mercearia/Supermercado	2	7	36
Loja	1	4	19
Camara Municipal	1	6	24
Restaurante	1	3	7
Agência Bancária	2	14	43
Serviço de Acolhimento Social	1	3	14
<b>Total</b>	<b>38</b>	<b>338</b>	<b>1783</b>

Fonte: Dados do Núcleo de Vigilância em Saúde/SRS Diamantina. Dados acessados em 03/03/2021 as 09:30

\*Dados parciais, sujeitos a alterações. Surtos em investigação.

**Gráfico 2 - Distribuição dos surtos notificados de SRA associada ao COVID-19, por semana epidemiológica de início de sintomas do primeiro caso. Macro Jequitinhonha**



Fonte: Planilha de monitoramento dos surtos Cievs/Minas. Dados acessados em 03/03/2021 as 09:30

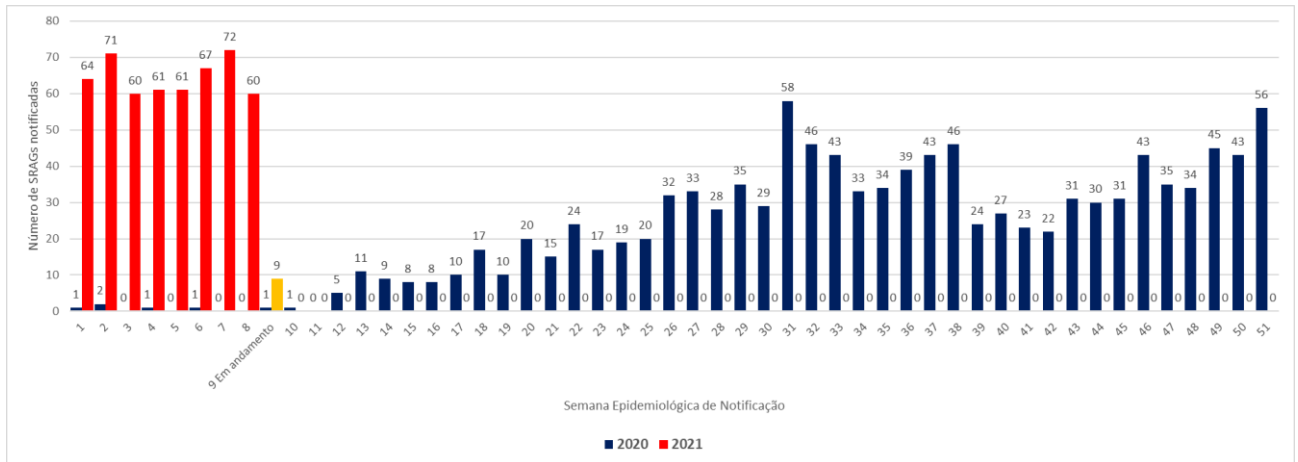
## 5.2 Distribuição dos óbitos ocorridos nos surtos

Em 16/07/2020, houve 01 (um) óbito por SRAG em ILPI (Instituição de Longa Permanência) no município de Gouveia, segundo dados do SINAN e CIEVS.

Em Capelinha, em 06/02/2021, houve 01 (um) óbitos por SRAG em ILPI e nas datas 27/10/2020 e 12/11/2020, houveram 02 (dois) óbitos em decorrência de surto em hospital, segundo dados retirados do SINAN e CIEVS.

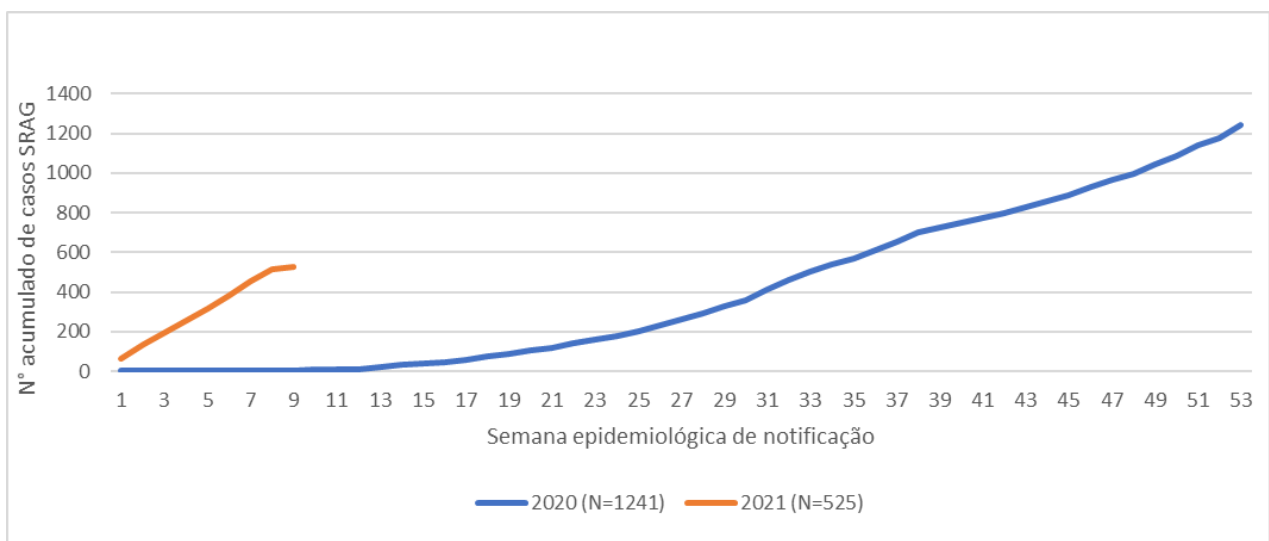
## 6. SÍNDROME RESPIRATÓRIA AGUDA GRAVE (SRAG)

Gráfico 3- Número de hospitalizações por SRAG segundo semana epidemiológica de notificação, Macrorregião de Saúde Jequitinhonha, 2020 e 2021.



Fonte: SIVEP-Gripe. Dados exportados em 02/03/2021 as 08:00

Gráfico 4 - Comparação de casos acumulados de SRAGs hospitalizadas, em municípios da Macrorregião de Saúde Jequitinhonha, 2020 e 2021



Fonte: SIVEP-Gripe. Dados exportados em 02/03/2021 as 08:00

### 6.1 Óbitos por SRAG em 2021

A Tabela 5 apresenta todos os casos de Síndrome Respiratória Aguda Grave (SRAG) hospitalizados e notificados até 9ª Semana Epidemiológica de 2021, de pacientes residentes em municípios pertencentes à Macrorregião de Saúde Jequitinhonha. Os casos estão apresentados segundo a Classificação Final e a Evolução do Caso. Nesse período foram notificados 1752 casos de SRAGs hospitalizadas.

Em relação os óbitos, são 240 óbitos por SRAG. E registra-se que 37 óbitos, apesar de serem casos de SRAG hospitalizados, evoluíram para óbito por outras causas, sendo que 34 desses constam como SRAG não especificado.

**Tabela 5- Número de SRAGs hospitalizados notificados, segundo Classificação Final e Evolução do Caso, em municípios de residência pertencentes à Macrorregião de Saúde Jequitinhonha, 2020 e 2021.**

Classificação final	Evolução do caso					Total Geral
	Cura	Óbito	Óbito por outras causas	Ignorado	Sem informação	
SRAG por influenza	2	0	0	0	0	2
SRAG por outro agente Etiológico	2	4	0	0	0	6
SRAG não especificado	746	137	34	11	37	965
COVID-19	297	94	2	0	34	429
Sem informação	2	5	1	0	342	350
<b>Total Geral</b>	<b>1049</b>	<b>240</b>	<b>37</b>	<b>11</b>	<b>413</b>	<b>1752</b>

Fonte: SIVEP-Gripe. Dados exportados em 02/03/2021 as 08:00

A tabela 6 mostra que ocorreram 94 óbitos em 2020 e 2021 em decorrência de SRAG por COVID-19 de acordo com dados oficiais. Porém, cabe ressaltar que entre as semanas 1ª a 53ª semanas de 2020 ocorreram 49 óbitos e entre as semanas 1ª e 9ª semanas de 2021 já foram contabilizados 45 óbitos.

**Tabela 6-Número de óbitos por COVID-19 por município de residência pertencente à Macrorregião de Saúde Jequitinhonha, 2020 e 2021.**

Macrorregião de Saúde Jequitinhonha	Óbitos por COVID-19
<b>MICRORREGIÃO DE SAÚDE ARACUAI</b>	<b>20</b>
ARACUAI	16
CORONEL MURTA	2
VIRGEM DA LAPA	2
<b>MICRORREGIÃO DE SAÚDE DIAMANTINA</b>	<b>36</b>
COLUNA	3
COUTO DE MAGALHÃES DE MINAS	1
DATAS	3
DIAMANTINA	10
FELICIO DOS SANTOS	1

GOUVEIA	10
ITAMARANDIBA	5
PRESIDENTE KUBITSCHK	1
SENADOR MODESTINO GONCALVES	2
<b>MICRORREGIÃO DE SAÚDE SERRO</b>	<b>13</b>
ALVORADA DE MINAS	1
CONCEICAO DO MATO DENTRO	5
SANTO ANTÔNIO DO ITAMBÉ	1
SERRO	6
<b>MICRORREGIÃO DE SAÚDE MN/TUR/CA</b>	<b>25</b>
CAPELINHA	10
CHAPADA DO NORTE	1
MINAS NOVAS	9
TURMALINA	5
<b>Total Geral</b>	<b>94*</b>

Fonte: SIVEP-Gripe. Dados exportados em 02/03/2021 as 08:00

\*Dados parciais sujeitos a alterações devido a investigações.

## 6.2 Coeficientes de incidência, mortalidade e letalidade segundo município de residência, Macrorregião de Saúde Jequitinhonha

Tabela 7- Coeficiente de incidência de COVID-19 em municípios da Macrorregião de Saúde Jequitinhonha, 2021.

	Casos confirmados em 24/02/2021	Incidência por 100 mil habitantes em 24/02/2021	Casos confirmados em 03/03/2021	População Estimada (IBGE/TCU 2018)	Incidência por 100 mil habitantes em 03/03/2021	Aumento de casos em relação a semana anterior
Alvorada de Minas	138	3826,96	142	3606	3937,88	4
Araçuaí	566	1542,02	589	36705	1604,69	23
Aricanduva	30	577,92	31	5191	597,19	1
Berilo	10	83,37	10	11995	83,37	0
Capelinha	833	2200,44	903	37856	2385,36	70
Carbonita	61	649,21	65	9396	691,78	4
Chapada do Norte	29	188,70	41	15368	266,79	12
Coluna	241	2705,74	247	8907	2773,10	6
Conceição do Mato Dentro	1556	8820,36	1619	17641	9177,48	63
Congonhas do Norte	72	1427,44	72	5044	1427,44	0
Coronel Murta	85	921,11	87	9228	942,78	2
Couto Magalhaes de Minas	29	659,69	30	4396	682,44	1
Datas	136	2518,98	139	5399	2574,55	3
Diamantina	957	2009,79	1020	47617	2142,09	63
Felício dos Santos	48	999,17	52	4804	1082,43	4
Francisco Badaró	76	734,80	79	10343	763,80	3
Gouveia	262	2214,15	263	11833	2222,60	1
Itamarandiba	467	1360,45	516	34327	1503,19	49
Jenipapo de Minas	53	693,26	62	7645	810,99	9
José Gonçalves de Minas	24	531,44	24	4516	531,44	0
Leme do Prado	46	935,91	50	4915	1017,29	4
Minas Novas	282	896,06	301	31471	956,44	19
Presidente Kubsticheck	45	1498,00	47	3004	1564,58	2
Santo Antônio do Itambé	53	1367,04	58	3877	1496,00	5
São Gonçalo do Rio Preto	22	695,98	23	3161	727,62	1
Senador Modestino Gonçalves	19	451,41	21	4209	498,93	2
Serra Azul de Minas	43	1001,63	47	4293	1094,81	4
Serro	437	2081,65	485	20993	2310,29	48
Turmalina	484	2444,81	521	19797	2631,71	37
Veredinha	34	595,24	34	5712	595,24	0
Virgem da Lapa	295	2143,27	306	13764	2223,19	11
<b>Total Geral</b>	<b>7433</b>	<b>1826,23</b>	<b>7884</b>	<b>407013</b>	<b>1937,04</b>	<b>451</b>

Fonte: Painel COVID-19 MG/Sala de Situação/SubVS/SES/MG. Disponível em: <http://coronavirus.saude.mg.gov.br/painel>. Acessado em: 03/03/2021 as 12:00

**Tabela 8- Coeficiente de mortalidade por COVID-19 em municípios da Macrorregião de Saúde Jequitinhonha, 2020 e 2021.**

Município de residência	Número de óbitos por COVID-19	População Estimada IBGE/TCU 2018	Coeficiente de mortalidade por COVID-19*
Alvorada de Minas	1	3.606	27,73
Araçuaí	16	36.705	43,59
Capelinha	10	37.856	26,42
Chapada do Norte	1	15.356	6,51
Coluna	3	8.873	33,81
Conceição do Mato Dentro	5	17.641	28,34
Coronel Murta	2	9.222	21,69
Couto de Magalhães de Minas	1	4.410	22,68
Datas	3	5399	55,57
Diamantina	10	47.617	21,00
Felício dos Santos	1	4804	20,82
Itamarandiba	5	34527	14,48
Gouveia	10	11.833	84,51
Minas Novas	9	31.471	28,60
Presidente Kubsticheck	1	3.004	33,29
Santo Antônio do Itambé	1	3.838	26,06
Senador Modestino Gonaçalves	2	4209	47,52
Serro	6	20.993	28,58
Turmalina	5	19797	25,26
Virgem da Lapa	2	13764	14,53
<b>Macrorregião Jequitinhonha</b>	<b>94</b>	<b>333.682</b>	<b>28,17</b>

FONTE: SIVEP-Gripe. Dados exportados no dia 02/03/2021 as 08:00

Cálculo: Número de óbitos confirmados por COVID-19, por 100 mil habitantes, na população residente em determinado espaço geográfico, no ano considerado.

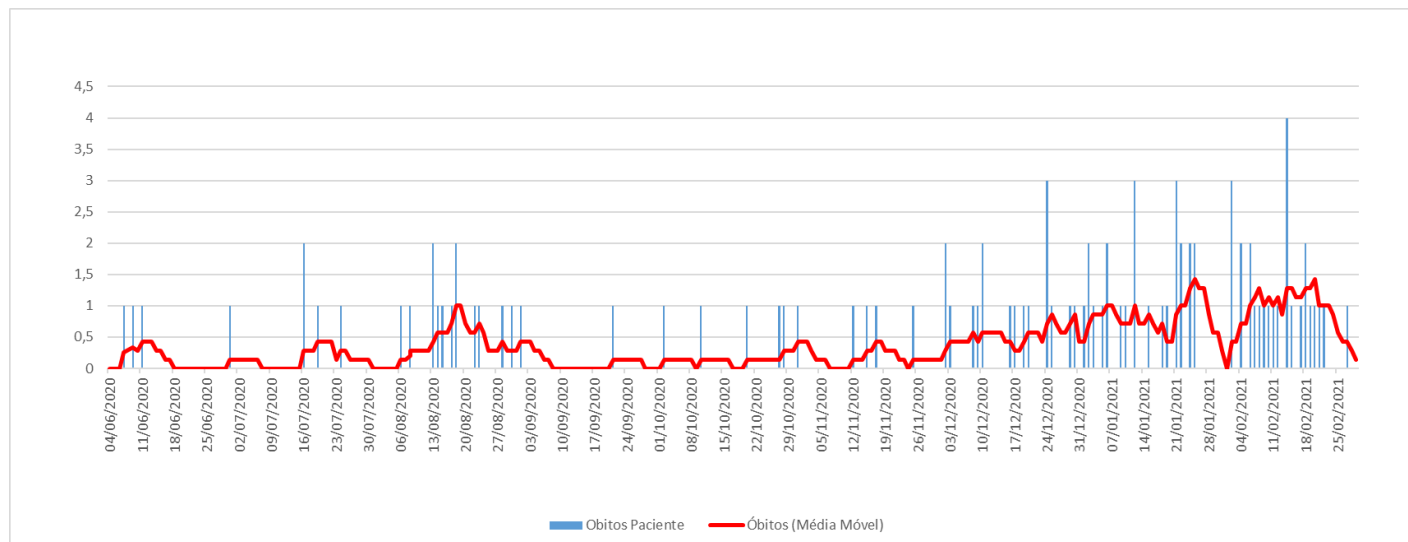
**Tabela 9- Taxa de Letalidade por COVID-19 em municípios da Macrorregião de Saúde Jequitinhonha, 2020 e 2021.**

Município de residência	Número de óbitos por COVID-19	Número de casos confirmados por COVID-19	Taxa de letalidade por COVID-19*	Taxa de letalidade de em Minas Gerais
Alvorada de Minas	1	142	0,70	
Araçuaí	16	589	2,72	
Capelinha	10	903	1,11	
Chapada do Norte	1	41	2,44	
Coluna	3	247	1,21	
Conceição do Mato Dentro	5	1619	0,31	
Coronel Murta	2	87	2,30	
Couto de Magalhães de Minas	1	30	3,33	
Datas	1	139	0,72	
Diamantina	3	1020	0,29	
Felício dos Santos	10	52	19,23	
Gouveia	1	263	0,38	
Itamarandiba	5	516	0,97	
Minas Novas	10	301	3,32	
Presidente Kubsticheck	9	47	19,15	
Santo Antônio do Itambé	1	58	1,72	
Senador Modestino Gonçalves	2	21	9,52	
Serro	6	485	1,24	
Turmalina	5	521	0,96	
Virgem da Lapa	2	306	0,65	
<b>Macrorregião Jequitinhonha</b>	<b>94</b>	<b>7387</b>	<b>1,27</b>	<b>2,10</b>

FONTES: SIVEP-Gripe. Dados exportados no dia 02/03/2021 as 08:00  
Painel COVID-19 MG/Sala de Situação/SubVS/SES/MG. Acessado em: 03/03/2021.



**Gráfico 5 - Média Móvel de óbitos por COVID-19 segundo data de ocorrência, Macrorregião de Saúde Jequitinhonha, 2020 e 2021.**



Fonte: SIVEP-Gripe. Dados exportados em 02/03/2021, às 16:00

## 7. SITUAÇÃO ASSISTENCIAL MACRORREGIÃO DE SAÚDE JEQUITINHONHA

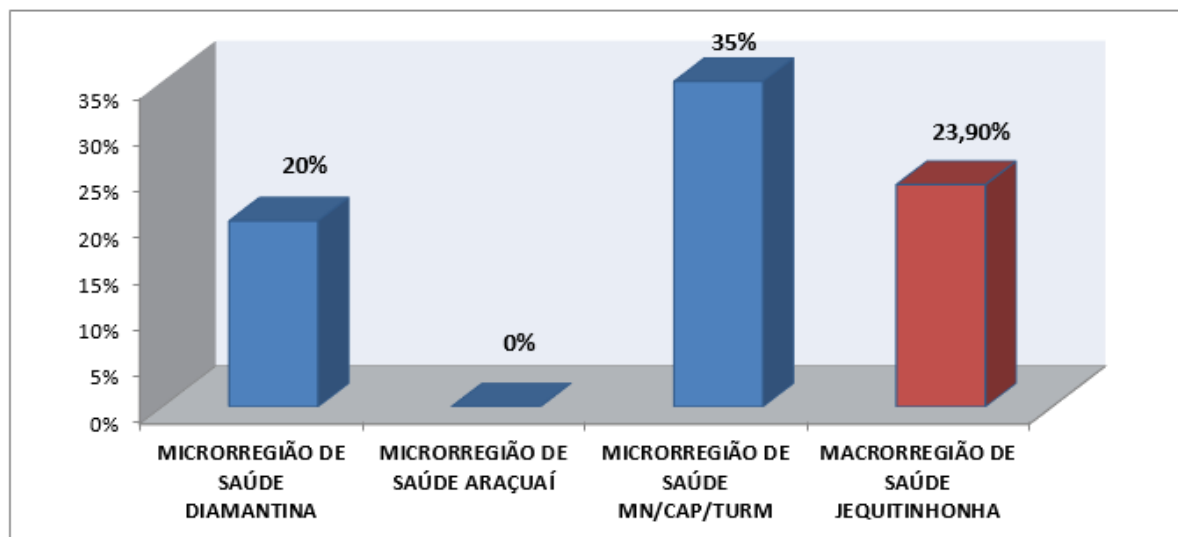
### 7.1 Ocupação UTI Adulto

**Tabela 10 – Frequência de leitos UTI SUSFÁCIL, segundo instituição hospitalar e média de leitos UTI ocupados/SUSFÁCIL, Macrorregião Jequitinhonha, no período de 25 de fevereiro a 03 de março de 2021:**

INSTITUIÇÃO	TIPO DE LEITO DE UTI	TOTAL DE LEITOS UTI	MÉDIA DIÁRIA DE LEITOS OCUPADOS	
			Semana Anterior	Semana Atual
Santa Casa De Caridade de Diamantina	UTI COVID-19 ADULTO	20	08	05
Fundação São Vicente de Paulo Araçuaí	UTI COVID-19 ADULTO	06	02	01
Fundação Hospitalar São Vicente de Paulo de Capelinha	UTI COVID -19 ADULTO	10	07	05
Fundação Hospitalar São Vicente de Turmalina	UTI COVID -19 ADULTO	10	03	02
TOTAL	UTI COVID -19 ADULTO	46	20	13

FONTE: SUSFÁCIL. Acessado em 25,26 de fevereiro e 01, 02, 03 de março de 2021

**Gráfico 06 - Taxa de ocupação de LEITOS DE UTI ADULTO – COVID -19 por MICRORREGIÃO DE SAÚDE:**



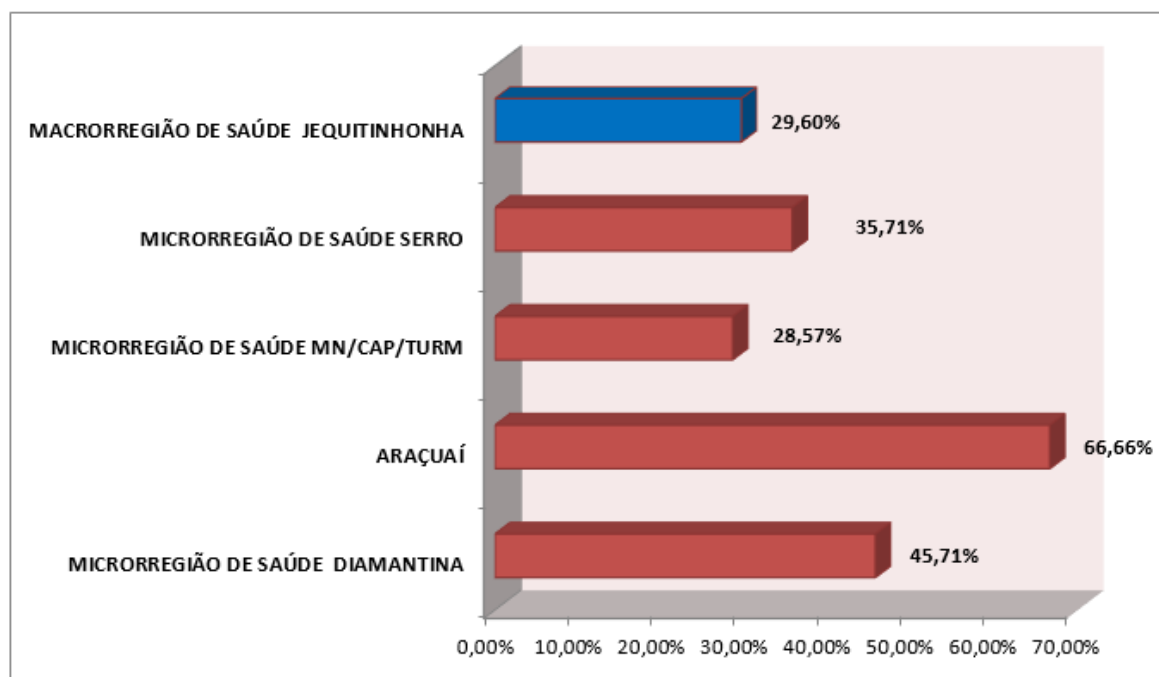
FONTE: SUSFÁCIL. Acessado em 03 de março de 2021

## 7.2 Ocupação de leitos Enfermaria Covid-19

**Tabela 11 - OCUPAÇÃO DE LEITOS DE ENFERMARIA COVID-19 da MACRORREGIÃO DE SAÚDE JEQUITINHONHA:**

MICRORREGIÃO DE SAÚDE	TOTAL DE LEITOS DE ENFERMARIA COVID-19	TOTAL DE LEITOS ENFERMARIA COVID-19 OCUPADOS	
		Semana anterior	Semana atual
MICRORREGIÃO DE DIAMANTINA	35	21	16
MICRORREGIÃO DE SAÚDE ARAÇUAÍ	06	01	04
MICRORREGIÃO DE SAÚDE SERRO	14	03	05
MICRORREGIÃO DE SAÚDE MN/CAP/TURM	42	04	12
<b>TOTAL</b>	<b>125</b>	<b>29</b>	<b>37</b>

FORTE: SUSFÁCIL. Acessado em 03 de março de 2021

**GRÁFICO 07 – TAXA DE OCUPAÇÃO DE LEITOS DE ENFERMARIA COVID-19 POR MICRORREGIÃO DE SAÚDE**

FORTE: SUSFÁCIL. Acessado em 03 de março de 2021