

**BOLETIM ESPECIAL
MACRORREGIÃO DE SAÚDE
JEQUITINHONHA**

**SUPERINTENDÊNCIA REGIONAL DE
SAÚDE DE DIAMANTINA**

Número 27/2021



Governador do Estado de Minas Gerais

Romeu Zema Neto

Secretário de Estado de Saúde de Minas Gerais

Fábio Baccheretti Vitor

Secretário de Estado Adjunto

André Luiz Moreira dos Anjos

Chefia de Gabinete

Luiza Hermeto Coutinho Campos

Assessora de Comunicação Social

Aguardando publicação

Subsecretaria de Políticas e Ações de Saúde

Naila Marcela Nery Ferrari

Subsecretaria de Regulação do Acesso a Serviços e Insumos de Saúde

Juliana Ávila Teixeira

Subsecretaria de Inovação e Logística em Saúde

André de Andrade Ranieri

Subsecretaria de Gestão Regional

Darlan Venâncio Thomaz Pereira

Subsecretaria de Vigilância em Saúde

Janaína Passos de Paula

Dirigente da Regional de Saúde

Cleya da Silva Santana Cruz

Editores SRS Diamantina

Ana Cristina Pereira Cardoso

Kesley Duarte de Jesus

Sinara Luiza Dupim

Natália Lemos Arruda

Equipe técnica SRS Diamantina

Cássia Maria Oliveira Hora

Cathiane Maria da Silva

Cláudio Luiz Ferreira Júnior

Eberton da Costa Siqueira

Élida Leite Araújo

Evandro Luiz Silva

Francinne Laureth Batista

José Vicente Honorato

Kesley Duarte de Jesus

Mariana Cristina Rocha

Nara Cristiana Viana

Apresentação

Este boletim tem como objetivo descrever os aspectos epidemiológicos e assistenciais relacionados aos casos de COVID-19 na Macrorregião de Saúde Jequitinhonha sob jurisdição da Superintendência Regional de Saúde de Diamantina (SRS Diamantina) e orientar as ações de vigilância, prevenção e controle.

Todos os Boletins Especiais publicados poderão ser consultados no site da SES/MG, estando disponível em: <http://coronavirus.saude.mg.gov.br/transparencia/boletim/boletim-epidemiologico-edicao-especial>

Dados parciais sujeitos à alterações, dependentes da tempestividade na realização das notificações e da estabilidade dos sistemas oficiais para notificações.

1. Situação DA COVID-19 NO MUNDO E NO BRASIL

A Figura 1 apresenta o quantitativo de casos acumulados, casos novos, óbitos acumulados e novos óbitos notificados à OMS em 07/07/2021, considerando os 06 (seis) países com maior número de casos e óbitos por COVID-19 até a presente data. Segundo a classificação da transmissão, o Brasil encontra-se em transmissão comunitária.













Nome	Casos - total cumulativo	⇅	Casos - relatados recentemente nas últimas 24 horas	Mortes - total cumulativo	Mortes - relatadas recentemente nas últimas 24 horas	Classificação de transmissão
Global	184.105.272		346,126	3.988.565	6,553	
 Estados Unidos...	33.392.406 		5,614	600,457	51	Transmissão da comunidade
 Índia	30.619.932 		34,703	403,281	553	Clusters de casos
 Brasil	18.792.511 		22,703	525,112	695	Transmissão da comunidade
 França	5.675.702 		796	110,262	29	Transmissão da comunidade
 Federação Russa	5.658.672 		23.378	139,316	737	Clusters de casos
 Peru	5.449.464 		4.678	49,959	35	Transmissão da comunidade

FIGURA 1- Painel Doença Coronavírus da OMS (COVID-19), 2021.

FONTE: OMS. Disponível em <https://covid19.who.int/>. Acessado em 07/07/2021 as 10:00

2. Situação DA COVID-19 EM MINAS GERAIS

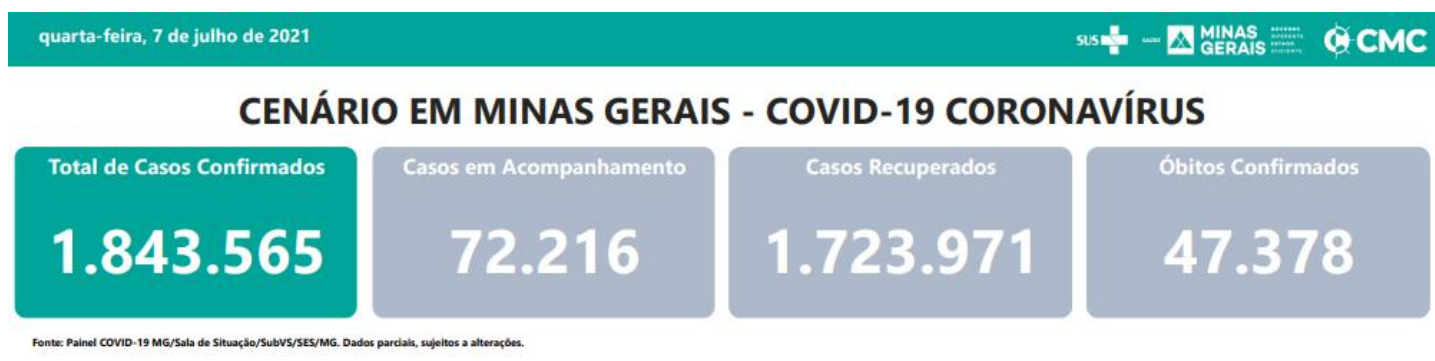
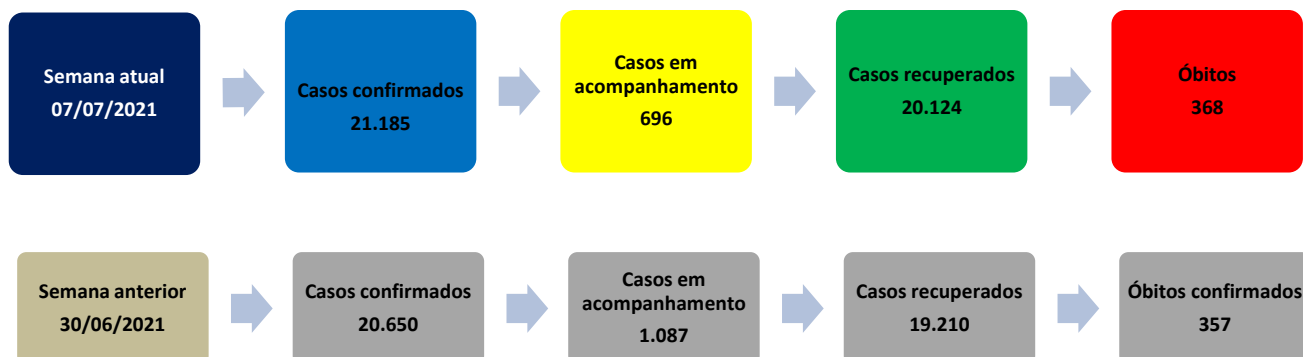


FIGURA 2- CENÁRIO EM MINAS GERAIS COVID-19 Coronavírus, 2021.

FONTE: BOLETIM EPIDEMIOLÓGICO COVID-19, datado de 07/07/2021, publicado as 10:30

3. CENÁRIO DA MACRORREGIÃO JEQUITINHONHA/URS DIAMANTINA



CASOS CONFIRMADOS, HOSPITALIZAÇÕES E ÓBITOS POR COVID-19 ANÁLISE COMPARATIVA			
Casos Confirmados em 2020 (01/01 à 31/12/2020)	Casos confirmados em 2021 (01/01 à 30/06/2021)	Total de casos (2020 + 2021)	Aumento de casos (%)
3.439	17.746	21.185	516,1
Internações por SRAG 2020 (01/01 à 31/12/2020)	Internações por SRAG 2021 (01/01 à 30/06/2021)	Total de internações (2020 + 2021)	Aumento de internações (%)
1.225	2.164	3.389	176,6
Óbitos Confirmados em 2020 (01/01 à 31/12/2020)	Óbitos confirmados em 2021 (01/01 à 30/06/2021)	Total de óbitos (2020 + 2021)	Aumento de óbitos (%)
49	319	368	651,1

Fonte: SIVEP-Gripe. Dados exportados em 07/07/2021 as 08:00

Painel COVID-19/Sala de Situação/SubVS/SES-MG. Acessado em: 07/07/2021 as 11:00

3.1 NÚMERO DE CASOS CONFIRMADOS DE COVID-19 NA MACRORREGIÃO DE SAÚDE JEQUITINHONHA, 2021.

Tabela 1- Número e proporção de casos confirmados por COVID-19, segundo microrregião e município de residência, Macrorregião de Saúde Jequitinhonha, 2021.

MACRORREGIÃO DE SAÚDE JEQUITINHONHA		
	N	%
MICRORREGIÃO DE SAÚDE ARACUAI	3041	14,35
ARACUAI	1755	8,28
BERILO	153	0,72
CORONEL MURTA	274	1,29
FRANCISCO BADARO	125	0,59
JENIPAPO DE MINAS	165	0,78
VIRGEM DA LAPA	569	2,69
MICRORREGIÃO DE SAÚDE DIAMANTINA	8541	40,32
CARBONITA	613	2,89
COLUNA	332	1,57
CONGONHAS DO NORTE	96	0,45
COUTO DE MAGALHAES DE MINAS	104	0,49
DATAS	524	2,47
DIAMANTINA	3993	18,85
FELICIO DOS SANTOS	193	0,91
GOUVEIA	632	2,98
ITAMARANDIBA	1493	7,05
PRESIDENTE KUBITSCHK	173	0,82
SAO GONCALO DO RIO PRETO	205	0,97
SENADOR MODESTINO GONCALVES	183	0,86
MICRORREGIÃO DE SAÚDE SERRO	4430	20,91
ALVORADA DE MINAS	271	1,28
CONCEICAO DO MATO DENTRO	2854	13,47
SANTO ANTONIO DO ITAMBE	111	0,52
SERRA AZUL DE MINAS	90	0,42
SERRO	1104	5,21
MICRORREGIÃO DE SAÚDE MN/TU/CA	5173	24,42
ARICANDUVA	125	0,59
CAPELINHA	2350	11,09
CHAPADA DO NORTE	204	0,96
JOSE GONCALVES DE MINAS	116	0,55
LEME DO PRADO	165	0,78
MINAS NOVAS	810	3,82
TURMALINA	1208	5,70
VEREDINHA	195	0,92
Total Geral	21185	100,00

FONTE: Painel COVID-19 MG/Sala de Situação/SubVS/SES/MG. Disponível em: <http://coronavirus.saude.mg.gov.br/painel>.
Acessado em: 07/07/2021 as 11:00

4. PERFIL EPIDEMIOLÓGICO DOS CASOS CONFIRMADOS E ÓBITOS DE COVID-19 NA MACRORREGIÃO DE SAÚDE JEQUITINHONHA

4.1 Distribuição de casos confirmados por COVID-19 por sexo, faixa etária e raça/cor

Em relação aos casos confirmados por COVID-19, 50,0% são do sexo masculino e 50,0% do sexo feminino. Na Figura 3, está representada a distribuição dos casos, segundo sexo e faixa etária, havendo predominância na faixa etária de 30 a 39 anos.

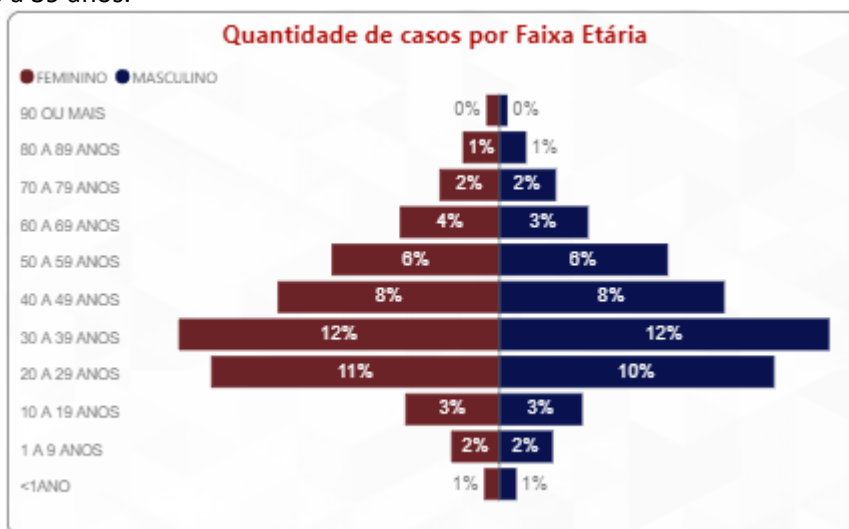


FIGURA 3- Distribuição dos casos confirmados por COVID-19, segundo sexo e faixa etária, Macrorregião de Saúde Jequitinhonha, 2021.

FONTE: BI Interno. Dados acessados em 07/07/2021 as 10:00

Segundo a raça, há predominância de casos confirmados na raça parda (55,22%). A Figura 4 apresenta a distribuição proporcional segundo raça.

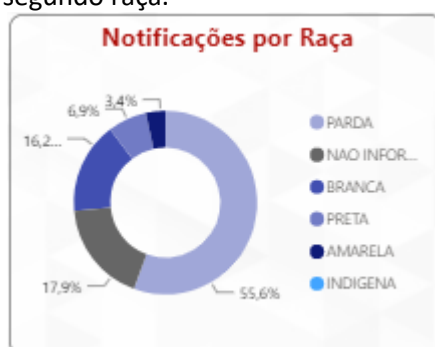


FIGURA 4- Distribuição dos casos confirmados por COVID-19, segundo raça/cor, Macrorregião de Saúde Jequitinhonha, 2021.

FONTE: BI Interno. Dados acessados em 07/07/2021 as 10:00

A análise dos dados notificados mostra que do total de casos confirmados de COVID-19, 86,88% estão sem informação sobre a presença ou não de fator de risco; 6,53% apresentam fator de risco e 6,59% não apresentam fator de risco. Em relação ao tipo de isolamento, 92,14% dos casos foram isolados em domicílio e 7,86% precisaram de tratamento hospitalar (Figura 5).

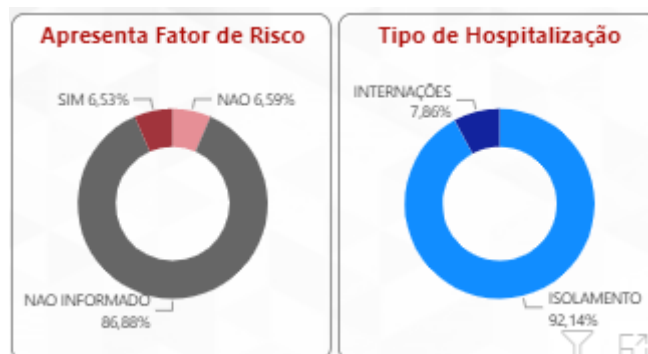


FIGURA 5- Distribuição dos casos confirmados por COVID-19, segundo fator de risco e tipo de isolamento, Macrorregião de Saúde Jequitinhonha, 2021.

FONTE: BI Interno. Dados acessados em 07/07/2021 as 10:00

4.2 Distribuição de óbitos por COVID-19 por sexo, faixa etária e raça/cor

Segundo dados do BI Interno, 48,0% dos óbitos confirmados por COVID-19 foram no sexo feminino e 52,0% no sexo masculino. Há predominância de óbitos na faixa etária de 70 a 79 anos (Figura 6).

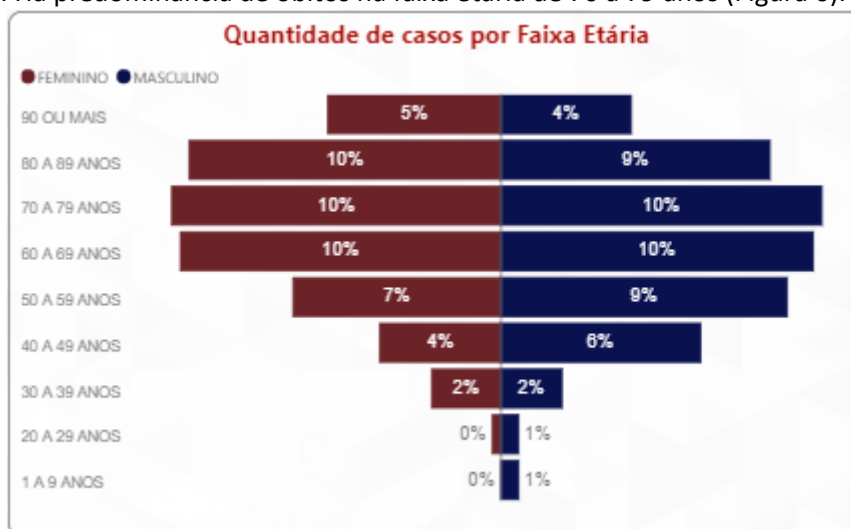


FIGURA 6- Distribuição dos óbitos confirmados por COVID-19, segundo sexo e faixa etária, Macrorregião de Saúde Jequitinhonha, 2021.

FONTE: BI Interno. Dados acessados em 07/07/2021 as 10:00

Em relação aos óbitos confirmados por COVID-19, há predominância de casos confirmados na raça parda (51,51%), conforme indicado na figura 7.



FIGURA 7- Distribuição dos óbitos confirmados por COVID-19, segundo raça/cor, Macrorregião de Saúde Jequitinhonha, 2021.

FONTE: BI Interno. Dados acessados em 07/07/2021 as 10:00

Dos casos que evoluíram para óbito, 63,01% possuíam fator de risco; 36,99% dos óbitos não apresentavam (FIGURA 8).

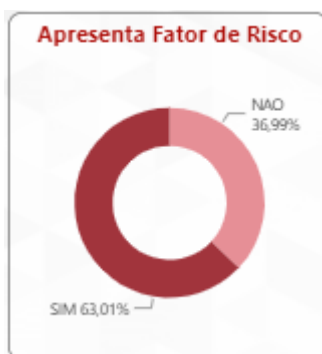


FIGURA 8- Distribuição dos óbitos confirmados por COVID-19, segundo presença ou não de fator de risco, Macrorregião de Saúde Jequitinhonha, 2021.

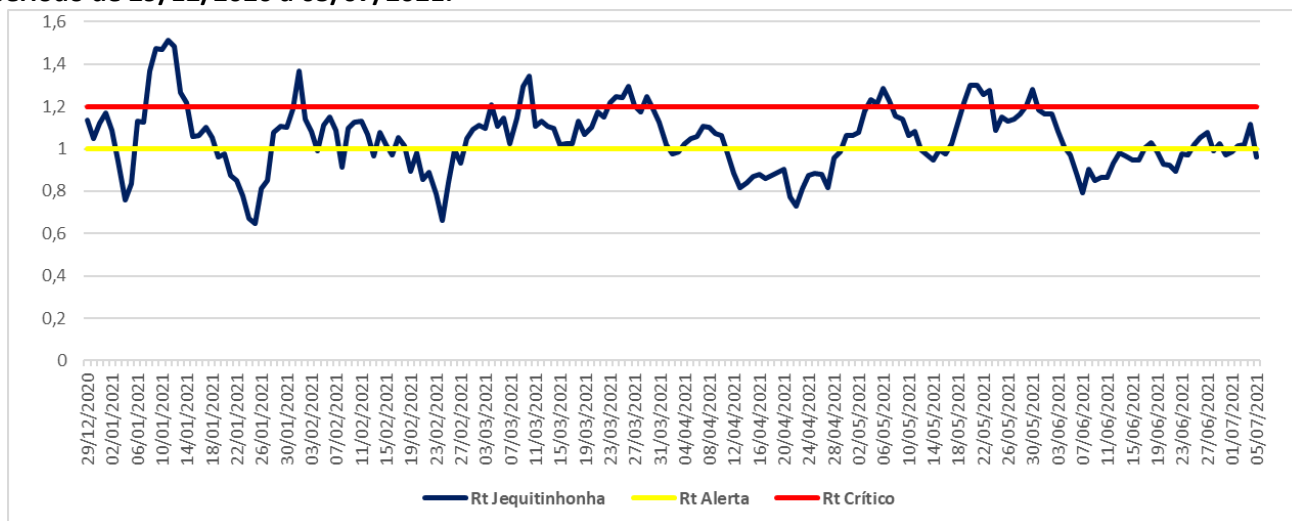
FONTES: BI Interno. Dados acessados em 07/07/2021 às 10:00

4.3 Evolução do Rt = número de reprodução médio

O Rt, é uma medida estatística que simula a rapidez com que o vírus está sendo transmitido. É o número médio de pessoas que são infectadas por uma pessoa infecciosa. Se o Rt estiver acima de 1,0, o vírus se espalhará rapidamente. Quando Rt estiver abaixo de 1,0, o vírus irá parar de se espalhar.

Dessa forma, calcular o (Rt) por Macrorregião de Saúde mostrará a taxa de reprodução efetiva do vírus calculada para cada localidade. Permite estimar quantas infecções secundárias provavelmente ocorrerão a partir de uma única infecção em uma área específica.

Gráfico 1 - Velocidade de Propagação (Rt) da infecção por COVID-19, na Macrorregião de Saúde Jequitinhonha, no período de 29/12/2020 a 05/07/2021.



Fonte: Relatório Minas Consciente. Acessado em 07/07/2021 às 10:00

A velocidade de propagação (Rt) na semana do dia 29/06/2021 a 05/07/2021, variou conforme demonstrado na Tabela 2.

Tabela 2- Velocidade de Propagação (Rt) da infecção pelo Novo Coronavírus, no período de 29/06 a 05/07, na Macrorregião de Saúde Jequitinhonha.

Data	Valor de Rt*
29/06/2021	1,0244
30/06/2021	0,9695
01/07/2021	0,9835
02/07/2021	1,0170
03/07/2021	1,0211
04/07/2021	1,1159
05/07/2021	0,9593

FONTE: Relatório Minas Consciente. Acessado em 07/07/2021 as 10:00

*Rt calculado com base na ocupação de leitos. Altas por óbitos ou outros motivos podem interferir no valor do cálculo.

5. SURTOS

5.1 Distribuição dos surtos de Síndrome Respiratória Aguda notificados e possivelmente associados ao Covid-19 por município de residência e tipo de estabelecimento de ocorrência

Na Macrorregião de Saúde Jequitinhonha, até a 27ª Semana Epidemiológica de Notificação, foram notificados 103 (cento e três) surtos, envolvendo 20 (vinte) municípios.

A Tabela 3 apresenta o detalhamento dos surtos por município de ocorrência.

Tabela 3 - Distribuição dos surtos por COVID-19, por município de ocorrência, Macrorregião de Saúde Jequitinhonha, 2020 e 2021.

Município	Nº de surtos notificados	Nº de casos *	Nº de expostos*
Araçuaí	11	181	478
Aricanduva	1	3	24
Capelinha	18	186	631
Carbonita	1	4	8
Chapada do Norte	1	4	22
Conceição do Mato Dentro	2	20	71
Congonhas do Norte	1	3	3
Diamantina	18	182	872
Felício dos Santos	2	14	39
Francisco Badaró	1	5	11
Gouveia	3	21	91
Itamarandiba	16	91	340
José Gonçalves de Minas	1	3	3
Minas Novas	4	40	44
Turmalina	10	86	427
Santo Antônio do Itambé	1	7	31
Senador Modestino Gonçalves	5	21	37
Serra Azul de Minas	1	5	6
Serro	2	40	136
Virgem da Lapa	4	25	87
Macrorregião Jequitinhonha	103	941	3361

Fontes: Relatório das investigações de surto de Síndrome Respiratória Aguda em ambientes restritos fechados. Equipe da Unidade de Resposta Rápida / URR3 /CIEVS Minas/Sub. VS/SES/MG.

Dados do Núcleo de Vigilância em Saúde/SRS Diamantina. Acessados em 07/07/2021, às 10:30

*Dados parciais, sujeitos a alterações. Surtos em investigação.

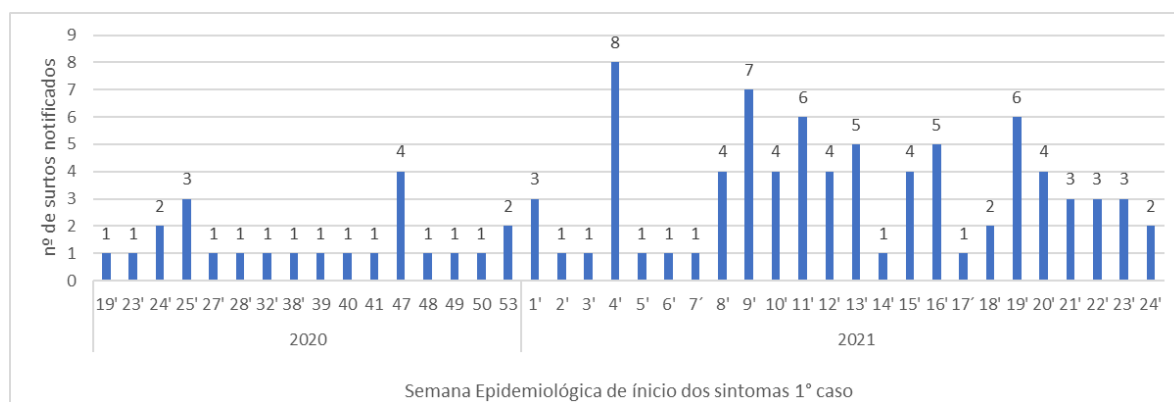
Tabela 4 - Distribuição dos surtos por COVID-19, segundo estabelecimento, Macrorregião de Saúde Jequitinhonha, 2020 e 2021.

Estabelecimentos	Nº de surtos	Nº de casos*	Nº de expostos*
Serviço de Saúde		25	216
Mercearia/Supermercado		11	74
Prefeitura		8	41
Unidade prisional		8	309
Loja		8	39
ILPI		5	36
Bancos Múltiplos		5	25
Restaurante		5	20
Padaria		4	19
Segurança Pública		3	30
Comunidade quilombola		2	13
Empresa de cerâmica		2	9
Empresa mineradora		3	25
Camara Municipal		1	6
Serviço de Acolhimento Social		1	4
Conselho Tutelar		1	4
Empresa extrativista		1	12
Empresa madeireira		1	3
Empresa de Construções e Serviços		1	6
Oficina mecânica		1	4
Escola		1	3
Empresa de carrocerias		1	10
Comunidade Terapêutica		1	16
Usina de manutenção de veículos		1	3
Pedreira		1	3
Posto de combustível		1	5
Empresa de transportes		1	6
Total	103	941	3361

Fonte: Dados do Núcleo de Vigilância em Saúde/SRS Diamantina. Dados acessados em 07/07/2021 as 10:30

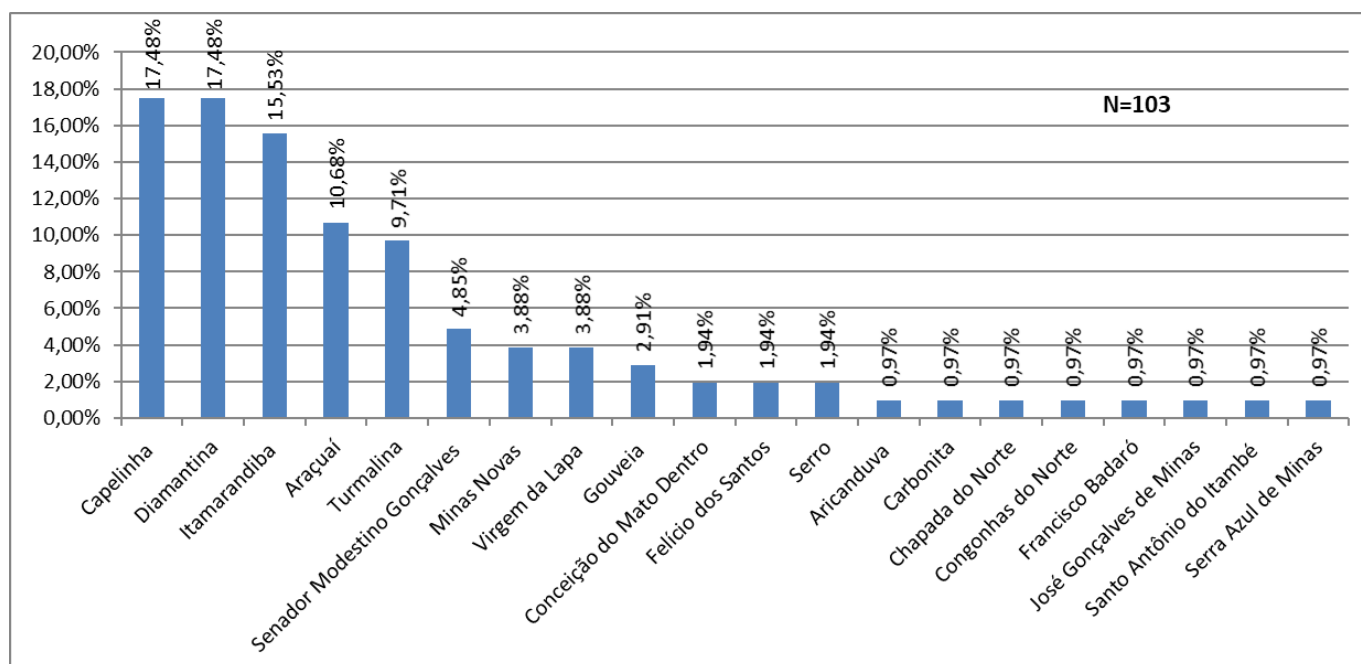
*Dados parciais, sujeitos a alterações. Surtos em investigação.

Gráfico 2 - Distribuição dos surtos notificados de SRA associada ao COVID-19, por semana epidemiológica de início de sintomas do primeiro caso. Macro Jequitinhonha, 2020 e 2021



Fonte: Planilha de monitoramento dos surtos Cievs/Minas. Dados acessados em 07/07/2021

Gráfico 3 – Distribuição percentual de notificações de surtos por Covid-19 em ambientes restritos ou fechados segundo municípios de notificação. Macrorregião Jequitinhonha, Minas Gerais, 2020 e 2021.



Fonte: Dados do Núcleo de Vigilância em Saúde/SRS Diamantina. Dados acessados em 07/07/2021 às 10:30

Conforme verificado no gráfico 3, analisando-se as notificações por município de notificação, observa-se os municípios que apresentaram maior impacto nos registros relacionados aos aglomerados de casos de COVID-19 em ambientes restritos ou fechado.

O cenário de percentuais elevados de casos agregados notificados, apontam para uma vigilância mais sensível e que serve de alerta aos demais municípios com dados praticamente silenciosos.

No intuito de fortalecer as ações de detecção e notificação oportuna, recomenda-se avaliar os dados, intensificar e qualificar a Vigilância Epidemiológica, orientada pela realização das ações de vigilância de ambientes e processos de trabalho com atenção aos ambientes laborais, para identificação, captação, investigação e notificação dos casos.

5.2 Distribuição dos óbitos ocorridos nos surtos

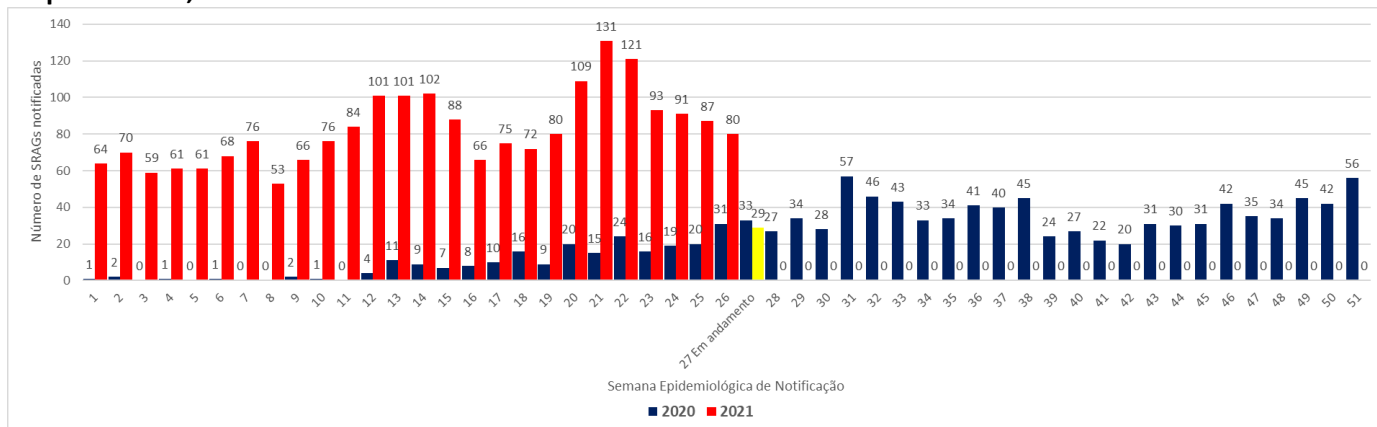
Em 16/07/2020, houve 01 (um) óbito por SRAG em ILPI (Instituição de Longa Permanência) no município de Gouveia, segundo dados do SINAN e CIEVS.

Em Capelinha, em 06/02/2021, houve 01 (um) óbito por SRAG em ILPI e nas datas 27/10/2020 e 12/11/2020, houve 02 (dois) óbitos em decorrência de surto em hospital, segundo dados retirados do SINAN, SIVPE e CIEVS.

Em Minas Novas, na data de 01/04/2021, ocorreu 01 (um) óbito em decorrência de surto em empresa extrativista, segundo dados retirados do SINAN, SIVPE e CIEVS.

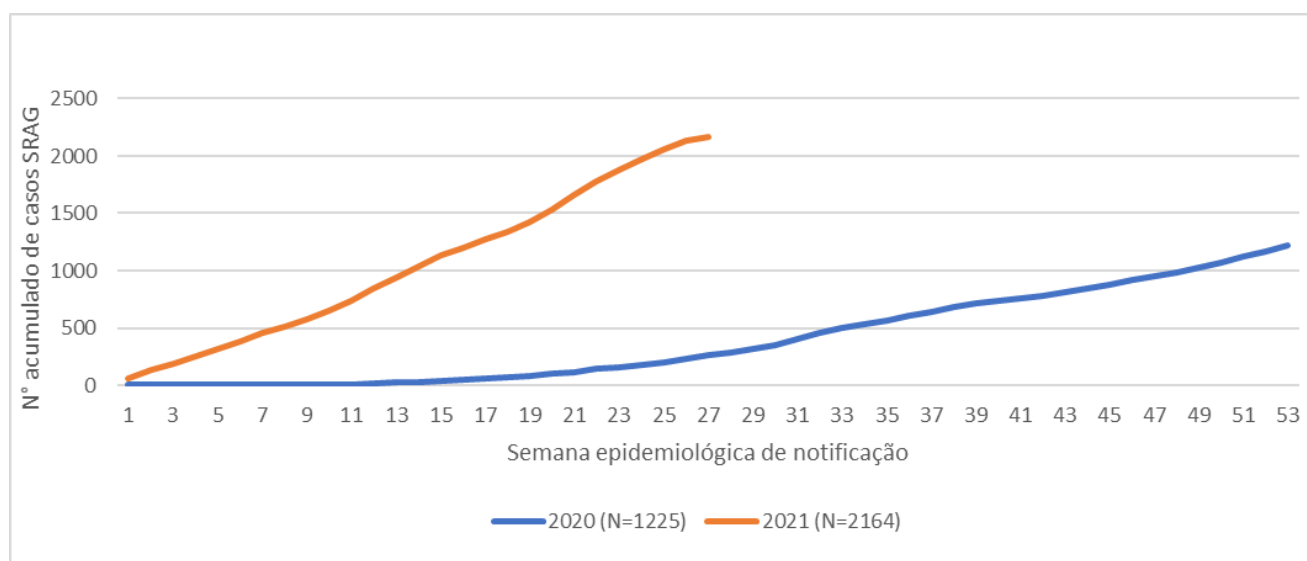
6. SÍNDROME RESPIRATÓRIA AGUDA GRAVE (SRAG)

Gráfico 4 - Número de hospitalizações por SRAG segundo semana epidemiológica de notificação, Macrorregião de Saúde Jequitinhonha, 2020 e 2021.



Fonte: SIVEP-Gripe. Dados exportados em 07/07/2021 as 08:00

Gráfico 5 - Comparação de casos acumulados de SRAGs hospitalizadas, em municípios da Macrorregião de Saúde Jequitinhonha, 2020 e 2021



Fonte: SIVEP-Gripe. Dados exportados em 30/06/2021 as 08:00

6.1 Óbitos por SRAG em 2021

A Tabela 5 apresenta todos os casos de Síndrome Respiratória Aguda Grave (SRAG) hospitalizados e notificados até 27ª Semana Epidemiológica de 2021, incluindo as 53 semanas epidemiológicas de 2020, de pacientes residentes em municípios pertencentes à Macrorregião de Saúde Jequitinhonha. Os casos estão apresentados segundo a Classificação Final e a Evolução do Caso. Nesse período foram notificados **3389** casos de SRAGs hospitalizadas.

Em relação os óbitos, são 548 óbitos por SRAG. E registra-se que desses, 168 evoluíram como óbitos por SRAG não especificado mostrando que o número de óbitos por COVID-19 pode estar subnotificado, uma vez que a não especificação representa a não conclusão do agente etiológico causador do SRAG.

Tabela 5- Número de SRAGs hospitalizados notificados, segundo Classificação Final e Evolução do Caso, em municípios de residência pertencentes à Macrorregião de Saúde Jequitinhonha, 2020 e 2021.

Classificação final	Evolução do caso					Total Geral
	Cura	Óbito	Óbito por outras causas	Ignorado	Sem informação	
SRAG por influenza	4	0	0	0	0	4
SRAG por outro agente Etiológico	4	4	0	0	0	8
SRAG não especificado	1001	168	48	13	53	1283
COVID-19	920	368	4	5	154	1452
Sem informação	3	8	0	1	630	642
Total Geral	1932	548	52	19	837	3389

Fonte: SIVEP-Gripe. Dados exportados em 07/07/2021 as 08:00

A tabela 6 mostra que ocorreram 368 óbitos em 2020 e 2021 em decorrência de SRAG por COVID-19 de acordo com dados oficiais. Porém, cabe ressaltar que entre as semanas 1ª a 53ª semanas de 2020 ocorreram 49 óbitos e entre as semanas 1ª e 27ª semanas de 2021 já foram contabilizados 319 óbitos.

Tabela 6-Número de óbitos por COVID-19 por município de residência pertencente à Macrorregião de Saúde Jequitinhonha, 2020 e 2021.

Macrorregião de Saúde Jequitinhonha	Óbitos por COVID-19
MICRORREGIÃO DE SAÚDE ARACUAI	67
ARACUAI	47
BERILO	1
CORONEL MURTA	5
FRANCISCO BADARÓ	3
JENIPAPO DE MINAS	5
VIRGEM DA LAPA	6
MICRORREGIÃO DE SAÚDE DIAMANTINA	172
CARBONITA	5
COLUNA	6
CONGONHAS DO NORTE	3
COUTO DE MAGALHÃES DE MINAS	2
DATAS	11
DIAMANTINA	75
FELICIO DOS SANTOS	3
GOUVEIA	32
ITAMARANDIBA	20
PRESIDENTE KUBITSCHK	3
SÃO GONÇALO DO RIO PRETO	4
SENADOR MODESTINO GONCALVES	8
MICRORREGIÃO DE SAÚDE SERRO	56
ALVORADA DE MINAS	3
CONCEICAO DO MATO DENTRO	35
SANTO ANTÔNIO DO ITAMBÉ	1
SERRO	17
MICRORREGIÃO DE SAÚDE MN/TUR/CA	73
CAPELINHA	26
CHAPADA DO NORTE	3
LEME DO PRADO	3
MINAS NOVAS	24
TURMALINA	16
VEREDINHA	1
Total Geral	368*

Fonte: SIVEP-Gripe. Dados exportados em 07/07/2021 as 08:00

*Dados parciais sujeitos a alterações devido a investigações.

6.2 Coeficientes de incidência, mortalidade e letalidade segundo município de residência, Macrorregião de Saúde Jequitinhonha

Tabela 7- Coeficiente de incidência de COVID-19 em municípios da Macrorregião de Saúde Jequitinhonha, 2021.

	Casos confirmados em 30/06/2021	Incidência por 100 mil habitantes em 30/06/2021	Casos confirmados em 07/07/2021	População Estimada (IBGE/TCU 2018)	Incidência por 100 mil habitantes em 07/07/2021	Aumento de casos em relação a semana anterior
Alvorada de Minas	258	7154,74	271	3606	7515,25	13
Araçuaí	1715	4672,39	1755	36705	4781,36	40
Aricanduva	119	2292,43	125	5191	2408,01	6
Berilo*	153	1275,53	153	11995	1275,53	0
Capelinha	2200	5811,50	2350	37856	6207,73	150
Carbonita	603	6417,62	613	9396	6524,05	10
Chapada do Norte	197	1281,88	204	15368	1327,43	7
Coluna	329	3693,72	332	8907	3727,41	3
Conceição do Mato Dentro	2826	16019,50	2854	17641	16178,22	28
Congonhas do Norte	96	1903,25	96	5044	1903,25	0
Coronel Murta	259	2806,68	274	9228	2969,22	15
Couto Magalhaes de Minas	90	2047,32	104	4396	2365,79	14
Datas	505	9353,58	524	5399	9705,50	19
Diamantina	3895	8179,85	3993	47617	8385,66	98
Felício dos Santos	189	3934,22	193	4804	4017,49	4
Francisco Badaró	125	1208,55	125	10343	1208,55	0
Gouveia	621	5248,04	632	11833	5341,00	11
Itamarandiba	1457	4244,47	1493	34327	4349,35	36
Jenipapo de Minas	165	2158,27	165	7645	2158,27	0
José Gonçalves de Minas	116	2568,64	116	4516	2568,64	0
Leme do Prado	165	3357,07	165	4915	3357,07	0
Minas Novas	797	2532,49	810	31471	2573,80	13
Presidente Kubsticheck	171	5692,41	173	3004	5758,99	2
Santo Antônio do Itambé	111	2863,04	111	3877	2863,04	0
São Gonçalo do Rio Preto	199	6295,48	205	3161	6485,29	6
Senador Modestino Gonçalves	178	4229,03	183	4209	4347,83	5
Serra Azul de Minas	90	2096,44	90	4293	2096,44	0
Serro	1104	5258,90	1104	20993	5258,90	0
Turmalina	1171	5915,04	1208	19797	6101,93	37
Veredinha	184	3221,29	195	5712	3413,87	11
Virgem da Lapa	562	4083,12	569	13764	4133,97	7
Total Geral	20650	5073,55	21185	407013	5204,99	535

Fonte: Painel COVID-19 MG/Sala de Situação/SubVS/SES/MG. Disponível em: <http://coronavirus.saude.mg.gov.br/painel>. Acessado em: 07/07/2021 as 11:00

Tabela 8- Coeficiente de mortalidade por COVID-19 em municípios da Macrorregião de Saúde Jequitinhonha, 2020 e 2021.

Município de residência	Número de óbitos por COVID-19	População Estimada IBGE/TCU 2018	Coeficiente de mortalidade por COVID-19*
Alvorada de Minas	3	3.606	83,19
Araçuaí	47	36.705	128,05
Berilo	1	11.932	8,38
Capelinha	26	37.856	68,68
Carbonita	5	9.405	53,16
Chapada do Norte	3	15.356	19,54
Coluna	6	8.873	67,62
Conceição do Mato Dentro	35	17.641	198,40
Congonhas do Norte	3	5.045	59,46
Coronel Murta	5	9.222	54,22
Couto de Magalhães de Minas	2	4.410	45,35
Datas	11	5399	203,74
Diamantina	75	47.617	157,51
Felício dos Santos	3	4804	62,45
Francisco Badaró	3	10332	29,04
Gouveia	32	11.833	92,68
Itamarandiba	20	34527	63,55
Jenipapo de Minas	5	7692	166,44
Leme do Prado	3	4918	78,17
Minas Novas	24	31.471	76,26
Presidente Kubsticheck	3	3.004	99,87
Santo Antônio do Itambé	1	3.838	26,06
São Gonçalo do Rio Preto	4	3.167	126,30
Senador Modestino Gonçalves	8	4209	190,07
Serro	17	20.993	80,98
Turmalina	16	19797	80,82
Veredinha	1	5720	17,48
Virgem da Lapa	6	13764	43,59
Macrorregião Jequitinhonha	368	393.136	93,61

FONTE: SIVEP-Gripe. Dados exportados no dia 07/07/2021 as 08:00

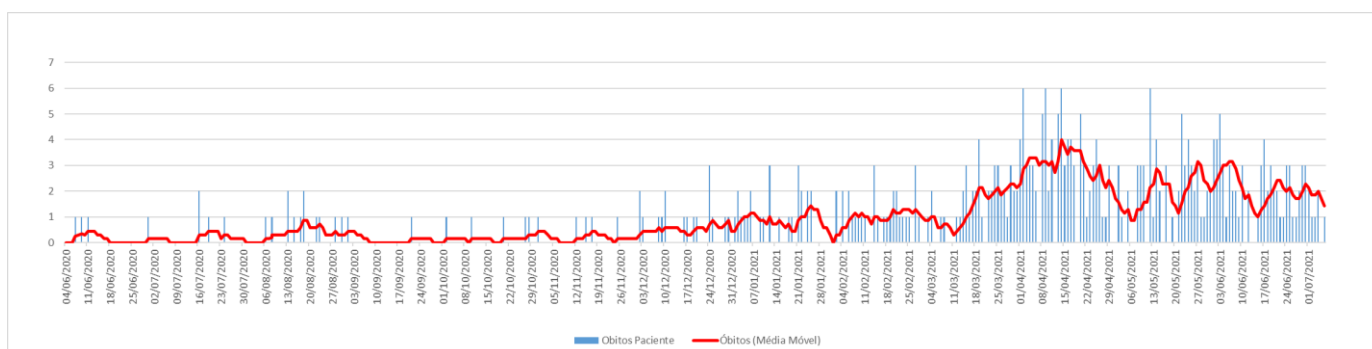
Cálculo: Número de óbitos confirmados por COVID-19, por 100 mil habitantes, na população residente em determinado espaço geográfico, no ano considerado.

Tabela 9- Taxa de Letalidade por COVID-19 em municípios da Macrorregião de Saúde Jequitinhonha, 2020 e 2021.

Município de residência	Número de óbitos por COVID-19	Número de casos confirmados por COVID-19	Taxa de letalidade por COVID-19*	Taxa de letalidade de em Minas Gerais
Alvorada de Minas	3	271	1,11	
Araçuaí	47	1755	2,68	
Berilo	1	153	0,65	
Capelinha	26	2350	1,11	
Carbonita	5	613	0,82	
Chapada do Norte	3	204	1,47	
Coluna	6	332	1,81	
Conceição do Mato Dentro	35	2854	1,23	
Congonhas do Norte	3	96	3,13	
Coronel Murta	5	274	1,82	
Couto de Magalhães de Minas	2	104	1,92	
Datas	11	524	2,10	
Diamantina	75	3993	1,88	
Felício dos Santos	3	193	1,55	
Francisco Badaró	3	125	2,40	
Gouveia	32	632	5,06	
Itamarandiba	20	1493	1,34	
Jenipapo de Minas	5	165	3,03	
Leme do Prado	3	165	1,82	
Minas Novas	24	810	2,96	
Presidente Kubsticheck	3	173	1,73	
Santo Antônio do Itambé	1	111	0,90	
São Gonçalo do Rio Preto	4	205	1,95	
Senador Modestino Gonçalves	8	183	4,37	
Serro	17	1104	1,54	
Turmalina	16	1208	1,32	
Veredinha	1	195	0,51	
Virgem da Lapa	6	569	1,05	
Macrorregião Jequitinhonha	368	20854	1,76	2,6

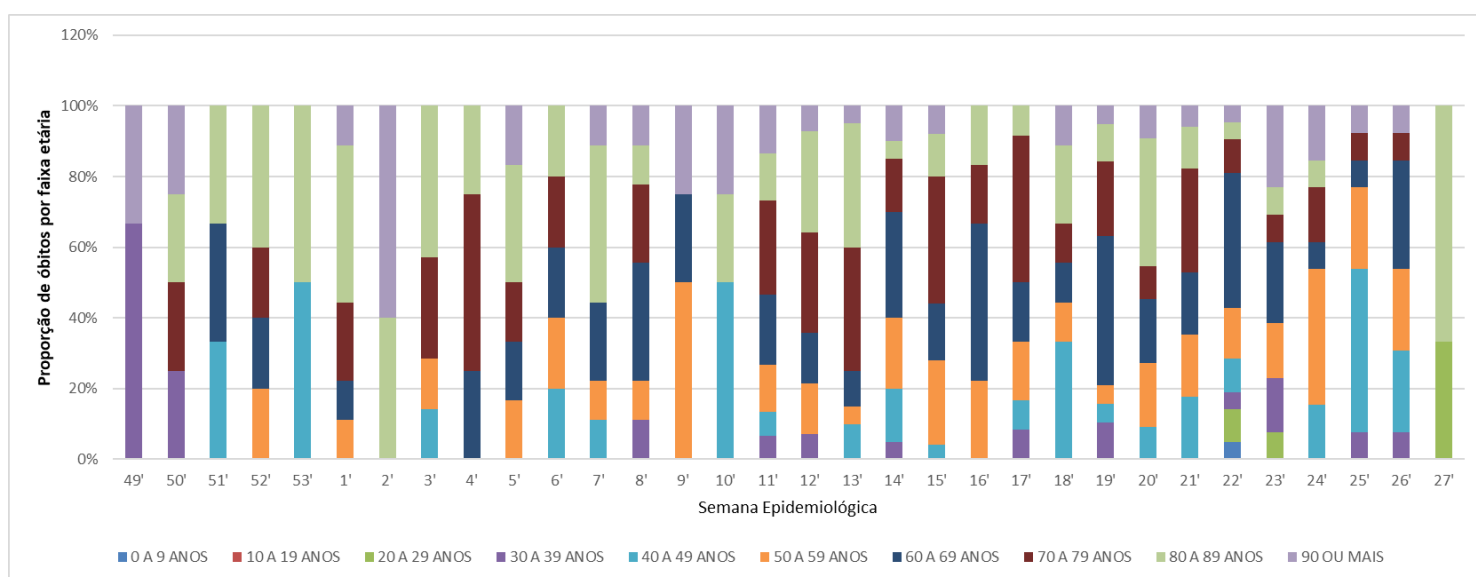
FONTES: SIVEP-Gripe. Dados exportados no dia 07/07/2021 as 08:00
Painel COVID-19 MG/Sala de Situação/SubVS/SES/MG. Acessado em: 07/07/2021.

Gráfico 6 - Média Móvel de óbitos por COVID-19 segundo data de ocorrência, Macrorregião de Saúde Jequitinhonha, 2020 e 2021.



Fonte: SIVEP-Gripe. Dados exportados em 07/07/2021, às 08:00

Gráfico 7 - Distribuição percentual de óbitos por COVID-19, segundo faixa etária, por semana epidemiológica, Macrorregião de Saúde Jequitinhonha, 2020 e 2021.



Fonte: SIVEP-Gripe. Dados exportados em 07/07/2021, às 08:00

7. SITUAÇÃO ASSISTENCIAL MACRORREGIÃO DE SAÚDE JEQUITINHONHA

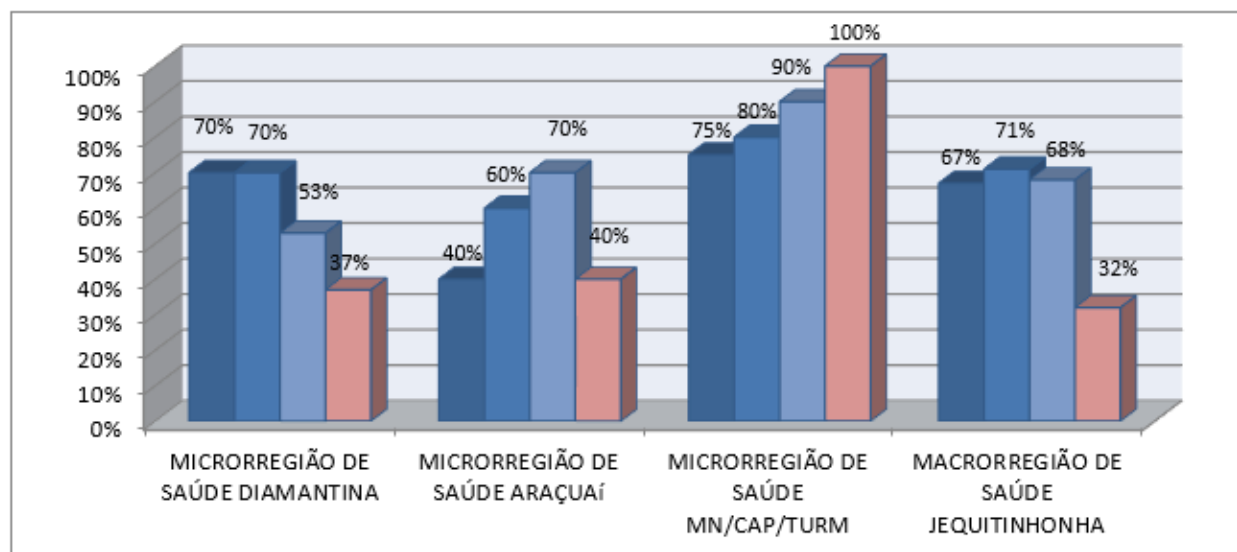
7.1 Ocupação UTI Adulto

Tabela 10 – Média de leitos UTI-COVID ocupados, disponíveis no Plano de Contingência Macrorregional Jequitinhonha, no período 01 a 07 julho de 2021:

INSTITUIÇÃO	LEITO DE UTI COVID	TOTAL DE LEITOS UTI COVID	MÉDIA DIÁRIA DE LEITOS OCUPADOS	
			Semana Anterior	Semana Atual
Santa Casa De Caridade de Diamantina	UTI COVID-19 ADULTO	30	16	13
Fundação São Vicente de Paulo Araçuaí	UTI COVID-19 ADULTO	10	05	03
Fundação Hospitalar São Vicente de Paulo de Capelinha	UTI COVID -19 ADULTO	10	09	10
Fundação Hospitalar São Vicente de Turmalina	UTI COVID -19 ADULTO	10	09	08
Hospital de Campanha de de Conceição do Mato Dentro	SUPORTE VENTILATÓRIO COVID	05	02	0,0
Hospital Nossa Senhora da Saúde de Diamantina	UTI COVID -19 PEDIÁTRICO	10	02	01

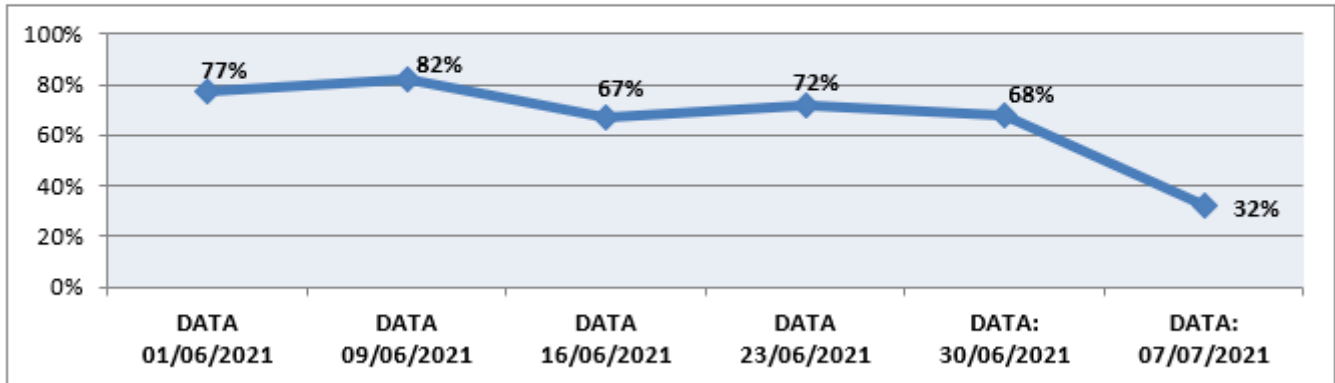
FONTE: SUSFÁCIL. Acessado em 01, 02, 05, 06, 07 de julho 2021

Gráfico 08 - Taxa de ocupação de leitos de UTI ADULTO – COVID -19, por MICRORREGIÃO DE SAÚDE/ por número de leitos disponíveis no Plano de Contingência Macrorregião Jequitinhonha.



FONTE: SUSFÁCIL. Acessado em 16, 23, 30 de junho e 07 de julho de 2021

Gráfico 09 - Taxa de ocupação de leitos de UTI ADULTO – COVID -19 da MACRORREGIÃO DE SAÚDE JEQUITINHONHA/ por número de leitos disponíveis no Plano de Contingência Macrorregião Jequitinhonha.



FONTE: SUSFÁCIL. Acessado em 01, 09, 16, 23, 30 de junho e 07 de julho de 2021

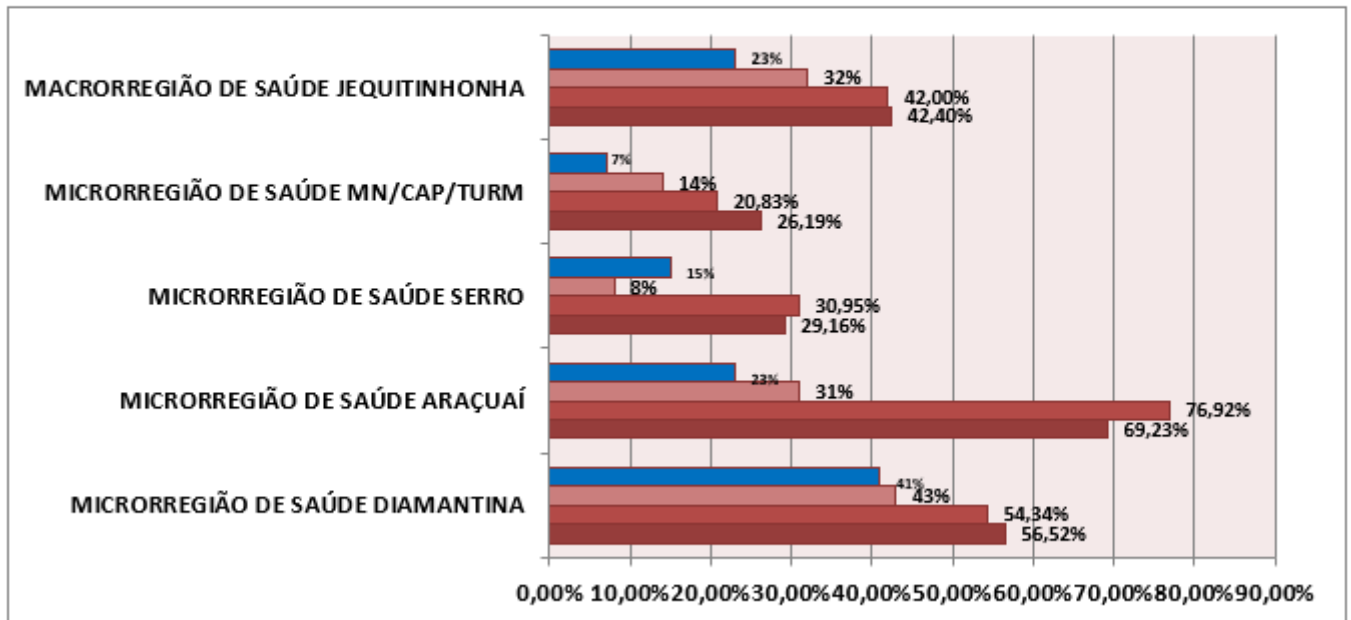
7.2 Ocupação de leitos Enfermaria Covid-19

Tabela 11 – Média de leitos Enfermaria COVID ocupados, disponíveis no Plano de Contingência Macrorregional Jequitinhonha, no período 01 a 07 de julho de 2021:

INSTITUIÇÃO	LEITO DE UTI COVID	TOTAL DE LEITOS CLÍNICOS COVID	MÉDIA DIÁRIA DE LEITOS OCUPADOS	
			Semana Anterior	Semana Atual
Santa Casa De Caridade de Diamantina	LEITO CLINICO COVID-19 ADULTO	30	21	14
Fundação São Vicente de Paulo Araçuaí	LEITO CLINICO COVID-19 ADULTO	13	07	02
Fundação Hospitalar São Vicente de Paulo de Capelinha	LEITO CLINICO COVID - 19 ADULTO	10	03	03
Fundação Hospitalar São Vicente de Turmalina	LEITO CLINICO COVID - 19 ADULTO	16	05	02
Hospital Nossa Senhora da Saúde de Diamantina	LEITO CLINICO COVID - 19 ADULTO	06	00	01
Hospital Nossa Senhora da Saúde de Diamantina	LEITO CLINICO COVID - 19 PEDIÁTRICO	10	02	02
Fundação Minas Novas Hospital Dr. Badaró Junior	LEITO CLINICO COVID - 19 ADULTO	16	02	00
Hospital e Maternidade Dr. Aureliano Brandão de Gouveia	LEITO CLINICO COVID - 19 ADULTO	10	02	03
Hospital de Campanha de de Conceição do Mato Dentro	LEITO CLINICO COVID - 19 ADULTO	08	00	00
Casa de Caridade Santa Tereza do Serro	LEITO CLINICO COVID - 19 ADULTO	13	03	03

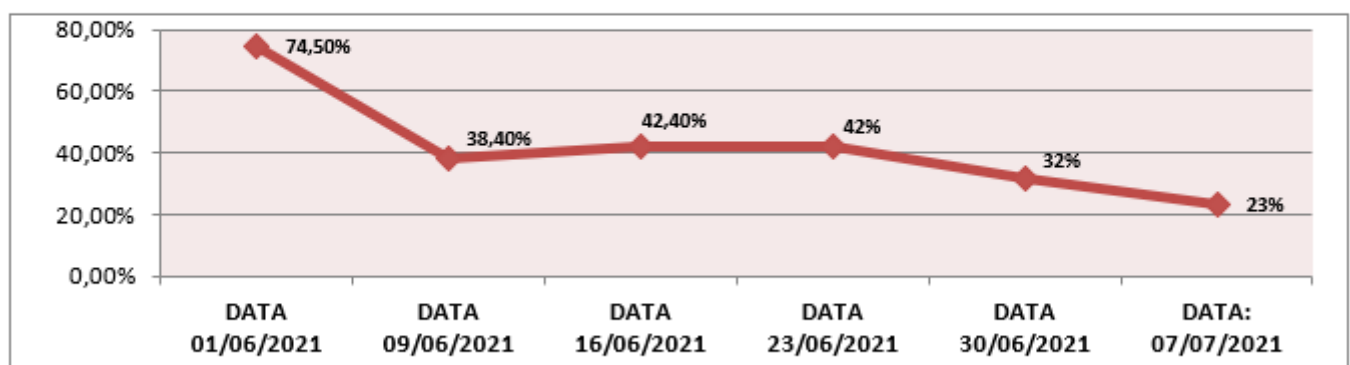
FONTE: SUSFÁCIL. Acessado 01, 02, 05, 06, 07 de julho de 2021

Gráfico 10 – Taxa de ocupação de LEITOS DE ENFERMARIA COVID-19 POR MICRORREGIÃO DE SAÚDE/ por número de leitos disponíveis no Plano de Contingência Macrorregional Jequitinhonha:



FONTE: SUSFÁCIL, acessado em 16, 23, 30 de junho e 07 de julho de 2021

Gráfico 11 - Taxa de ocupação de LEITOS ENFERMARIA – COVID -19 MACRORREGIÃO DE SAÚDE JEQUITINHONHA/ por número de leitos disponíveis no Plano de Contingência Macrorregional Jequitinhonha.



FONTE: SUSFÁCIL. Acessado em 01, 09, 16, 23, 24, 30 de junho e 07 de julho de 2021