

**BOLETIM
ESPECIAL
MACRORREGIÃO
OESTE
NUMERO 24/2021**



Governador do Estado de Minas Gerais
Romeu Zema Neto

Secretário de Estado de Saúde de Minas Gerais
Fábio Baccheretti Vitor

Secretário de Estado Adjunto
André Luiz Moreira dos Anjos

Chefia de Gabinete
Luiza Hermeto Coutinho Campos

Assessora de Comunicação Social
Aguardando publicação

Subsecretaria de Políticas e Ações de Saúde
Naila Marcela Nery Ferrari

Subsecretaria de Regulação do Acesso a Serviços e Insumos de Saúde
Juliana Ávila Teixeira

Subsecretaria de Inovação e Logística em Saúde
André de Andrade Ranieri

Subsecretaria de Gestão Regional
Darlan Venâncio Thomaz Pereira

Subsecretaria de Vigilância em Saúde
Janaína Passos de Paula

Dirigente da Regional de Saúde
Julio Barata

Organização
Caroline Nogueira
Edilberto Flávio dos Santos
Eliane Peixoto
Julio Barata
Mauricio Couto Silva
Carlos Antônio da Silva

Elaboração
Maurício Couto Silva

■ Apresentação

Este boletim tem como objetivo descrever os aspectos epidemiológicos e assistenciais relacionados aos casos de COVID-19 na Macrorregião Oeste e orientar as ações de vigilância, prevenção e controle.

1. SITUÇÃO DA COVID-19 NO MUNDO, BRASIL E MINAS GERAIS

Para essas informações, acesse o Boletim Epidemiológico e Assistencial Covid-19 - Edição Especial, disponível no link abaixo.

<http://coronavirus.saude.mg.gov.br/transparencia/boletim/boletim-epidemiologico-edicao-especial>

Indicamos os sítios oficiais para informações atualizadas sobre os cenários:

- Informes Epidemiológicos e Boletins Especiais de Minas Gerais (<http://coronavirus.saude.mg.gov.br/boletim>)
- Painel de Monitoramento COVID-19 em Minas Gerais (<http://coronavirus.saude.mg.gov.br/painel>)
- OMS (<https://covid19.who.int/>)
- Our World in Data (<https://ourworldindata.org/coronavirus-data>)
- Ministério da Saúde (<https://covid.saude.gov.br/>)
- CONASS (<http://www.conass.org.br/painelconasscovid19/>)

2. CENÁRIO DA MACRORREGIÃO

Total de Casos Confirmados

113.721

Casos em Acompanhamento

8.157

Casos Recuperados

102.882

Óbitos Confirmados

2.682

Fonte: Sala de Situação/SubVS/SES-MG <[Painel de Monitoramento dos Casos de COVID-19](#)>. *SIVEP GRIPE. Dados parciais, sujeitos a alterações. Atualizado em 07/07/2021.

As informações de casos de cada município pode ser checada diariamente no Painel de Monitoramento de Casos da SES/MG <<http://coronavirus.saude.mg.gov.br/painel>>, bem como no Boletim Estadual Diário <<http://coronavirus.saude.mg.gov.br/boletim>>.

As divergências desse total com os demais dados apresentados no documento se devem ao horário de extração no banco de dados.

2.1 CASOS CONFIRMADOS DE COVID-19 POR MUNICÍPIO

Município de Residência	Casos Confirmado (Incluindo óbitos)
AGUANIL	631
ARAÚJOS	808
ARCOS	5119
BAMBUÍ	1685
BOM DESPACHO	4668
CAMACHO	113
CAMPO BELO	6657
CANA VERDE	596

CANDEIAS	702
CARMO DA MATA	817
CARMO DO CAJURU	1083
CARMOPOLIS DE MINAS	2080
CLAUDIO	3823
CONCEICAO DO PARA	316
CORREGO DANTA	158
CORREGO FUNDO	624
CRISTAIS	1386
DIVINOPOLIS	16085
DORES DO INDAIA	1150
ESTRELA DO INDAIA	62
FORMIGA	9015
IGARATINGA	979
IGUATAMA	582
ITAGUARA	1966
ITAPECERICA	1381
ITATIAIUCU	564
ITAUNA	11066
JAPARAIBA	337
LAGOA DA PRATA	7046
LEANDRO FERREIRA	286
LUZ	1643
MARTINHO CAMPOS	1088
MEDEIROS	231
MOEMA	854
NOVA SERRANA	5842
OLIVEIRA	4399
ONCA DE PITANGUI	151
PAINS	666
PARA DE MINAS	5634
PASSA TEMPO	977
PEDRA DO INDAIA	306
PERDIGAO	1100
PIRACEMA	117
PITANGUI	2194
SANTANA DO JACARE	357
SANTO ANTONIO DO AMPARO	1120
SANTO ANTONIO DO MONTE	3498
SAO FRANCISCO DE PAULA	407
SAO GONCALO DO PARA	579
SAO JOSE DA VARGINHA	223
SAO SEBASTIAO DO OESTE	439

SERRA DA SAUDADE	54
TAPIRAI	57
Total Geral	113721

Fonte: Sala de Situação/SubVS/SES-MG <[Painel de Monitoramento dos Casos de COVID-19](#)>. Dados parciais, sujeitos a alterações. Atualizado em 07/07/2021..

2.2 ÓBITOS CONFIRMADOS POR COVID-19

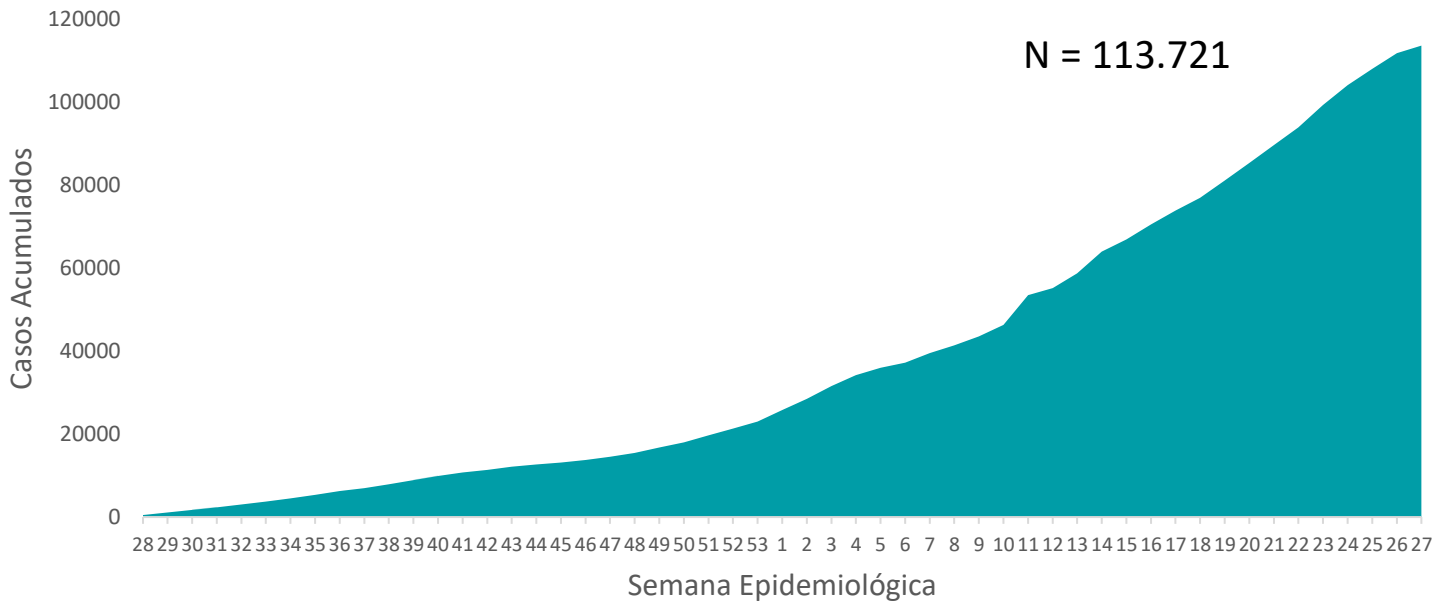
Municípios de residência	Óbitos Confirmados por COVID-19
AGUANIL	8
ARAÚJOS	13
ARCOS	110
BAMBUÍ	25
BOM DESPACHO	82
CAMACHO	2
CAMPO BELO	195
CANA VERDE	7
CANDEIAS	20
CARMO DA MATA	6
CARMO DO CAJURU	36
CARMOPOLIS DE MINAS	44
CLAUDIO	60
CONCEICAO DO PARA	10
CORREGO DANTA	7
CORREGO FUNDO	8
CRISTAIS	28
DIVINOPOLIS	530
DORES DO INDAIA	16
ESTRELA DO INDAIA	0
FORMIGA	193
IGARATINGA	13
IGUATAMA	9
ITAGUARA	30
ITAPECERICA	31
ITATIAIUCU	32
ITAUNA	227
JAPARAIBA	6
LAGOA DA PRATA	136
LEANDRO FERREIRA	7

LUZ	33
MARTINHO CAMPOS	31
MEDEIROS	1
MOEMA	11
NOVA SERRANA	176
OLIVEIRA	59
ONCA DE PITANGUI	5
PAINS	7
PARA DE MINAS	198
PASSA TEMPO	5
PEDRA DO INDAIA	7
PERDIGAO	13
PIRACEMA	14
PITANGUI	91
SANTANA DO JACARE	10
SANTO ANTONIO DO AMPARO	17
SANTO ANTONIO DO MONTE	76
SAO FRANCISCO DE PAULA	7
SAO GONCALO DO PARA	21
SAO JOSE DA VARGINHA	1
SAO SEBASTIAO DO OESTE	7
SERRA DA SAUDADE	0
TAPIRAI	1
Total Geral	2682

Fonte: Sala de Situação/SubVS/SES-MG <[Painel de Monitoramento dos Casos de COVID-19](#)>. Dados parciais, sujeitos a alterações. Atualizado em 07/07/2021..

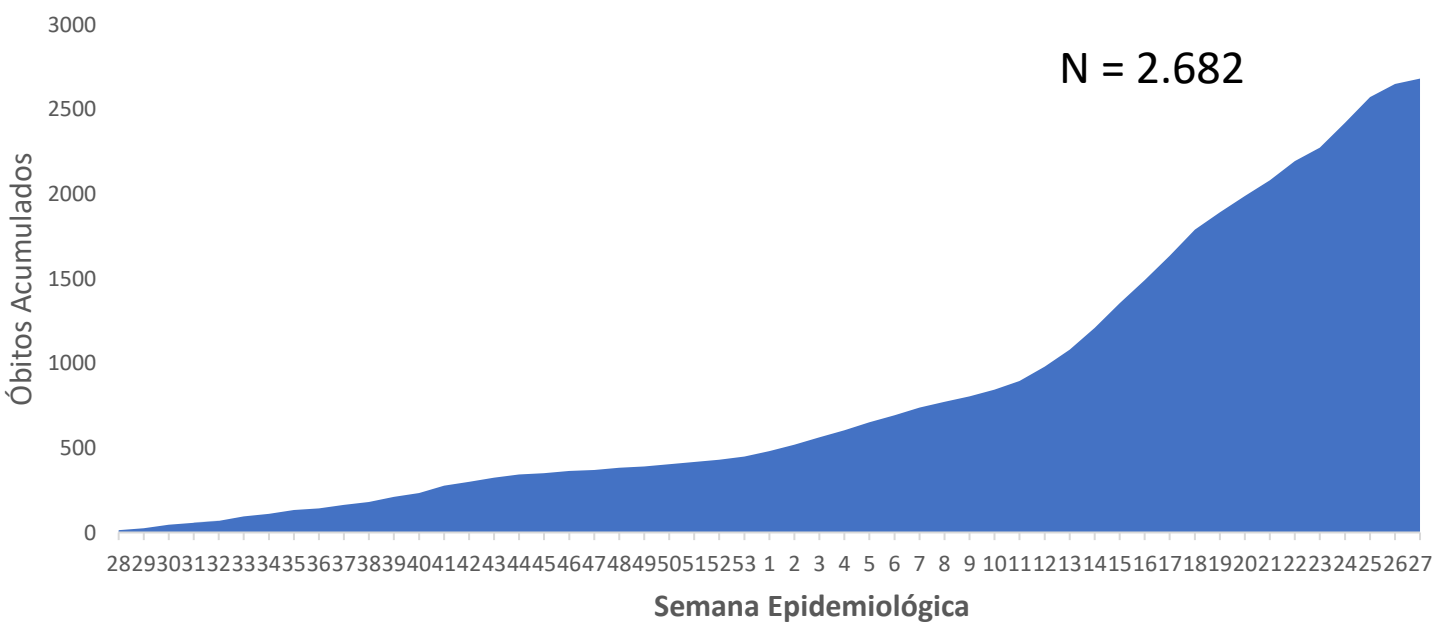
2.3 EVOLUÇÃO DO NÚMERO DE CASOS CONFIRMADOS E ÓBITOS

Casos Acumulados de COVID-19, por semana epidemiológica de recebimento da informação, MACRO-OESTE, 2020/ 2021



Fonte: Sala de Situação/SubVS/SES-MG <[Painel de Monitoramento dos Casos de COVID-19](#)>. Dados parciais, sujeitos a alterações. Atualizado em 07/07/2021

Óbitos Acumulados por semana epidemiológica da data do óbito, MACRO- OESTE, 2020/ 2021



Fonte: Sala de Situação/SubVS/SES-MG <[Painel de Monitoramento dos Casos de COVID-19](#)>. Dados parciais, sujeitos a alterações. Atualizado em 07/07/2021.

3. SITUAÇÃO ASSISTENCIAL

3.1 DISTRIBUIÇÃO DE LEITOS SUS NOS MUNICÍPIOS DA MACRORREGIÃO

Macrorregião	Leitos UTI	Leitos UTI covid	Leitos Enfermaria
Oeste	292	217	1028

Fonte: [Painel de Monitoramento dos Casos de COVID-19](#). Dados parciais, sujeitos a alterações. Atualizado em 07/07/2021.

3.2 PROPORÇÃO DE LEITOS OCUPADOS DE UTI

Microrregião	Proporção Ocupada – Leitos UTI	Proporção ocupada por Leitos UTI- COVID	Proporção ocupada por COVID
OESTE	78,77%	55,82%	75,12%
BOM DESPACHO	85,00%	80,00%	80,00%
CAMPO BELO	55,00%	20,00%	30,77%
DIVINÓPOLIS	82,86%	55,71%	78,00%
FORMIGA	72,97%	62,16%	85,19%
ITAÚNA	90,00%	63,33%	95,00%
LAGOA DA PRATA/S.A.			
MONTE	67,50%	65,00%	65,00%
OLIVEIRA/S.A. AMPARO	92,86%	28,75%	80,00%
PARÁ DE MINAS	78,72%	59,57%	75,68%

Fonte: [Painel de Monitoramento dos Casos de COVID-19](#). Dados parciais, sujeitos a alterações. Atualizado em 07/07/2021.

3.3 PROPORÇÃO DE LEITOS OCUPADOS DE ENFERMARIA

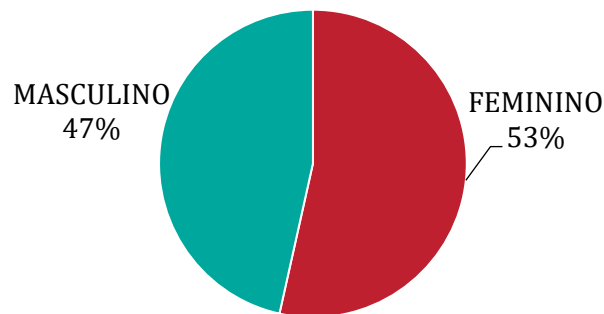
Microrregião	Proporção Ocupada – Leitos Enfermaria	Proporção ocupada por COVID
OESTE	77,31%	29,18%
BOM DESPACHO	54,37%	16,10%
CAMPO BELO	90,22%	44,57%
DIVINÓPOLIS	65,66%	13,57%
FORMIGA	65,71%	22,86%
ITAÚNA	55,32%	14,89%
LAGOA DA PRATA/S.A.		
MONTE	55,08%	28,00%
OLIVEIRA/S.A. AMPARO	55,36%	8,96%
PARÁ DE MINAS	100,00%	123,00%

Fonte: [Painel de Monitoramento dos Casos de COVID-19](#). Dados parciais, sujeitos a alterações. Atualizado em 07/07/2021.

4. PERFIL EPIDEMIOLÓGICO DOS CASOS CONFIRMADOS E ÓBITOS DE COVID-19

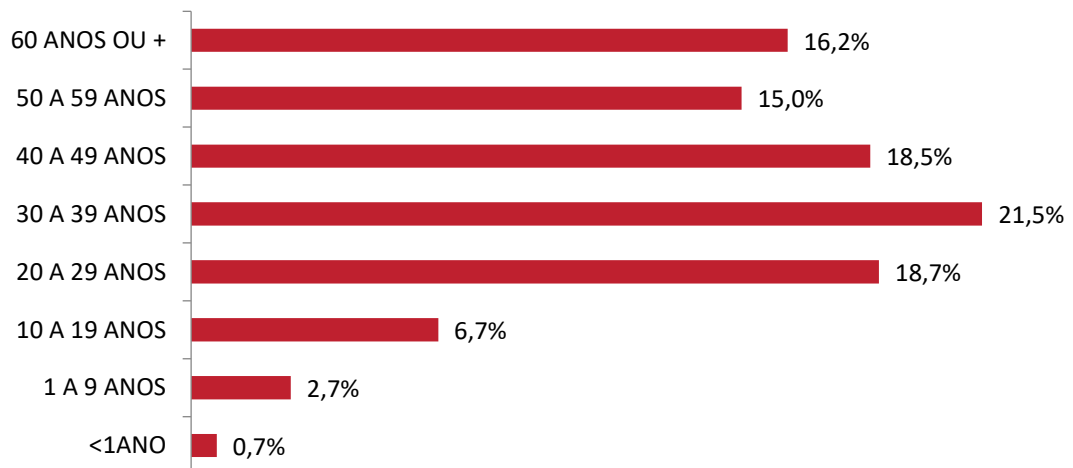
4.1 DISTRIBUIÇÃO DE CASOS CONFIRMADOS DE COVID-19 POR SEXO E IDADE

CASOS CONFIRMADOS COVID 19 POR SEXO, MACRO OESTE, 2020



Fonte: Sala de Situação/SubVS/SES-MG <[Painel de Monitoramento dos Casos de COVID-19](#)>. Dados parciais, sujeitos a alterações. Atualizado em 07/07/2020.

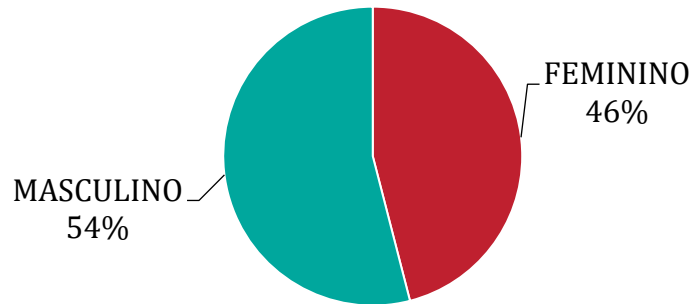
CASOS CONFIRMADOS COVID 19 POR FAIXA ETÁRIA, MACRO OESTE, 2021



Fonte: Sala de Situação/SubVS/SES-MG <[Painel de Monitoramento dos Casos de COVID-19](#)>. Dados parciais, sujeitos a alterações. Atualizado em 07/07/2020.

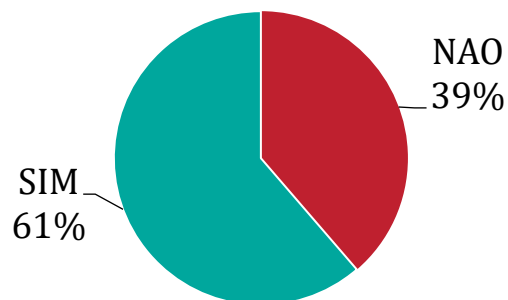
4.2 DISTRIBUIÇÃO DE ÓBITOS POR COVID-19 POR SEXO, IDADE E COMORBIDAE

ÓBITOS POR COVID POR SEXO, MACRO OESTE, 2020/ 2021



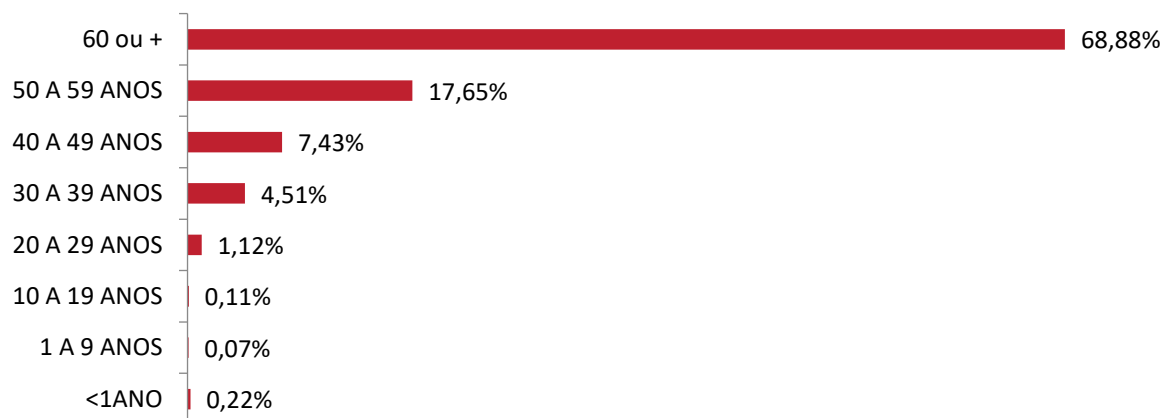
Fonte: Sala de Situação/SubVS/SES-MG <[Painel de Monitoramento dos Casos de COVID-19](#)>. Dados parciais, sujeitos a alterações. Atualizado em 07/07/2020.

ÓBITOS POR COVID POR PRESENÇA DE COMORBIDADE, MACRO OESTE, 2020/2021



Fonte: Sala de Situação/SubVS/SES-MG <[Painel de Monitoramento dos Casos de COVID-19](#)>. Dados parciais, sujeitos a alterações. Atualizado em 07/07/2020

ÓBITOS POR COVID POR FAIXA ETÁRIA, MACRO OESTE, 2020/2021



Fonte: Sala de Situação/SubVS/SES-MG <[Painel de Monitoramento dos Casos de COVID-19](#)>. Dados parciais, sujeitos a alterações. Atualizado em 07/07/2020

5. SURTOS

5.1 DISTRIBUIÇÃO DOS SURTOS DE SÍNDROME GRIPAL NOTIFICADOS E POSSIVELMENTE ASSOCIADOS AO COVID-19 POR MUNICÍPIO DE RESIDÊNCIA

Município	Nº de Surtos	Nº de casos	Nº de expostos
Aguanil	1	2	32
Arcos	3	33	56
Bom Despacho	34	245	1881
Campo Belo	5	63	218
Carmo do Cajuru	3	23	155
Carmópolis de Minas	4	27	48
Conceição do Pará	1	53	116
Claudio	1	19	
Cristais	1	3	6
Divinópolis	5	73	629
Dores do Indaiá	1	7	112
Formiga	9	146	447
Igaratinga	2	38	24
Iguatama	2	20	37
Itaguara	1	19	73

Itapecerica	1	34	96
Itaúna	4	125	339
Lagoa da Prata	4	87	185
Leandro Ferreira	1	8	25
Luz	1	5	
Martinho Campos	6	57	216
Nova Serrana	3	43	262
Oliveira	2	49	90
Pará de Minas	4	75	82
Perdigão	1	3	12
Santana do Jacaré	2	41	41
Pitangui	1	76	172
Santo Antonio do Monte	2	13	7
São Sebastião do Oeste	1	30	30
Total Geral	106	1417	5.391

Fonte: Sala de Situação/SubVS/SES-MG, Painel de Controle (painel.saude.mg.gov.br/home) Surto do CIEVS. Dados parciais, sujeitos a alterações. Atualizado em 30/06/2021.

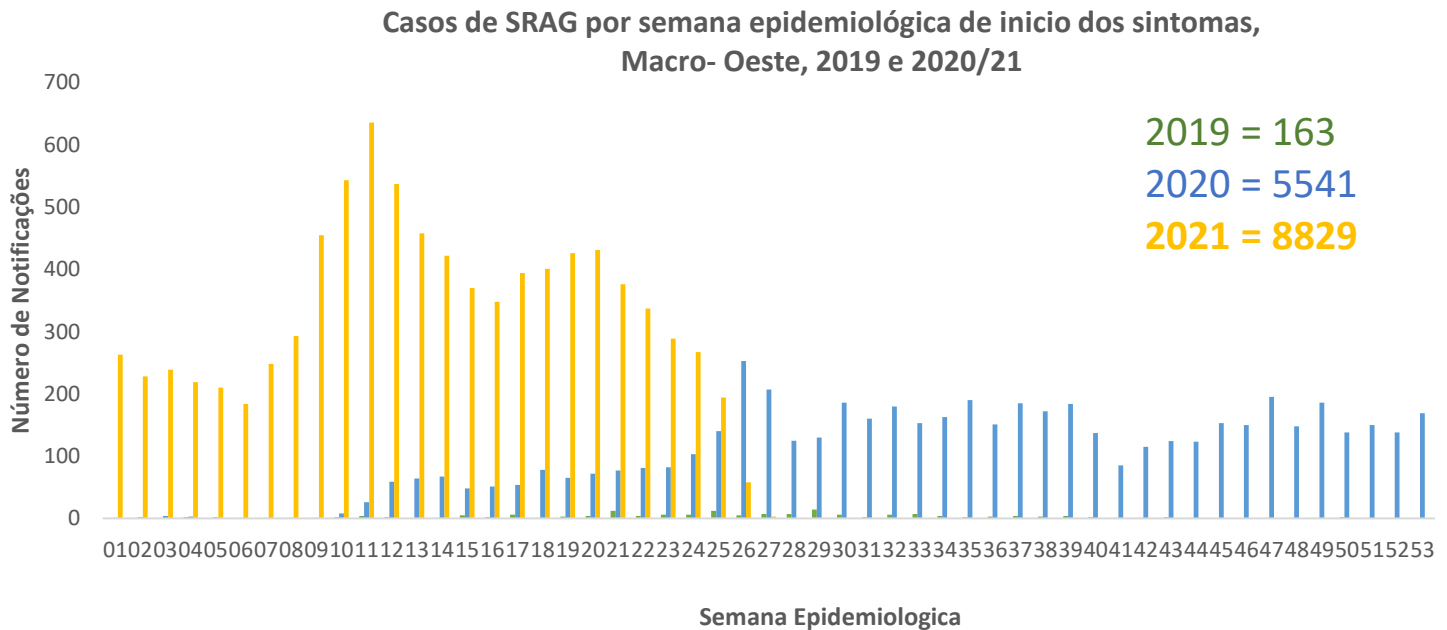
5.2 DISTRIBUIÇÃO DOS SURTOS DE SÍNDROME GRIPAL NOTIFICADOS E POSSIVELMENTE ASSOCIADOS AO COVID-19 POR TIPO DE ESTABELECIMENTO DE OCORRÊNCIA

Estabelecimento	Nº de Surto	Nº de casos	Nº de expostos
Empresa	44	517	2254
ILPI	25	335	1254
Sist. Prisional	11	385	1479
Serviço de saúde	14	98	210
Serviço Público	3	13	67
C. indígena	1	8	98
	5	37	29
Não informado	3	24	
Total Geral	106	1417	5.391

Fonte: Sala de Situação/SubVS/SES-MG, Painel de Controle (painel.saude.mg.gov.br/home) Surto do CIEVS. Dados parciais, sujeitos a alterações. Atualizado em 30/06/2021.

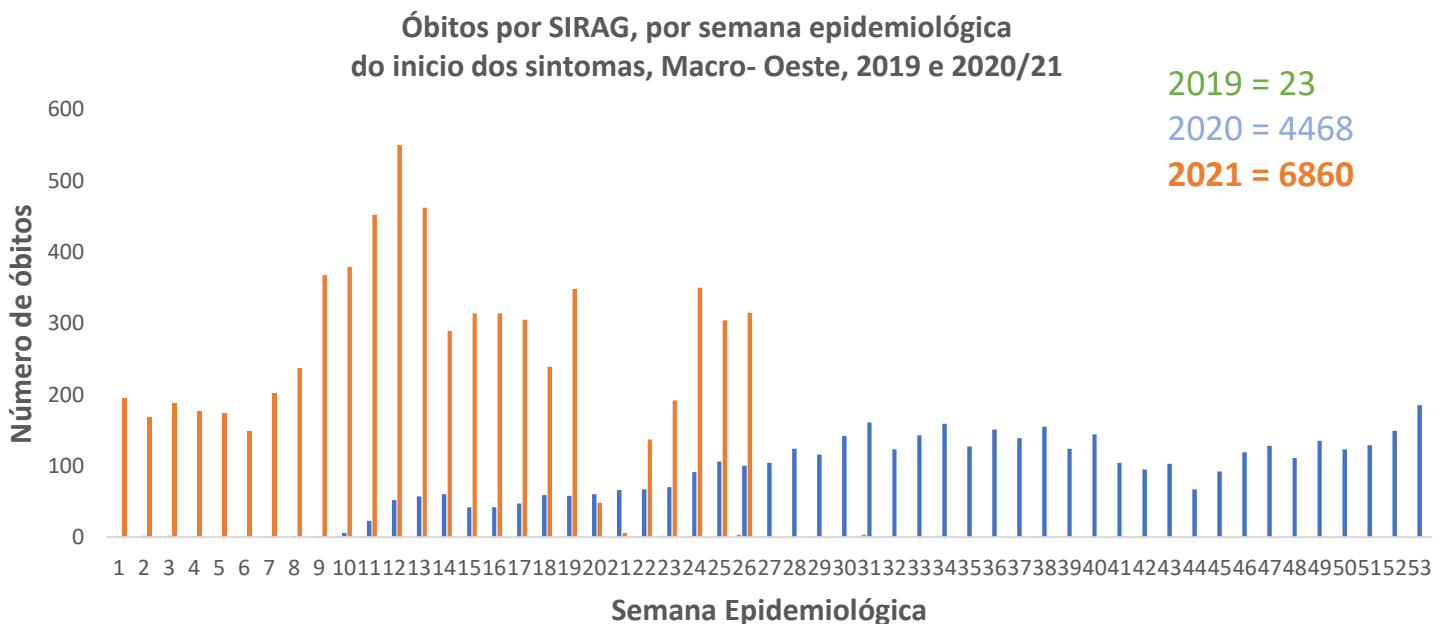
6. SRAG

6.1 NÚMERO DE HOSPITALIZAÇÕES POR SRAG SEGUNDO SEMANA EPIDEMIOLÓGICA DE NOTIFICAÇÃO EM 2019 E 2020/2021



Fonte: SIVEP-Gripe. Dados parciais, sujeitos a alterações. Atualizado em 07/07/21.

6.2 ÓBITOS POR SRAG EM 2019 E 2020/2021



Fonte: SIVEP-Gripe. Dados parciais, sujeitos a alterações. Atualizado em 07/07/2021.

7. VIGILÂNCIA LABORATORIAL

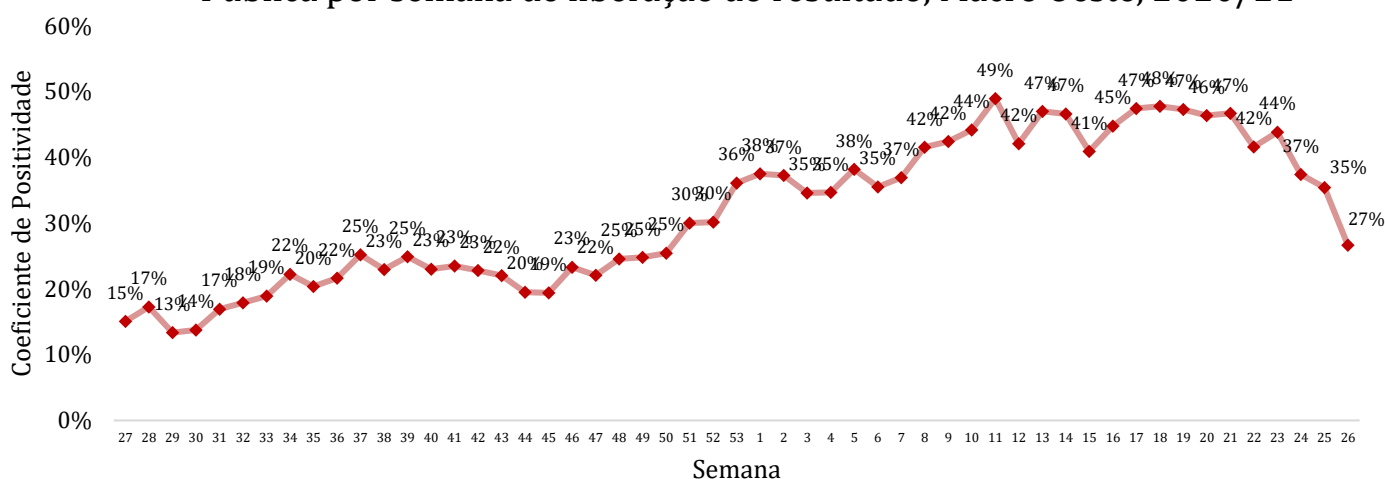
7.1 EXAMES PCR REALIZADOS EM LABORATÓRIOS DA REDE PÚBLICA

Tipo de exame realizado	RESULTADO			Total de testes
	Detectado	Inconclusivo	Não detectado	
RT-PCR EM TEMPO REAL	7596	330	17914	25844

Fonte: Sala de Situação/SubVS/SES-MG, Painel BI Interno, GAL. Dados parciais, sujeitos a alterações. Os dados são constantemente verificados para a exclusão de duplicidades, o que pode atualizá-los. Atualizado em 07/07/2021.

7.2 EVOLUÇÃO DO COEFICIENTE DE POSITIVIDADE PARA COVID-19 DOS EXAMES REALIZADOS POR LABORATÓRIOS DA REDE PÚBLICA

Coefficiente de Positividade dos testes realizados em laboratórios da Rede Pública por semana de liberação do resultado, Macro Oeste, 2020/21



Fonte: Sala de Situação/SubVS/SES-MG, Painel BI Interno. Dados parciais, sujeitos a alterações. Os dados são constantemente verificados para a exclusão de duplicidades, o que pode atualizá-los. Atualizado em 07/07/2021.