

**BOLETIM ESPECIAL
MACRORREGIÃO DE SAÚDE
JEQUITINHONHA**

**SUPERINTENDÊNCIA REGIONAL DE
SAÚDE DE DIAMANTINA**

Número 24/2021



Governador do Estado de Minas Gerais

Romeu Zema Neto

Secretário de Estado de Saúde de Minas Gerais

Fábio Baccheretti Vitor

Secretário de Estado Adjunto

André Luiz Moreira dos Anjos

Chefia de Gabinete

Luiza Hermeto Coutinho Campos

Assessora de Comunicação Social

Aguardando publicação

Subsecretaria de Políticas e Ações de Saúde

Naila Marcela Nery Ferrari

Subsecretaria de Regulação do Acesso a Serviços e Insumos de Saúde

Juliana Ávila Teixeira

Subsecretaria de Inovação e Logística em Saúde

André de Andrade Ranieri

Subsecretaria de Gestão Regional

Darlan Venâncio Thomaz Pereira

Subsecretaria de Vigilância em Saúde

Janaína Passos de Paula

Dirigente da Regional de Saúde

Cleya da Silva Santana Cruz

Editores SRS Diamantina

Ana Cristina Pereira Cardoso

Kesley Duarte de Jesus

Sinara Luiza Dupim

Natália Lemos Arruda

Equipe técnica SRS Diamantina

Cássia Maria Oliveira Hora

Cathiane Maria da Silva

Cláudio Luiz Ferreira Júnior

Eberton da Costa Siqueira

Élida Leite Araújo

Evandro Luiz Silva

Francinne Laureth Batista

José Vicente Honorato

Kesley Duarte de Jesus

Mariana Cristina Rocha

Nara Cristiana Viana

Apresentação

Este boletim tem como objetivo descrever os aspectos epidemiológicos e assistenciais relacionados aos casos de COVID-19 na Macrorregião de Saúde Jequitinhonha sob jurisdição da Superintendência Regional de Saúde de Diamantina (SRS Diamantina) e orientar as ações de vigilância, prevenção e controle.

Todos os Boletins Especiais publicados poderão ser consultados no site da SES/MG, estando disponível em: <http://coronavirus.saude.mg.gov.br/transparencia/boletim/boletim-epidemiologico-edicao-especial>

Dados parciais sujeitos à alterações, dependentes da tempestividade na realização das notificações e da estabilidade dos sistemas oficiais para notificações.

1. Situação DA COVID-19 NO MUNDO E NO BRASIL

A Figura 1 apresenta o quantitativo de casos acumulados, casos novos, óbitos acumulados e novos óbitos notificados à OMS em 16/06/2021, considerando os 06 (seis) países com maior número de casos e óbitos por COVID-19 até a presente data. Segundo a classificação da transmissão, o Brasil encontra-se em transmissão comunitária.







Nome	Casos - total cumulativo	Casos - relatados recentemente nas últimas 24 horas	Mortes - total cumulativo	Mortes - relatadas recentemente nas últimas 24 horas	Classificação de transmissão
Global	176.156.662	292.499	3.815.486	8.082	
 Estados Unidos...	33.151.678	11,180	594,888	244	Transmissão da comunidade
 Índia	29.570.881	60.471	377,031	2.726	Clusters de casos
 Brasil	17.452.612	39.846	488,228	827	Transmissão da comunidade
 França	5.636.249	407	109.572	60	Transmissão da comunidade
 Peru	5.336.073	5,626	48.795	74	Transmissão da comunidade
 Federação Russa	5.236.593	14,185	127,180	379	Clusters de casos

FIGURA 1- Painel Doença Coronavírus da OMS (COVID-19), 2021.

FONTE: OMS. Disponível em <https://covid19.who.int/>. Acessado em 16/06/2021 as 09:30

2. Situação DA COVID-19 EM MINAS GERAIS

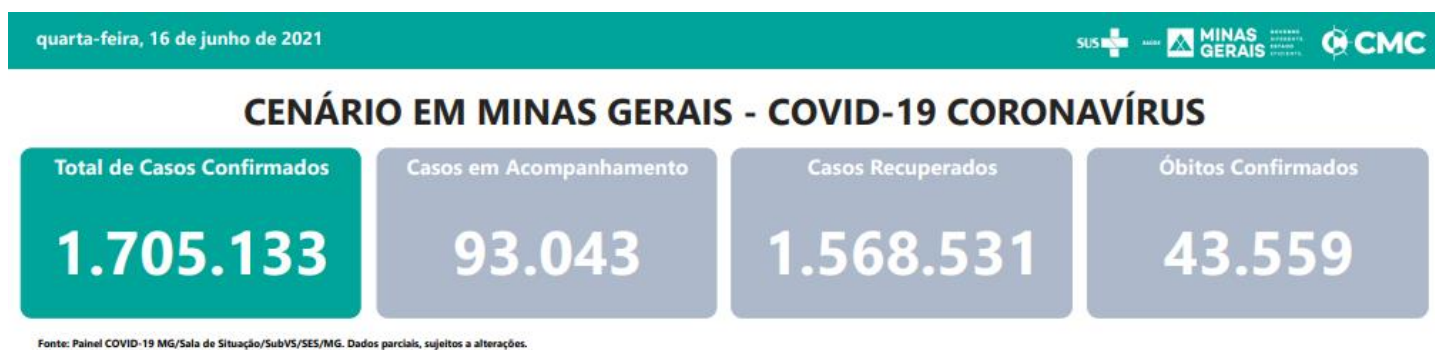
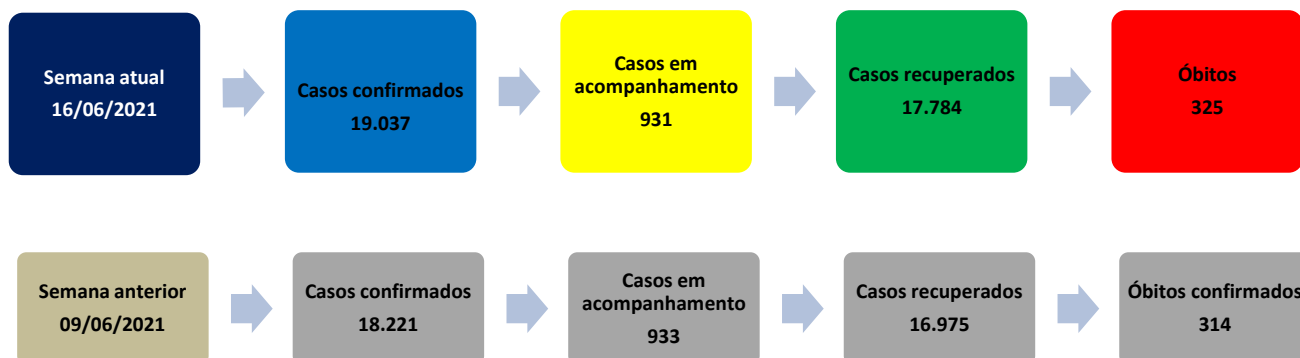


FIGURA 2- CENÁRIO EM MINAS GERAIS COVID-19 Coronavírus, 2021.

FONTE: BOLETIM EPIDEMIOLÓGICO COVID-19, datado de 16/06/2021, publicado as 10:00

3. CENÁRIO DA MACRORREGIÃO JEQUITINHONHA/URS DIAMANTINA



CASOS CONFIRMADOS, HOSPITALIZAÇÕES E ÓBITOS POR COVID-19 ANÁLISE COMPARATIVA			
Casos Confirmados em 2020 (01/01 à 31/12/2020)	Casos confirmados em 2021 (01/01 à 16/06/2021)	Total de casos (2020 + 2021)	Aumento de casos (%)
3.439	15.598	19.037	453,6
Internações por SRAG 2020 (01/01 à 31/12/2020)	Internações por SRAG 2021 (01/01 à 16/06/2021)	Total de internações (2020 + 2021)	Aumento de internações (%)
1.227	1.893	3.120	154,3
Óbitos Confirmados em 2020 (01/01 à 31/12/2020)	Óbitos confirmados em 2021 (01/01 à 16/06/2021)	Total de óbitos (2020 + 2021)	Aumento de óbitos (%)
49	276	325	563,3

Fonte: SIVEP-Gripe. Dados exportados em 16/06/2021 às 08:00

Painel COVID-19/Sala de Situação/SubVS/SES-MG. Acessado em: 16/06/2021 às 10:00

3.1 NÚMERO DE CASOS CONFIRMADOS DE COVID-19 NA MACRORREGIÃO DE SAÚDE JEQUITINHONHA, 2021.

Tabela 1- Número e proporção de casos confirmados por COVID-19, segundo microrregião e município de residência, Macrorregião de Saúde Jequitinhonha, 2021.

MACRORREGIÃO DE SAÚDE JEQUITINHONHA		
	N	%
MICRORREGIÃO DE SAÚDE ARACUAI	2778	14,59
ARACUAI	1572	8,26
BERILO	145	0,76
CORONEL MURTA	226	1,19
FRANCISCO BADARO	125	0,66
JENIPAPO DE MINAS	162	0,85
VIRGEM DA LAPA	548	2,88
MICRORREGIÃO DE SAÚDE DIAMANTINA	7602	39,93
CARBONITA	508	2,67
COLUNA	322	1,69
CONGONHAS DO NORTE	96	0,50
COUTO DE MAGALHAES DE MINAS	81	0,43
DATAS	461	2,42
DIAMANTINA	3554	18,67
FELICIO DOS SANTOS	173	0,91
GOUVEIA	556	2,92
ITAMARANDIBA	1336	7,02
PRESIDENTE KUBITSCHEK	165	0,87
SAO GONCALO DO RIO PRETO	177	0,93
SENADOR MODESTINO GONCALVES	173	0,91
MICRORREGIÃO DE SAÚDE SERRO	4298	22,58
ALVORADA DE MINAS	250	1,31
CONCEICAO DO MATO DENTRO	2770	14,55
SANTO ANTONIO DO ITAMBE	111	0,58
SERRA AZUL DE MINAS	90	0,47
SERRO	1077	5,66
MICRORREGIÃO DE SAÚDE MN/TU/CA	4359	22,90
ARICANDUVA	83	0,44
CAPELINHA	1950	10,24
CHAPADA DO NORTE	175	0,92
JOSE GONCALVES DE MINAS	74	0,39
LEME DO PRADO	153	0,80
MINAS NOVAS	725	3,81
TURMALINA	1038	5,45
VEREDINHA	161	0,85
Total Geral	19037	100,00

FONTE: Painel COVID-19 MG/Sala de Situação/SubVS/SES/MG. Disponível em: <http://coronavirus.saude.mg.gov.br/painel>.
Acessado em: 16/06/2021 as 10:00

4. PERFIL EPIDEMIOLÓGICO DOS CASOS CONFIRMADOS E ÓBITOS DE COVID-19 NA MACRORREGIÃO DE SAÚDE JEQUITINHONHA

4.1 Distribuição de casos confirmados por COVID-19 por sexo, faixa etária e raça/cor

Em relação aos casos confirmados por COVID-19, 50,0% são do sexo masculino e 50,0% do sexo feminino. Na Figura 3, está representada a distribuição dos casos, segundo sexo e faixa etária, havendo predominância na faixa etária de 30 a 39 anos.

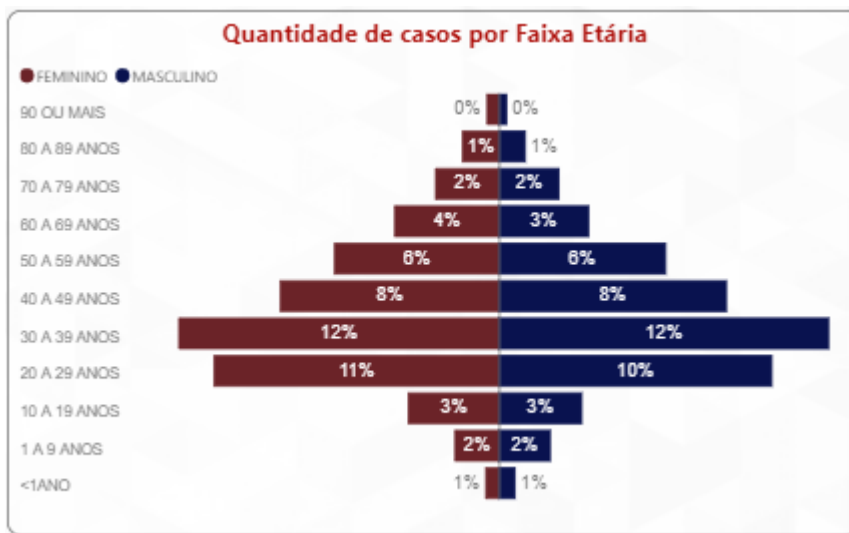


FIGURA 3- Distribuição dos casos confirmados por COVID-19, segundo sexo e faixa etária, Macrorregião de Saúde Jequitinhonha, 2021.

FONTE: BI Interno. Dados acessados em 16/06/2021 as 09:30

Segundo a raça, há predominância de casos confirmados na raça parda (54,07%). A Figura 4 apresenta a distribuição proporcional segundo raça.

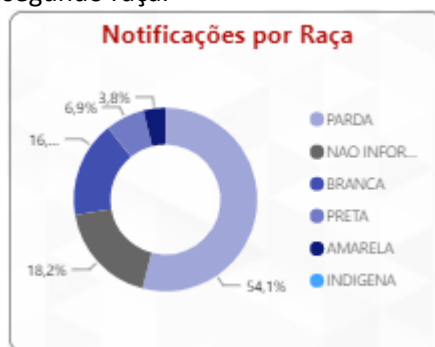


FIGURA 4- Distribuição dos casos confirmados por COVID-19, segundo raça/cor, Macrorregião de Saúde Jequitinhonha, 2021.

FONTE: BI Interno. Dados acessados em 16/06/2021 as 09:30

A análise dos dados notificados mostra que do total de casos confirmados de COVID-19, 86,57% estão sem informação sobre a presença ou não de fator de risco; 6,75% apresentam fator de risco e 6,68% não apresentam fator de risco. Em relação ao tipo de isolamento, 92,14% dos casos foram isolados em domicílio e 7,86% precisaram de tratamento hospitalar (Figura 5).

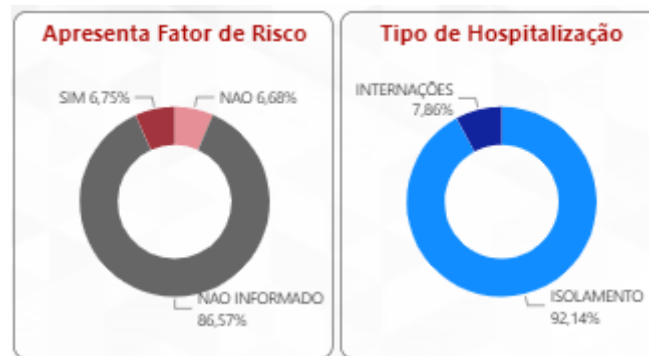


FIGURA 5- Distribuição dos casos confirmados por COVID-19, segundo fator de risco e tipo de isolamento, Macrorregião de Saúde Jequitinhonha, 2021.

FONTE: BI Interno. Dados acessados em 16/06/2021 as 09:30

4.2 Distribuição de óbitos por COVID-19 por sexo, faixa etária e raça/cor

Segundo dados do BI Interno, 52,0% dos óbitos confirmados por COVID-19 foram no sexo feminino e 48,0% no sexo masculino. Há predominância de óbitos na faixa etária de 70 a 79 anos (Figura 6).

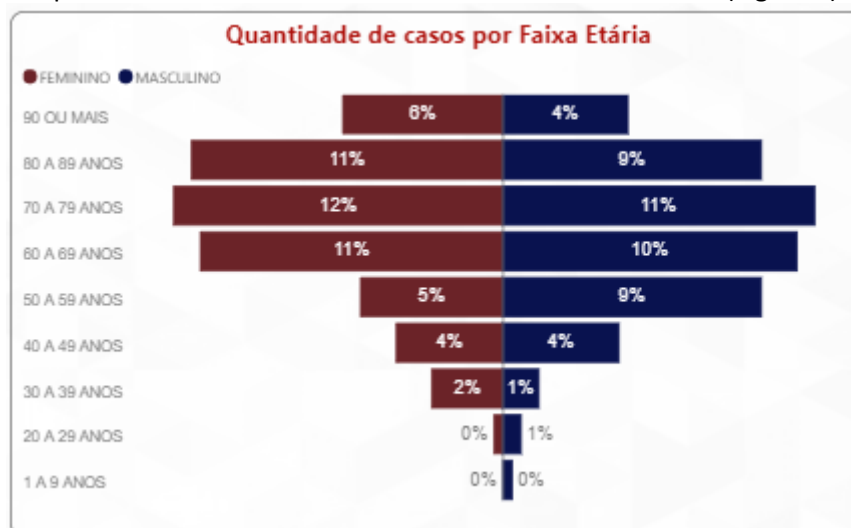


FIGURA 6- Distribuição dos óbitos confirmados por COVID-19, segundo sexo e faixa etária, Macrorregião de Saúde Jequitinhonha, 2021.

FONTE: BI Interno. Dados acessados em 16/06/2021 as 09:30

Em relação aos óbitos confirmados por COVID-19, há predominância de casos confirmados na raça parda (52,17%), conforme indicado na figura 7.

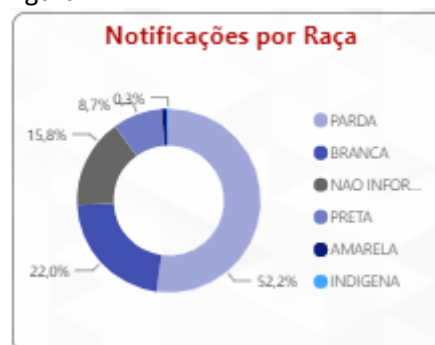


FIGURA 7- Distribuição dos óbitos confirmados por COVID-19, segundo raça/cor, Macrorregião de Saúde Jequitinhonha, 2021.

FONTE: BI Interno. Dados acessados em 16/06/2021 as 09:30

Dos casos que evoluíram para óbito, 63,66% possuíam fator de risco; 36,34% dos óbitos não apresentavam (FIGURA 8).

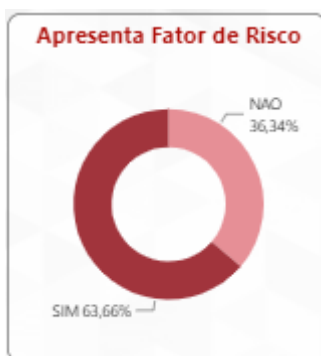


FIGURA 8- Distribuição dos óbitos confirmados por COVID-19, segundo presença ou não de fator de risco, Macrorregião de Saúde Jequitinhonha, 2021.

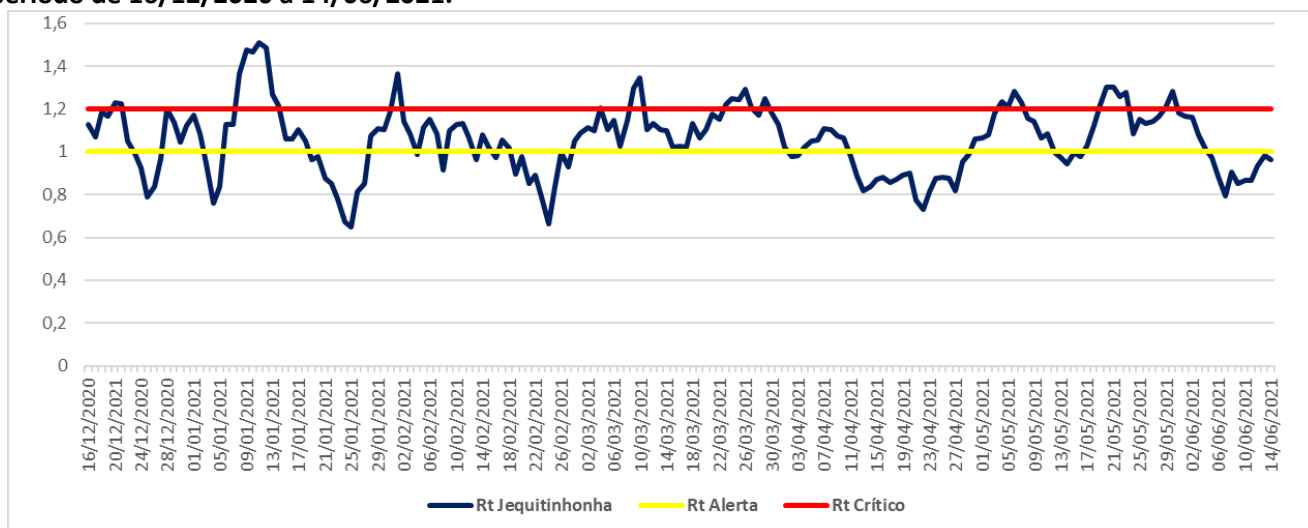
FONTES: BI Interno. Dados acessados em 16/06/2021 as 09:30

4.3 Evolução do R_t = número de reprodução médio

O R_t , é uma medida estatística que simula a rapidez com que o vírus está sendo transmitido. É o número médio de pessoas que são infectadas por uma pessoa infecciosa. Se o R_t estiver acima de 1,0, o vírus se espalhará rapidamente. Quando R_t estiver abaixo de 1,0, o vírus irá parar de se espalhar.

Dessa forma, calcular o (R_t) por Macrorregião de Saúde mostrará a taxa de reprodução efetiva do vírus calculada para cada localidade. Permite estimar quantas infecções secundárias provavelmente ocorrerão a partir de uma única infecção em uma área específica.

Gráfico 1 - Velocidade de Propagação (R_t) da infecção por COVID-19, na Macrorregião de Saúde Jequitinhonha, no período de 16/12/2020 a 14/06/2021.



Fonte: Relatório Minas Consciente. Acessado em 16/06/2021 as 09:30

A velocidade de propagação (R_t) na semana do dia 08/06/2021 a 14/06/2021, variou conforme demonstrado na Tabela 2.

Tabela 2- Velocidade de Propagação (Rt) da infecção pelo Novo Coronavírus, no período de 08/06 a 14/06, na Macrorregião de Saúde Jequitinhonha.

Data	Valor de Rt
08/06/2021	0,9057
09/06/2021	0,8510
10/06/2021	0,8650
11/06/2021	0,8639
12/06/2021	0,9325
13/06/2021	0,9798
14/06/2021	0,9641

FONTE: Relatório Minas Consciente. Acessado em 16/06/2021 as 09:30

*Rt calculado com base na ocupação de leitos. Altas por óbitos ou outros motivos podem interferir no valor do cálculo.

5. SURTOS

5.1 Distribuição dos surtos de Síndrome Respiratória Aguda notificados e possivelmente associados ao Covid-19 por município de residência e tipo de estabelecimento de ocorrência

Na Macrorregião de Saúde Jequitinhonha, até a 24ª Semana Epidemiológica de Notificação, foram notificados 95 (noventa e cinco) surtos, envolvendo 20 (vinte) municípios.

A Tabela 3 apresenta o detalhamento dos surtos por município de ocorrência.

Tabela 3 - Distribuição dos surtos por COVID-19, por município de ocorrência, Macrorregião de Saúde Jequitinhonha, 2020 e 2021.

Município	Nº de surtos notificados	Nº de casos *	Nº de expostos*
Araçuaí	10	172	457
Aricanduva	1	3	24
Capelinha	15	173	604
Carbonita	1	4	8
Chapada do Norte	1	4	22
Conceição do Mato Dentro	2	8	71
Congonhas do Norte	1	3	3
Diamantina	17	171	845
Felício dos Santos	2	14	39
Francisco Badaró	1	5	11
Gouveia	3	21	91
Itamarandiba	15	86	335
José Gonçalves de Minas	1	3	3
Minas Novas	4	40	44
Turmalina	9	78	418
Santo Antônio do Itambé	1	7	31
Senador Modestino Gonçalves	4	18	34
Serra Azul de Minas	1	5	6
Serro	2	40	136
Virgem da Lapa	4	25	87
Macrorregião Jequitinhonha	95	880	3269

Fontes: Relatório das investigações de surto de Síndrome Respiratória Aguda em ambientes restritos fechados. Equipe da Unidade de Resposta Rápida / URR3 / CIEVS Minas/Sub. VS/SES/MG.

Dados do Núcleo de Vigilância em Saúde/SRS Diamantina. Acessados em 16/06/2021, às 11:00

*Dados parciais, sujeitos a alterações. Surtos em investigação.

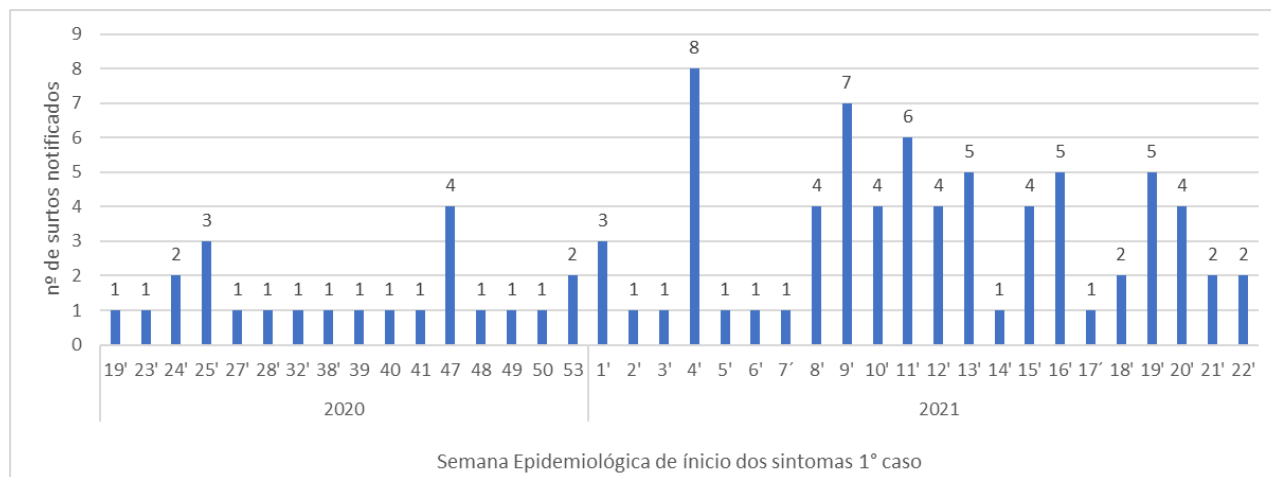
Tabela 4 - Distribuição dos surtos por COVID-19, segundo estabelecimento, Macrorregião de Saúde Jequitinhonha, 2020 e 2021.

Estabelecimentos	Nº de surtos	Nº de casos*	Nº de expostos*
Serviço de Saúde		24	194
Mercearia/Supermercado		10	66
Prefeitura		8	41
Unidade prisional		8	308
Loja		7	35
ILPI		5	36
Bancos Múltiplos		5	25
Restaurante		5	20
Segurança Pública		3	30
Padaria		3	16
Comunidade quilombola		2	13
Empresa de cerâmica		2	9
Empresa mineradora		2	16
Camara Municipal		1	6
Serviço de Acolhimento Social		1	4
Conselho Tutelar		1	4
Empresa extrativista		1	12
Empresa madeireira		1	3
Empresa de Construções e Serviços		1	6
Oficina mecânica		1	4
Escola		1	3
Empresa de carrocerias		1	10
Comunidade Terapêutica		1	16
Usina de manutenção de veículos		1	3
Total	95	880	3269

Fonte: Dados do Núcleo de Vigilância em Saúde/SRS Diamantina. Dados acessados em 16/06/2021 as 11:00

*Dados parciais, sujeitos a alterações. Surtos em investigação.

Gráfico 2 - Distribuição dos surtos notificados de SRA associada ao COVID-19, por semana epidemiológica de início de sintomas do primeiro caso. Macro Jequitinhonha, 2020 e 2021



Fonte: Planilha de monitoramento dos surtos Cievs/Minas. Dados acessados em 16/06/2021

5.2 Distribuição dos óbitos ocorridos nos surtos

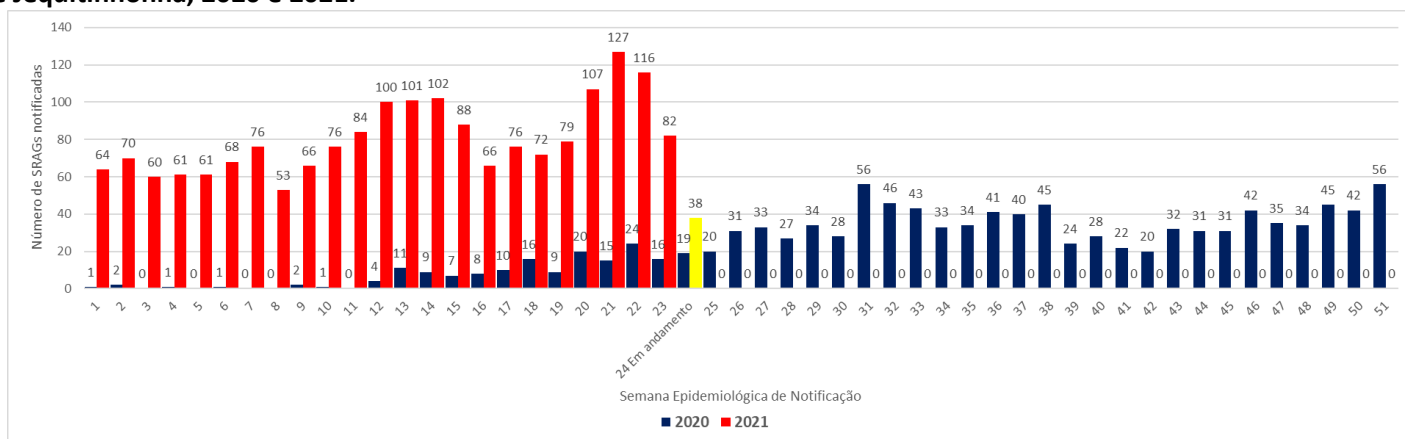
Em 16/07/2020, houve 01 (um) óbito por SRAG em ILPI (Instituição de Longa Permanência) no município de Gouveia, segundo dados do SINAN e CIEVS.

Em Capelinha, em 06/02/2021, houve 01 (um) óbito por SRAG em ILPI e nas datas 27/10/2020 e 12/11/2020, houve 02 (dois) óbitos em decorrência de surto em hospital, segundo dados retirados do SINAN, SIVEP e CIEVS.

Em Minas Novas, na data de 01/04/2021, ocorreu 01 (um) óbito em decorrência de surto em empresa extrativista, segundo dados retirados do SINAN, SIVEP e CIEVS.

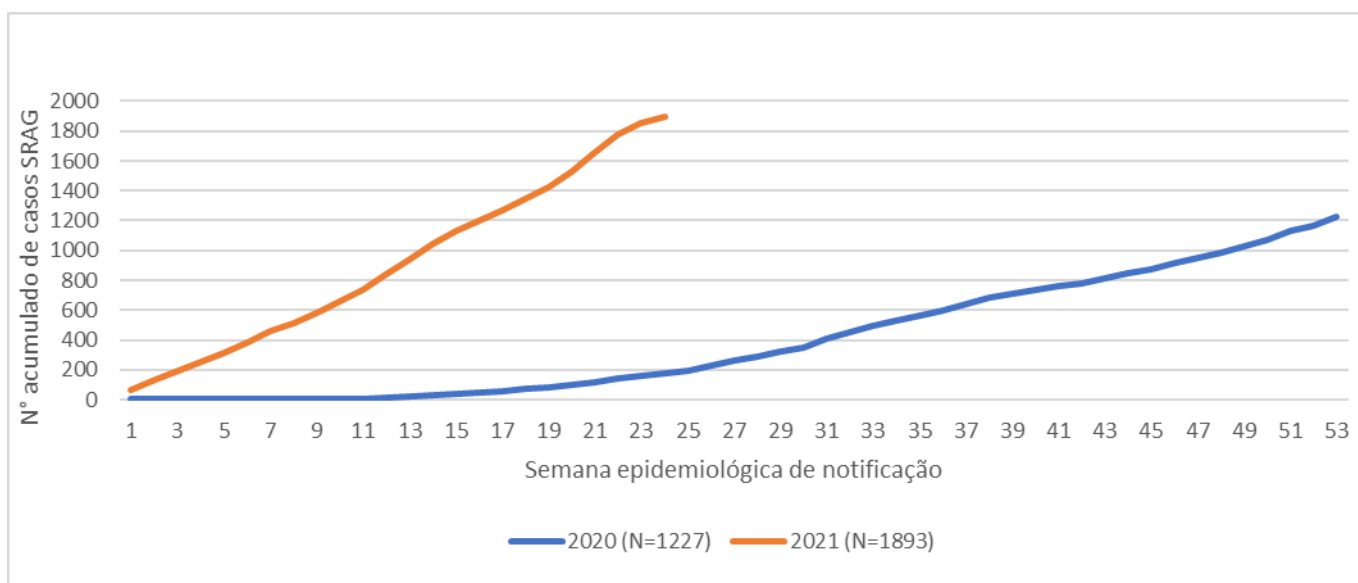
6. SÍNDROME RESPIRATÓRIA AGUDA GRAVE (SRAG)

Gráfico 3- Número de hospitalizações por SRAG segundo semana epidemiológica de notificação, Macrorregião de Saúde Jequitinhonha, 2020 e 2021.



Fonte: SIVEP-Gripe. Dados exportados em 16/06/2021 as 08:00

Gráfico 4 - Comparação de casos acumulados de SRAGs hospitalizadas, em municípios da Macrorregião de Saúde Jequitinhonha, 2020 e 2021



Fonte: SIVEP-Gripe. Dados exportados em 16/06/2021 as 08:00

6.1 Óbitos por SRAG em 2021

A Tabela 5 apresenta todos os casos de Síndrome Respiratória Aguda Grave (SRAG) hospitalizados e notificados até 24ª Semana Epidemiológica de 2021, incluindo as 53 semanas epidemiológicas de 2020, de pacientes residentes em municípios pertencentes à Macrorregião de Saúde Jequitinhonha. Os casos estão apresentados segundo a Classificação Final e a Evolução do Caso. Nesse período foram notificados **3120** casos de SRAGs hospitalizadas.

Em relação os óbitos, são 499 óbitos por SRAG. E registra-se que desses, 163 evoluíram como óbitos por SRAG não especificado mostrando que o número de óbitos por COVID-19 pode estar subnotificado, uma vez que a não especificação representa a não conclusão do agente etiológico causador do SRAG.

Tabela 5- Número de SRAGs hospitalizados notificados, segundo Classificação Final e Evolução do Caso, em municípios de residência pertencentes à Macrorregião de Saúde Jequitinhonha, 2020 e 2021.

Classificação final	Evolução do caso					Total Geral
	Cura	Óbito	Óbito por outras causas	Ignorado	Sem informação	
SRAG por influenza	4	0	0	0	0	4
SRAG por outro agente Etiológico	4	4	0	0	0	8
SRAG não especificado	937	163	47	11	50	1208
COVID-19	790	325	3	1	138	1257
Sem informação	3	7	0	1	632	643
Total Geral	1738	499	50	13	820	3120

Fonte: SIVEP-Gripe. Dados exportados em 16/06/2021 as 08:00

A tabela 6 mostra que ocorreram **325** óbitos em 2020 e 2021 em decorrência de SRAG por COVID-19 de acordo com dados oficiais. Porém, cabe ressaltar que entre as semanas 1ª a 53ª semanas de 2020 ocorreram 49 óbitos e entre as semanas **1ª e 24ª semanas de 2021 já foram contabilizados 276 óbitos.**

Tabela 6-Número de óbitos por COVID-19 por município de residência pertencente à Macrorregião de Saúde Jequitinhonha, 2020 e 2021.

Macrorregião de Saúde Jequitinhonha	Óbitos por COVID-19
MICRORREGIÃO DE SAÚDE ARACUAI	57
ARACUAI	38
BERILO	1
CORONEL MURTA	5
FRANCISCO BADARÓ	3
JENIPAPO DE MINAS	5
VIRGEM DA LAPA	5
MICRORREGIÃO DE SAÚDE DIAMANTINA	148
CARBONITA	5
COLUNA	6
CONGONHAS DO NORTE	2
COUTO DE MAGALHÃES DE MINAS	2
DATAS	11
DIAMANTINA	60
FELICIO DOS SANTOS	2
GOUVEIA	28
ITAMARANDIBA	18
PRESIDENTE KUBITSCHK	3
SÃO GONÇALO DO RIO PRETO	4
SENADOR MODESTINO GONCALVES	7
MICRORREGIÃO DE SAÚDE SERRO	53
ALVORADA DE MINAS	3
CONCEICAO DO MATO DENTRO	33
SANTO ANTÔNIO DO ITAMBÉ	1
SERRO	16
MICRORREGIÃO DE SAÚDE MN/TUR/CA	67
CAPELINHA	23
CHAPADA DO NORTE	3
LEME DO PRADO	3
MINAS NOVAS	22
TURMALINA	15
VEREDINHA	1
Total Geral	325*

Fonte: SIVEP-Gripe. Dados exportados em 16/06/2021 as 08:00

*Dados parciais sujeitos a alterações devido a investigações.

6.2 Coeficientes de incidência, mortalidade e letalidade segundo município de residência, Macrorregião de Saúde Jequitinhonha

Tabela 7- Coeficiente de incidência de COVID-19 em municípios da Macrorregião de Saúde Jequitinhonha, 2021.

	Casos confirmados em 09/06/2021	Incidência por 100 mil habitantes em 09/06/2021	Casos confirmados em 16/06/2021	População Estimada (IBGE/TCU 2018)	Incidência por 100 mil habitantes em 16/06/2021	Aumento de casos em relação a semana anterior
Alvorada de Minas	241	6683,31	250	3606	6932,89	9
Araçuaí	1490	4059,39	1572	36705	4282,80	82
Aricanduva	83	1598,92	83	5191	1598,92	0
Berilo*	137	1142,14	145	11995	1208,84	8
Capelinha	1824	4818,26	1950	37856	5151,10	126
Carbonita	453	4821,20	508	9396	5406,56	55
Chapada do Norte	163	1060,65	175	15368	1138,73	12
Coluna	321	3603,91	322	8907	3615,13	1
Conceição do Mato Dentro	2727	15458,31	2770	17641	15702,06	43
Congonhas do Norte	96	1903,25	96	5044	1903,25	0
Coronel Murta	216	2340,70	226	9228	2449,07	10
Couto Magalhaes de Minas	75	1706,10	81	4396	1842,58	6
Datas	435	8057,05	461	5399	8538,62	26
Diamantina	3399	7138,21	3554	47617	7463,72	155
Felício dos Santos	124	2581,18	173	4804	3601,17	49
Francisco Badaró	125	1208,55	125	10343	1208,55	0
Gouveia	551	4656,47	556	11833	4698,72	5
Itamarandiba	1278	3723,02	1336	34327	3891,98	58
Jenipapo de Minas	157	2053,63	162	7645	2119,03	5
José Gonçalves de Minas	74	1638,62	74	4516	1638,62	0
Leme do Prado	152	3092,57	153	4915	3112,92	1
Minas Novas	696	2211,56	725	31471	2303,71	29
Presidente Kubsticheck	159	5292,94	165	3004	5492,68	6
Santo Antônio do Itambé	110	2837,25	111	3877	2863,04	1
São Gonçalo do Rio Preto	176	5567,86	177	3161	5599,49	1
Senador Modestino Gonçalves	152	3611,31	173	4209	4110,24	21
Serra Azul de Minas	90	2096,44	90	4293	2096,44	0
Serro	1065	5073,12	1077	20993	5130,28	12
Turmalina	975	4924,99	1038	19797	5243,22	63
Veredinha	156	2731,09	161	5712	2818,63	5
Virgem da Lapa	521	3785,24	548	13764	3981,40	27
Total Geral	18221	4476,76	19037	407013	4677,25	816

Fonte: Painel COVID-19 MG/Sala de Situação/SubVS/SES/MG. Disponível em: <http://coronavirus.saude.mg.gov.br/painel>. Acessado em: 16/06/2021 as 10:00

Tabela 8- Coeficiente de mortalidade por COVID-19 em municípios da Macrorregião de Saúde Jequitinhonha, 2020 e 2021.

Município de residência	Número de óbitos por COVID-19	População Estimada IBGE/TCU 2018	Coeficiente de mortalidade por COVID-19*
Alvorada de Minas	3	3.606	83,19
Araçuaí	38	36.705	103,53
Berilo	1	11.932	8,38
Capelinha	23	37.856	60,76
Carbonita	5	9.405	53,16
Chapada do Norte	3	15.356	19,54
Coluna	6	8.873	67,62
Conceição do Mato Dentro	33	17.641	187,06
Congonhas do Norte	2	5.045	39,64
Coronel Murta	5	9.222	54,22
Couto de Magalhães de Minas	2	4.410	45,35
Datas	11	5399	203,74
Diamantina	60	47.617	126,01
Felício dos Santos	2	4804	41,63
Francisco Badaró	3	10332	29,04
Gouveia	28	11.833	81,10
Itamarandiba	18	34527	57,20
Jenipapo de Minas	5	7692	166,44
Leme do Prado	3	4918	78,17
Minas Novas	22	31.471	69,91
Presidente Kubsticheck	3	3.004	99,87
Santo Antônio do Itambé	1	3.838	26,06
São Gonçalo do Rio Preto	4	3.167	126,30
Senador Modestino Gonçalves	7	4209	166,31
Serro	16	20.993	76,22
Turmalina	15	19797	75,77
Veredinha	1	5720	17,48
Virgem da Lapa	5	13764	36,33
Macrorregião Jequitinhonha	325	393.136	82,67

FONTE: SIVEP-Gripe. Dados exportados no dia 16/06/2021 as 08:00

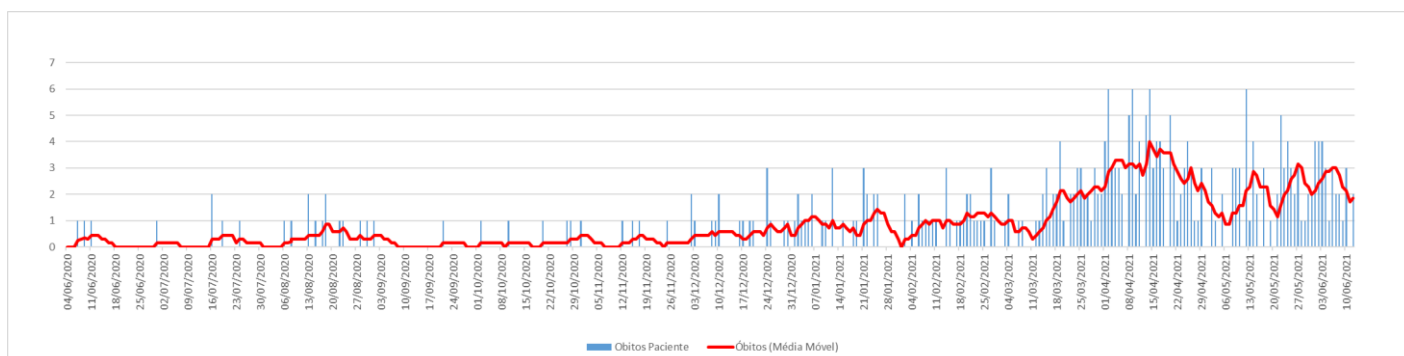
Cálculo: Número de óbitos confirmados por COVID-19, por 100 mil habitantes, na população residente em determinado espaço geográfico, no ano considerado.

Tabela 9- Taxa de Letalidade por COVID-19 em municípios da Macrorregião de Saúde Jequitinhonha, 2020 e 2021.

Município de residência	Número de óbitos por COVID-19	Número de casos confirmados por COVID-19	Taxa de letalidade por COVID-19*	Taxa de letalidade em Minas Gerais
Alvorada de Minas	2	250	0,80	
Araçuaí	36	1572	2,29	
Berilo	1	145	0,69	
Capelinha	23	1950	1,18	
Carbonita	5	508	0,98	
Chapada do Norte	3	175	1,71	
Coluna	6	322	1,86	
Conceição do Mato Dentro	33	2770	1,19	
Congonhas do Norte	2	96	2,08	
Coronel Murta	5	226	2,21	
Couto de Magalhães de Minas	2	81	2,47	
Datas	11	461	2,39	
Diamantina	55	3554	1,55	
Felício dos Santos	2	173	1,16	
Francisco Badaró	3	125	2,40	
Gouveia	28	556	5,04	
Itamarandiba	17	1336	1,27	
Jenipapo de Minas	5	162	3,09	
Leme do Prado	3	153	1,96	
Minas Novas	22	725	3,03	
Presidente Kubsticheck	3	165	1,82	
Santo Antônio do Itambé	1	111	0,90	
São Gonçalo do Rio Preto	4	177	2,26	
Senador Modestino Gonçalves	7	173	4,05	
Serro	16	1077	1,49	
Turmalina	14	1038	1,35	
Veredinha	1	161	0,62	
Virgem da Lapa	5	548	0,91	
Macrorregião Jequitinhonha	315	18790	1,68	2,6

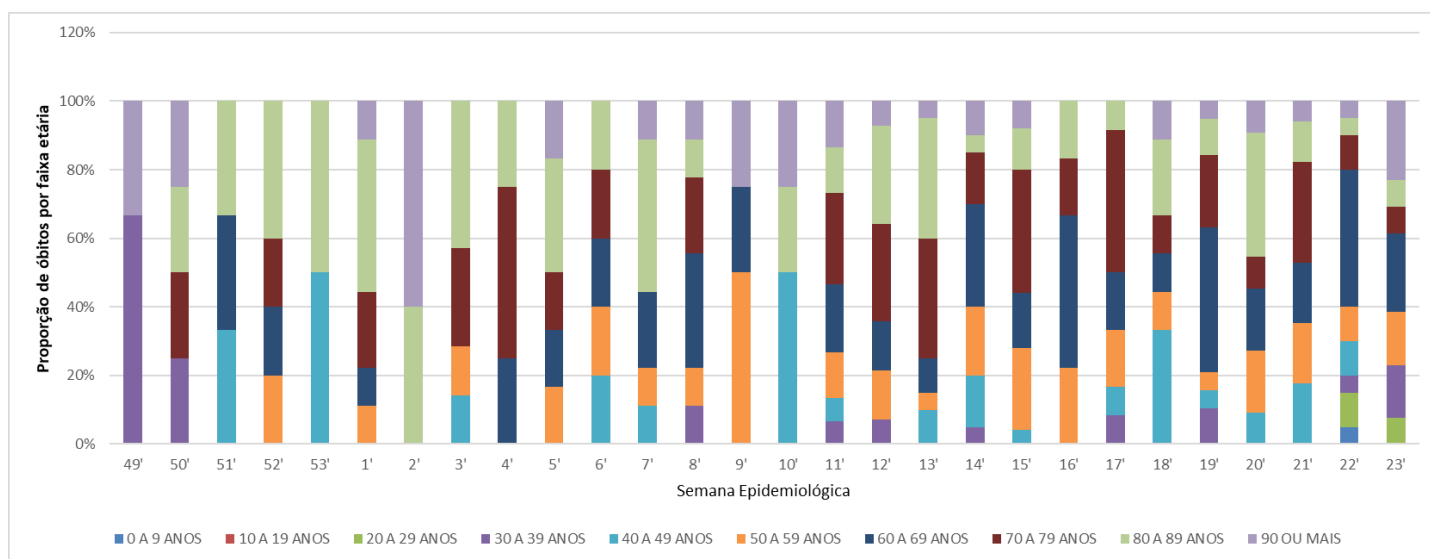
FONTES: SIVEP-Gripe. Dados exportados no dia 16/06/2021 as 08:00
Painel COVID-19 MG/Sala de Situação/SubVS/SES/MG. Acessado em: 16/06/2021.

Gráfico 5 - Média Móvel de óbitos por COVID-19 segundo data de ocorrência, Macrorregião de Saúde Jequitinhonha, 2020 e 2021.



Fonte: SIVEP-Gripe. Dados exportados em 16/06/2021, às 08:00

Gráfico 6 - Distribuição percentual de óbitos por COVID-19, segundo faixa etária, por semana epidemiológica, Macrorregião de Saúde Jequitinhonha, 2020 e 2021.



Fonte: SIVEP-Gripe. Dados exportados em 16/06/2021, às 08:00

7. SITUÇÃO ASSISTENCIAL MACRORREGIÃO DE SAÚDE JEQUITINHONHA

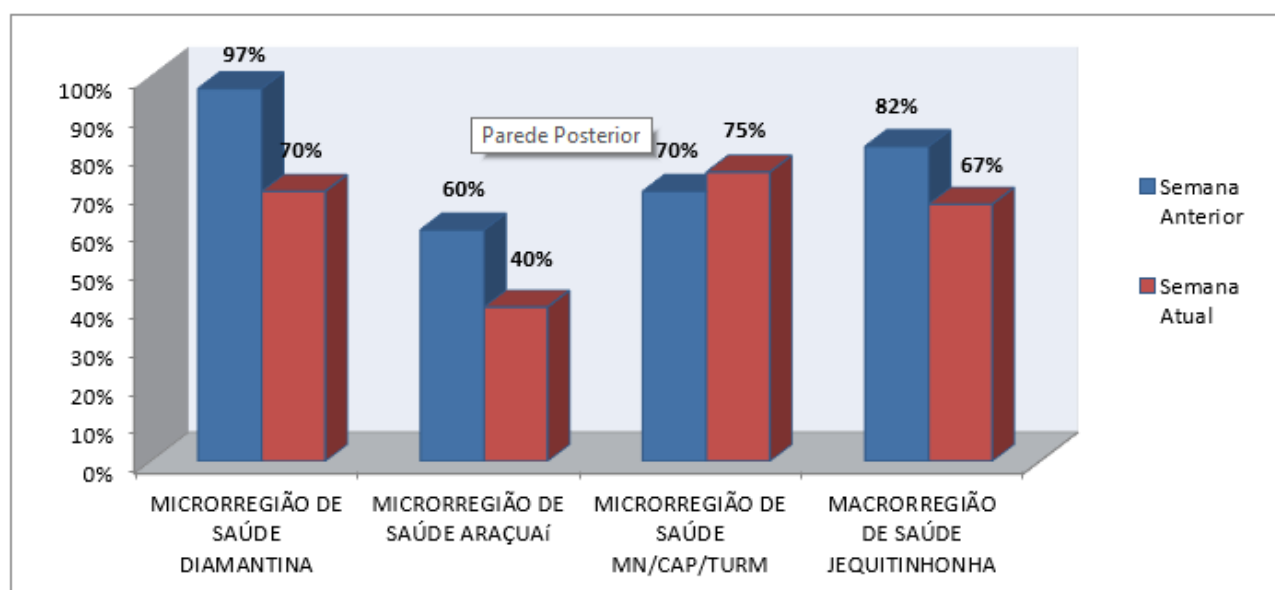
7.1 Ocupação UTI Adulto

Tabela 10 – Média de leitos UTI-COVID ocupados, disponíveis no Plano de Contingência Macrorregional Jequitinhonha, no período 10 a 16 de junho de 2021:

INSTITUIÇÃO	LEITO DE UTI COVID	TOTAL DE LEITOS UTI COVID	MÉDIA DIÁRIA DE LEITOS OCUPADOS	
			Semana Anterior	Semana Atual
Santa Casa De Caridade de Diamantina	UTI COVID-19 ADULTO	30	26	22
Fundação São Vicente de Paulo Araçuaí	UTI COVID-19 ADULTO	10	06	05
Fundação Hospitalar São Vicente de Paulo de Capelinha	UTI COVID -19 ADULTO	10	05	06
Fundação Hospitalar São Vicente de Turmalina	UTI COVID -19 ADULTO	10	10	06
Hospital Imaculada Conceição de Conceição do Mato Dentro	SUPOORTE VENTILATÓRIO COVID	05	00	00
Hospital Nossa Senhora da Saúde de Diamantina	UTI COVID -19 PEDIÁTRICO	10	00	00

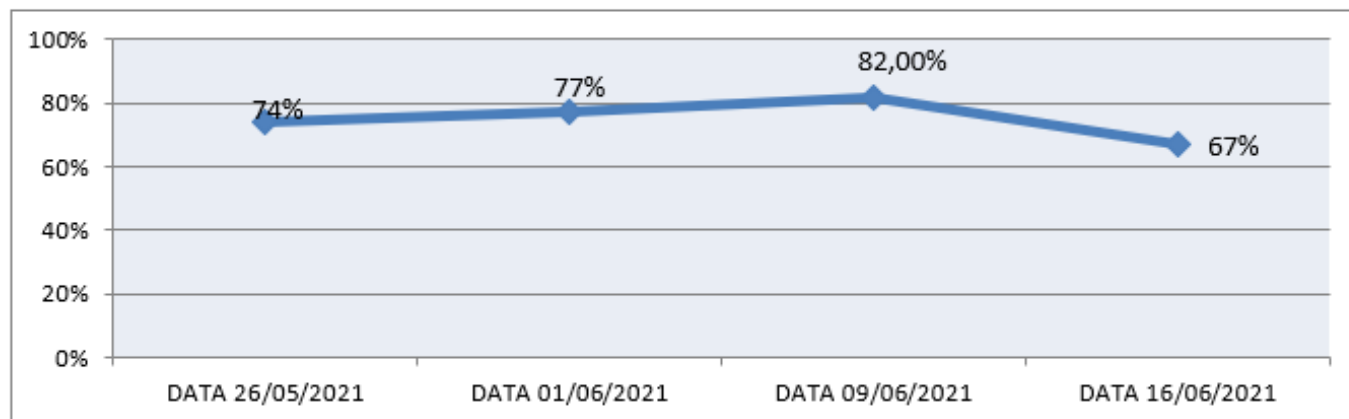
FONTE: SUSFÁCIL. Acessado em 10, 11, 14, 15, 16 de 2021

Gráfico 07 - Taxa de ocupação de leitos de UTI ADULTO – COVID -19, por MICRORREGIÃO DE SAÚDE/ por número de leitos disponíveis no Plano de Contingência Macrorregião Jequitinhonha.



FONTE: SUSFÁCIL. Acessado em 09 e 16 de junho de 2021

Gráfico 08 - Taxa de ocupação de leitos de UTI ADULTO – COVID -19 da MACRORREGIÃO DE SAÚDE JEQUITINHONHA/ por número de leitos disponíveis no Plano de Contingência Macrorregião Jequitinhonha.



FONTE: SUSFÁCIL. Acessado em 26 de maio e 01, 09, 16 de junho de 2021

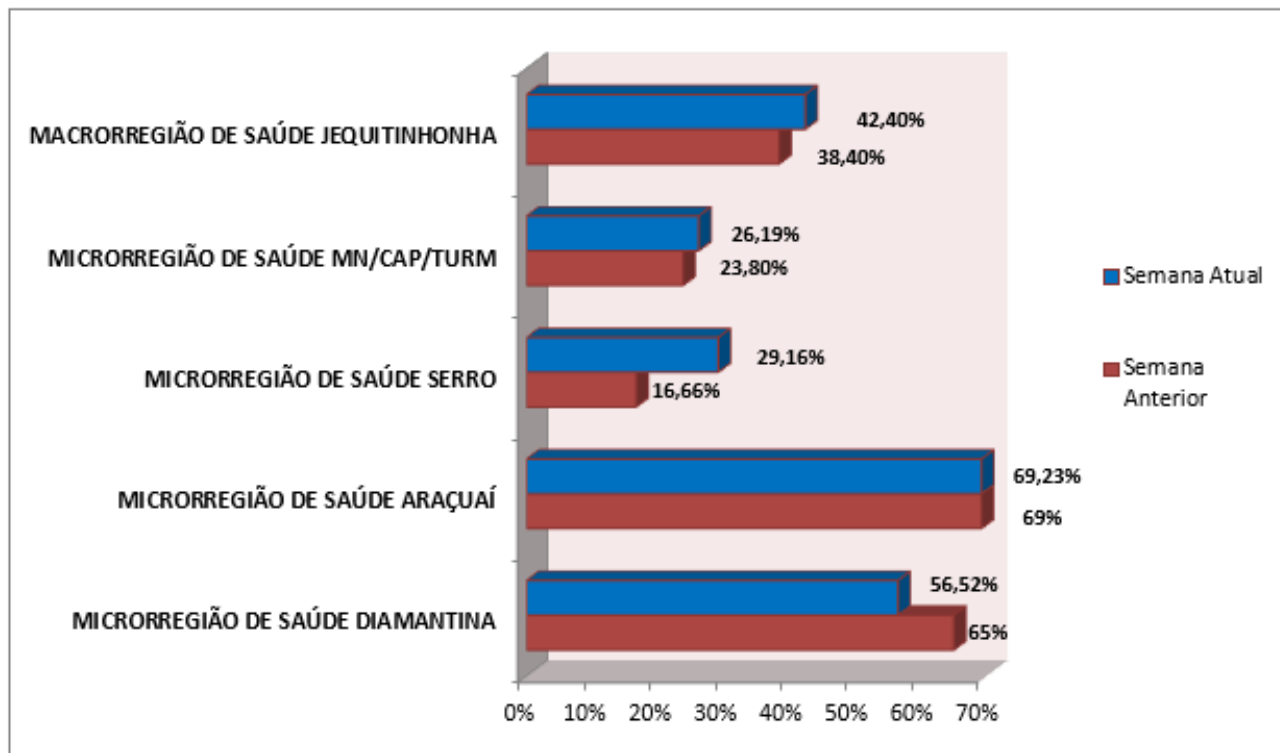
7.2 Ocupação de leitos Enfermaria Covid-19

Tabela 11 – Média de leitos Enfermaria COVID ocupados, disponíveis no Plano de Contingência Macrorregional Jequitinhonha, no período 10 a 16 de junho de 2021:

INSTITUIÇÃO	LEITO DE UTI COVID	TOTAL DE LEITOS CLÍNICOS COVID	MÉDIA DIÁRIA DE LEITOS OCUPADOS
			Semana Atual
Santa Casa De Caridade de Diamantina	LEITO CLINICO COVID-19 ADULTO	30	22
Fundação São Vicente de Paulo Araçuaí	LEITO CLINICO COVID-19 ADULTO	13	08
Fundação Hospitalar São Vicente de Paulo de Capelinha	LEITO CLINICO COVID -19 ADULTO	10	05
Fundação Hospitalar São Vicente de Turmalina	LEITO CLINICO COVID -19 ADULTO	16	06
Hospital Nossa Senhora da Saúde de Diamantina	LEITO CLINICO COVID -19 ADULTO	06	00
Hospital Nossa Senhora da Saúde de Diamantina	LEITO CLINICO COVID -19 PEDIÁTRICO	10	00
Fundação Minas Novas Hospital Dr. Badaró Junior	LEITO CLINICO COVID -19 ADULTO	16	02
Hospital e Maternidade Dr. Badaró Júnior de Gouveia	LEITO CLINICO COVID -19 ADULTO	10	04
Hospital Imaculada Conceição de Conceição do Mato Dentro	LEITO CLINICO COVID -19 ADULTO	11	00
Casa de Caridade Santa Tereza do Serro	LEITO CLINICO COVID -19 ADULTO	13	06

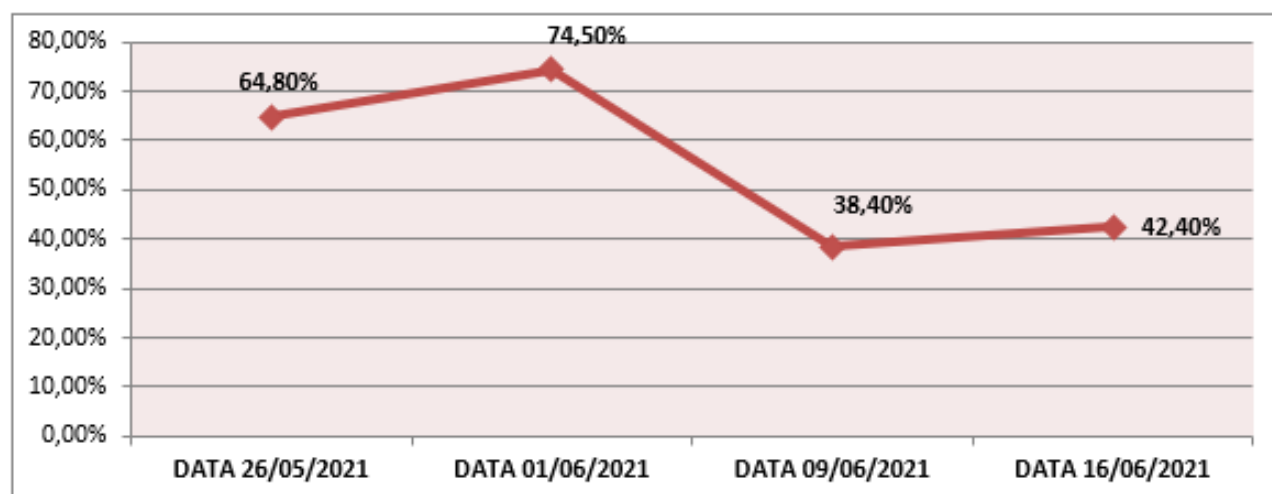
FONTE: SUSFÁCIL. Acessado 10, 11, 14, 15, 16 de junho de 2021

Gráfico 09 – Taxa de ocupação de LEITOS DE ENFERMARIA COVID-19 POR MICRORREGIÃO DE SAÚDE/ por número de leitos disponíveis no Plano de Contingência Macrorregional Jequitinhonha



FONTE: SUSFÁCIL, acessado em 09 e 16 de junho de 2021

Gráfico 10 - Taxa de ocupação de LEITOS ENFERMARIA – COVID -19 MACRORREGIÃO DE SAÚDE JEQUITINHONHA/ por número de leitos disponíveis no Plano de Contingência Macrorregional Jequitinhonha.



FONTE: SUSFÁCIL. Acessado em 26 de maio e 01, 09, 16 de junho de 2021