

**BOLETIM ESPECIAL
MACRORREGIÃO DE SAÚDE
JEQUITINHONHA**

**SUPERINTENDÊNCIA REGIONAL DE
SAÚDE DE DIAMANTINA**

Número 23/2021



Governador do Estado de Minas Gerais

Romeu Zema Neto

Secretário de Estado de Saúde de Minas Gerais

Fábio Baccheretti Vitor

Secretário de Estado Adjunto

André Luiz Moreira dos Anjos

Chefia de Gabinete

Luiza Hermeto Coutinho Campos

Assessora de Comunicação Social

Aguardando publicação

Subsecretaria de Políticas e Ações de Saúde

Naila Marcela Nery Ferrari

Subsecretaria de Regulação do Acesso a Serviços e Insumos de Saúde

Juliana Ávila Teixeira

Subsecretaria de Inovação e Logística em Saúde

André de Andrade Ranieri

Subsecretaria de Gestão Regional

Darlan Venâncio Thomaz Pereira

Subsecretaria de Vigilância em Saúde

Janaína Passos de Paula

Dirigente da Regional de Saúde

Cleya da Silva Santana Cruz

Editores SRS Diamantina

Ana Cristina Pereira Cardoso

Kesley Duarte de Jesus

Sinara Luiza Dupim

Natália Lemos Arruda

Equipe técnica SRS Diamantina

Cássia Maria Oliveira Hora

Cathiane Maria da Silva

Cláudio Luiz Ferreira Júnior

Eberton da Costa Siqueira

Élida Leite Araújo

Evandro Luiz Silva

Francinne Laureth Batista

José Vicente Honorato

Kesley Duarte de Jesus

Mariana Cristina Rocha

Nara Cristiana Viana

Apresentação

Este boletim tem como objetivo descrever os aspectos epidemiológicos e assistenciais relacionados aos casos de COVID-19 na Macrorregião de Saúde Jequitinhonha sob jurisdição da Superintendência Regional de Saúde de Diamantina (SRS Diamantina) e orientar as ações de vigilância, prevenção e controle.

Todos os Boletins Especiais publicados poderão ser consultados no site da SES/MG, estando disponível em: <http://coronavirus.saude.mg.gov.br/transparencia/boletim/boletim-epidemiologico-edicao-especial>

Dados parciais sujeitos à alterações, dependentes da tempestividade na realização das notificações e da estabilidade dos sistemas oficiais para notificações.

1. Situação DA COVID-19 NO MUNDO E NO BRASIL

A Figura 1 apresenta o quantitativo de casos acumulados, casos novos, óbitos acumulados e novos óbitos notificados à OMS em 09/06/2021, considerando os 06 (seis) países com maior número de casos e óbitos por COVID-19 até a presente data. Segundo a classificação da transmissão, o Brasil encontra-se em transmissão comunitária.

Nome	Casos - total cumulativo ⇅	Casos - relatados recentemente nas últimas 24 horas	Mortes - total cumulativo	Mortes - relatadas recentemente nas últimas 24 horas	Classificação de transmissão
Global	173.609.772	318,292	3,742,653	8.447	
 Estados Unidos da...	33.056.361 	13,739	592.610	496	Transmissão da comunidade
 Índia	29.089.069 	92.596	353.528	2.219	Clusters de casos
 Brasil	16.984.218 	37,156	474.414	1.010	Transmissão da comunidade
 França	5.611.217 	946	109,209	88	Transmissão da comunidade
 Peru	5.293.627 	5,647	48,255	91	Transmissão da comunidade
 Federação Russa	5.145.843 	9,977	124,496	379	Clusters de casos

FIGURA 1- Painel Doença Coronavírus da OMS (COVID-19), 2021.

FONTE: OMS. Disponível em <https://covid19.who.int/>. Acessado em 09/06/2021 as 09:00

2. Situação DA COVID-19 EM MINAS GERAIS

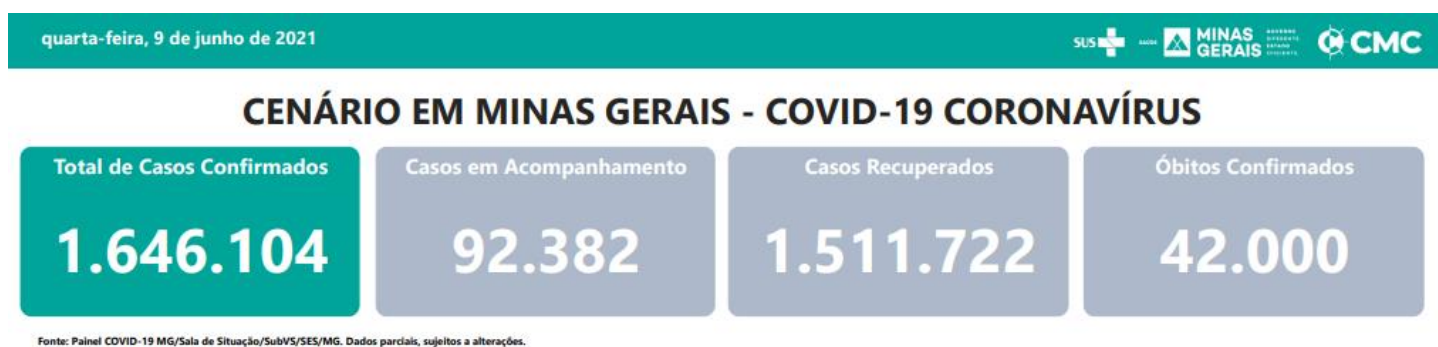
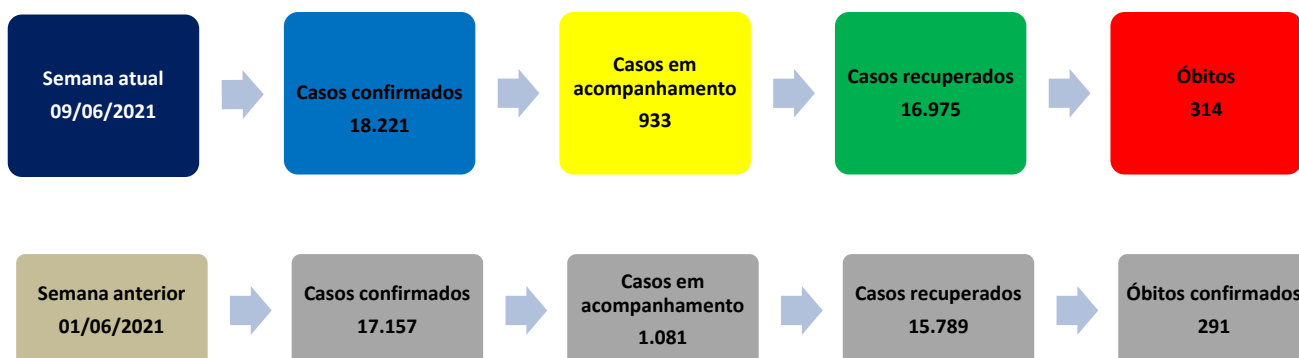


FIGURA 2- CENÁRIO EM MINAS GERAIS COVID-19 Coronavírus, 2021.

FONTE: BOLETIM EPIDEMIOLÓGICO COVID-19, datado de 09/06/2021, publicado as 10:00

3. CENÁRIO DA MACRORREGIÃO JEQUITINHONHA/URS DIAMANTINA



CASOS CONFIRMADOS, HOSPITALIZAÇÕES E ÓBITOS POR COVID-19 ANÁLISE COMPARATIVA

Casos Confirmados em 2020 (01/01 à 31/12/2020)	Casos confirmados em 2021 (01/01 à 09/06/2021)	Total de casos (2020 + 2021)	Aumento de casos (%)
3.439	14.782	18.221	429,8
Internações por SRAG 2020 (01/01 à 31/12/2020)	Internações por SRAG 2021 (01/01 à 09/06/2021)	Total de internações (2020 + 2021)	Aumento de internações (%)
1.208	1.792	3.000	148,3
Óbitos Confirmados em 2020 (01/01 à 31/12/2020)	Óbitos confirmados em 2021 (01/01 à 09/06/2021)	Total de óbitos (2020 + 2021)	Aumento de óbitos (%)
49	265	314	540,8

Fonte: SIVEP-Gripe. Dados exportados em 09/06/2021 as 08:00

Painel COVID-19/Sala de Situação/SubVS/SES-MG. Acessado em: 09/06/2021 as 10:00

3.1 NÚMERO DE CASOS CONFIRMADOS DE COVID-19 NA MACRORREGIÃO DE SAÚDE JEQUITINHONHA, 2021.

Tabela 1- Número e proporção de casos confirmados por COVID-19, segundo microrregião e município de residência, Macrorregião de Saúde Jequitinhonha, 2021.

MACRORREGIÃO DE SAÚDE JEQUITINHONHA		
	N	%
MICRORREGIÃO DE SAÚDE ARACUAI	2646	14,52
ARACUAI	1490	8,18
BERILO	137	0,75
CORONEL MURTA	216	1,19
FRANCISCO BADARO	125	0,69
JENIPAPO DE MINAS	157	0,86
VIRGEM DA LAPA	521	2,86
MICRORREGIÃO DE SAÚDE DIAMANTINA	7219	39,62
CARBONITA	453	2,49
COLUNA	321	1,76
CONGONHAS DO NORTE	96	0,53
COUTO DE MAGALHAES DE MINAS	75	0,41
DATAS	435	2,39
DIAMANTINA	3399	18,65
FELICIO DOS SANTOS	124	0,68
GOUVEIA	551	3,02
ITAMARANDIBA	1278	7,01
PRESIDENTE KUBITSCHEK	159	0,87
SAO GONCALO DO RIO PRETO	176	0,97
SENADOR MODESTINO GONCALVES	152	0,83
MICRORREGIÃO DE SAÚDE SERRO	4233	23,23
ALVORADA DE MINAS	241	1,32
CONCEICAO DO MATO DENTRO	2727	14,97
SANTO ANTONIO DO ITAMBE	110	0,60
SERRA AZUL DE MINAS	90	0,49
SERRO	1065	5,84
MICRORREGIÃO DE SAÚDE MN/TU/CA	4123	22,63
ARICANDUVA	83	0,46
CAPELINHA	1824	10,01
CHAPADA DO NORTE	163	0,89
JOSE GONCALVES DE MINAS	74	0,41
LEME DO PRADO	152	0,83
MINAS NOVAS	696	3,82
TURMALINA	975	5,35
VEREDINHA	156	0,86
Total Geral	18221	100,00

FONTE: Painel COVID-19 MG/Sala de Situação/SubVS/SES/MG. Disponível em: <http://coronavirus.saude.mg.gov.br/painel>. Acessado em: 09/06/2021 as 10:00

4. PERFIL EPIDEMIOLÓGICO DOS CASOS CONFIRMADOS E ÓBITOS DE COVID-19 NA MACRORREGIÃO DE SAÚDE JEQUITINHONHA

4.1 Distribuição de casos confirmados por COVID-19 por sexo, faixa etária e raça/cor

Em relação aos casos confirmados por COVID-19, 50,0% são do sexo masculino e 50,0% do sexo feminino. Na Figura 3, está representada a distribuição dos casos, segundo sexo e faixa etária, havendo predominância na faixa etária de 30 a 39 anos.

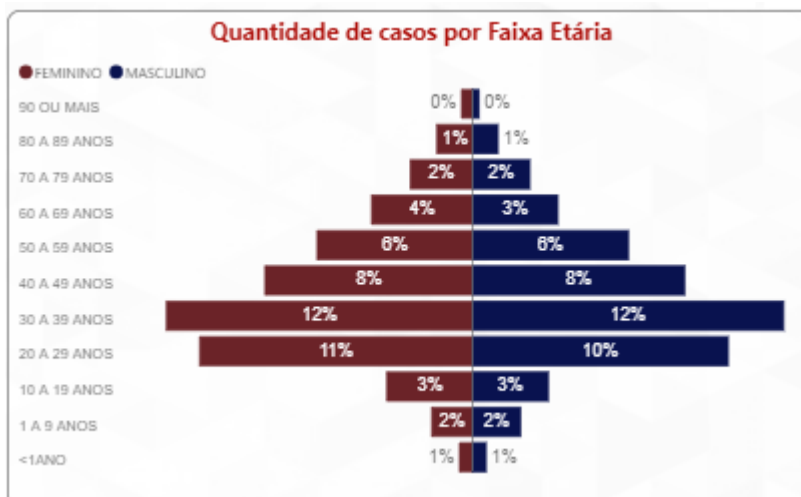


FIGURA 3- Distribuição dos casos confirmados por COVID-19, segundo sexo e faixa etária, Macrorregião de Saúde Jequitinhonha, 2021.

FONTE: BI Interno. Dados acessados em 09/06/2021 as 09:30

Segundo a raça, há predominância de casos confirmados na raça parda (53,84%). A Figura 4 apresenta a distribuição proporcional segundo raça.

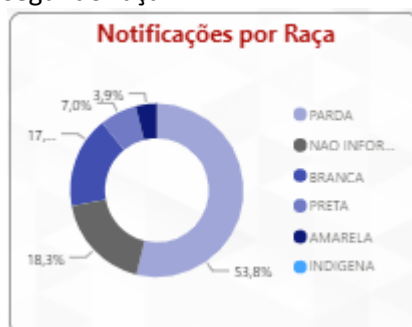


FIGURA 4- Distribuição dos casos confirmados por COVID-19, segundo raça/cor, Macrorregião de Saúde Jequitinhonha, 2021.

FONTE: BI Interno. Dados acessados em 09/06/2021 as 09:30

A análise dos dados notificados mostra que do total de casos confirmados de COVID-19, 86,76% estão sem informação sobre a presença ou não de fator de risco; 6,68% apresentam fator de risco e 6,56% não apresentam fator de risco. Em relação ao tipo de isolamento, 92,14% dos casos foram isolados em domicílio e 7,86% precisaram de tratamento hospitalar (Figura 5).

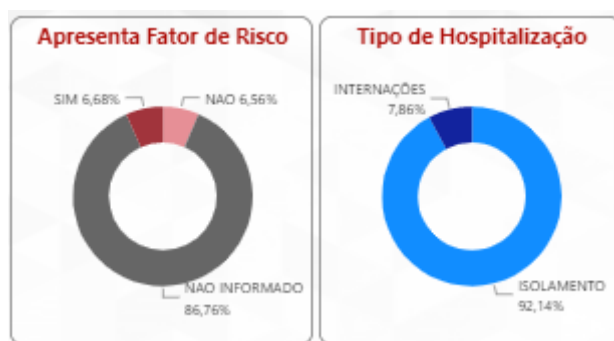


FIGURA 5- Distribuição dos casos confirmados por COVID-19, segundo fator de risco e tipo de isolamento, Macrorregião de Saúde Jequitinhonha, 2021.

FONTE: BI Interno. Dados acessados em 09/06/2021 as 09:30

4.2 Distribuição de óbitos por COVID-19 por sexo, faixa etária e raça/cor

Segundo dados do BI Interno, 53,0% dos óbitos confirmados por COVID-19 foram no sexo feminino e 47,0% no sexo masculino. Há predominância de óbitos na faixa etária de 70 a 79 anos (Figura 6).

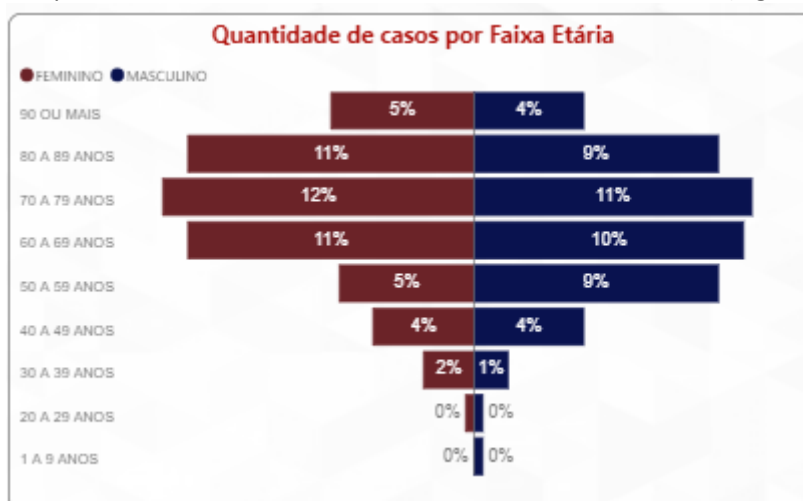


FIGURA 6- Distribuição dos óbitos confirmados por COVID-19, segundo sexo e faixa etária, Macrorregião de Saúde Jequitinhonha, 2021.

FONTE: BI Interno. Dados acessados em 09/06/2021 as 09:30

Em relação aos óbitos confirmados por COVID-19, há predominância de casos confirmados na raça parda (52,72%), conforme indicado na figura 7.

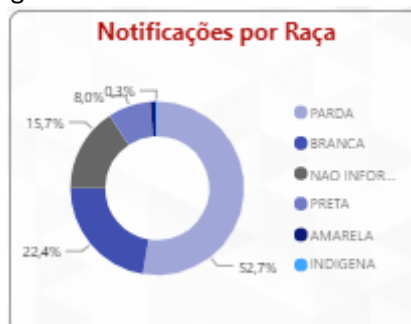


FIGURA 7- Distribuição dos óbitos confirmados por COVID-19, segundo raça/cor, Macrorregião de Saúde Jequitinhonha, 2021.

FONTE: BI Interno. Dados acessados em 09/06/2021 as 09:30

Dos casos que evoluíram para óbito, 64,22% possuíam fator de risco; 35,78% dos óbitos não apresentavam (FIGURA 8).

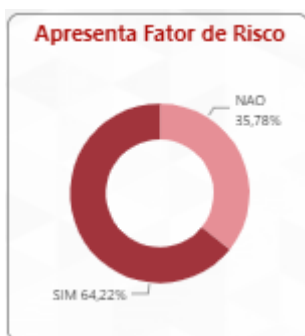


FIGURA 8- Distribuição dos óbitos confirmados por COVID-19, segundo presença ou não de fator de risco, Macrorregião de Saúde Jequitinhonha, 2021.

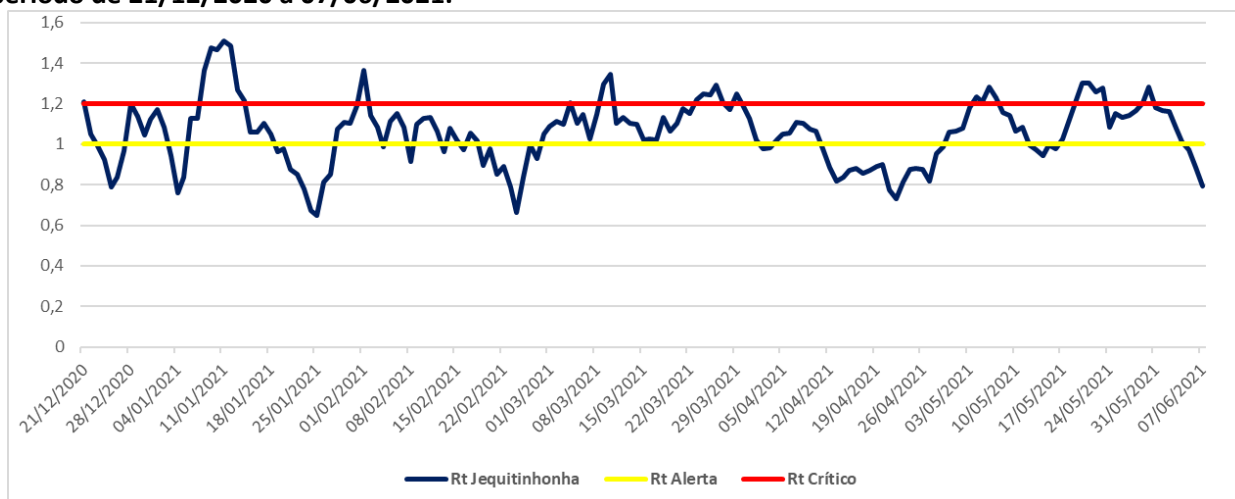
FONTES: BI Interno. Dados acessados em 09/06/2021 às 09:30

4.3 Evolução do Rt = número de reprodução médio

O Rt, é uma medida estatística que simula a rapidez com que o vírus está sendo transmitido. É o número médio de pessoas que são infectadas por uma pessoa infecciosa. Se o Rt estiver acima de 1,0, o vírus se espalhará rapidamente. Quando Rt estiver abaixo de 1,0, o vírus irá parar de se espalhar.

Dessa forma, calcular o (Rt) por Macrorregião de Saúde mostrará a taxa de reprodução efetiva do vírus calculada para cada localidade. Permite estimar quantas infecções secundárias provavelmente ocorrerão a partir de uma única infecção em uma área específica.

Gráfico 1 - Velocidade de Propagação (Rt) da infecção por COVID-19, na Macrorregião de Saúde Jequitinhonha, no período de 21/12/2020 a 07/06/2021.



Fonte: Relatório Minas Consciente. Acessado em 09/06/2021 às 10:30

A velocidade de propagação (Rt) na semana do dia 01/06/2021 a 07/06/2021, variou conforme demonstrado na Tabela 2.

Tabela 2- Velocidade de Propagação (Rt) da infecção pelo Novo Coronavírus, no período de 01/06 a 07/06, na Macrorregião de Saúde Jequitinhonha.

Data	Valor de Rt
01/06/2021	1,1653
02/06/2021	1,1622
03/06/2021	1,0803
04/06/2021	1,0087
05/06/2021	0,9700
06/06/2021	0,8855
07/06/2021	0,7937

FONTE: Relatório Minas Consciente. Acessado em 09/06/2021 às 10:30

*Rt calculado com base na ocupação de leitos. Altas por óbitos ou outros motivos podem interferir no valor do cálculo.

5. SURTOS

5.1 Distribuição dos surtos de Síndrome Respiratória Aguda notificados e possivelmente associados ao Covid-19 por município de residência e tipo de estabelecimento de ocorrência

Na Macrorregião de Saúde Jequitinhonha, até a 23ª Semana Epidemiológica de Notificação, foram notificados 90 (noventa) surtos, envolvendo 20 (vinte) municípios.

A Tabela 3 apresenta o detalhamento dos surtos por município de ocorrência.

Tabela 3 - Distribuição dos surtos por COVID-19, por município de ocorrência, Macrorregião de Saúde Jequitinhonha, 2020 e 2021.

Município	Nº de surtos notificados	Nº de casos *	Nº de expostos*
Araçuaí	10	172	457
Aricanduva	1	3	24
Capelinha	15	173	604
Carbonita	1	4	8
Chapada do Norte	1	4	22
Conceição do Mato Dentro	2	8	71
Congonhas do Norte	1	3	3
Diamantina	15	143	804
Felício dos Santos	2	14	39
Francisco Badaró	1	5	11
Gouveia	3	21	91
Itamarandiba	13	79	328
José Gonçalves de Minas	1	3	3
Minas Novas	3	32	36
Turmalina	9	78	418
Santo Antônio do Itambé	1	7	31
Senador Modestino Gonçalves	4	18	34
Serra Azul de Minas	1	5	6
Serro	2	40	136
Virgem da Lapa	4	25	87
Macrorregião Jequitinhonha	90	837	3213

Fontes: Relatório das investigações de surto de Síndrome Respiratória Aguda em ambientes restritos fechados. Equipe da Unidade de Resposta Rápida / URR3 / CIEVS Minas/Sub. VS/SES/MG.

Dados do Núcleo de Vigilância em Saúde/SRS Diamantina. Acessados em 09/06/2021, às 11:00

*Dados parciais, sujeitos a alterações. Surtos em investigação.

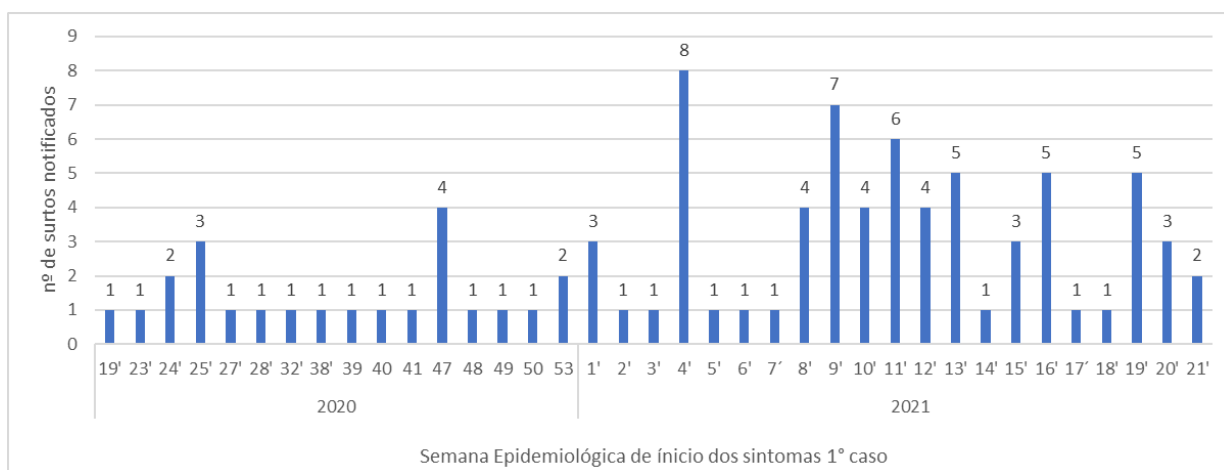
Tabela 4 - Distribuição dos surtos por COVID-19, segundo estabelecimento, Macrorregião de Saúde Jequitinhonha, 2020 e 2021.

Estabelecimentos	Nº de surtos	Nº de casos*	Nº de expostos*
Serviço de Saúde		23	180
Mercearia/Supermercado		9	62
Prefeitura		8	41
Unidade prisional		7	294
Loja		7	35
ILPI		5	36
Bancos Múltiplos		5	25
Restaurante		5	20
Segurança Pública		3	30
Comunidade quilombola		2	13
Empresa de cerâmica		2	9
Empresa mineradora		2	16
Padaria		2	8
Camara Municipal		1	6
Serviço de Acolhimento Social		1	4
Conselho Tutelar		1	4
Empresa extrativista		1	12
Empresa madeireira		1	3
Empresa de Construções e Serviços		1	6
Oficina mecânica		1	4
Escola		1	3
Empresa de carrocerias		1	10
Comunidade Terapêutica		1	16
Total	90	837	3213

Fonte: Dados do Núcleo de Vigilância em Saúde/SRS Diamantina. Dados acessados em 09/06/2021 as 11:00

*Dados parciais, sujeitos a alterações. Surtos em investigação.

Gráfico 2 - Distribuição dos surtos notificados de SRA associada ao COVID-19, por semana epidemiológica de início de sintomas do primeiro caso. Macro Jequitinhonha, 2020 e 2021



Fonte: Planilha de monitoramento dos surtos Cievs/Minas. Dados acessados em 09/06/2021

5.2 Distribuição dos óbitos ocorridos nos surtos

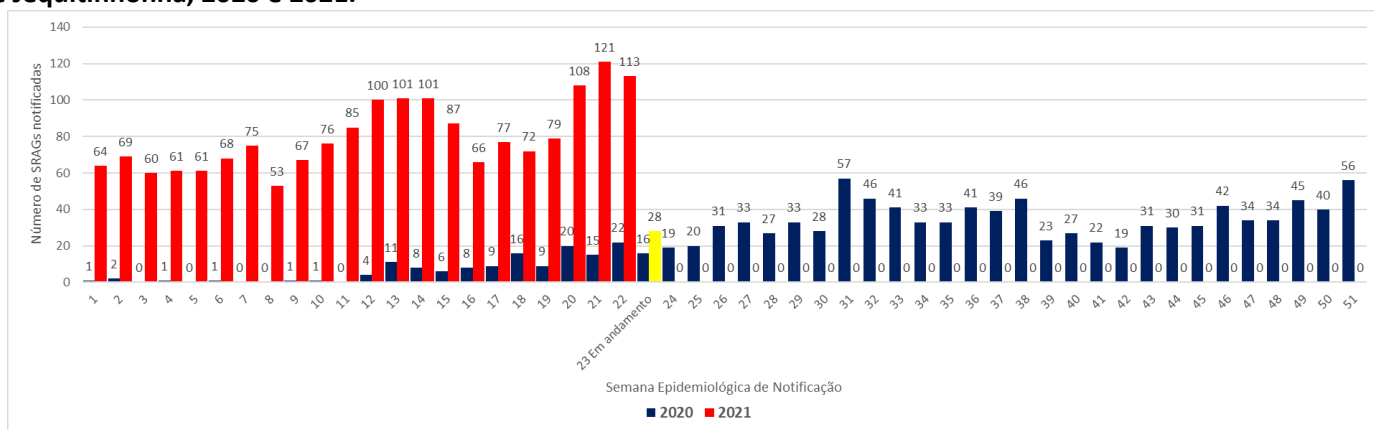
Em 16/07/2020, houve 01 (um) óbito por SRAG em ILPI (Instituição de Longa Permanência) no município de Gouveia, segundo dados do SINAN e CIEVS.

Em Capelinha, em 06/02/2021, houve 01 (um) óbito por SRAG em ILPI e nas datas 27/10/2020 e 12/11/2020, houve 02 (dois) óbitos em decorrência de surto em hospital, segundo dados retirados do SINAN, SIVEP e CIEVS.

Em Minas Novas, na data de 01/04/2021, ocorreu 01 (um) óbito em decorrência de surto em empresa extrativista, segundo dados retirados do SINAN, SIVEP e CIEVS.

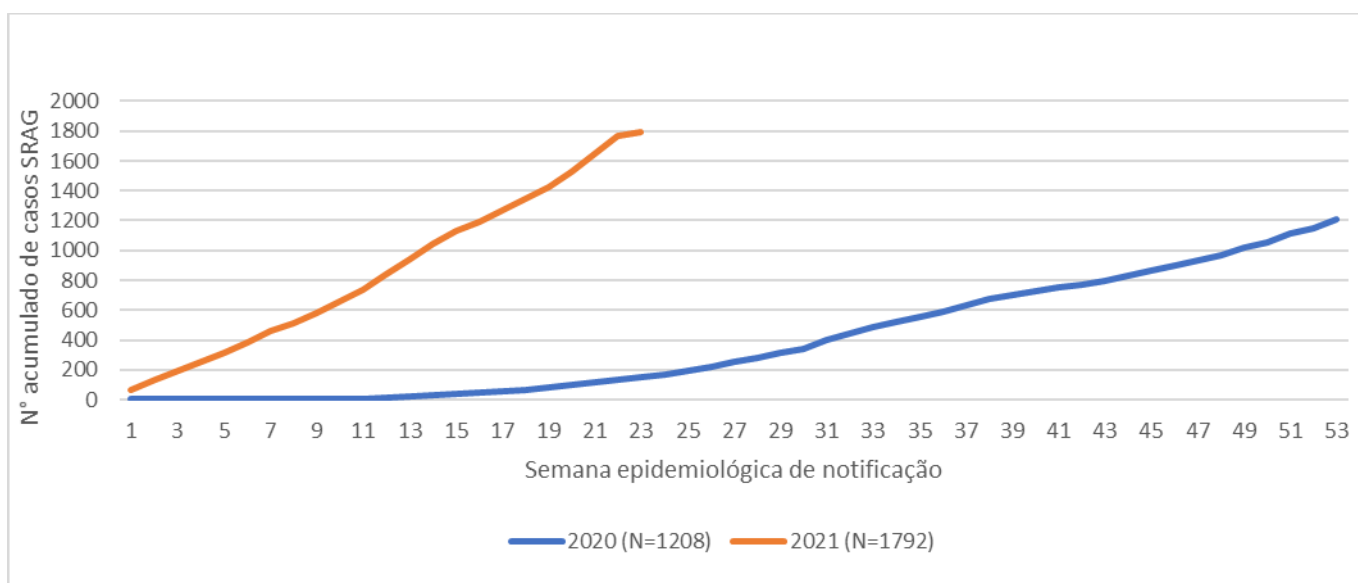
6. SÍNDROME RESPIRATÓRIA AGUDA GRAVE (SRAG)

Gráfico 3- Número de hospitalizações por SRAG segundo semana epidemiológica de notificação, Macrorregião de Saúde Jequitinhonha, 2020 e 2021.



Fonte: SIVEP-Gripe. Dados exportados em 09/06/2021 às 08:00

Gráfico 4 - Comparação de casos acumulados de SRAGs hospitalizadas, em municípios da Macrorregião de Saúde Jequitinhonha, 2020 e 2021



Fonte: SIVEP-Gripe. Dados exportados em 09/06/2021 às 08:00

6.1 Óbitos por SRAG em 2021

A Tabela 5 apresenta todos os casos de Síndrome Respiratória Aguda Grave (SRAG) hospitalizados e notificados até 23ª Semana Epidemiológica de 2021, incluindo as 53 semanas epidemiológicas de 2020, de pacientes residentes em municípios pertencentes à Macrorregião de Saúde Jequitinhonha. Os casos estão apresentados segundo a Classificação Final e a Evolução do Caso. Nesse período foram notificados **3000** casos de SRAGs hospitalizadas.

Em relação os óbitos, são 481 óbitos por SRAG. E registra-se que desses, 156 evoluíram como óbitos por SRAG não especificado mostrando que o número de óbitos por COVID-19 pode estar subnotificado, uma vez que a não especificação representa a não conclusão do agente etiológico causador do SRAG.

Tabela 5- Número de SRAGs hospitalizados notificados, segundo Classificação Final e Evolução do Caso, em municípios de residência pertencentes à Macrorregião de Saúde Jequitinhonha, 2020 e 2021.

Classificação final	Evolução do caso					Total Geral
	Cura	Óbito	Óbito por outras causas	Ignorado	Sem informação	
SRAG por influenza	2	0	0	0	0	2
SRAG por outro agente Etológico	3	4	0	0	0	8
SRAG não especificado	899	156	46	11	49	1161
COVID-19	728	314	3	1	132	1178
Sem informação	3	7	0	1	640	651
Total Geral	1635	481	49	13	821	3000

Fonte: SIVEP-Gripe. Dados exportados em 09/06/2021 as 08:00

A tabela 6 mostra que ocorreram **314** óbitos em 2020 e 2021 em decorrência de SRAG por COVID-19 de acordo com dados oficiais. Porém, cabe ressaltar que entre as semanas 1ª a 53ª semanas de 2020 ocorreram 49 óbitos e entre as semanas **1ª e 23ª semanas de 2021 já foram contabilizados 265 óbitos.**

Tabela 6-Número de óbitos por COVID-19 por município de residência pertencente à Macrorregião de Saúde Jequitinhonha, 2020 e 2021.

Macrorregião de Saúde Jequitinhonha	Óbitos por COVID-19
MICRORREGIÃO DE SAÚDE ARACUAI	55
ARACUAI	36
BERILO	1
CORONEL MURTA	5
FRANCISCO BADARÓ	3
JENIPAPO DE MINAS	5
VIRGEM DA LAPA	5
MICRORREGIÃO DE SAÚDE DIAMANTINA	142
CARBONITA	5
COLUNA	6
CONGONHAS DO NORTE	2
COUTO DE MAGALHÃES DE MINAS	2
DATAS	11
DIAMANTINA	55
FELICIO DOS SANTOS	2
GOUVEIA	28
ITAMARANDIBA	17
PRESIDENTE KUBITSCHK	3
SÃO GONÇALO DO RIO PRETO	4
SENADOR MODESTINO GONCALVES	7
MICRORREGIÃO DE SAÚDE SERRO	52
ALVORADA DE MINAS	2
CONCEICAO DO MATO DENTRO	33
SANTO ANTÔNIO DO ITAMBÉ	1
SERRO	16
MICRORREGIÃO DE SAÚDE MN/TUR/CA	65
CAPELINHA	23
CHAPADA DO NORTE	3
LEME DO PRADO	3
MINAS NOVAS	22
TURMALINA	14
Total Geral	314*

Fonte: SIVEP-Gripe. Dados exportados em 09/06/2021 as 08:00

*Dados parciais sujeitos a alterações devido a investigações.

6.2 Coeficientes de incidência, mortalidade e letalidade segundo município de residência, Macrorregião de Saúde Jequitinhonha

Tabela 7- Coeficiente de incidência de COVID-19 em municípios da Macrorregião de Saúde Jequitinhonha, 2021.

	Casos confirmados em 01/06/2021	Incidência por 100 mil habitantes em 01/06/2021	Casos confirmados em 09/06/2021	População Estimada (IBGE/TCU 2018)	Incidência por 100 mil habitantes em 09/06/2021	Aumento de casos em relação a semana anterior
Alvorada de Minas	240	6655,57	241	3606	6683,31	1
Araçuaí	1385	3773,33	1490	36705	4059,39	105
Aricanduva	83	1598,92	83	5191	1598,92	0
Berilo*	131	1092,12	137	11995	1142,14	6
Capelinha	1759	4646,56	1824	37856	4818,26	65
Carbonita	334	3554,70	453	9396	4821,20	119
Chapada do Norte	153	995,58	163	15368	1060,65	10
Coluna	316	3547,77	321	8907	3603,91	5
Conceição do Mato Dentro	2672	15146,53	2727	17641	15458,31	55
Congonhas do Norte	96	1903,25	96	5044	1903,25	0
Coronel Murta	198	2145,64	216	9228	2340,70	18
Couto Magalhaes de Minas	75	1706,10	75	4396	1706,10	0
Datas	404	7482,87	435	5399	8057,05	31
Diamantina	3048	6401,08	3399	47617	7138,21	351
Felício dos Santos	113	2352,21	124	4804	2581,18	11
Francisco Badaró	125	1208,55	125	10343	1208,55	0
Gouveia	539	4555,06	551	11833	4656,47	12
Itamarandiba	1192	3472,49	1278	34327	3723,02	86
Jenipapo de Minas	153	2001,31	157	7645	2053,63	4
José Gonçalves de Minas	74	1638,62	74	4516	1638,62	0
Leme do Prado	149	3031,54	152	4915	3092,57	3
Minas Novas	645	2049,51	696	31471	2211,56	51
Presidente Kubsticheck	152	5059,92	159	3004	5292,94	7
Santo Antônio do Itambé	108	2785,66	110	3877	2837,25	2
São Gonçalo do Rio Preto	175	5536,22	176	3161	5567,86	1
Senador Modestino Gonçalves	141	3349,96	152	4209	3611,31	11
Serra Azul de Minas	90	2096,44	90	4293	2096,44	0
Serro	1043	4968,32	1065	20993	5073,12	22
Turmalina	905	4571,40	975	19797	4924,99	70
Veredinha	152	2661,06	156	5712	2731,09	4
Virgem da Lapa	507	3683,52	521	13764	3785,24	14
Total Geral	17157	4215,34	18221	407013	4476,76	1064

Fonte: Painel COVID-19 MG/Sala de Situação/SubVS/SES/MG. Disponível em: <http://coronavirus.saude.mg.gov.br/painel>. Acessado em: 09/06/2021 as 10:00

Tabela 8- Coeficiente de mortalidade por COVID-19 em municípios da Macrorregião de Saúde Jequitinhonha, 2020 e 2021.

Município de residência	Número de óbitos por COVID-19	População Estimada IBGE/TCU 2018	Coeficiente de mortalidade por COVID-19*
Alvorada de Minas	2	3.606	55,46
Araçuaí	36	36.705	98,08
Berilo	1	11.932	8,38
Capelinha	23	37.856	60,76
Carbonita	5	9.405	53,16
Chapada do Norte	3	15.356	19,54
Coluna	6	8.873	67,62
Conceição do Mato Dentro	33	17.641	187,06
Congonhas do Norte	2	5.045	39,64
Coronel Murta	5	9.222	54,22
Couto de Magalhães de Minas	2	4.410	45,35
Datas	11	5399	203,74
Diamantina	55	47.617	115,50
Felício dos Santos	2	4804	41,63
Francisco Badaró	3	10332	29,04
Gouveia	28	11.833	81,10
Itamarandiba	17	34527	54,02
Jenipapo de Minas	5	7692	166,44
Leme do Prado	3	4918	78,17
Minas Novas	22	31.471	69,91
Presidente Kubsticheck	3	3.004	99,87
Santo Antônio do Itambé	1	3.838	26,06
São Gonçalo do Rio Preto	4	3.167	126,30
Senador Modestino Gonçalves	7	4209	166,31
Serro	16	20.993	76,22
Turmalina	14	19797	70,72
Virgem da Lapa	5	13764	36,33
Macrorregião Jequitinhonha	314	387.416	81,05

FONTE: SIVEP-Gripe. Dados exportados no dia 09/06/2021 as 08:00

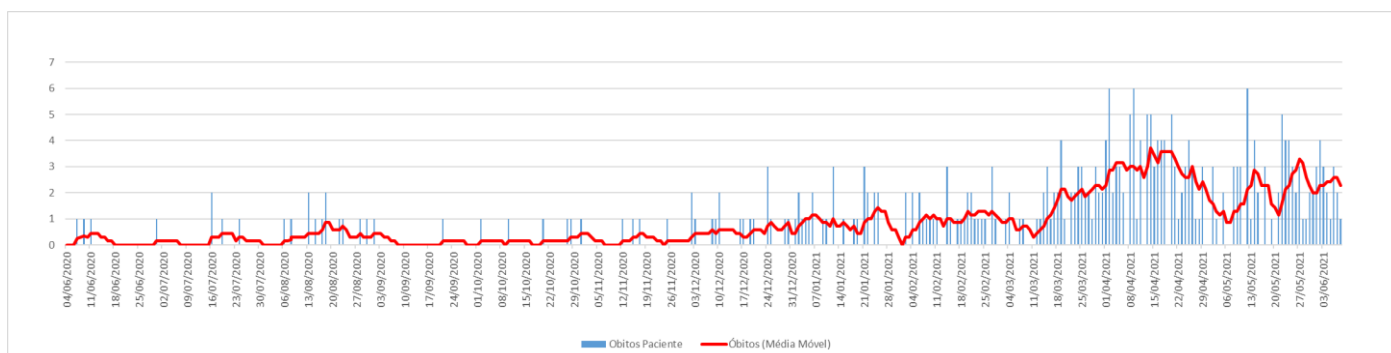
Cálculo: Número de óbitos confirmados por COVID-19, por 100 mil habitantes, na população residente em determinado espaço geográfico, no ano considerado.

Tabela 9- Taxa de Letalidade por COVID-19 em municípios da Macrorregião de Saúde Jequitinhonha, 2020 e 2021.

Município de residência	Número de óbitos por COVID-19	Número de casos confirmados por COVID-19	Taxa de letalidade por COVID-19*	Taxa de letalidade em Minas Gerais
Alvorada de Minas	2	241	0,83	
Araçuaí	36	1490	2,42	
Berilo	1	137	0,73	
Capelinha	23	1824	1,26	
Carbonita	5	452	1,11	
Chapada do Norte	3	163	1,84	
Coluna	6	321	1,87	
Conceição do Mato Dentro	33	2727	1,21	
Congonhas do Norte	2	96	2,08	
Coronel Murta	5	216	2,31	
Couto de Magalhães de Minas	2	75	2,67	
Datas	11	435	2,53	
Diamantina	55	3399	1,62	
Felício dos Santos	2	124	1,61	
Francisco Badaró	3	125	2,40	
Gouveia	28	551	5,08	
Itamarandiba	17	1278	1,33	
Jenipapo de Minas	5	157	3,18	
Leme do Prado	3	152	1,97	
Minas Novas	22	696	3,16	
Presidente Kubsticheck	3	159	1,89	
Santo Antônio do Itambé	1	110	0,91	
São Gonçalo do Rio Preto	4	176	2,27	
Senador Modestino Gonçalves	7	152	4,61	
Serro	16	1065	1,50	
Turmalina	14	975	1,44	
Virgem da Lapa	5	521	0,96	
Macrorregião Jequitinhonha	314	17817	1,76	2,6

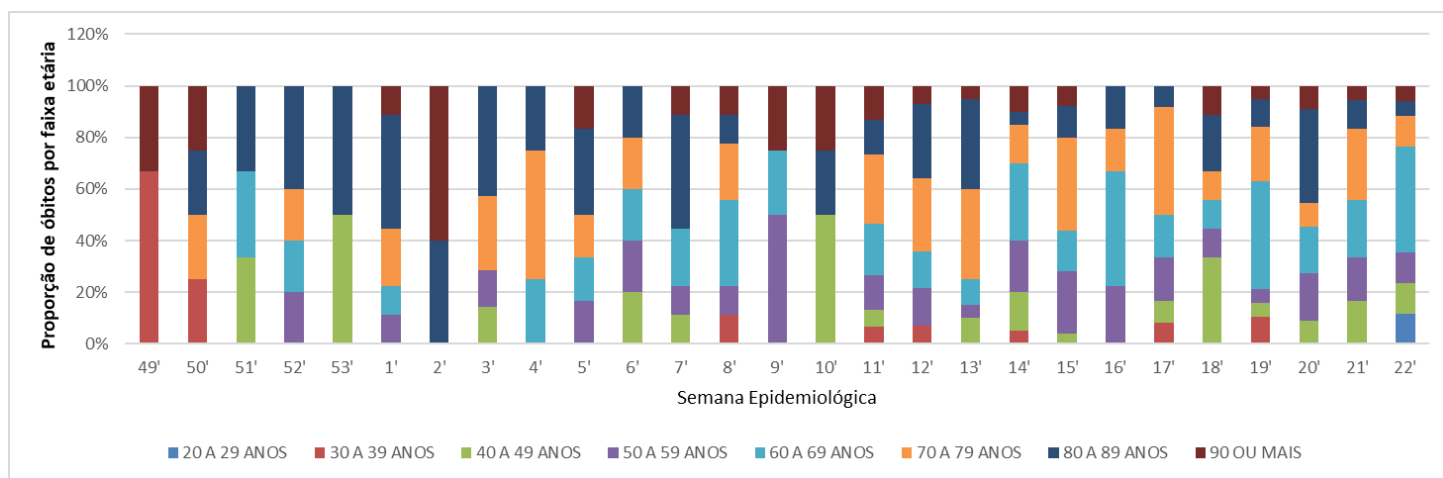
FONTES: SIVEP-Gripe. Dados exportados no dia 09/06/2021 as 08:00
Painel COVID-19 MG/Sala de Situação/SubVS/SES/MG. Acessado em: 09/06/2021.

Gráfico 5 - Média Móvel de óbitos por COVID-19 segundo data de ocorrência, Macrorregião de Saúde Jequitinhonha, 2020 e 2021.



Fonte: SIVEP-Gripe. Dados exportados em 09/06/2021, às 08:00

Gráfico 6 - Distribuição percentual de óbitos por COVID-19, segundo faixa etária, por semana epidemiológica, Macrorregião de Saúde Jequitinhonha, 2020 e 2021.



Fonte: SIVEP-Gripe. Dados exportados em 09/06/2021, às 08:00

7. SITUAÇÃO ASSISTENCIAL MACRORREGIÃO DE SAÚDE JEQUITINHONHA

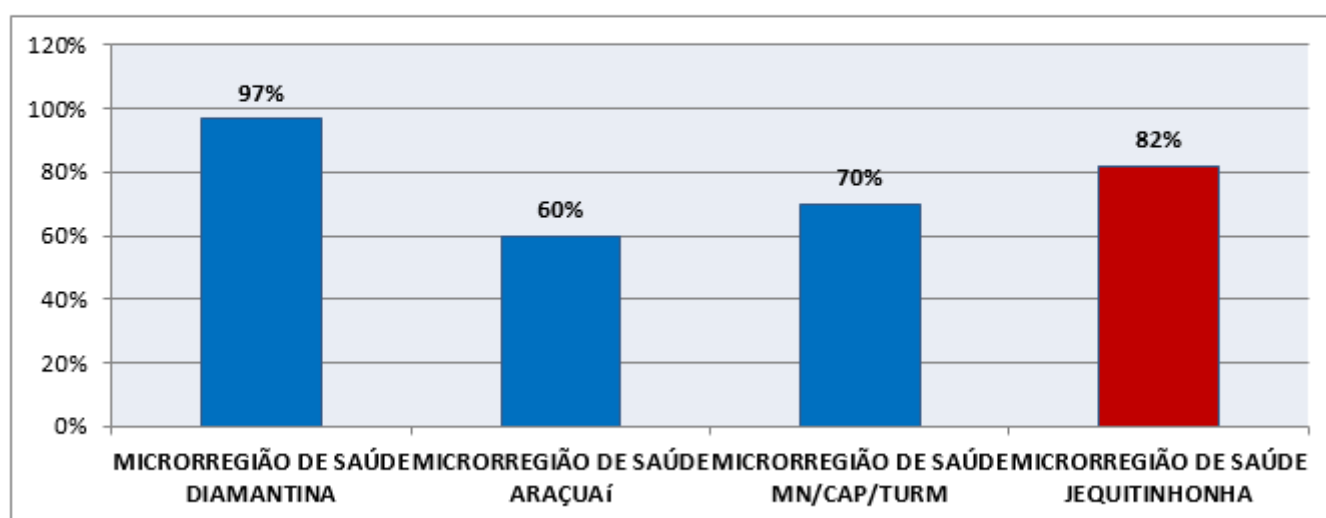
7.1 Ocupação UTI Adulto

Tabela 10 – Média de leitos UTI-COVID ocupados, disponíveis no Plano de Contingência Macrorregional Jequitinhonha, no período 07, 08, 09 de junho de 2021:

INSTITUIÇÃO	LEITO DE UTI COVID	TOTAL DE LEITOS UTI COVID	MÉDIA DIÁRIA DE LEITOS OCUPADOS	
			Semana Anterior	Semana Atual
Santa Casa De Caridade de Diamantina	UTI COVID-19 ADULTO	20	18	26
Fundação São Vicente de Paulo Araçuaí	UTI COVID-19 ADULTO	10	08	06
Fundação Hospitalar São Vicente de Paulo de Capelinha	UTI COVID -19 ADULTO	10	08	05
Fundação Hospitalar São Vicente de Turmalina	UTI COVID -19 ADULTO	10	08	10
Hospital Nossa Senhora da Saúde de Diamantina	UTI COVID -19 PEDIÁTRICO	10	00	00

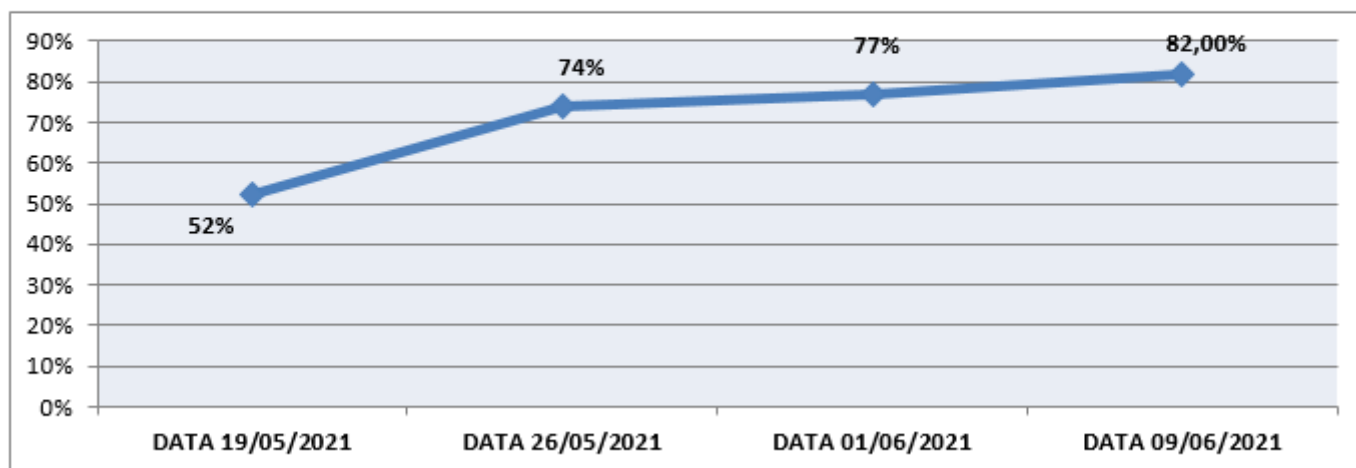
FONTE: SUSFÁCIL. Acessado em 07, 08, 09 de 2021

Gráfico 07 - Taxa de ocupação de leitos de UTI ADULTO – COVID -19, por MICRORREGIÃO DE SAÚDE/ por número de leitos disponíveis no Plano de Contingência Macrorregião Jequitinhonha.



FONTE: SUSFÁCIL. Acessado em 09 de junho de 2021

Gráfico 08 - Taxa de ocupação de leitos de UTI ADULTO – COVID -19 da MACRORREGIÃO DE SAÚDE JEQUITINHONHA/ por número de leitos disponíveis no Plano de Contingência Macrorregião Jequitinhonha.



FONTE: SUSFÁCIL. Acessado em 19, 26 de maio e 01, 09 de junho de 2021

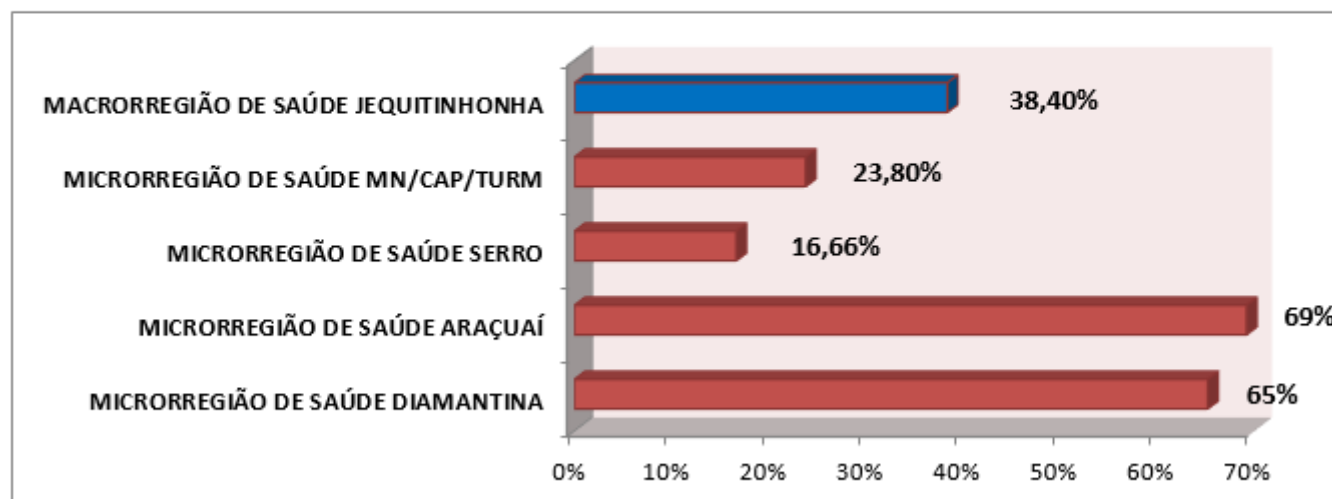
7.2 Ocupação de leitos Enfermaria Covid-19

Tabela 11 – Média de leitos Enfermaria COVID ocupados, disponíveis no Plano de Contingência Macrorregional Jequitinhonha, no período 07, 08, 09 de junho de 2021:

MICRORREGIÃO DE SAÚDE	TOTAL DE LEITOS ENFERMARIA COVID	MÉDIA DE OCUPAÇÃO
MICRORREGIÃO SAÚDE DIAMANTINA	46	31
MICRORREGIÃO DE SAÚDE ARAÇUAÍ	13	9
MICRORREGIÃO DE SAÚDE SERRO	24	6
MICRORREGIÃO DE SAÚDE MN/CAP/TURM	42	17

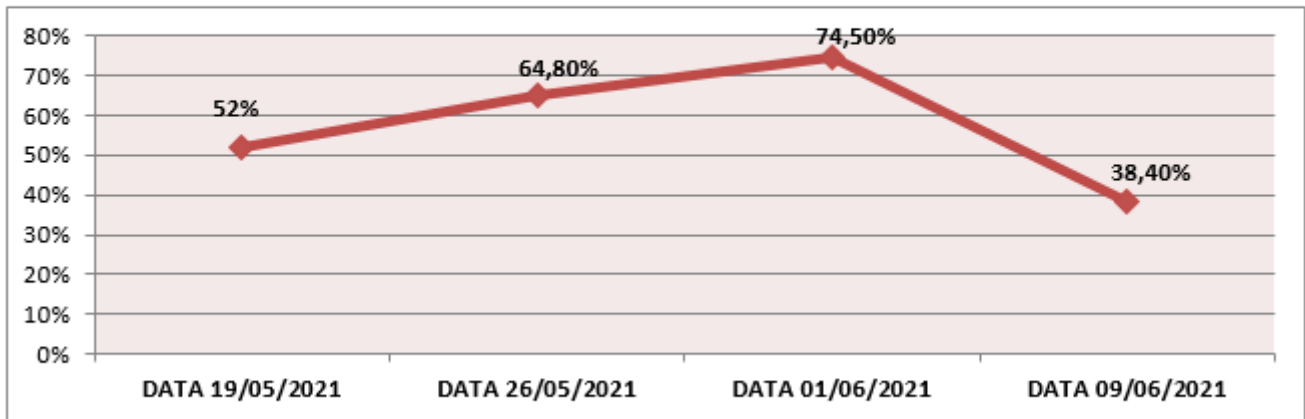
FONTE: SUSFÁCIL. Acessado 07, 08, 09 de junho de 2021

Gráfico 09 – Taxa de ocupação de LEITOS DE ENFERMARIA COVID-19 POR MICRORREGIÃO DE SAÚDE/ por número de leitos disponíveis no Plano de Contingência Macrorregional Jequitinhonha



FONTE: SUSFÁCIL, acessado em 09 de junho de 2021

Gráfico 10 - Taxa de ocupação de LEITOS ENFERMARIA – COVID -19 MACRORREGIÃO DE SAÚDE JEQUITINHONHA/ por número de leitos disponíveis no Plano de Contingência Macrorregional Jequitinhonha.



FONTE: SUSFÁCIL. Acessado em 19, 26 de maio e 01, 09 de junho de 2021