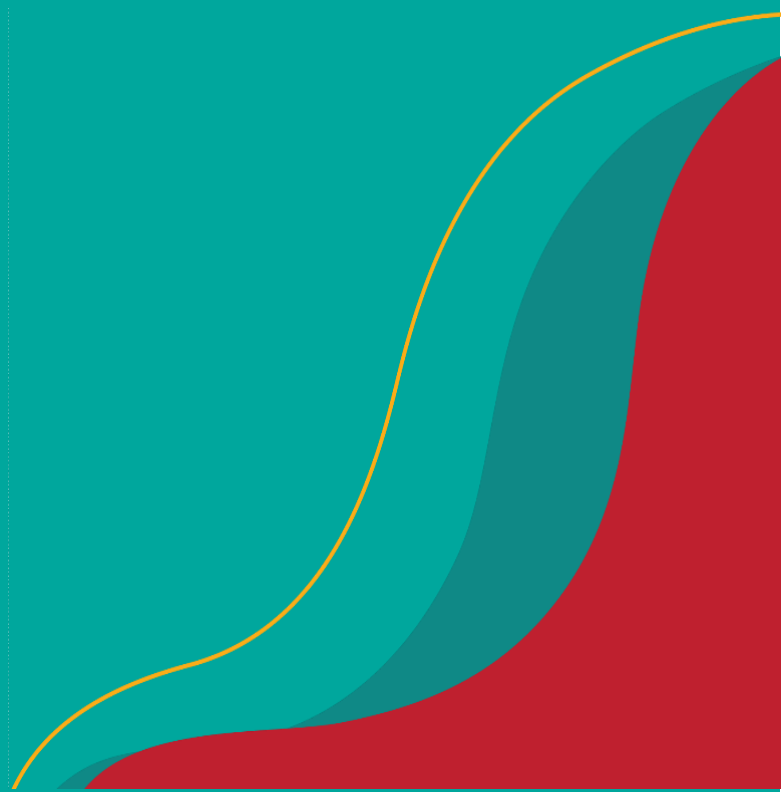


**BOLETIM
ESPECIAL
MACRORREGIÃO
OESTE
NUMERO 22/2021**



Governador do Estado de Minas Gerais
Romeu Zema Neto

Secretário de Estado de Saúde de Minas Gerais
Fábio Baccheretti Vitor

Secretário de Estado Adjunto
André Luiz Moreira dos Anjos

Chefia de Gabinete
Luiza Hermeto Coutinho Campos

Assessora de Comunicação Social
Aguardando publicação

Subsecretaria de Políticas e Ações de Saúde
Naila Marcela Nery Ferrari

Subsecretaria de Regulação do Acesso a Serviços e Insumos de Saúde
Juliana Ávila Teixeira

Subsecretaria de Inovação e Logística em Saúde
André de Andrade Ranieri

Subsecretaria de Gestão Regional
Darlan Venâncio Thomaz Pereira

Subsecretaria de Vigilância em Saúde
Janaína Passos de Paula

Dirigente da Regional de Saúde
Julio Barata

Organização
Caroline Nogueira
Edilberto Flávio dos Santos
Eliane Peixoto
Julio Barata
Mauricio Couto Silva
Carlos Antônio da Silva

Elaboração
Maurício Couto Silva

■ Apresentação

Este boletim tem como objetivo descrever os aspectos epidemiológicos e assistenciais relacionados aos casos de COVID-19 na Macrorregião Oeste e orientar as ações de vigilância, prevenção e controle.

1. SITUÇÃO DA COVID-19 NO MUNDO, BRASIL E MINAS GERAIS

Para essas informações, acesse o Boletim Epidemiológico e Assistencial Covid-19 - Edição Especial, disponível no link abaixo.

<http://coronavirus.saude.mg.gov.br/transparencia/boletim/boletim-epidemiologico-edicao-especial>

Indicamos os sítios oficiais para informações atualizadas sobre os cenários:

- Informes Epidemiológicos e Boletins Especiais de Minas Gerais (<http://coronavirus.saude.mg.gov.br/boletim>)
- Painel de Monitoramento COVID-19 em Minas Gerais (<http://coronavirus.saude.mg.gov.br/painel>)
- OMS (<https://covid19.who.int/>)
- Our World in Data (<https://ourworldindata.org/coronavirus-data>)
- Ministério da Saúde (<https://covid.saude.gov.br/>)
- CONASS (<http://www.conass.org.br/painelconasscovid19/>)

2. CENÁRIO DA MACRORREGIÃO

Total de Casos Confirmados

107.457

Casos em Acompanhamento

9.616

Casos Recuperados

95.349

Óbitos Confirmados

2.492

Fonte: Sala de Situação/SubVS/SES-MG <[Painel de Monitoramento dos Casos de COVID-19](#)>. *SIVEP GRIPE. Dados parciais, sujeitos a alterações. Atualizado em 23/06/2021.

As informações de casos de cada município pode ser checada diariamente no Painel de Monitoramento de Casos da SES/MG <<http://coronavirus.saude.mg.gov.br/painel>>, bem como no Boletim Estadual Diário <<http://coronavirus.saude.mg.gov.br/boletim>>.

As divergências desse total com os demais dados apresentados no documento se devem ao horário de extração no banco de dados.

2.1 CASOS CONFIRMADOS DE COVID-19 POR MUNICÍPIO

Município de Residência	Casos Confirmado (Incluindo óbitos)
AGUANIL	624
ARAUJOS	706
ARCOS	4837
BAMBUÍ	1569
BOM DESPACHO	4261
CAMACHO	107
CAMPO BELO	6517
CANA VERDE	569

CANDEIAS	669
CARMO DA MATA	729
CARMO DO CAJURU	1012
CARMOPOLIS DE MINAS	1955
CLAUDIO	3753
CONCEICAO DO PARA	302
CORREGO DANTA	158
CORREGO FUNDO	605
CRISTAIS	1316
DIVINOPOLIS	14858
DORES DO INDAIA	1121
ESTRELA DO INDAIA	60
FORMIGA	8699
IGARATINGA	928
IGUATAMA	520
ITAGUARA	1890
ITAPECERICA	1338
ITATIAIUCU	564
ITAUNA	10807
JAPARAIBA	320
LAGOA DA PRATA	6470
LEANDRO FERREIRA	256
LUZ	1544
MARTINHO CAMPOS	1072
MEDEIROS	221
MOEMA	842
NOVA SERRANA	5070
OLIVEIRA	4230
ONCA DE PITANGUI	147
PAINS	625
PARA DE MINAS	5372
PASSA TEMPO	941
PEDRA DO INDAIA	283
PERDIGAO	1019
PIRACEMA	117
PITANGUI	2108
SANTANA DO JACARE	262
SANTO ANTONIO DO AMPARO	1065
SANTO ANTONIO DO MONTE	3344
SAO FRANCISCO DE PAULA	378
SAO GONCALO DO PARA	547
SAO JOSE DA VARGINHA	208
SAO SEBASTIAO DO OESTE	431

SERRA DA SAUDADE	54
TAPIRAI	57
Total Geral	107457

Fonte: Sala de Situação/SubVS/SES-MG <[Painel de Monitoramento dos Casos de COVID-19](#)>. Dados parciais, sujeitos a alterações. Atualizado em 23/06/2021..

2.2 ÓBITOS CONFIRMADOS POR COVID-19

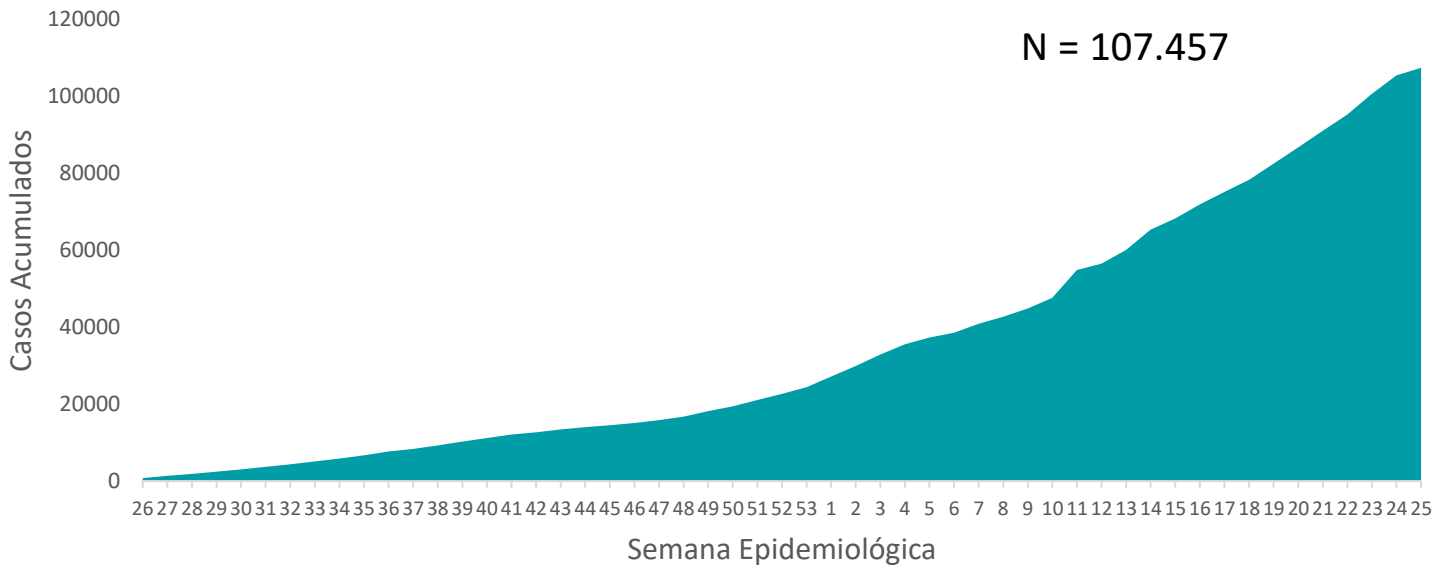
Municípios de residência	Óbitos Confirmados por COVID-19
AGUANIL	8
ARAUJOS	9
ARCOS	109
BAMBUÍ	25
BOM DESPACHO	75
CAMACHO	2
CAMPO BELO	189
CANA VERDE	7
CANDEIAS	19
CARMO DA MATA	6
CARMO DO CAJURU	34
CARMOPOLIS DE MINAS	41
CLAUDIO	58
CONCEICAO DO PARA	8
CORREGO DANTA	6
CORREGO FUNDO	8
CRISTAIS	27
DIVINOPOLIS	476
DORES DO INDAIA	14
ESTRELA DO INDAIA	0
FORMIGA	173
IGARATINGA	13
IGUATAMA	9
ITAGUARA	29
ITAPECERICA	31
ITATIAIUCU	30
ITAUNA	205
JAPARAIBA	4
LAGOA DA PRATA	119
LEANDRO FERREIRA	6

LUZ	31
MARTINHO CAMPOS	29
MEDEIROS	2
MOEMA	10
NOVA SERRANA	155
OLIVEIRA	58
ONCA DE PITANGUI	5
PAINS	7
PARA DE MINAS	194
PASSA TEMPO	4
PEDRA DO INDAIA	7
PERDIGAO	12
PIRACEMA	13
PITANGUI	88
SANTANA DO JACARE	10
SANTO ANTONIO DO AMPARO	16
SANTO ANTONIO DO MONTE	76
SAO FRANCISCO DE PAULA	7
SAO GONCALO DO PARA	19
SAO JOSE DA VARGINHA	1
SAO SEBASTIAO DO OESTE	7
SERRA DA SAUDADE	0
TAPIRAI	1
Total Geral	2492

Fonte: Sala de Situação/SubVS/SES-MG <[Painel de Monitoramento dos Casos de COVID-19](#)>. Dados parciais, sujeitos a alterações. Atualizado em 23/06/2021..

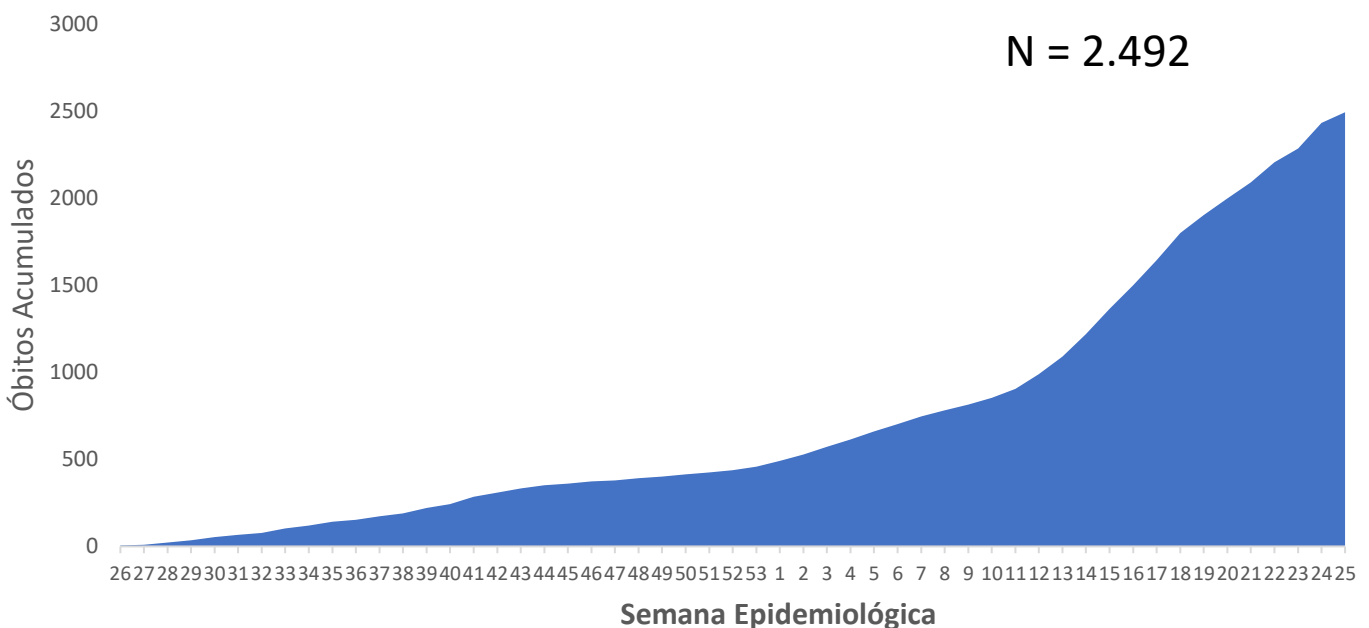
2.3 EVOLUÇÃO DO NÚMERO DE CASOS CONFIRMADOS E ÓBITOS

Casos Acumulados de COVID-19, por semana epidemiológica de recebimento da informação, MACRO-OESTE, 2020/ 2021



Fonte: Sala de Situação/SubVS/SES-MG <[Painel de Monitoramento dos Casos de COVID-19](#)>. Dados parciais, sujeitos a alterações. Atualizado em 23/06/2021

Óbitos Acumulados por semana epidemiológica da data do óbito, MACRO- OESTE, 2020/ 2021



Fonte: Sala de Situação/SubVS/SES-MG <[Painel de Monitoramento dos Casos de COVID-19](#)>. Dados parciais, sujeitos a alterações. Atualizado em 23/06/2021.

3. SITUAÇÃO ASSISTENCIAL

3.1 DISTRIBUIÇÃO DE LEITOS SUS NOS MUNICÍPIOS DA MACRORREGIÃO

Macrorregião	Leitos UTI	Leitos UTI covid	Leitos Enfermaria
Oeste	292	217	1028

Fonte: [Painel de Monitoramento dos Casos de COVID-19](#). Dados parciais, sujeitos a alterações. Atualizado em 23/06/2021.

3.2 PROPORÇÃO DE LEITOS OCUPADOS DE UTI

Microrregião	Proporção Ocupada – Leitos UTI	Proporção ocupada por Leitos UTI- COVID	Proporção ocupada por COVID
OESTE	87,33%	66,10%	88,94%
BOM DESPACHO	100,00%	95,00%	95,00%
CAMPO BELO	60,00%	40,00%	61,54%
DIVINÓPOLIS	82,86%	55,71%	78,00%
FORMIGA	91,89%	59,46%	81,48%
ITAÚNA	96,67%	86,67%	100,00%
LAGOA DA PRATA/S.A.			
MONTE	82,50%	82,50%	82,50%
OLIVEIRA/S.A. AMPARO	89,29%	39,29%	100,00%
PARÁ DE MINAS	93,62%	74,47%	94,59%

Fonte: [Painel de Monitoramento dos Casos de COVID-19](#). Dados parciais, sujeitos a alterações. Atualizado em 23/06/2021.

3.3 PROPORÇÃO DE LEITOS OCUPADOS DE ENFERMARIA

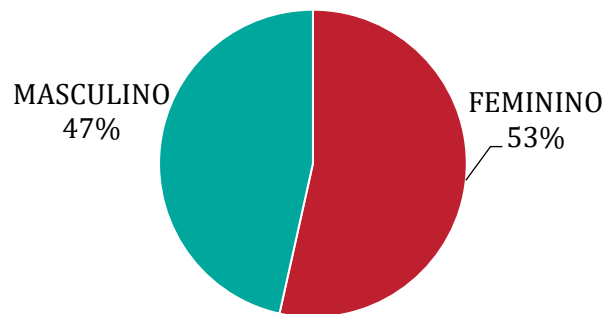
Microrregião	Proporção Ocupada – Leitos Enfermaria	Proporção ocupada por COVID
OESTE	80,66%	29,96%
BOM DESPACHO	93,22%	40,68%
CAMPO BELO	95,65%	48,91%
DIVINÓPOLIS	69,19%	12,56%
FORMIGA	78,86%	29,14%
ITAÚNA	61,70%	23,40%
LAGOA DA PRATA/S.A.		
MONTE	44,07%	26,40%
OLIVEIRA/S.A. AMPARO	58,93%	7,46%
PARÁ DE MINAS	100,00%	81,32%

Fonte: [Painel de Monitoramento dos Casos de COVID-19](#). Dados parciais, sujeitos a alterações. Atualizado em 23/06/2021.

4. PERFIL EPIDEMIOLÓGICO DOS CASOS CONFIRMADOS E ÓBITOS DE COVID-19

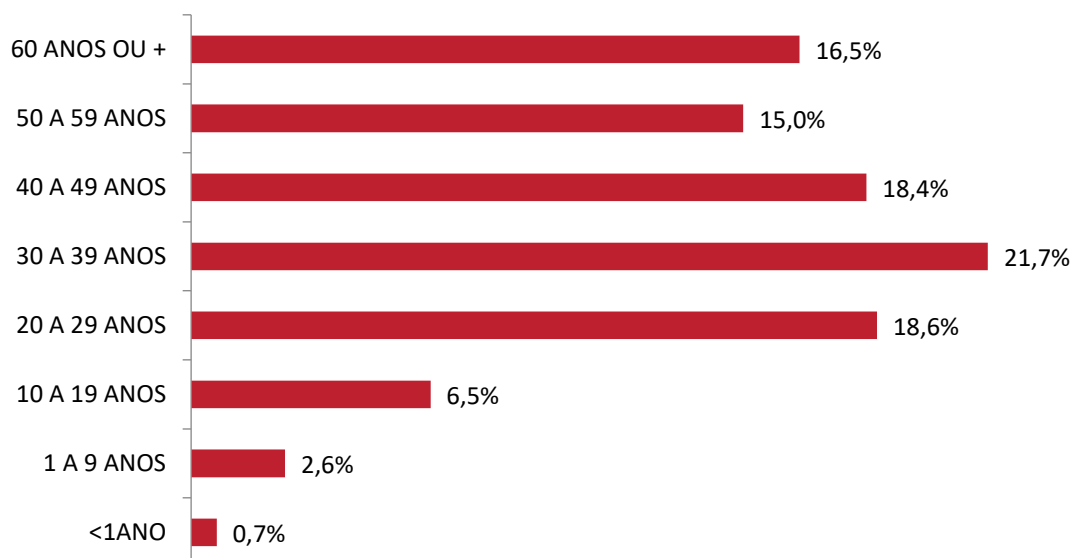
4.1 DISTRIBUIÇÃO DE CASOS CONFIRMADOS DE COVID-19 POR SEXO E IDADE

CASOS CONFIRMADOS COVID 19 POR SEXO, MACRO OESTE, 2020



Fonte: Sala de Situação/SubVS/SES-MG <[Painel de Monitoramento dos Casos de COVID-19](#)>. Dados parciais, sujeitos a alterações. Atualizado em 23/06/2020.

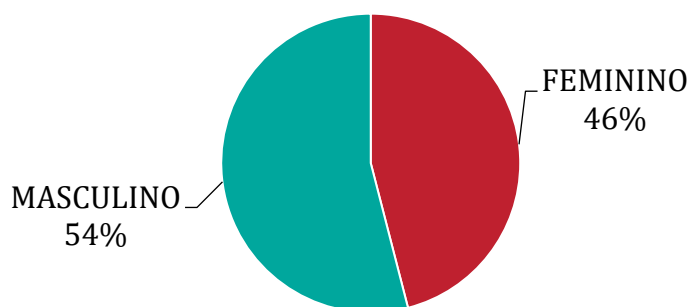
CASOS CONFIRMADOS COVID 19 POR FAIXA ETÁRIA, MACRO OESTE, 2021



Fonte: Sala de Situação/SubVS/SES-MG <[Painel de Monitoramento dos Casos de COVID-19](#)>. Dados parciais, sujeitos a alterações. Atualizado em 23/06/2020.

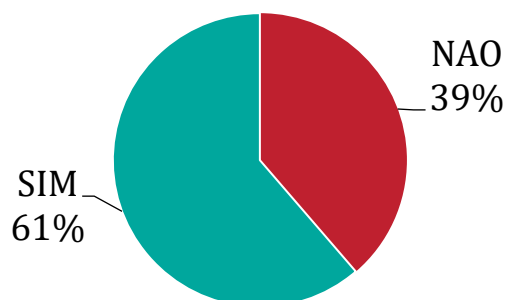
4.2 DISTRIBUIÇÃO DE ÓBITOS POR COVID-19 POR SEXO, IDADE E COMORBIDAE

ÓBITOS POR COVID POR SEXO, MACRO OESTE, 2020/ 2021



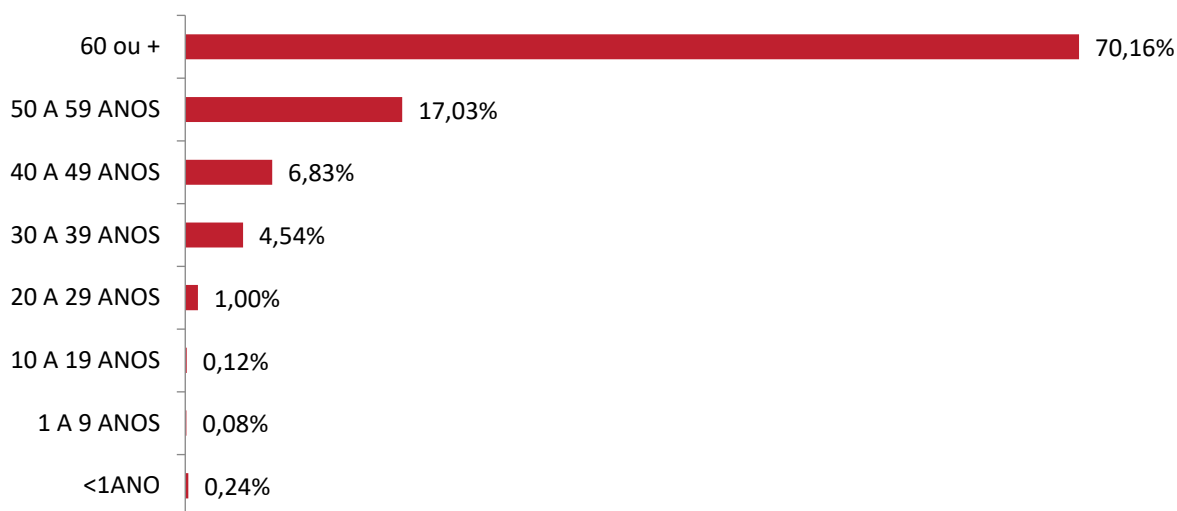
Fonte: Sala de Situação/SubVS/SES-MG <[Painel de Monitoramento dos Casos de COVID-19](#)>. Dados parciais, sujeitos a alterações. Atualizado em 23/06/2020.

ÓBITOS POR COVID POR PRESENÇA DE COMORBIDADE, MACRO OESTE, 2020/2021



Fonte: Sala de Situação/SubVS/SES-MG <[Painel de Monitoramento dos Casos de COVID-19](#)>. Dados parciais, sujeitos a alterações. Atualizado em 23/06/2020

ÓBITOS POR COVID POR FAIXA ETÁRIA, MACRO OESTE, 2020/2021



Fonte: Sala de Situação/SubVS/SES-MG <[Painel de Monitoramento dos Casos de COVID-19](#)>. Dados parciais, sujeitos a alterações. Atualizado em 23/06/2020

5. SURTOS

5.1 DISTRIBUIÇÃO DOS SURTOS DE SÍNDROME GRIPAL NOTIFICADOS E POSSIVELMENTE ASSOCIADOS AO COVID-19 POR MUNICÍPIO DE RESIDÊNCIA

Município	Nº de Surtos	Nº de casos	Nº de expostos
Aguanil	1	2	32
Arcos	1	3	56
Bom Despacho	32	224	1881
Campo Belo	5	63	218
Carmo do Cajuru	3	23	155
Carmópolis de Minas	2	19	32
Conceição do Pará	1	53	116
Claudio	1	19	
Cristais	1	3	6
Divinópolis	5	73	629
Dores do Indaiá	1	7	112
Formiga	9	145	447
Igaratinga	2	38	24

Iguatama	2	20	37
Itaguara	1	19	73
Itapecerica	1	34	96
Itaúna	4	125	339
Lagoa da Prata	4	87	185
Leandro Ferreira	1	8	25
Luz	1	5	
Martinho Campos	6	57	216
Nova Serrana	3	43	262
Oliveira	1	7	7
Pará de Minas	3	33	82
Perdigão	1	3	12
Santana do Jacaré	1	21	41
Pitangui	1	76	172
Santo Antonio do Monte	2	13	7
São Sebastião do Oeste	1	30	30
Total Geral	97	1253	5.292

Fonte: Sala de Situação/SubVS/SES-MG, Painel de Controle (painel.saude.mg.gov.br/home) Surto do CIEVS. Dados parciais, sujeitos a alterações. Atualizado em 23/06/2021.

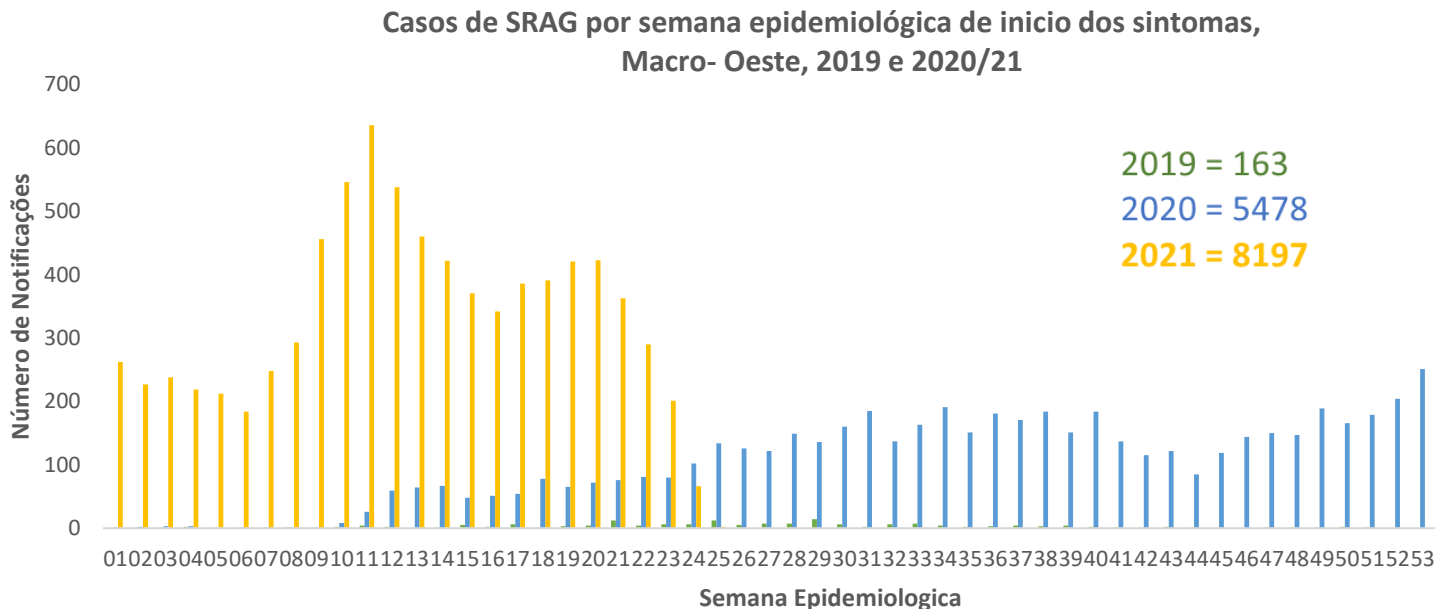
5.2 DISTRIBUIÇÃO DOS SURTOS DE SÍNDROME GRIPAL NOTIFICADOS E POSSIVELMENTE ASSOCIADOS AO COVID-19 POR TIPO DE ESTABELECIMENTO DE OCORRÊNCIA

Estabelecimento	Nº de Surtos	Nº de casos	Nº de expostos
Empresa	39	420	2171
ILPI	25	335	1254
Sist. Prisional	10	342	1479
Serviço de saúde	11	74	194
Serviço Público	3	13	67
C. indígena	1	8	98
	5	37	29
Não informado	3	24	
Total Geral	97	1253	5.292

Fonte: Sala de Situação/SubVS/SES-MG, Painel de Controle (painel.saude.mg.gov.br/home) Surto do CIEVS. Dados parciais, sujeitos a alterações. Atualizado em 23/06/2021.

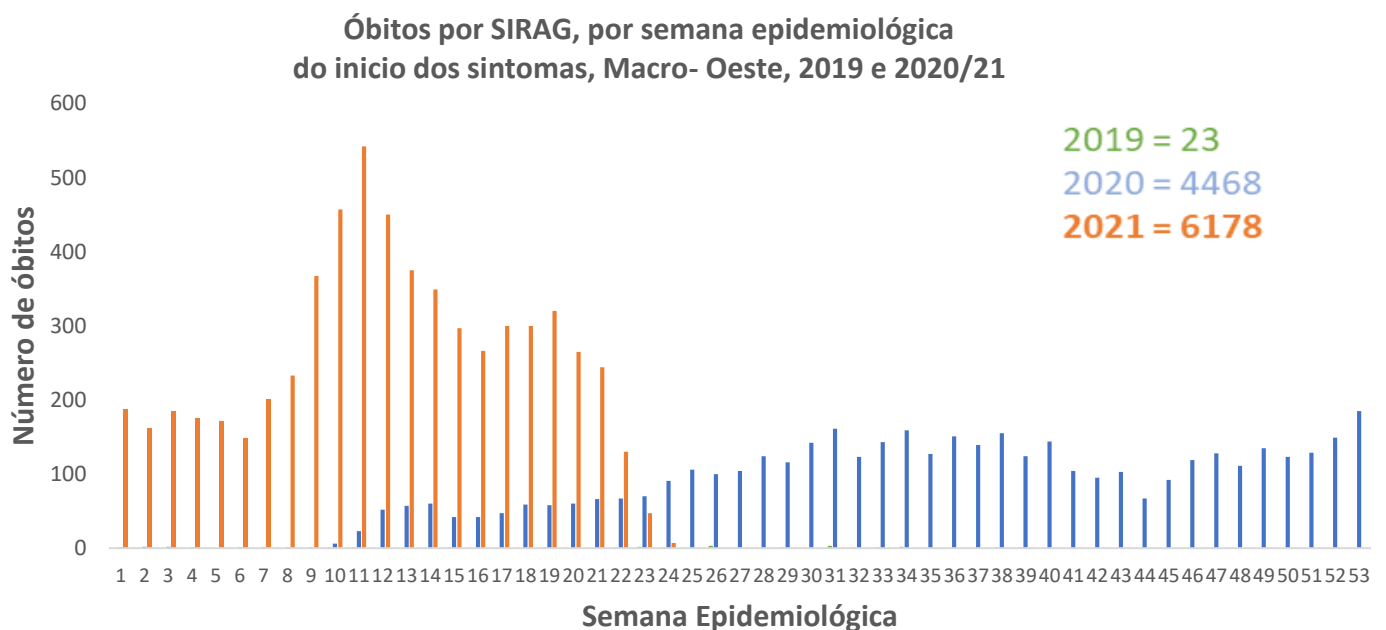
6. SRAG

6.1 NÚMERO DE HOSPITALIZAÇÕES POR SRAG SEGUNDO SEMANA EPIDEMIOLÓGICA DE NOTIFICAÇÃO EM 2019 E 2020/2021



Fonte: SIVEP-Gripe. Dados parciais, sujeitos a alterações. Atualizado em 23/06/21.

6.2 ÓBITOS POR SRAG EM 2019 E 2020/2021



Fonte: SIVEP-Gripe. Dados parciais, sujeitos a alterações. Atualizado em 23/06/2021.

7. VIGILÂNCIA LABORATORIAL

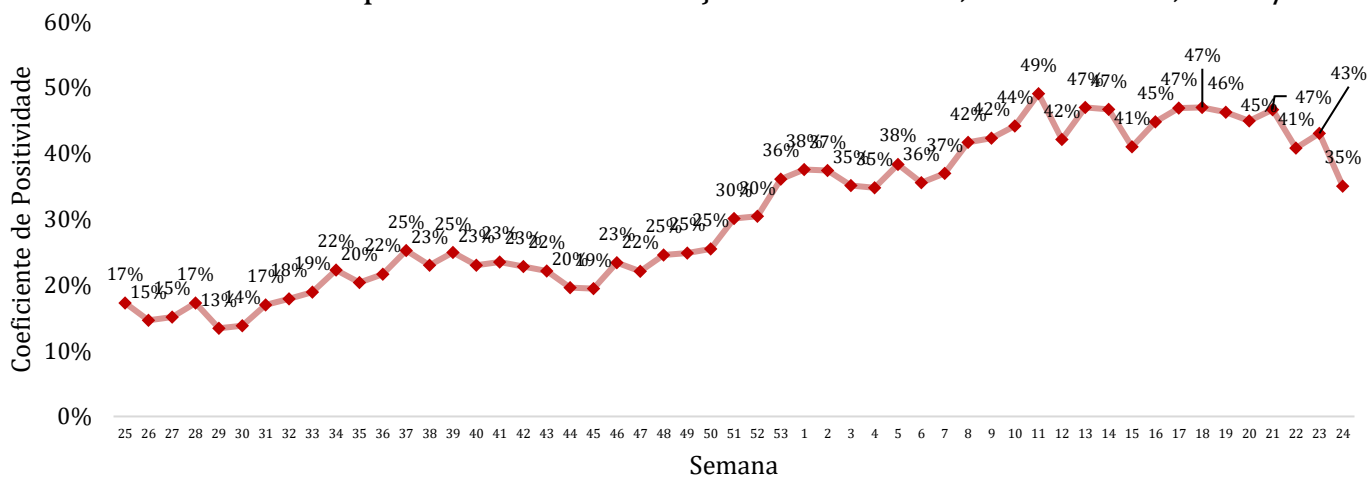
7.1 EXAMES PCR REALIZADOS EM LABORATÓRIOS DA REDE PÚBLICA

Tipo de exame realizado	RESULTADO			Total de testes
	Detectado	Inconclusivo	Não detectado	
RT-PCR EM TEMPO REAL	7089	284	16179	23552

Fonte: Sala de Situação/SubVS/SES-MG, Planilha de Laboratórios, GAL. Dados parciais, sujeitos a alterações. Os dados são constantemente verificados para a exclusão de duplicidades, o que pode atualizá-los. Atualizado em 23/06/2021.

7.2 EVOLUÇÃO DO COEFICIENTE DE POSITIVIDADE PARA COVID-19 DOS EXAMES REALIZADOS POR LABORATÓRIOS DA REDE PÚBLICA

Coeficiente de Positividade dos testes realizados em laboratórios da Rede Pública por semana de liberação do resultado, Macro Oeste, 2020/21



Fonte: Sala de Situação/SubVS/SES-MG, Planilha de Laboratórios. Dados parciais, sujeitos a alterações. Os dados são constantemente verificados para a exclusão de duplicidades, o que pode atualizá-los. Atualizado em 23/06/2021.