

**BOLETIM ESPECIAL  
MACRORREGIÃO DE SAÚDE  
JEQUITINHONHA**

**SUPERINTENDÊNCIA REGIONAL DE  
SAÚDE DE DIAMANTINA**

**Número 22/2021**



**Governador do Estado de Minas Gerais**

Romeu Zema Neto

**Secretário de Estado de Saúde de Minas Gerais**

Fábio Baccheretti Vitor

**Secretário de Estado Adjunto**

André Luiz Moreira dos Anjos

**Chefia de Gabinete**

Luiza Hermeto Coutinho Campos

**Assessora de Comunicação Social**

Aguardando publicação

**Subsecretaria de Políticas e Ações de Saúde**

Naila Marcela Nery Ferrari

**Subsecretaria de Regulação do Acesso a Serviços e Insumos de Saúde**

Juliana Ávila Teixeira

**Subsecretaria de Inovação e Logística em Saúde**

André de Andrade Ranieri

**Subsecretaria de Gestão Regional**

Darlan Venâncio Thomaz Pereira

**Subsecretaria de Vigilância em Saúde**

Janaína Passos de Paula

**Dirigente da Regional de Saúde**

Cleya da Silva Santana Cruz

**Editores SRS Diamantina**

Ana Cristina Pereira Cardoso

Kesley Duarte de Jesus

Francinne Laureth Batista

Sinara Luiza Dupim

Natália Lemos Arruda

**Equipe técnica SRS Diamantina**

Cássia Maria Oliveira Hora

Cathiane Maria da Silva

Cláudio Luiz Ferreira Júnior

Eberton da Costa Siqueira

Élida Leite Araújo

Evandro Luiz Silva

José Vicente Honorato

Kesley Duarte de Jesus

Mariana Cristina Rocha

Nara Cristiana Viana

## Apresentação

Este boletim tem como objetivo descrever os aspectos epidemiológicos e assistenciais relacionados aos casos de COVID-19 na Macrorregião de Saúde Jequitinhonha sob jurisdição da Superintendência Regional de Saúde de Diamantina (SRS Diamantina) e orientar as ações de vigilância, prevenção e controle.

Todos os Boletins Especiais publicados poderão ser consultados no site da SES/MG, estando disponível em: <http://coronavirus.saude.mg.gov.br/transparencia/boletim/boletim-epidemiologico-edicao-especial>

Dados parciais sujeitos à alterações, dependentes da tempestividade na realização das notificações e da estabilidade dos sistemas oficiais para notificações.

## 1. Situação DA COVID-19 NO MUNDO E NO BRASIL

A Figura 1 apresenta o quantitativo de casos acumulados, casos novos, óbitos acumulados e novos óbitos notificados à OMS em 01/06/2021, considerando os 06 (seis) países com maior número de casos e óbitos por COVID-19 até a presente data. Segundo a classificação da transmissão, o Brasil encontra-se em transmissão comunitária.











Nome	Casos - total cumulativo ⇅↓	Casos - relatados recentemente nas últimas 24 horas	Mortes - total cumulativo	Mortes - relatadas recentemente nas últimas 24 horas	Classificação de transmissão
Global	170.363.852	358.691	3.546.870	7.370	
 Estados Unidos da...	32.929.178 	0	588.596	0	Transmissão da comunidade
 Índia	28.175.044 	127.510	331.895	2.795	Clusters de casos
 Brasil	16.515.120 	43.520	461.931	874	Transmissão da comunidade
 França	5.566.214 	8.541	108.558	15	Transmissão da comunidade
 Peru	5.242.911 	6.933	47.405	134	Transmissão da comunidade
 Federação Russa	5.071.917 	8.475	121.501	339	Clusters de casos

FIGURA 1- Painel Doença Coronavírus da OMS (COVID-19), 2021.

FONTE: OMS. Disponível em <https://covid19.who.int/>. Acessado em 01/06/2021 as 09:00

## 2. Situação DA COVID-19 EM MINAS GERAIS

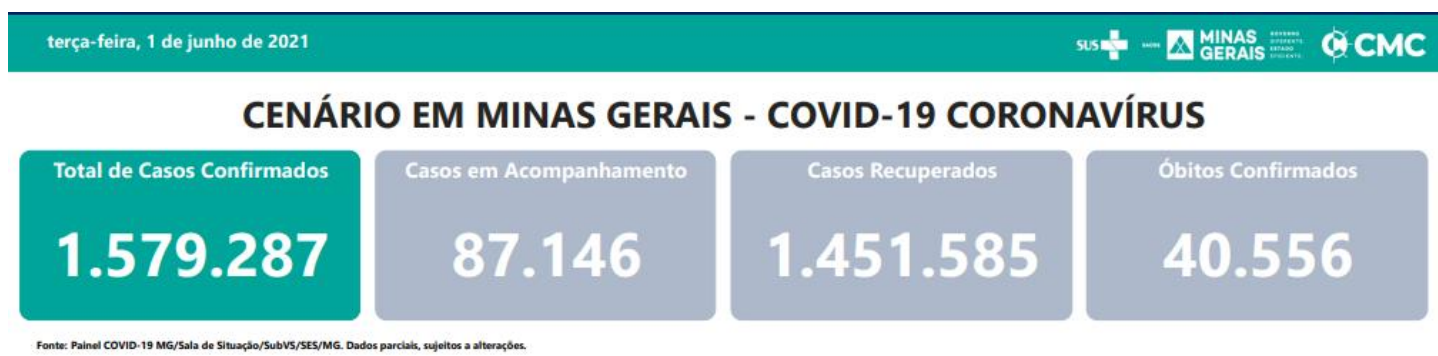
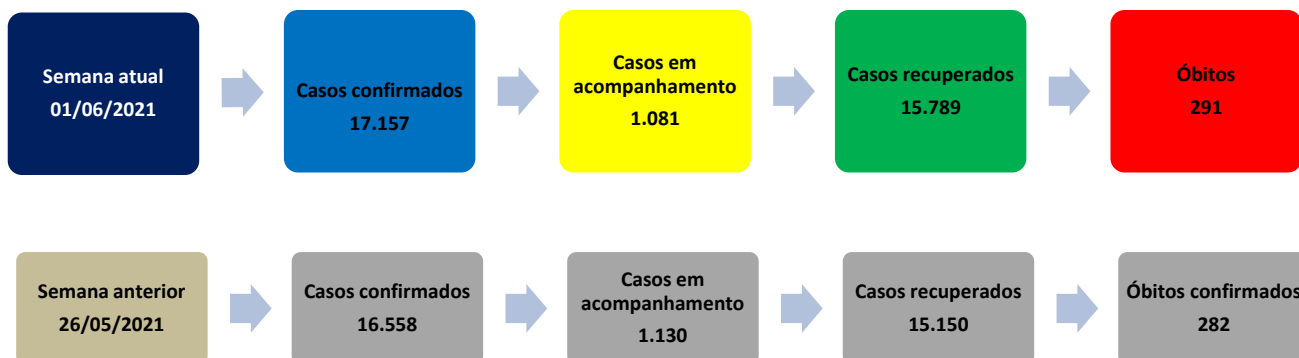


FIGURA 2- CENÁRIO EM MINAS GERAIS COVID-19 Coronavírus, 2021.

FONTE: BOLETIM EPIDEMIOLÓGICO COVID-19, datado de 01/06/2021, publicado as 10:00

### 3. CENÁRIO DA MACRORREGIÃO JEQUITINHONHA/URS DIAMANTINA



#### CASOS CONFIRMADOS, HOSPITALIZAÇÕES E ÓBITOS POR COVID-19 ANÁLISE COMPARATIVA

Casos Confirmados em 2020 (01/01 à 31/12/2020)	Casos confirmados em 2021 (01/01 à 01/06/2021)	Total de casos (2020 + 2021)	Aumento de casos (%)
3.439	13.718	17.157	398,8
Internações por SRAG 2020 (01/01 à 31/12/2020)	Internações por SRAG 2021 (01/01 à 01/06/2021)	Total de internações (2020 + 2021)	Aumento de internações (%)
1.224	1.674	2.898	136,7
Óbitos Confirmados em 2020 (01/01 à 31/12/2020)	Óbitos confirmados em 2021 (01/01 à 01/06/2021)	Total de óbitos (2020 + 2021)	Aumento de óbitos (%)
49	242	291	493,8

Fonte: SIVEP-Gripe. Dados exportados em 01/06/2021 às 08:00

Painel COVID-19/Sala de Situação/SubVS/SES-MG. Acessado em: 01/06/2021 às 10:00

### 3.1 NÚMERO DE CASOS CONFIRMADOS DE COVID-19 NA MACRORREGIÃO DE SAÚDE JEQUITINHONHA, 2021.

Tabela 1- Número e proporção de casos confirmados por COVID-19, segundo microrregião e município de residência, Macrorregião de Saúde Jequitinhonha, 2021.

<b>MACRORREGIÃO DE SAÚDE JEQUITINHONHA</b>		
	<b>N</b>	<b>%</b>
<b>MICRORREGIÃO DE SAÚDE ARACUAI</b>	<b>2499</b>	<b>14,57</b>
ARACUAI	1385	8,07
BERILO	131	0,76
CORONEL MURTA	198	1,15
FRANCISCO BADARO	125	0,73
JENIPAPO DE MINAS	153	0,89
VIRGEM DA LAPA	507	2,96
<b>MICRORREGIÃO DE SAÚDE DIAMANTINA</b>	<b>6585</b>	<b>38,38</b>
CARBONITA	334	1,95
COLUNA	316	1,84
CONGONHAS DO NORTE	96	0,56
COUTO DE MAGALHAES DE MINAS	75	0,44
DATAS	404	2,35
DIAMANTINA	3048	17,77
FELICIO DOS SANTOS	113	0,66
GOUVEIA	539	3,14
ITAMARANDIBA	1192	6,95
PRESIDENTE KUBITSCHEK	152	0,89
SAO GONCALO DO RIO PRETO	175	1,02
SENADOR MODESTINO GONCALVES	141	0,82
<b>MICRORREGIÃO DE SAÚDE SERRO</b>	<b>4153</b>	<b>24,21</b>
ALVORADA DE MINAS	240	1,40
CONCEICAO DO MATO DENTRO	2672	15,57
SANTO ANTONIO DO ITAMBE	108	0,63
SERRA AZUL DE MINAS	90	0,52
SERRO	1043	6,08
<b>MICRORREGIÃO DE SAÚDE MN/TU/CA</b>	<b>3920</b>	<b>22,85</b>
ARICANDUVA	83	0,48
CAPELINHA	1759	10,25
CHAPADA DO NORTE	153	0,89
JOSE GONCALVES DE MINAS	74	0,43
LEME DO PRADO	149	0,87
MINAS NOVAS	645	3,76
TURMALINA	905	5,27
VEREDINHA	152	0,89
<b>Total Geral</b>	<b>17157</b>	<b>100,00</b>

FONTE: Painel COVID-19 MG/Sala de Situação/SubVS/SES/MG. Disponível em: <http://coronavirus.saude.mg.gov.br/painel>. Acessado em: 01/06/2021 as 10:00

#### 4. PERFIL EPIDEMIOLÓGICO DOS CASOS CONFIRMADOS E ÓBITOS DE COVID-19 NA MACRORREGIÃO DE SAÚDE JEQUITINHONHA

##### 4.1 Distribuição de casos confirmados por COVID-19 por sexo, faixa etária e raça/cor

Em relação aos casos confirmados por COVID-19, 50,0% são do sexo masculino e 50,0% do sexo feminino. Na Figura 3, está representada a distribuição dos casos, segundo sexo e faixa etária, havendo predominância na faixa etária de 30 a 39 anos.

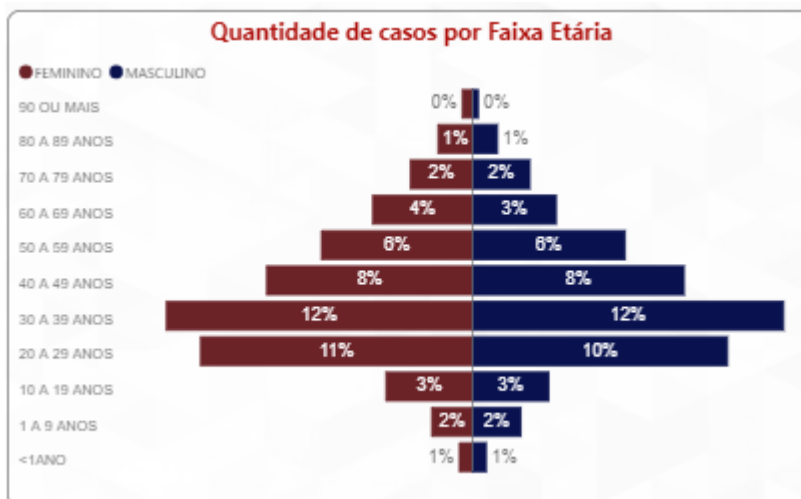


FIGURA 3- Distribuição dos casos confirmados por COVID-19, segundo sexo e faixa etária, Macrorregião de Saúde Jequitinhonha, 2021.

FONTE: BI Interno. Dados acessados em 01/06/2021 as 09:30

Segundo a raça, há predominância de casos confirmados na raça parda (53,72%). A Figura 4 apresenta a distribuição proporcional segundo raça.

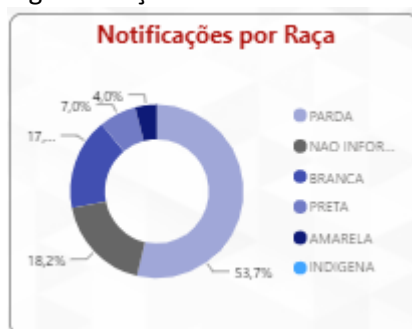


FIGURA 4- Distribuição dos casos confirmados por COVID-19, segundo raça/cor, Macrorregião de Saúde Jequitinhonha, 2021.

FONTE: BI Interno. Dados acessados em 01/06/2021 as 09:30

A análise dos dados notificados mostra que do total de casos confirmados de COVID-19, 87,49% estão sem informação sobre a presença ou não de fator de risco; 6,35% apresentam fator de risco e 6,16% não apresentam fator de risco. Em relação ao tipo de isolamento, 92,14% dos casos foram isolados em domicílio e 7,86% precisaram de tratamento hospitalar (Figura 5).

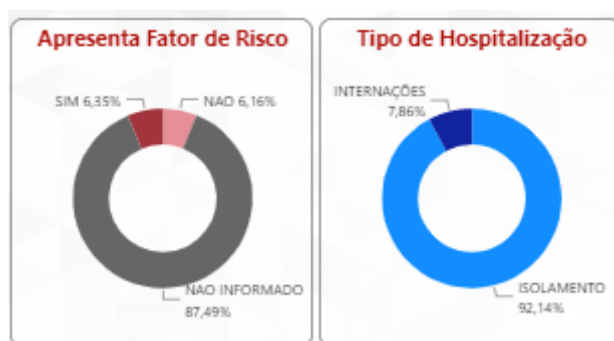


FIGURA 5- Distribuição dos casos confirmados por COVID-19, segundo fator de risco e tipo de isolamento, Macrorregião de Saúde Jequitinhonha, 2021.

FONTA: BI Interno. Dados acessados em 01/06/2021 as 09:30

#### 4.2 Distribuição de óbitos por COVID-19 por sexo, faixa etária e raça/cor

Segundo dados do BI Interno, 50,0% dos óbitos confirmados por COVID-19 foram no sexo feminino e 50,0% no sexo masculino. Há predominância de óbitos na faixa etária de 70 a 79 anos (Figura 6).

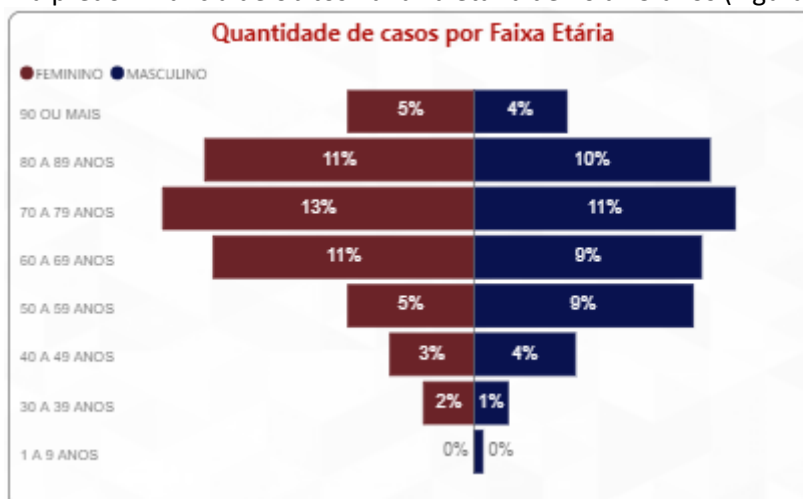


FIGURA 6- Distribuição dos óbitos confirmados por COVID-19, segundo sexo e faixa etária, Macrorregião de Saúde Jequitinhonha, 2021.

FONTA: BI Interno. Dados acessados em 01/06/2021 as 09:30

Em relação aos óbitos confirmados por COVID-19, há predominância de casos confirmados na raça parda (52,96%), conforme indicado na figura 7.

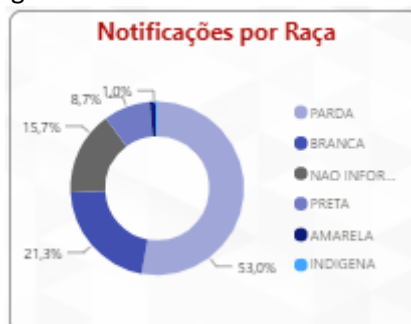
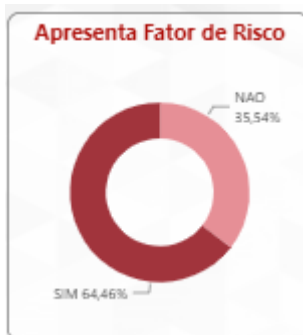


FIGURA 7- Distribuição dos óbitos confirmados por COVID-19, segundo raça/cor, Macrorregião de Saúde Jequitinhonha, 2021.

FONTA: BI Interno. Dados acessados em 01/06/2021 as 09:30

Dos casos que evoluíram para óbito, 64,46% possuíam fator de risco; 35,54% dos óbitos não apresentavam (FIGURA 8).



**FIGURA 8- Distribuição dos óbitos confirmados por COVID-19, segundo presença ou não de fator de risco, Macrorregião de Saúde Jequitinhonha, 2021.**

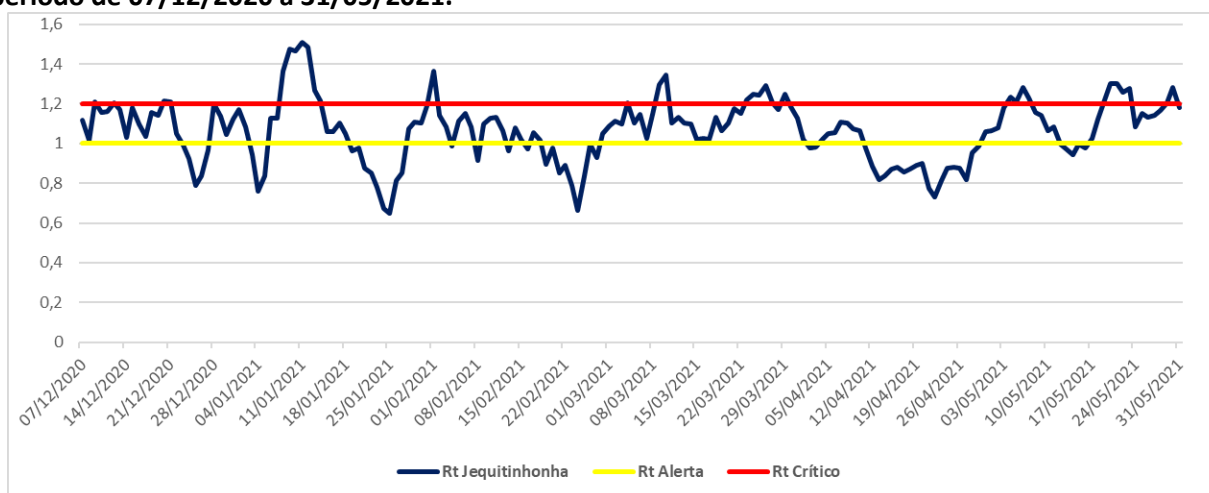
FONTES: BI Interno. Dados acessados em 01/06/2021 as 09:30

#### 4.3 Evolução do Rt = número de reprodução médio

O Rt, é uma medida estatística que simula a rapidez com que o vírus está sendo transmitido. É o número médio de pessoas que são infectadas por uma pessoa infecciosa. Se o Rt estiver acima de 1,0, o vírus se espalhará rapidamente. Quando Rt estiver abaixo de 1,0, o vírus irá parar de se espalhar.

Dessa forma, calcular o (Rt) por Macrorregião de Saúde mostrará a taxa de reprodução efetiva do vírus calculada para cada localidade. Permite estimar quantas infecções secundárias provavelmente ocorrerão a partir de uma única infecção em uma área específica.

**Gráfico 1 - Velocidade de Propagação (Rt) da infecção por COVID-19, na Macrorregião de Saúde Jequitinhonha, no período de 07/12/2020 a 31/05/2021.**



Fonte: Relatório Minas Consciente. Acessado em 01/06/2021 as 11:30

A velocidade de propagação (Rt) na semana do dia 25/05/2021 a 31/05/2021, variou conforme demonstrado na Tabela 2.



**Tabela 2- Velocidade de Propagação (Rt) da infecção pelo Novo Coronavírus, no período de 25/05 a 31/05, na Macrorregião de Saúde Jequitinhonha.**

Data	Valor de Rt
25/05/2021	1,1524
26/05/2021	1,1325
27/05/2021	1,1427
28/05/2021	1,1650
29/05/2021	1,2035
30/05/2021	1,2823
31/05/2021	1,1815

FONTE: Relatório Minas Consciente. Acessado em 01/06/2021 as 11:30

\*Rt calculado com base na ocupação de leitos. Altas por óbitos ou outros motivos podem interferir no valor do cálculo.

## 5. SURTOS

### 5.1 Distribuição dos surtos de Síndrome Respiratória Aguda notificados e possivelmente associados ao Covid-19 por município de residência e tipo de estabelecimento de ocorrência

Na Macrorregião de Saúde Jequitinhonha, até a 22ª Semana Epidemiológica de Notificação, foram notificados 88 (oitenta e oito) surtos, envolvendo 20 (vinte) municípios.

A Tabela 3 apresenta o detalhamento dos surtos por município de ocorrência.

**Tabela 3 - Distribuição dos surtos por COVID-19, por município de ocorrência, Macrorregião de Saúde Jequitinhonha, 2020 e 2021.**

Município	Nº de surtos notificados	Nº de casos *	Nº de expostos*
Araçuaí	10	172	457
Aricanduva	1	3	24
Capelinha	14	168	597
Carbonita	1	4	8
Chapada do Norte	1	4	22
Conceição do Mato Dentro	2	8	71
Congonhas do Norte	1	3	3
Diamantina	15	143	804
Felício dos Santos	2	14	39
Francisco Badaró	1	5	11
Gouveia	3	21	91
Itamarandiba	12	74	323
José Gonçalves de Minas	1	3	3
Minas Novas	3	32	36
Turmalina	9	78	418
Santo Antônio do Itambé	1	7	31
Senador Modestino Gonçalves	4	18	34
Serra Azul de Minas	1	5	6
Serro	2	40	136
Virgem da Lapa	4	25	87
<b>Macrorregião Jequitinhonha</b>	<b>88</b>	<b>827</b>	<b>3201</b>

Fontes: Relatório das investigações de surto de Síndrome Respiratória Aguda em ambientes restritos fechados. Equipe da Unidade de Resposta Rápida / URR3 /CIEVS Minas/Sub. VS/SES/MG.

Dados do Núcleo de Vigilância em Saúde/SRS Diamantina. Acessados em 01/06/2021, às 11:00

\*Dados parciais, sujeitos a alterações. Surtos em investigação.

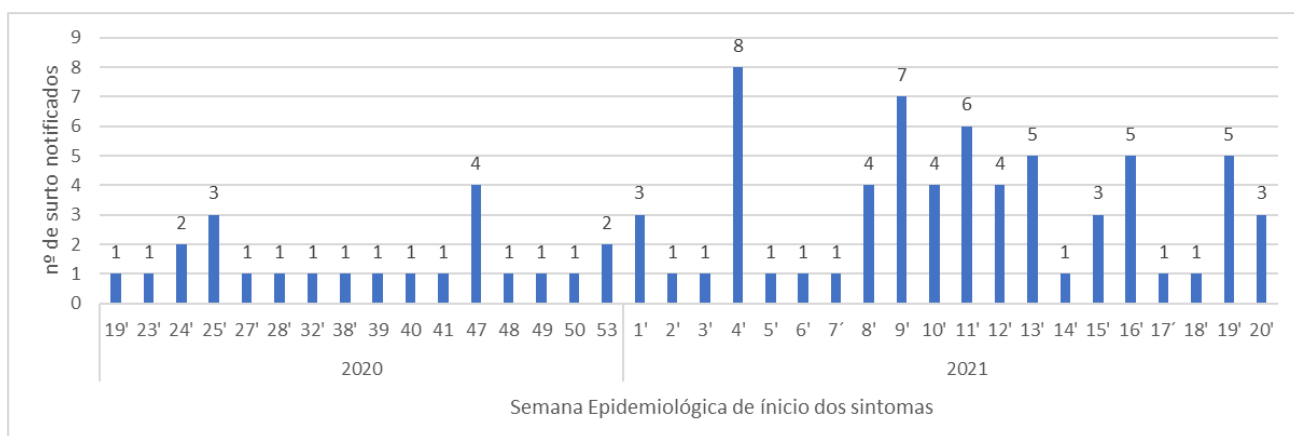
**Tabela 4 - Distribuição dos surtos por COVID-19, segundo estabelecimento, Macrorregião de Saúde Jequitinhonha, 2020 e 2021.**

Estabelecimentos	Nº de surtos	Nº de casos*	Nº de expostos*
Serviço de Saúde		23	180
Mercearia/Supermercado		8	57
Prefeitura		8	41
Loja		6	30
ILPI		5	36
Bancos Múltiplos		5	25
Unidade prisional		7	294
Restaurante		5	20
Segurança Pública		3	30
Comunidade quilombola		2	13
Empresa de cerâmica		2	9
Empresa mineradora		2	16
Padaria		2	8
Camara Municipal		1	6
Serviço de Acolhimento Social		1	4
Conselho Tutelar		1	4
Empresa extrativista		1	12
Empresa madeireira		1	3
Empresa de Construções e Serviços		1	6
Oficina mecânica		1	4
Escola		1	3
Empresa de carrocerias		1	10
Comunidade Terapêutica		1	16
<b>Total</b>	<b>88</b>	<b>827</b>	<b>3201</b>

Fonte: Dados do Núcleo de Vigilância em Saúde/SRS Diamantina. Dados acessados em 01/06/2021 as 11:00

\*Dados parciais, sujeitos a alterações. Surtos em investigação.

**Gráfico 2 - Distribuição dos surtos notificados de SRA associada ao COVID-19, por semana epidemiológica de início de sintomas do primeiro caso. Macro Jequitinhonha, 2020 e 2021**



Fonte: Planilha de monitoramento dos surtos Cievs/Minas. Dados acessados em 01/06/2021

## 5.2 Distribuição dos óbitos ocorridos nos surtos

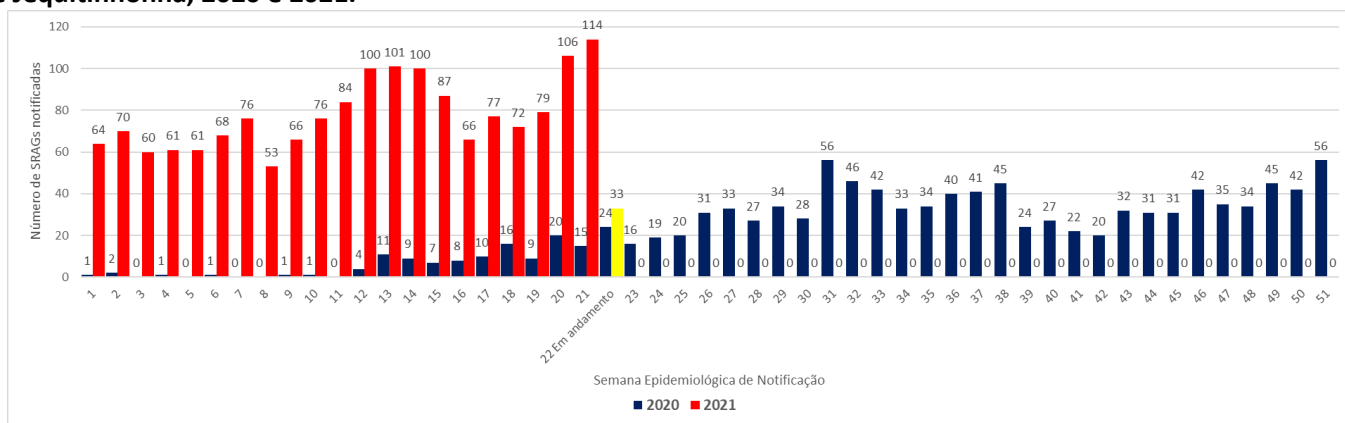
Em 16/07/2020, houve 01 (um) óbito por SRAG em ILPI (Instituição de Longa Permanência) no município de Gouveia, segundo dados do SINAN e CIEVS.

Em Capelinha, em 06/02/2021, houve 01 (um) óbito por SRAG em ILPI e nas datas 27/10/2020 e 12/11/2020, houve 02 (dois) óbitos em decorrência de surto em hospital, segundo dados retirados do SINAN, SIVEP e CIEVS.

Em Minas Novas, na data de 01/04/2021, ocorreu 01 (um) óbito em decorrência de surto em empresa extrativista, segundo dados retirados do SINAN, SIVEP e CIEVS.

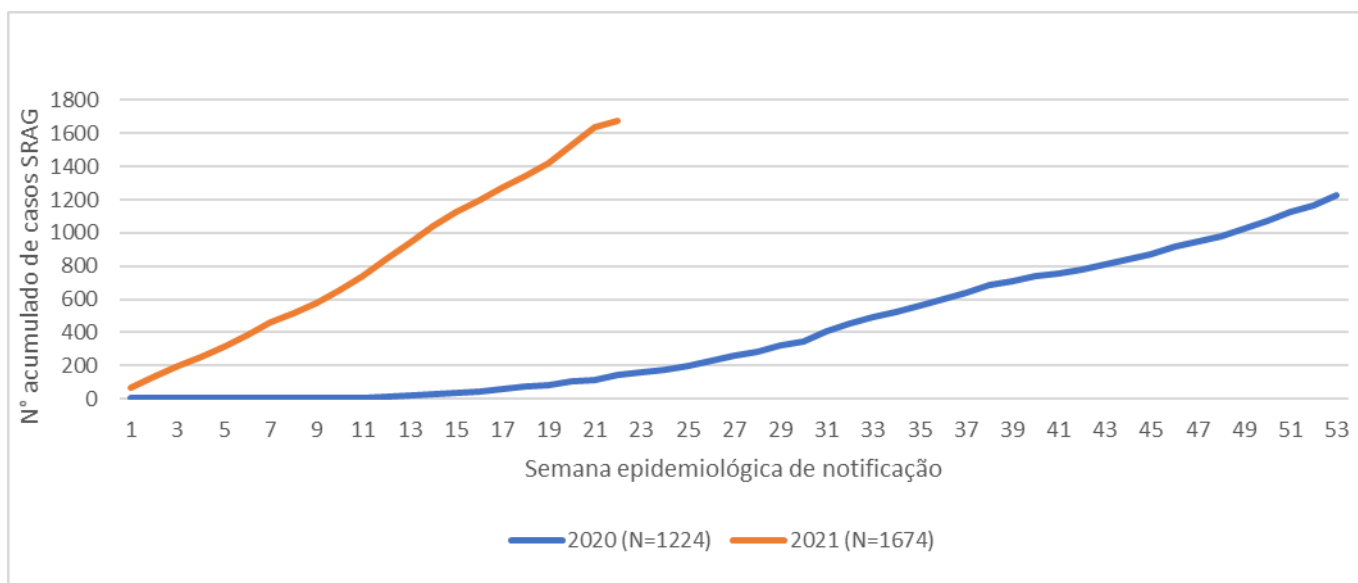
## 6. SÍNDROME RESPIRATÓRIA AGUDA GRAVE (SRAG)

**Gráfico 3- Número de hospitalizações por SRAG segundo semana epidemiológica de notificação, Macrorregião de Saúde Jequitinhonha, 2020 e 2021.**



Fonte: SIVEP-Gripe. Dados exportados em 01/06/2021 as 08:00

**Gráfico 4 - Comparação de casos acumulados de SRAGs hospitalizadas, em municípios da Macrorregião de Saúde Jequitinhonha, 2020 e 2021**



Fonte: SIVEP-Gripe. Dados exportados em 01/06/2021 as 08:00

### 6.1 Óbitos por SRAG em 2021

A Tabela 5 apresenta todos os casos de Síndrome Respiratória Aguda Grave (SRAG) hospitalizados e notificados até 22ª Semana Epidemiológica de 2021, incluindo as 53 semanas epidemiológicas de 2020, de pacientes residentes em municípios pertencentes à Macrorregião de Saúde Jequitinhonha. Os casos estão apresentados segundo a Classificação Final e a Evolução do Caso. Nesse período foram notificados **2898** casos de SRAGs hospitalizadas.

Em relação os óbitos, são 457 óbitos por SRAG. E registra-se que desses, 155 evoluíram como óbitos por SRAG não especificado mostrando que o número de óbitos por COVID-19 pode estar subnotificado, uma vez que a não especificação representa a não conclusão do agente etiológico causador do SRAG.

**Tabela 5- Número de SRAGs hospitalizados notificados, segundo Classificação Final e Evolução do Caso, em municípios de residência pertencentes à Macrorregião de Saúde Jequitinhonha, 2020 e 2021.**

Classificação final	Evolução do caso					Total Geral
	Cura	Óbito	Óbito por outras causas	Ignorado	Sem informação	
SRAG por influenza	2	0	0	0	0	2
SRAG por outro agente Etiológico	3	4	0	0	0	7
SRAG não especificado	894	155	46	11	50	1156
COVID-19	669	291	3	1	138	1101
Sem informação	3	7	0	1	622	633
<b>Total Geral</b>	<b>1571</b>	<b>457</b>	<b>49</b>	<b>13</b>	<b>810</b>	<b>2898</b>

Fonte: SIVEP-Gripe. Dados exportados em 01/06/2021 as 08:00

A tabela 6 mostra que ocorreram **291** óbitos em 2020 e 2021 em decorrência de SRAG por COVID-19 de acordo com dados oficiais. Porém, cabe ressaltar que entre as semanas 1ª a 53ª semanas de 2020 ocorreram 49 óbitos e entre as semanas **1ª e 21ª semanas de 2021 já foram contabilizados 242 óbitos.**

**Tabela 6-Número de óbitos por COVID-19 por município de residência pertencente à Macrorregião de Saúde Jequitinhonha, 2020 e 2021.**

Macrorregião de Saúde Jequitinhonha	Óbitos por COVID-19
<b>MICRORREGIÃO DE SAÚDE ARACUAI</b>	<b>49</b>
ARACUAI	32
BERILO	1
CORONEL MURTA	4
FRANCISCO BADARÓ	3
JENIPAPO DE MINAS	5
VIRGEM DA LAPA	4
<b>MICRORREGIÃO DE SAÚDE DIAMANTINA</b>	<b>127</b>
CARBONITA	4
COLUNA	6
CONGONHAS DO NORTE	2
COUTO DE MAGALHÃES DE MINAS	2
DATAS	11
DIAMANTINA	44
FELICIO DOS SANTOS	2
GOUVEIA	26
ITAMARANDIBA	16
PRESIDENTE KUBITSCHK	3
SÃO GONÇALO DO RIO PRETO	4
SENADOR MODESTINO GONCALVES	7
<b>MICRORREGIÃO DE SAÚDE SERRO</b>	<b>50</b>
ALVORADA DE MINAS	1
CONCEICAO DO MATO DENTRO	32
SANTO ANTÔNIO DO ITAMBÉ	1
SERRO	16
<b>MICRORREGIÃO DE SAÚDE MN/TUR/CA</b>	<b>65</b>
CAPELINHA	23
CHAPADA DO NORTE	3
LEME DO PRADO	3
MINAS NOVAS	22
TURMALINA	14
<b>Total Geral</b>	<b>291*</b>

Fonte: SIVEP-Gripe. Dados exportados em 01/06/2021 as 08:00

\*Dados parciais sujeitos a alterações devido a investigações.

## 6.2 Coeficientes de incidência, mortalidade e letalidade segundo município de residência, Macrorregião de Saúde Jequitinhonha

Tabela 7- Coeficiente de incidência de COVID-19 em municípios da Macrorregião de Saúde Jequitinhonha, 2021.

	Casos confirmados em 26/05/2021	Incidência por 100 mil habitantes em 26/05/2021	Casos confirmados em 01/06/2021	População Estimada (IBGE/TCU 2018)	Incidência por 100 mil habitantes em 01/06/2021	Aumento de casos em relação a semana anterior
Alvorada de Minas	238	6600,11	240	3606	6655,57	2
Araçuaí	1340	3650,73	1385	36705	3773,33	45
Aricanduva	81	1560,39	83	5191	1598,92	2
Berilo*	133	1108,80	131	11995	1092,12	-2
Capelinha	1716	4532,97	1759	37856	4646,56	43
Carbonita	256	2724,56	334	9396	3554,70	78
Chapada do Norte	149	969,55	153	15368	995,58	4
Coluna	314	3525,32	316	8907	3547,77	2
Conceição do Mato Dentro	2637	14948,13	2672	17641	15146,53	35
Congonhas do Norte	96	1903,25	96	5044	1903,25	0
Coronel Murta	189	2048,11	198	9228	2145,64	9
Couto Magalhaes de Minas	73	1660,60	75	4396	1706,10	2
Datas	384	7112,43	404	5399	7482,87	20
Diamantina	2696	5661,84	3048	47617	6401,08	352
Felício dos Santos	100	2081,60	113	4804	2352,21	13
Francisco Badaró	124	1198,88	125	10343	1208,55	1
Gouveia	519	4386,04	539	11833	4555,06	20
Itamarandiba	1124	3274,39	1192	34327	3472,49	68
Jenipapo de Minas	149	1948,99	153	7645	2001,31	4
José Gonçalves de Minas	74	1638,62	74	4516	1638,62	0
Leme do Prado	148	3011,19	149	4915	3031,54	1
Minas Novas	636	2020,91	645	31471	2049,51	9
Presidente Kubsticheck	144	4793,61	152	3004	5059,92	8
Santo Antônio do Itambé	108	2785,66	108	3877	2785,66	0
São Gonçalo do Rio Preto	168	5314,77	175	3161	5536,22	7
Senador Modestino Gonçalves	123	2922,31	141	4209	3349,96	18
Serra Azul de Minas	90	2096,44	90	4293	2096,44	0
Serro	1019	4854,00	1043	20993	4968,32	24
Turmalina	874	4414,81	905	19797	4571,40	31
Veredinha	140	2450,98	152	5712	2661,06	12
Virgem da Lapa	497	3610,87	507	13764	3683,52	10
<b>Total Geral</b>	<b>16339</b>	<b>4014,37</b>	<b>17157</b>	<b>407013</b>	<b>4215,34</b>	<b>818</b>

Fonte: Painel COVID-19 MG/Sala de Situação/SubVS/SES/MG. Disponível em: <http://coronavirus.saude.mg.gov.br/painel>. Acessado em: 01/06/2021 as 10:00

\* Houve discrepância nos dados informados sem correção até o final da produção do boletim. Dados sendo checados e sujeitos a alteração.

**Tabela 8- Coeficiente de mortalidade por COVID-19 em municípios da Macrorregião de Saúde Jequitinhonha, 2020 e 2021.**

Município de residência	Número de óbitos por COVID-19	População Estimada IBGE/TCU 2018	Coeficiente de mortalidade por COVID-19*
Alvorada de Minas	1	3.606	27,73
Araçuaí	32	36.705	87,18
Berilo	1	11.932	8,38
Capelinha	23	37.856	60,76
Carbonita	4	9.405	42,53
Chapada do Norte	3	15.356	19,54
Coluna	6	8.873	67,62
Conceição do Mato Dentro	32	17.641	181,40
Congonhas do Norte	2	5.045	39,64
Coronel Murta	4	9.222	43,37
Couto de Magalhães de Minas	2	4.410	45,35
Datas	11	5399	203,74
Diamantina	44	47.617	92,40
Felício dos Santos	2	4804	41,63
Francisco Badaró	3	10332	29,04
Gouveia	26	11.833	75,30
Itamarandiba	16	34527	50,84
Jenipapo de Minas	5	7692	166,44
Leme do Prado	3	4918	78,17
Minas Novas	22	31.471	69,91
Presidente Kubsticheck	3	3.004	99,87
Santo Antônio do Itambé	1	3.838	26,06
São Gonçalo do Rio Preto	4	3.167	126,30
Senador Modestino Gonçalves	7	4209	166,31
Serro	16	20.993	76,22
Turmalina	14	19797	70,72
Virgem da Lapa	4	13764	29,06
<b>Macrorregião Jequitinhonha</b>	<b>291</b>	<b>387.416</b>	<b>75,11</b>

FONTE: SIVEP-Gripe. Dados exportados no dia 01/06/2021 as 08:00

Cálculo: Número de óbitos confirmados por COVID-19, por 100 mil habitantes, na população residente em determinado espaço geográfico, no ano considerado.

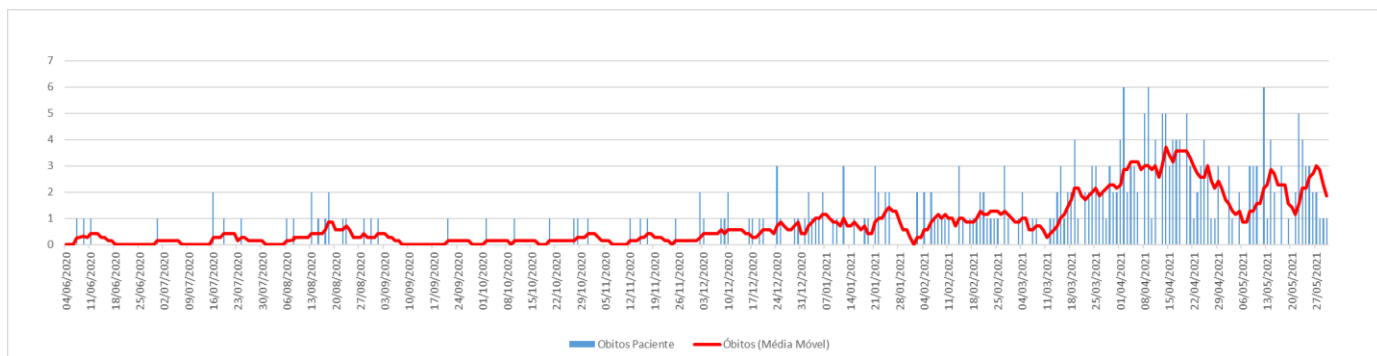
Tabela 9- Taxa de Letalidade por COVID-19 em municípios da Macrorregião de Saúde Jequitinhonha, 2020 e 2021.

Município de residência	Número de óbitos por COVID-19	Número de casos confirmados por COVID-19	Taxa de letalidade por COVID-19*	Taxa de letalidade em Minas Gerais
Alvorada de Minas	1	240	0,42	
Araçuaí	32	1385	2,31	
Berilo	1	131	0,76	
Capelinha	23	1759	1,31	
Carbonita	4	334	1,20	
Chapada do Norte	3	153	1,96	
Coluna	6	316	1,90	
Conceição do Mato Dentro	32	2672	1,20	
Congonhas do Norte	2	96	2,08	
Coronel Murta	4	198	2,02	
Couto de Magalhães de Minas	2	75	2,67	
Datas	11	404	2,72	
Diamantina	44	3048	1,44	
Felício dos Santos	2	113	1,77	
Francisco Badaró	3	125	2,40	
Gouveia	26	539	4,82	
Itamarandiba	16	1192	1,34	
Jenipapo de Minas	5	153	3,27	
Leme do Prado	3	149	2,01	
Minas Novas	22	645	3,41	
Presidente Kubsticheck	3	152	1,97	
Santo Antônio do Itambé	1	108	0,93	
São Gonçalo do Rio Preto	4	175	2,29	
Senador Modestino Gonçalves	7	141	4,96	
Serro	16	1043	1,53	
Turmalina	14	905	1,55	
Virgem da Lapa	4	507	0,79	
<b>Macrorregião Jequitinhonha</b>	<b>291</b>	<b>16758</b>	<b>1,74</b>	<b>2,6</b>

FONTES: SIVEP-Gripe. Dados exportados no dia 01/06/2021 as 08:00  
Painel COVID-19 MG/Sala de Situação/SubVS/SES/MG. Acessado em: 01/06/2021.

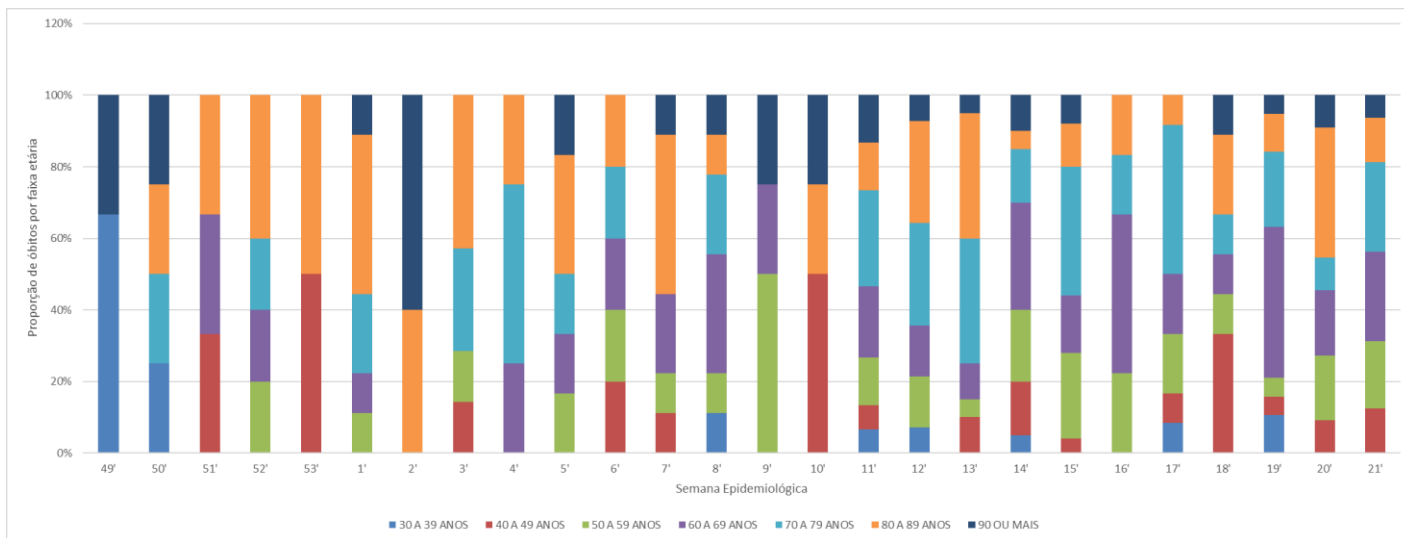


**Gráfico 5 - Média Móvel de óbitos por COVID-19 segundo data de ocorrência, Macrorregião de Saúde Jequitinhonha, 2020 e 2021.**



Fonte: SIVEP-Gripe. Dados exportados em 01/06/2021, às 08:00

**Gráfico 6 - Distribuição percentual de óbitos por COVID-19, segundo faixa etária, por semana epidemiológica, Macrorregião de Saúde Jequitinhonha, 2020 e 2021.**



Fonte: SIVEP-Gripe. Dados exportados em 01/06/2021, às 08:00

## 7. SITUAÇÃO ASSISTENCIAL MACRORREGIÃO DE SAÚDE JEQUITINHONHA

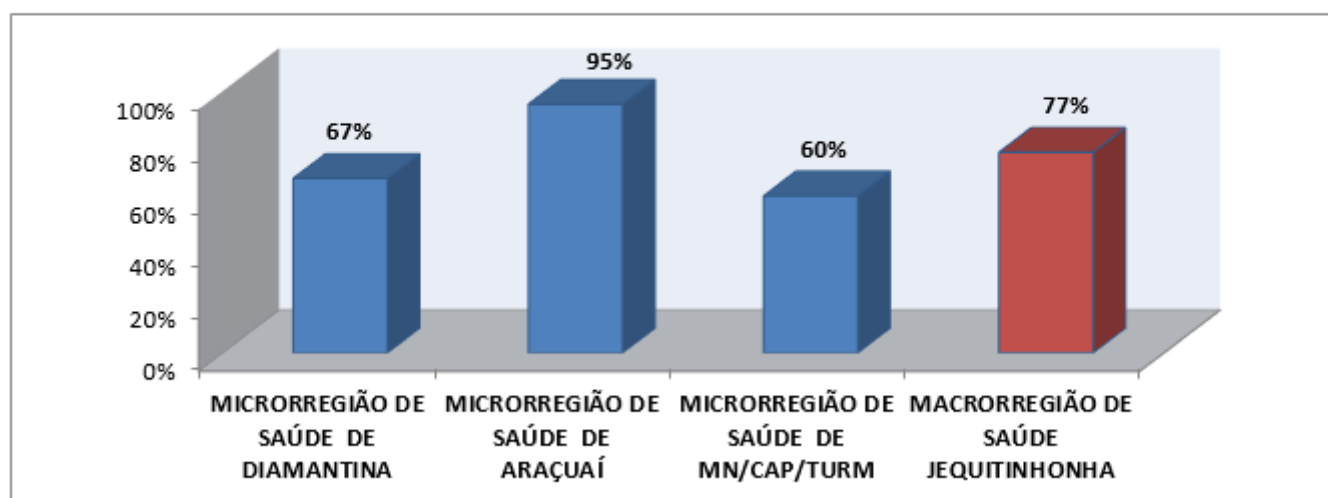
### 7.1 Ocupação UTI Adulto

**Tabela 10 – Média de leitos UTI-COVID ocupados, disponíveis no Plano de Contingência Macrorregional Jequitinhonha, no período 20 a 26 de maio de 2021:**

INSTITUIÇÃO	LEITO DE UTI COVID	TOTAL DE LEITOS UTI COVID	MÉDIA DIÁRIA DE LEITOS OCUPADOS	
			Semana Anterior	Semana Atual
Santa Casa De Caridade de Diamantina	UTI COVID-19 ADULTO	30	18	18
Fundação São Vicente de Paulo Araçuaí	UTI COVID-19 ADULTO	10	08	08
Fundação Hospitalar São Vicente de Paulo de Capelinha	UTI COVID -19 ADULTO	10	06	08
Fundação Hospitalar São Vicente de Turmalina	UTI COVID -19 ADULTO	10	04	08
Hospital Nossa Senhora da Saúde de Diamantina	UTI COVID -19 PEDIÁTRICO	10	00	00

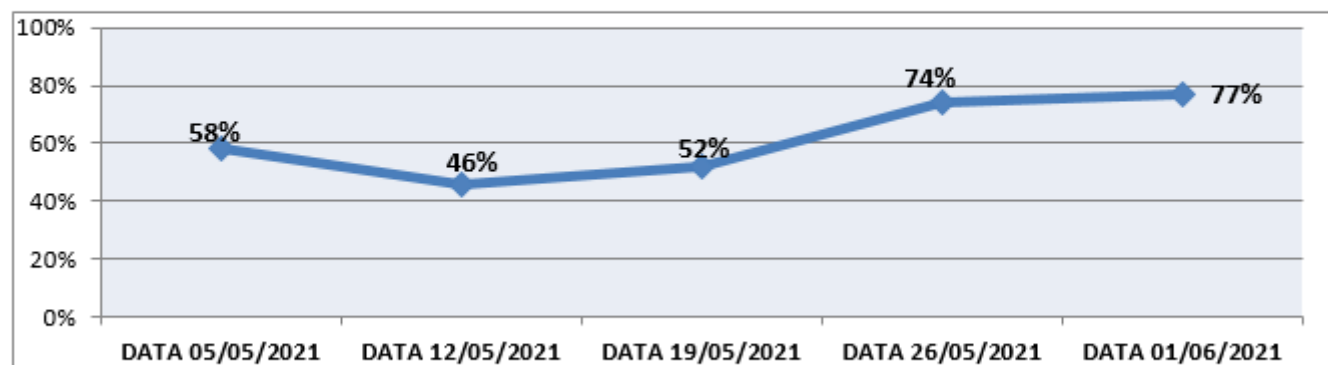
FONTE: SUSFÁCIL. Acessado em 20, 21, 25, 26 de maio de 2021

**Gráfico 07 - Taxa de ocupação de leitos de UTI ADULTO – COVID -19, por MICRORREGIÃO DE SAÚDE/ por número de leitos disponíveis no Plano de Contingência Macrorregião Jequitinhonha.**



FONTE: SUSFÁCIL. Acessado em 01 de junho de 2021

**Gráfico 08 - Taxa de ocupação de leitos de UTI ADULTO – COVID -19 da MACRORREGIÃO DE SAÚDE JEQUITINHONHA/ por número de leitos disponíveis no Plano de Contingência Macrorregião Jequitinhonha.**



FONTE: SUSFÁCIL. Acessado em 05, 12, 19, 26 de maio e 01 de junho de 2021

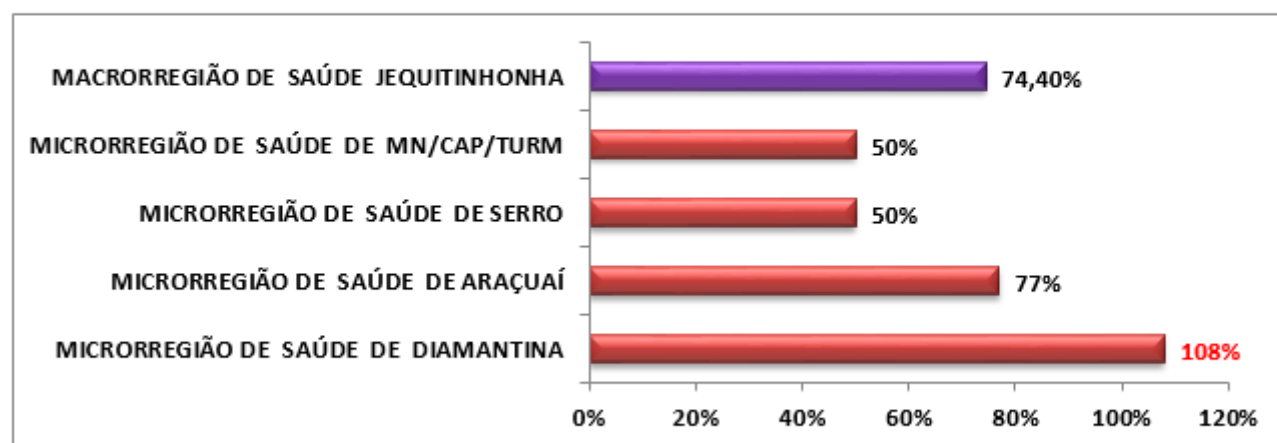
## 7.2 Ocupação de leitos Enfermaria Covid-19

**Tabela 11 – Ocupação de leitos de enfermaria COVID-19 da MACRORREGIÃO DE SAÚDE JEQUITINHONHA/ por número de leitos disponíveis no Plano de Contingência Macrorregional Jequitinhonha.**

MICRORREGIÃO DE SAÚDE	TOTAL DE LEITOS DE ENFERMARIA COVID-19	TOTAL DE LEITOS ENFERMARIA COVID-19 OCUPADOS	
		SEMANA ANTERIOR	SEMANA ATUAL
MICRORREGIÃO SAÚDE DIAMANTINA	46	46	50
MICRORREGIÃO DE SAÚDE ARAÇUAÍ	13	11	10
MICRORREGIÃO DE SAÚDE SERRO	24	10	12
MICRORREGIÃO DE SAÚDE MN/CAP/TURM	42	14	19
MACRORREGIÃO DE SAÚDE JEQUITINHONHA	125	81	91

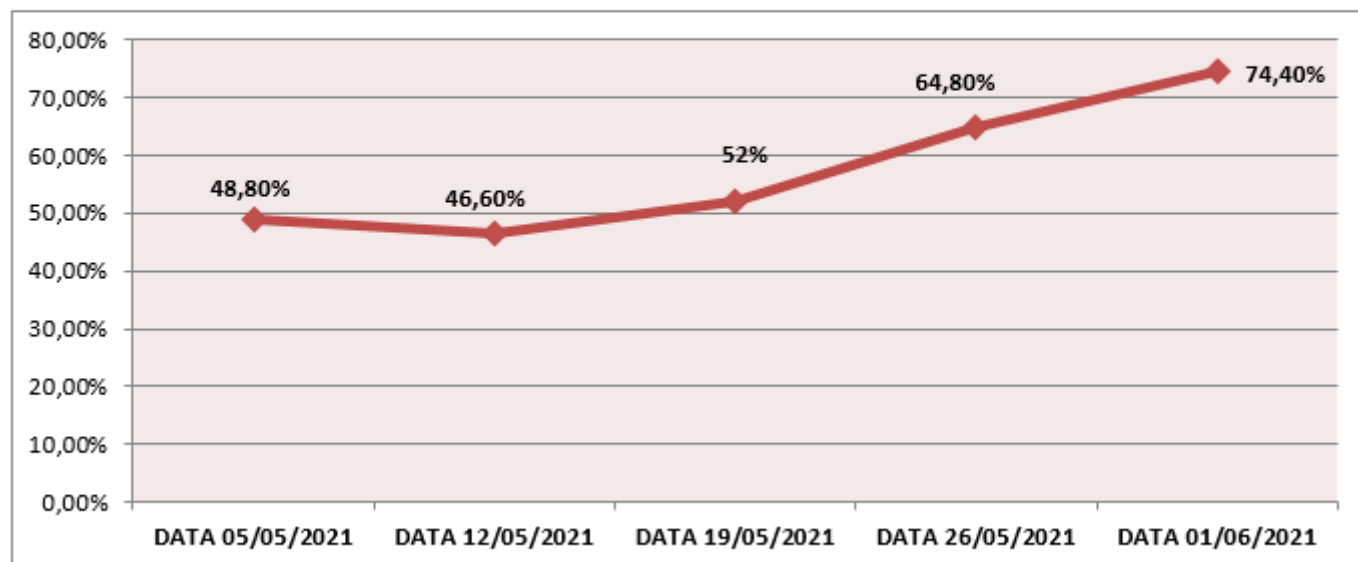
FONTE: SUSFÁCIL. Acessado em 26 de maio e 01 de junho de 2021

**Gráfico 09 – Taxa de ocupação de LEITOS DE ENFERMARIA COVID-19 POR MICRORREGIÃO DE SAÚDE/ por número de leitos disponíveis no Plano de Contingência Macrorregional Jequitinhonha.**



FONTE: SUSFÁCIL. Acessado em 01 de junho de 2021

**Gráfico 10 - Taxa de ocupação de LEITOS ENFERMARIA – COVID -19 MACRORREGIÃO DE SAÚDE JEQUITINHONHA/ por número de leitos disponíveis no Plano de Contingência Macrorregional Jequitinhonha.**



FONTE: SUSFÁCIL. Acessado em 05, 12, 19, 26 de maio e 01 de junho de 2021