

BOLETIM
ESPECIAL
MACRORREGIÃO DE
SAÚDE
JEQUITINHONHA
SUPERINTENDÊNCIA
REGIONAL DE SAÚDE DE
DIAMANTINA

Número 24

Governador do Estado de Minas Gerais

Romeu Zema Neto

Secretário de Estado de Saúde de Minas Gerais

Carlos Eduardo Amaral Pereira da Silva

Secretário de Estado Adjunto

Luiz Marcelo Cabral Tavares

Chefia de Gabinete

João Márcio Silva de Pinho

Assessora de Comunicação Social

Virgínia Cornélio da Silva

Subsecretaria de Políticas e Ações de Saúde

Marcilio Dias Magalhães

Subsecretaria de Regulação do Acesso a Serviços e Insumos de Saúde

Juliana Ávila Teixeira

Subsecretaria de Inovação e Logística em Saúde

André de Andrade Ranieri

Subsecretaria de Gestão Regional

Darlan Venâncio Thomaz Pereira

Subsecretaria de Vigilância em Saúde

Dario Brock Ramalho

Dirigente da Regional de Saúde

Cleya da Silva Santana Cruz

Editores SRS Diamantina

Ana Cristina Pereira Cardoso

Kesley Duarte de Jesus

Francinne Laureth Batista

Sinara Luiza Dupim

Natália Lemos Arruda

Equipe técnica SRS Diamantina

Cássia Maria Oliveira Hora

Cathiane Maria da Silva

Cláudio Luiz Ferreira Júnior

Eberton da Costa Siqueira

Élida Leite Araújo

Evandro Luiz Silva

José Vicente Honorato

Kesley Duarte de Jesus

Mariana Cristina Rocha

Nara Cristiana Viana

Apresentação

Este boletim tem como objetivo descrever os aspectos epidemiológicos e assistenciais relacionados aos casos de COVID-19 na Macrorregião de Saúde Jequitinhonha sob jurisdição da Superintendência Regional de Saúde de Diamantina (SRS Diamantina) e orientar as ações de vigilância, prevenção e controle.

Todos os Boletins Especiais publicados poderão ser consultados no site da SES/MG, estando disponível em: <http://coronavirus.saude.mg.gov.br/transparencia/boletim/boletim-epidemiologico-edicao-especial>

Dados parciais sujeitos à alterações, dependentes da tempestividade na realização das notificações e da estabilidade dos sistemas oficiais para notificações.

1. SITUAÇÃO DA COVID-19 NO MUNDO E NO BRASIL

A Figura 1 apresenta o quantitativo de casos acumulados, casos novos, óbitos acumulados e novos óbitos notificados à OMS em 13/01/2021, considerando os 06 (seis) países com maior número de casos e óbitos por COVID-19 até a presente data. Segundo a classificação da transmissão, o Brasil encontra-se em transmissão comunitária.







Nome	Casos - total cumulativo	Casos - relatados recentemente nas últimas 24 horas	Mortes - total cumulativo	Mortes - relatadas recentemente nas últimas 24 horas	Classificação de transmissão
Global	90.054.813	546,016	1.945.610	9,884	
 Estados Unidos da...	22.428.591	198,788	373,329	1.954	Transmissão da comunidade
 Índia	10.495.147	15.968	151.529	202	Clusters de casos
 Brasil	8.131.612	25.822	203.580	480	Transmissão da comunidade
 Federação Russa	3.448.203	22.934	62.804	531	Clusters de casos
 O Reino Unido	3.118.522	46,169	81.960	529	Transmissão da comunidade
 França	2.740.656	3.155	67.368	0	Transmissão da comunidade

FIGURA 1- Painel Doença Coronavírus da OMS (COVID-19), 2021.

FONTE: OMS. Disponível em <https://covid19.who.int/>. Acessado em 13/01/2021, as 09:00

2. SITUAÇÃO DA COVID-19 EM MINAS GERAIS

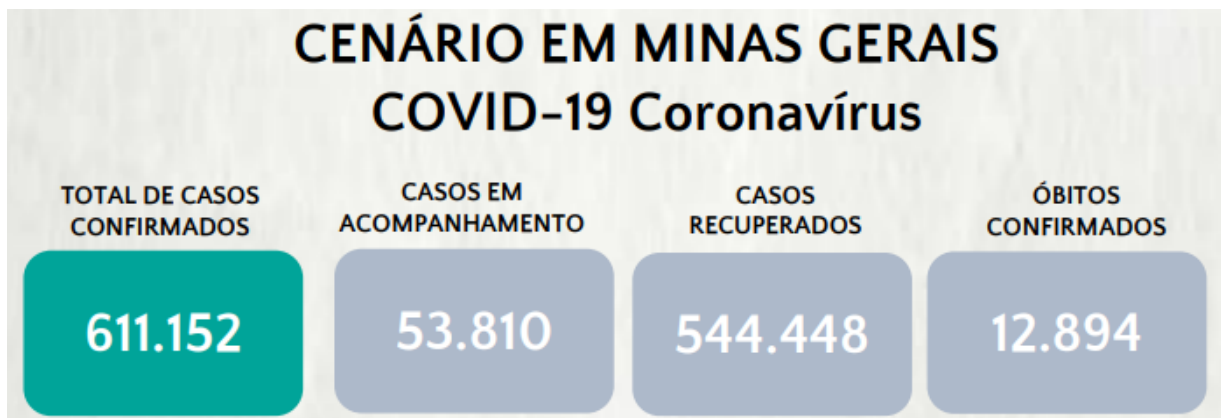
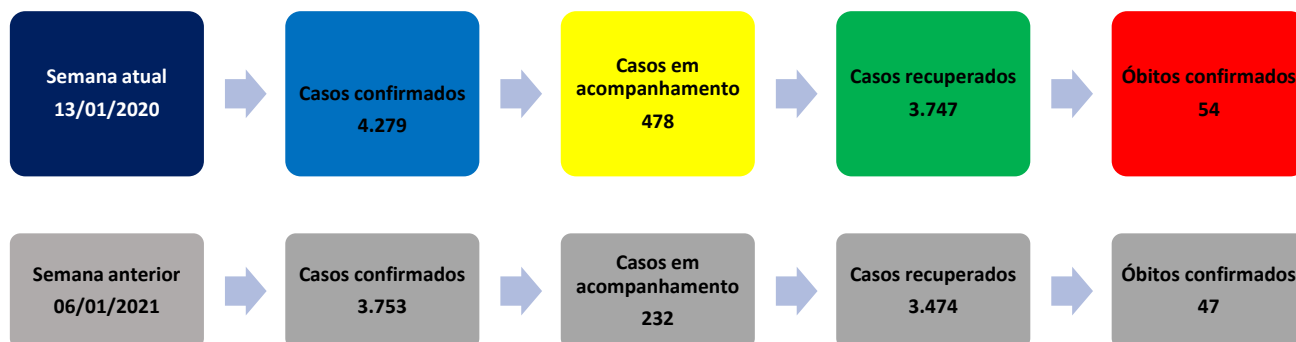


FIGURA 2- CENÁRIO EM MINAS GERAIS COVID-19 Coronavírus, 2021.

FONTE: BOLETIM EPIDEMIOLÓGICO COVID-19, datado de 13/01/2021, publicado as 10:00

3. CENÁRIO DA MACRORREGIÃO JEQUITINHONHA/URS DIAMANTINA



3.1 Número de casos confirmados de COVID-19 na Macrorregião de Saúde Jequitinhonha, 2021.

Tabela 1- Número e proporção de casos confirmados por COVID-19, segundo microrregião e município de residência, Macrorregião de Saúde Jequitinhonha, 2021.

MACRORREGIÃO DE SAÚDE JEQUITINHONHA	N	%
MICRORREGIÃO DE SAÚDE ARACUAI	556	12,99
ARACUAI	278	6,50
BERILO	9	0,21
CORONEL MURTA	17	0,40
FRANCISCO BADARO	42	0,98
JENIPAPO DE MINAS	14	0,33
VIRGEM DA LAPA	196	4,58
MICRORREGIÃO DE SAÚDE DIAMANTINA	1329	31,06
CARBONITA	40	0,93
COLUNA	142	3,32
CONGONHAS DO NORTE	61	1,43
COUTO DE MAGALHAES DE MINAS	20	0,47
DATAS	86	2,01
DIAMANTINA	458	10,70
FELICIO DOS SANTOS	23	0,54
GOUVEIA	172	4,02
ITAMARANDIBA	276	6,45
PRESIDENTE KUBITSCHEK	33	0,77
SAO GONCALO DO RIO PRETO	12	0,28
SENADOR MODESTINO GONCALVES	6	0,14
MICRORREGIÃO DE SAÚDE SERRO	1397	32,65
ALVORADA DE MINAS	75	1,75
CONCEICAO DO MATO DENTRO	1044	24,40
SANTO ANTONIO DO ITAMBE	35	0,82

SERRA AZUL DE MINAS	17	0,40
SERRO	226	5,28
MICRORREGIÃO DE SAÚDE MN/TU/CA	997	23,30
ARICANDUVA	18	0,42
CAPELINHA	426	9,96
CHAPADA DO NORTE	11	0,26
JOSE GONCALVES DE MINAS	10	0,23
LEME DO PRADO	18	0,42
MINAS NOVAS	191	4,46
TURMALINA	289	6,75
VEREDINHA	34	0,79
Total Geral	4279	100,00

FONTE: Painel COVID-19 MG/Sala de Situação/SubVS/SES/MG. Disponível em: <http://coronavirus.saude.mg.gov.br/painel>. Acessado em: 13/01/2021 as 10:30

4. PERFIL EPIDEMIOLÓGICO DOS CASOS CONFIRMADOS E ÓBITOS DE COVID-19 NA MACRORREGIÃO DE SAÚDE JEQUITINHONHA

4.1 Distribuição de casos confirmados por COVID-19 por sexo, faixa etária e raça/cor

Em relação aos casos confirmados por COVID-19, 53% são do sexo masculino e 47% do sexo feminino. Na Figura 3, está representada a distribuição dos casos, segundo sexo e faixa etária, havendo predominância na faixa etária de 30 a 39 anos.

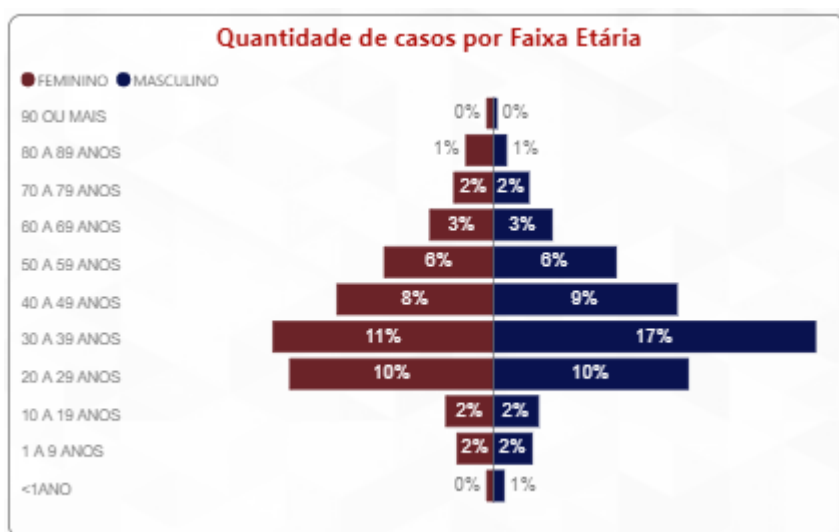


FIGURA 3- Distribuição dos casos confirmados por COVID-19, segundo sexo e faixa etária, Macrorregião de Saúde Jequitinhonha, 2021.

FONTE: BI Interno. Dados acessados em 13/01/2021, as 09:00

Segundo a raça, há predominância de casos confirmados na raça parda (53,4%).

A Figura 4 apresenta a distribuição proporcional segundo raça.

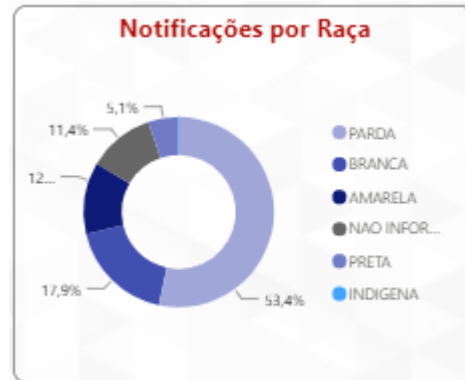


FIGURA 4- Distribuição dos casos confirmados por COVID-19, segundo raça/cor, Macrorregião de Saúde Jequitinhonha, 2021.

FONTE: BI Interno. Dados acessados em 13/01/2021, as 09:00

A análise dos dados notificados mostra que do total de casos confirmados de COVID-19, 86,69% estão sem informação sobre a presença ou não de fator de risco; 5,22% apresentam fator de risco e 8,09% não apresentam fator de risco. Em relação ao tipo de isolamento, 93,55% dos casos foram isolados em domicílio e 6,45% precisaram de tratamento hospitalar (Figura 5).

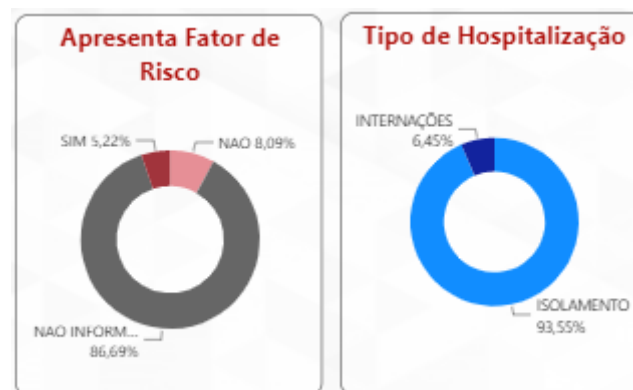


FIGURA 5- Distribuição dos casos confirmados por COVID-19, segundo fator de risco e tipo de isolamento, Macrorregião de Saúde Jequitinhonha, 2021.

FONTE: BI Interno. Dados acessados em 13/01/2021 as 09:00

4.2 Distribuição de óbitos por COVID-19 por sexo, faixa etária e raça/cor

Segundo dados do BI Interno, 60,0% dos óbitos confirmados por COVID-19 foram no sexo feminino e 40,0% no sexo masculino. Há predominância de óbitos na faixa etária de 70 a 79 anos (Figura 6).

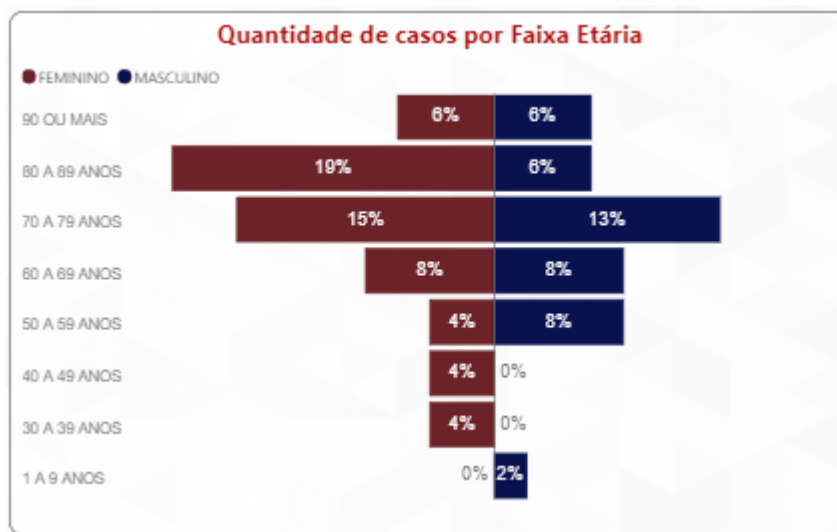


FIGURA 6- Distribuição dos óbitos confirmados por COVID-19, segundo sexo e faixa etária, Macrorregião de Saúde Jequitinhonha, 2021.

FONTE: BI Interno. Dados acessados em 13/01/2021, as 09:00

Em relação aos óbitos confirmados por COVID-19, 2 (3,7%) não possuem informação sobre a raça; 36 (66,67%) ocorreram em pessoas da raça parda; 10 (18,52%) em pessoas da raça branca e 6 (11,11%) em pessoas da raça preta (FIGURA 7).

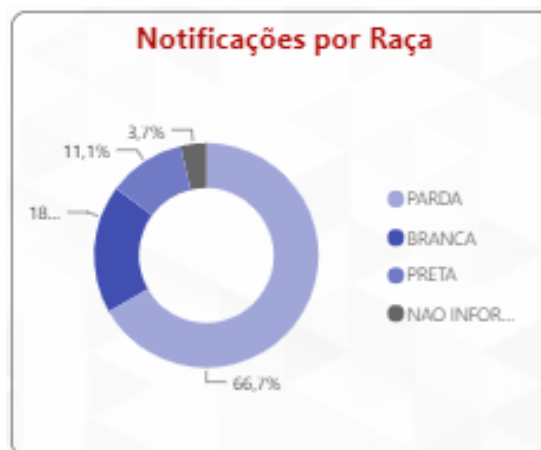


FIGURA 7- Distribuição dos óbitos confirmados por COVID-19, segundo raça/cor, Macrorregião de Saúde Jequitinhonha, 2021.

FONTE: BI Interno. Dados acessados em 13/01/2021 as 09:00

Dos casos que evoluíram para óbito, 35 (64,81%) possuíam fator de risco; 19 (35,19%) dos óbitos não apresentavam (FIGURA 8).

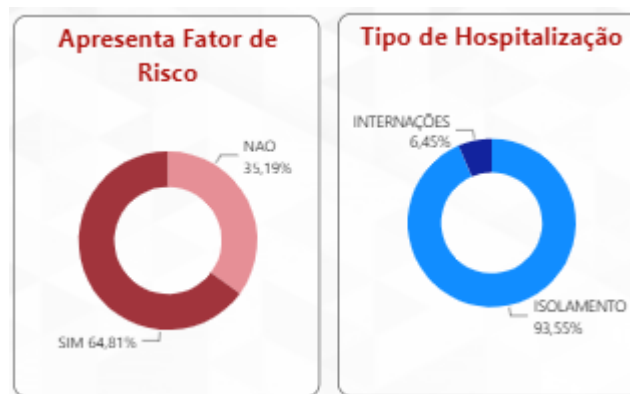


FIGURA 8- Distribuição dos óbitos confirmados por COVID-19, segundo presença ou não de fator de risco, Macrorregião de Saúde Jequitinhonha, 2021.

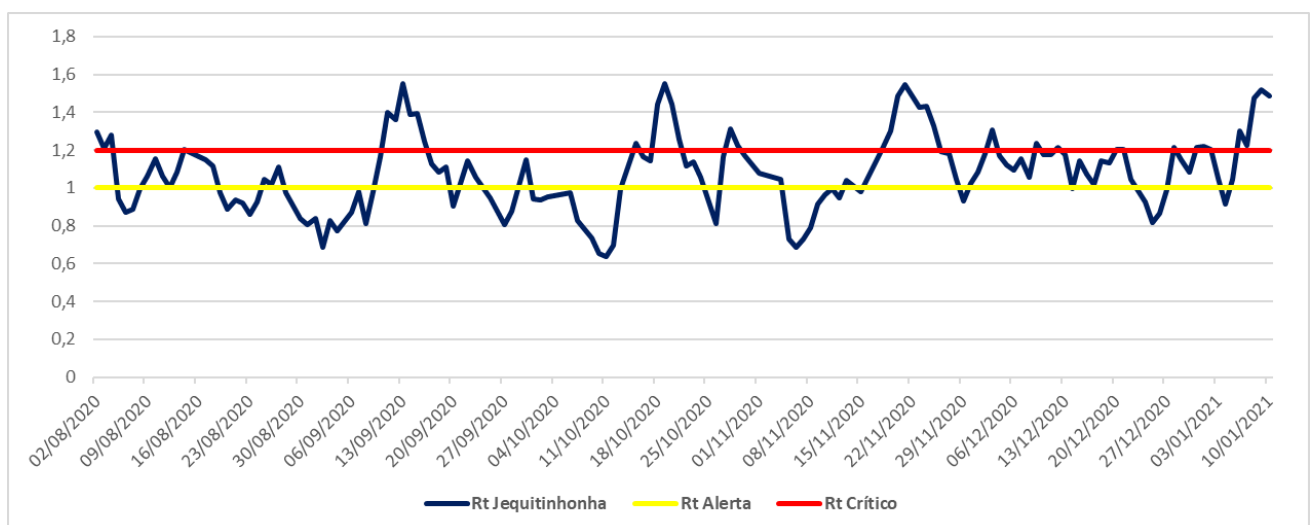
FONTE: BI Interno. Dados acessados em 13/01/2021 as 09:00

4.3 Evolução do R_t = número de reprodução médio

O R_t , é uma medida estatística que simula a rapidez com que o vírus está sendo transmitido. É o número médio de pessoas que são infectadas por uma pessoa infecciosa. Se o R_t estiver acima de 1,0, o vírus se espalhará rapidamente. Quando R_t estiver abaixo de 1,0, o vírus irá parar de se espalhar.

Dessa forma, calcular o (R_t) por Macrorregião de Saúde mostrará a taxa de reprodução efetiva do vírus calculada para cada localidade. Permite estimar quantas infecções secundárias provavelmente ocorrerão a partir de uma única infecção em uma área específica.

Gráfico 1 - Velocidade de Propagação (R_t) da infecção por COVID-19, na Macrorregião de Saúde Jequitinhonha, até 10/01/2021.



FONTE: Relatório Minas Consciente. Acessado em 12/01/2021, às 15:00

A velocidade de propagação (Rt) na semana do dia 05/01/2021 a 10/01/2021, variou conforme demonstrado na Tabela 2.

Tabela 2- Velocidade de Propagação (Rt) da infecção pelo Novo Coronavírus, no período de 05/01/2021 a 10/01/2021, na Macrorregião de Saúde Jequitinhonha.

Data	Valor de Rt
05/01/2021	1,0441
06/01/2021	1,2987
07/01/2021	1,2245
08/01/2021	1,4764
09/01/2021	1,5180
10/01/2021	1,4843

FONTE: Relatório Minas Consciente. Acessado em 12/01/2021 às 15:00

5. SURTOS

5.1 Distribuição dos surtos de Síndrome Respiratória Aguda notificados e possivelmente associados ao Covid-19 por município de residência e tipo de estabelecimento de ocorrência

Na Macrorregião de Saúde Jequitinhonha, até a 02ª Semana Epidemiológica de Notificação do ano de 2021, foram notificados 22 (vinte e dois) surtos, envolvendo 10 (dez) municípios.

A Tabela 3 apresenta o detalhamento dos surtos por município de ocorrência.

Tabela 3 - Distribuição dos surtos por COVID-19, por município de ocorrência, Macrorregião de Saúde Jequitinhonha, 2020 e 2021.

Localidade	Nº de surtos notificados	Nº de casos *	Nº de expostos*
Aricanduva	1	3	24
Capelinha	4	96	179
Conceição do Mato Dentro	2	8	71
Congonhas do Norte	1	3	3
Diamantina	6	56	393
Felício dos Santos	1	4	8
Gouveia	2	11	44
Itamarandiba	2	10	114
Turmalina	1	4	117
Virgem da Lapa	2	8	52
Macrorregião Jequitinhonha	22	203	1005

FONTES: Relatório das investigações de surto de Síndrome Respiratória Aguda em ambientes restritos fechados. Equipe da Unidade de Resposta Rápida / URR3 /CIEVS Minas/Sub. VS/SES/MG. Data da atualização: 11/01/2021.

Dados do Núcleo de Vigilância em Saúde/SRS Diamantina. Acessados em 12/01/2021, às 08:30.

*Dados parciais, sujeitos a alterações. Surtos em investigação.

Tabela 4 - Distribuição dos surtos por COVID-19, segundo estabelecimento, Macrorregião de Saúde Jequitinhonha, 2020 e 2021.

Estabelecimentos	Nº de surtos	Nº de casos*	Nº de expostos*
Serviço de Saúde	12	63	523
Unidade prisional	2	82	174
Comunidade quilombola	1	8	52
ILPI	2	4	28
Segurança Pública	1	21	21
Prefeitura	1	8	42
Mercearia	1	4	8
Escola Militar	1	22	64
Agência Bancária	1	3	21
Total	22	215	933

FONTE: Dados do Núcleo de Vigilância em Saúde/SRS Diamantina. Dados acessados em 12/01/2021, às 08:30

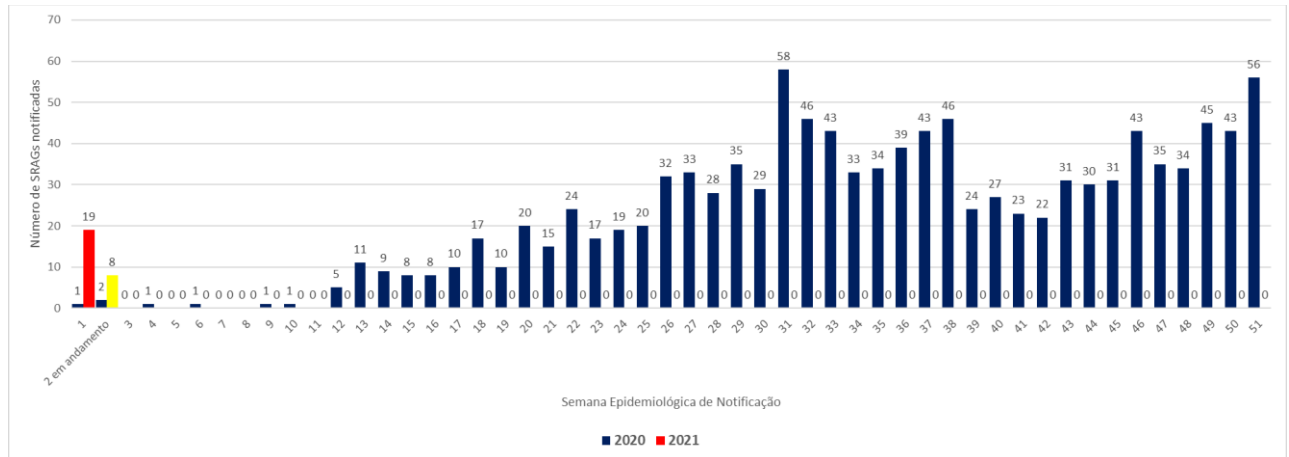
*Dados parciais, sujeitos a alterações. Surtos em investigação.

5.2 Distribuição dos óbitos ocorridos nos surtos

Em 16/07/2020, houve 01 (um) óbito por SRAG em ILPI (Instituição de Longa Permanência) no município de Gouveia, segundo dados do SINAN e CIEVS.

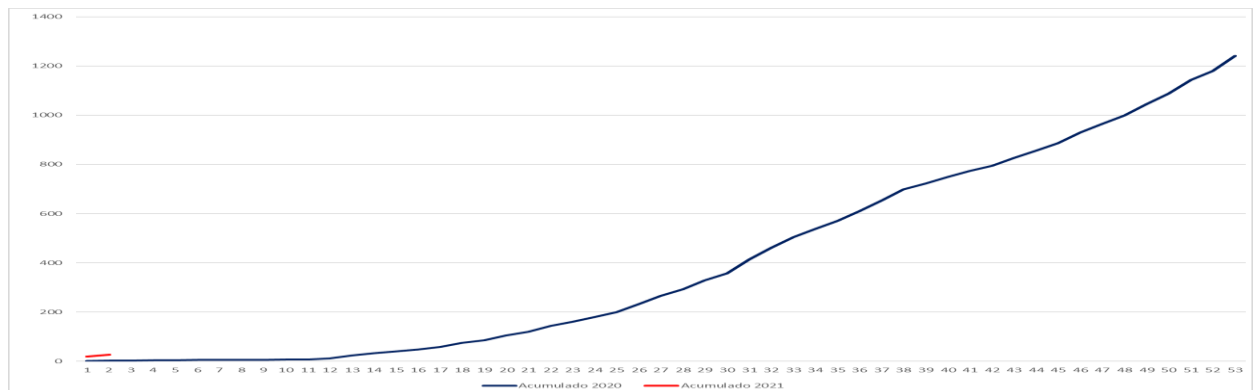
6. SÍNDROME RESPIRATÓRIA AGUDA GRAVE (SRAG)

Gráfico 2- Número de hospitalizações por SRAG segundo semana epidemiológica de notificação, Macrorregião de Saúde Jequitinhonha, 2020 e 2021.



FONTE: SIVPE-Gripe. Dados exportados em 12/01/2021, às 08:30

Gráfico 3 - Comparação de casos acumulados de SRAGs hospitalizadas, em municípios da Macrorregião de Saúde Jequitinhonha, 2020 e 2021.



FONTE: SIVPE-Gripe. Dados exportados em 12/01/2021, às 08:30

6.1 Óbitos por SRAG em 2021

A Tabela 5 apresenta todos os casos de Síndrome Respiratória Aguda Grave (SRAG) hospitalizados até a 02ª Semana Epidemiológica de notificação do ano de 2021, de pacientes residentes em municípios pertencentes à Macrorregião de Saúde Jequitinhonha. Os casos estão apresentados segundo a Classificação Final e a Evolução do Caso. Nesse período foram notificados 1311 casos de SRAGs hospitalizadas.

Em relação aos óbitos por SRAG ocorridos em 2020 e 2021, o SIVPE-Gripe registra até o momento 54 óbitos por SRAG. E registra-se que 32 óbitos, apesar de serem casos de SRAG

hospitalizados, evoluíram para óbito por outras causas, sendo que 30 desses constam como SRAG não especificado e 01 SRAG por influenza.

Tabela 5- Número de SRAGs hospitalizados notificados, segundo Classificação Final e Evolução do Caso, em municípios de residência pertencentes à Macrorregião de Saúde Jequitinhonha, 2020 e 2021.

Classificação final	Cura	Óbito	Evolução do caso			Total Geral
			Óbito por outras causas	Ignorado	Sem informação	
SRAG por influenza	1	0	1	1	0	1
SRAG por outro agente Etiológico	1	4	0	0	0	5
SRAG não especificado	654	114	30	12	35	845
COVID-19	134	54	1	0	26	215
Sem informação	2	4	0	0	237	243
Total Geral	792	176	32	13	298	1311

FONTE: SIVEP-Gripe. Dados exportados em 12/01/2021 as 08:30.

Tabela 6-Número de óbitos por COVID-19 por município de residência pertencente à Macrorregião de Saúde Jequitinhonha, 2020 e 2021.

Macrorregião de Saúde Jequitinhonha	Óbitos por COVID-19
MICRORREGIÃO DE SAÚDE ARACUAI	10
ARACUAI	9
VIRGEM DA LAPA	1
MICRORREGIÃO DE SAÚDE DIAMANTINA	24
COLUNA	2
DATAS	3
DIAMANTINA	7
FELICIO DOS SANTOS	1
GOUVEIA	5
ITAMARANDIBA	3
PRESIDENTE KUBITSCHK	1
SENADOR MODESTINO GONCALVES	2
MICRORREGIÃO DE SAÚDE SERRO	8
ALVORADA DE MINAS	1
CONCEICAO DO MATO DENTRO	2
SANTO ANTÔNIO DO ITAMBÉ	1
SERRO	4
MICRORREGIÃO DE SAÚDE MN/TUR/CA	12
CAPELINHA	4
MINAS NOVAS	5
TURMALINA	3
Total Geral	54*

FONTE: SIVEP-Gripe. Dados exportados em 12/01/2021, às 08:30

*Dados parciais sujeitos a alterações devido a investigações.

6.2 Coeficientes de incidência, mortalidade e letalidade segundo município de residência, Macrorregião de Saúde Jequitinhonha

Tabela 7- Coeficiente de incidência de COVID-19 em municípios da Macrorregião de Saúde Jequitinhonha, 2021.

	Casos confirmados em 29/12/2020	Incidência por 100 mil habitantes em 29/12/2020	Casos confirmados em 06/01/2021	População Estimada (IBGE/TCU 2018)	Incidência por 100 mil habitantes em 06/01/2021	Aumento de casos em relação a semana anterior
Alvorada de Minas	61	1663,89	75	3606	2079,87	14
Araçuaí	223	474,05	278	36705	757,39	55
Aricanduva	13	192,64	18	5191	346,75	5
Berilo	9	75,03	9	11995	75,03	0
Capelinha	370	760,78	426	37856	1125,32	56
Carbonita	38	298,00	40	9396	425,71	2
Chapada do Norte	5	32,54	11	15368	71,58	6
Coluna	133	1066,58	142	8907	1594,25	9
Conceição do Mato Dentro	948	4670,94	1044	17641	5918,03	96
Congonhas do Norte	59	1149,88	61	5044	1209,36	2
Coronel Murta	17	151,71	17	9228	184,22	0
Couto Magalhaes de Minas	19	432,21	20	4396	454,96	1
Datas	70	833,49	86	5399	1592,89	16
Diamantina	359	546,02	458	47617	961,84	99
Felício dos Santos	18	187,34	23	4804	478,77	5
Francisco Badaró	39	232,04	42	10343	406,07	3
Gouveia	160	1115,52	172	11833	1453,56	12
Itamarandiba	265	637,98	276	34327	804,03	11
Jenipapo de Minas	10	104,64	14	7645	183,13	4
José Gonçalves de Minas	9	177,15	10	4516	221,43	1
Leme do Prado	13	183,11	18	4915	366,23	5
Minas Novas	170	311,40	191	31471	606,91	21
Presidente Kubstichek	29	732,36	33	3004	1098,54	4
Santo Antônio do Itambé	29	670,62	35	3877	902,76	6
São Gonçalo do Rio Preto	5	94,91	12	3161	379,63	7
Senador Modestino Gonçalves	3	71,28	6	4209	142,55	3
Serra Azul de Minas	5	116,47	17	4293	395,99	12
Serro	202	819,32	226	20993	1076,55	24
Turmalina	257	1025,41	289	19797	1459,82	32
Veredinha	34	402,66	34	5712	595,24	0
Virgem da Lapa	181	944,49	196	13764	1424,00	15
Total Geral	3753	732,90	4279	407013	1051,32	526

FONTE: Painel COVID-19 MG/Sala de Situação/SubVS/SES/MG. Disponível em: <http://coronavirus.saude.mg.gov.br/painel>. Acessado em: 13/01/2021 as 10:30

Tabela 8- Coeficiente de mortalidade por COVID-19 em municípios da Macrorregião de Saúde Jequitinhonha, 2020 e 2021.

Município de residência	Número de óbitos por COVID-19	População Estimada IBGE/TCU 2018	Coeficiente de mortalidade por COVID-19*
Araçuaí	9	36705	24,52
Alvorada de Minas	1	3.606	27,73
Capelinha	4	37.856	10,57
Coluna	2	8.907	22,45
Conceição do Mato Dentro	2	17.641	11,34
Datas	3	5399	55,57
Diamantina	7	47.617	14,70
Felício dos Santos	1	4804	20,82
Itamarandiba	3	34527	8,69
Gouveia	5	11.833	42,25
Minas Novas	5	31.471	15,89
Presidente Kubsticheck	1	3.004	33,29
Santo Antônio do Itambé	1	3.838	26,06
Senador Modestino Gonaçalves	2	4209	47,52
Serro	4	20.993	19,05
Turmalina	3	19797	15,15
Virgem da Lapa	1	13764	7,27
Macrorregião Jequitinhonha	54	305.971	17,65

FONTE: SIVEP-Gripe. Dados exportados no dia 12/01/2021, às 08:30

Cálculo: Número de óbitos confirmados por COVID-19, por 100 mil habitantes, na população residente em determinado espaço geográfico, no ano considerado.

Tabela 9- Taxa de Letalidade por COVID-19 em municípios da Macrorregião de Saúde Jequitinhonha, 2021.

Município de residência	Número de óbitos por COVID-19	Número de casos confirmados por COVID-19	Taxa de letalidade por COVID-19*	Taxa de letalidade em Minas Gerais
Araçuaí	9	278	3,24	
Alvorada de Minas	1	75	1,33	
Capelinha	4	426	0,94	
Coluna	2	142	1,41	
Conceição do Mato Dentro	2	1044	0,19	
Datas	3	86	3,49	
Diamantina	7	458	1,53	
Felício dos Santos	1	23	4,35	
Gouveia	3	172	1,74	
Itamarandiba	5	276	1,81	
Minas Novas	5	191	2,62	
Presidente Kubsticheck	1	33	3,03	
Santo Antônio do Itambé	1	35	2,86	
Senador Modestino Gonçalves	2	6	33,33	
Serro	4	226	1,77	
Turmalina	3	289	1,04	
Virgem da Lapa	1	196	0,51	
Macrorregião Jequitinhonha	54	3956	1,37	2,1

FONTES: SIVEP-Gripe. Dados exportados no dia 12/01/2021 as 08:30

Painel COVID-19 MG/Sala de Situação/SubVS/SES/MG. Acessado em: 13/01/2021 as 10:30

7. SITUAÇÃO ASSISTENCIAL MACRORREGIÃO DE SAÚDE JEQUITINHONHA

7.1 Ocupação UTI Adulto

Tabela 10 – Frequência de leitos UTI SUSFÁCIL, segundo instituição hospitalar e média de leitos UTI ocupados /SUSFÁCIL, Macrorregião Jequitinhonha, no período de 10 a 13 de janeiro de 2021

INSTITUIÇÃO	TIPO DE LEITO DE UTI	TOTAL DE LEITOS UTI	MÉDIA DE OCUPADOS DIÁRIA
Santa Casa De Caridade de Diamantina	Adulto	20	19
Santa Casa De Caridade de Diamantina	COVID-19 ADULTO	20	11
Fundação São Vicente de Paulo Araçuaí	COVID-19 ADULTO	10	09
Fundação Hospitalar São Vicente de Paulo de Capelinha	COVID -19 ADULTO	10	07
Fundação Hospitalar São Vicente de Turmalina	COVID -19 ADULTO	10	00

FONTE: SUSFÁCIL, acessado em 10,11,12,13 de janeiro de 2021

Ocupação de leitos UTI ADULTO COVID-19 da MACRORREGIÃO DE SAÚDE JEQUITINHONHA, em 13 de janeiro de 2021.

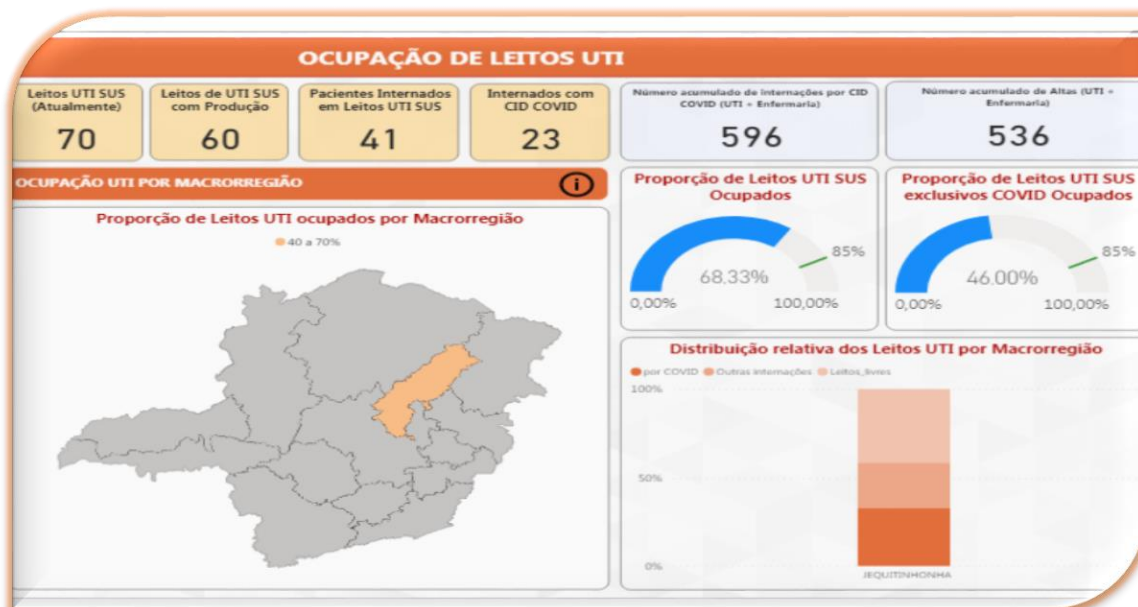
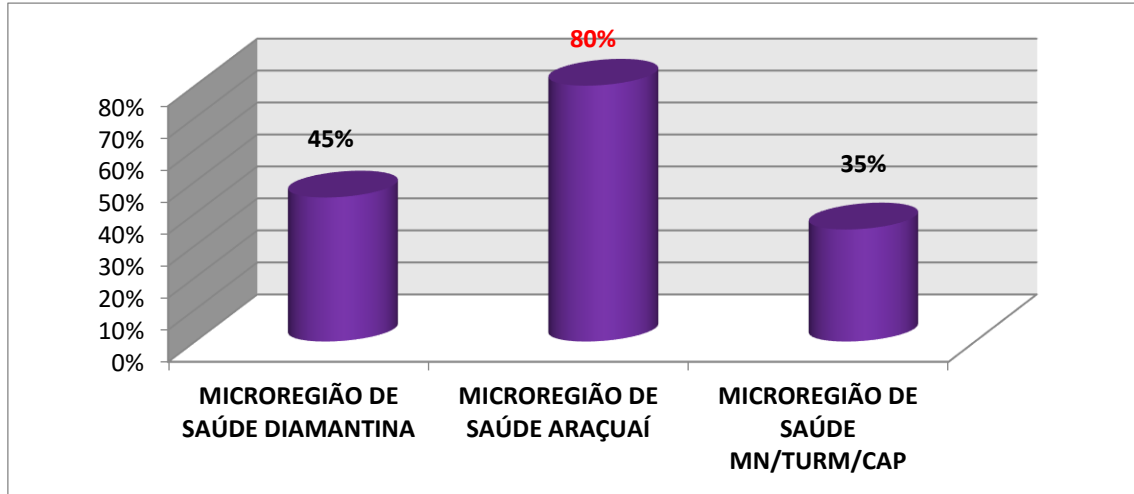


FIGURA 9- Relatório Situação Assistencial - Ocupação de leitos UTI, Macrorregião de Saúde Jequitinhonha, 2021.

FONTE: Subsecretaria de Regulação – Superintendência de Regulação – Diretoria de Regulação de Urgência e Emergência. Acompanhamento das internações CID U07.1, B97.2, B34.2_COVID-19. BI Interno. Dados acessados em 13/01/2021 as 09:30

Gráfico 04- Proporção de ocupação de LEITOS DE UTI ADULTO - COVID -19 por MICROREGIÃO DE SAÚDE, no período de 10 A 13 DE JANEIRO DE 2021.



FONTE: SUSFÁCIL, acessado em 10, 11, 12, 13 de janeiro de 2021

7.2 Ocupação de Leitos Enfermaria COVID 2019

OCUPAÇÃO DE LEITOS DE ENFERMARIA COVID-19 E NÃO COVID-19 da MACRORREGIÃO DE SAÚDE JEQUITINHONHA, em 13 de janeiro de 2021

MACRORREGIÃO	PROPORÇÃO OCUPADA LEITOS ENFERMARIA	PROPORÇÃO OCUPADA POR COVID
VALE DO AÇO	90,42%	21,04%
CENTRO	84,39%	16,86%
TRIÂNGULO DO NORTE	81,24%	6,46%
LESTE	72,89%	7,44%
OESTE	70,61%	15,89%
NORTE	70,40%	9,84%
TRIÂNGULO DO SUL	61,37%	4,59%
JEQUITINHONHA	57,76%	7,55%
NORDESTE	55,76%	6,11%
NOROESTE	55,67%	7,42%
LESTE DO SUL	51,87%	12,48%
SUL	50,76%	8,79%
SUDESTE	50,47%	11,76%
CENTRO SUL	42,75%	7,25%
Total	67,47%	11,82%

FIGURA 10- Relatório Situação Assistencial - Ocupação de leitos Enfermaria, Macrorregião de Saúde Jequitinhonha, 2021.

FONTE: Subsecretaria de Regulação – Superintendência de Regulação – Diretoria de Regulação de Urgência e Emergência. Acompanhamento das internações CID U07.1, B97.2, B34.2_COVID-19. BI Interno. Dados acessados em 13/01/2021 as 09:30

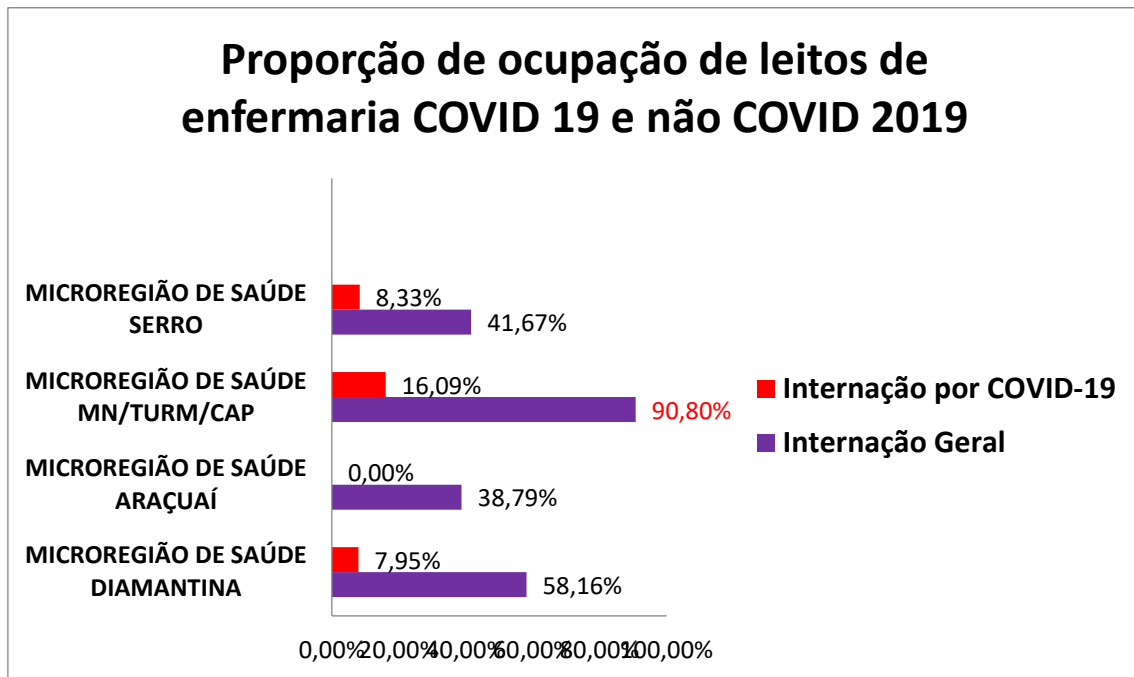


GRÁFICO 05 - Proporção de ocupação de LEITOS DE ENFERMARIA COVID-19 E NÃO COVID, por MICRORREGIÃO DE SAÚDE, em 13 de janeiro de 2021

FONTE: Subsecretaria de Regulação – Superintendência de Regulação – Diretoria de Regulação de Urgência e Emergência. Acompanhamento das internações CID U07.1, B97.2, B34.2_COVID-19. BI Interno. Dados acessados em 13/01/2021 as 09:30.