

CORONA VÍRUS



SAÚDE



MINAS
GERAIS

GOVERNO
DIFERENTE.
ESTADO
EFICIENTE.

SECRETARIA DE ESTADO DA SAÚDE DE MINAS GERAIS
COES MINAS COVID-19

BOLETIM
ESPECIAL
MACRORREGIÃO DE
SAÚDE
JEQUITINHONHA
SUPERINTENDÊNCIA
REGIONAL DE SAÚDE DE
DIAMANTINA

Número 13/2021

CORONA VÍRUS



SAÚDE



MINAS
GERAIS

GOVERNO
DIFERENTE.
ESTADO
EFICIENTE.

Governador do Estado de Minas Gerais

Romeu Zema Neto

Secretário de Estado de Saúde de Minas Gerais

Carlos Eduardo Amaral Pereira da Silva

Secretário de Estado Adjunto

Luiz Marcelo Cabral Tavares

Chefia de Gabinete

João Márcio Silva de Pinho

Assessora de Comunicação Social

Virgínia Cornélio da Silva

Subsecretaria de Políticas e Ações de Saúde

Marcilio Dias Magalhães

Subsecretaria de Regulação do Acesso a Serviços e Insumos de Saúde

Juliana Ávila Teixeira

Subsecretaria de Inovação e Logística em Saúde

André de Andrade Ranieri

Subsecretaria de Gestão Regional

Darlan Venâncio Thomaz Pereira

Subsecretaria de Vigilância em Saúde

Dario Brock Ramalho

Dirigente da Regional de Saúde

Cleya da Silva Santana Cruz

Editores SRS Diamantina

Ana Cristina Pereira Cardoso

Kesley Duarte de Jesus

Francinne Laureth Batista

Sinara Luiza Dupim

Natália Lemos Arruda

Equipe técnica SRS Diamantina

Cássia Maria Oliveira Hora

Cathiane Maria da Silva

Cláudio Luiz Ferreira Júnior

Eberton da Costa Siqueira

Élida Leite Araújo

Evandro Luiz Silva

José Vicente Honorato

Kesley Duarte de Jesus

Mariana Cristina Rocha

Nara Cristiana Viana

Apresentação

Este boletim tem como objetivo descrever os aspectos epidemiológicos e assistenciais relacionados aos casos de COVID-19 na Macrorregião de Saúde Jequitinhonha sob jurisdição da Superintendência Regional de Saúde de Diamantina (SRS Diamantina) e orientar as ações de vigilância, prevenção e controle.

Todos os Boletins Especiais publicados poderão ser consultados no site da SES/MG, estando disponível em: <http://coronavirus.saude.mg.gov.br/transparencia/boletim/boletim-epidemiologico-edicao-especial>

Dados parciais sujeitos à alterações, dependentes da tempestividade na realização das notificações e da estabilidade dos sistemas oficiais para notificações.

1. SITUAÇÃO DA COVID-19 NO MUNDO E NO BRASIL

A Figura 1 apresenta o quantitativo de casos acumulados, casos novos, óbitos acumulados e novos óbitos notificados à OMS em 31/03/2021, considerando os 06 (seis) países com maior número de casos e óbitos por COVID-19 até a presente data. Segundo a classificação da transmissão, o Brasil encontra-se em transmissão comunitária.

Nome	Casos - total cumulativo	Casos - relatados recentemente nas últimas 24 horas	Mortes - total cumulativo	Mortes - relatadas recentemente nas últimas 24 horas	Classificação de transmissão
Global	127.349.248	427.964	2.787.593	8.156	
 Estados Unidos da...	29.968.464	46.865	544.430	560	Transmissão da comunidade
 Brasil	12.534.688	44.326	312.206	1.656	Transmissão da comunidade
 Índia	12.095.855	56.211	162.114	271	Clusters de casos
 Federação Russa	4.536.820	8.277	98.442	409	Clusters de casos
 França	4.481.165	9.094	94.402	360	Transmissão da comunidade
 O Reino Unido	4.337.700	4.654	126.615	23	Transmissão da comunidade

FIGURA 1- Painel Doença Coronavírus da OMS (COVID-19), 2021.

FONTE:OMS. Disponível em <https://covid19.who.int/>. Acessado em 31/03/2021 as 08:30

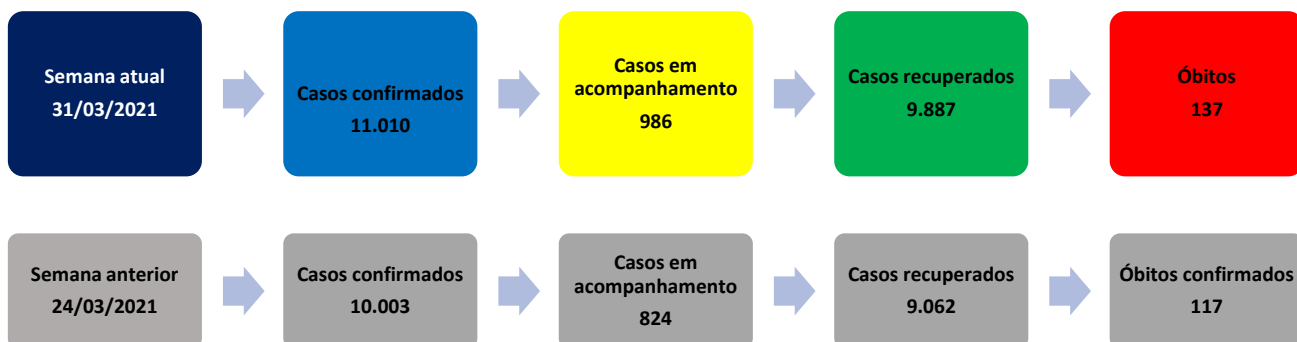
2. SITUAÇÃO DA COVID-19 EM MINAS GERAIS



FIGURA 2- CENÁRIO EM MINAS GERAIS COVID-19 Coronavírus, 2021.

FONTE: BOLETIM EPIDEMIOLÓGICO COVID-19, datado de 31/03/2021, publicado as 10:30

3. CENÁRIO DA MACRORREGIÃO JEQUITINHONHA/URS DIAMANTINA



CASOS CONFIRMADOS, HOSPITALIZAÇÕES E ÓBITOS POR COVID-19 ANÁLISE COMPARATIVA

31 | Março | 2021

Macrorregião Jequitinhonha

Casos Confirmados em 2020 (01/01 à 31/12/2020)	Casos confirmados em 2021 (01/01 à 31/03/2021)	Total de casos (2020 + 2021)	Aumento de casos (em %)
3.439	7.571	11.010	220,1%
Internações por SRAG 2020 (01/01 à 31/12/2020)	Internações por SRAG 2021 (01/01 à 31/03/2021)	Total de internações (2020 + 2021)	Aumento de internações (em %)
1.224	863	2.087	70,5%
Óbitos Confirmados em 2020 (01/01 à 31/12/2020)	Óbitos confirmados em 2021 (01/01 à 31/03/2021)	Total de óbitos (2020 + 2021)	Aumento de óbitos (em %)
49	88	137	179,6%

Fonte: SIVEP-Gripe. Dados exportados em 30/03/2021 as 08:00
Painel COVID-19/Sala de Situação/SubVS/SES-MG. Acessado em: 31/03/2021 as 10:30

3.1 Número de casos confirmados de COVID-19 na Macrorregião de Saúde Jequitinhonha, 2021.

Tabela 1- Número e proporção de casos confirmados por COVID-19, segundo microrregião e município de residência, Macrorregião de Saúde Jequitinhonha, 2021.

MACRORREGIÃO DE SAÚDE JEQUITINHONHA		
	N	%
MICRORREGIÃO DE SAÚDE ARACUAI	1517	13,78
ARACUAI	875	7,95
BERILO	10	0,09
CORONEL MURTA	125	1,14
FRANCISCO BADARO	82	0,74
JENIPAPO DE MINAS	63	0,57
VIRGEM DA LAPA	362	3,29
MICRORREGIÃO DE SAÚDE DIAMANTINA	3578	32,50
CARBONITA	93	0,84
COLUNA	265	2,41
CONGONHAS DO NORTE	96	0,87
COUTO DE MAGALHAES DE MINAS	54	0,49
DATAS	207	1,88
DIAMANTINA	1408	12,79
FELICIO DOS SANTOS	70	0,64
GOUVEIA	346	3,14
ITAMARANDIBA	849	7,71
PRESIDENTE KUBITSCHK	75	0,68
SAO GONCALO DO RIO PRETO	87	0,79
SENADOR MODESTINO GONCALVES	28	0,25
MICRORREGIÃO DE SAÚDE SERRO	3135	28,47
ALVORADA DE MINAS	192	1,74
CONCEICAO DO MATO DENTRO	2056	18,67
SANTO ANTONIO DO ITAMBE	90	0,82
SERRA AZUL DE MINAS	56	0,51
SERRO	741	6,73
MICRORREGIÃO DE SAÚDE MN/TU/CA	2780	25,25
ARICANDUVA	60	0,54
CAPELINHA	1311	11,91
CHAPADA DO NORTE	80	0,73
JOSE GONCALVES DE MINAS	41	0,37
LEME DO PRADO	102	0,93
MINAS NOVAS	439	3,99
TURMALINA	713	6,48
VEREDINHA	34	0,31
Total Geral	11010	100,00

FONTE: Painel COVID-19 MG/Sala de Situação/SubVS/SES/MG. Disponível em:

<http://coronavirus.saude.mg.gov.br/painel>. Acessado em: 31/03/2021 as 10:30

4. PERFIL EPIDEMIOLÓGICO DOS CASOS CONFIRMADOS E ÓBITOS DE COVID-19 NA MACRORREGIÃO DE SAÚDE JEQUITINHONHA

4.1 Distribuição de casos confirmados por COVID-19 por sexo, faixa etária e raça/cor

Em relação aos casos confirmados por COVID-19, 50,0% são do sexo masculino e 50,0% do sexo feminino. Na Figura 3, está representada a distribuição dos casos, segundo sexo e faixa etária, havendo predominância na faixa etária de 30 a 39 anos.

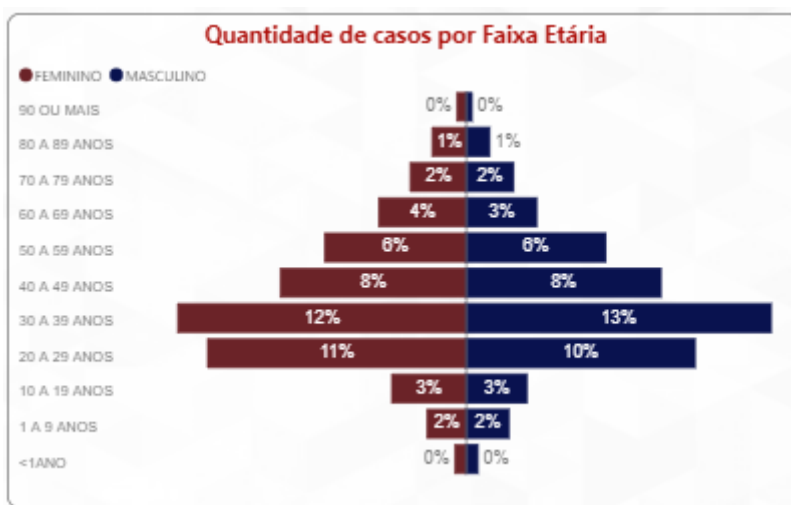


FIGURA 3- Distribuição dos casos confirmados por COVID-19, segundo sexo e faixa etária, Macrorregião de Saúde Jequitinhonha, 2021.

FONTE: BI Interno. Dados acessados em 31/03/2021 as 08:30

Segundo a raça, há predominância de casos confirmados na raça parda (56,6%). A Figura 4 apresenta a distribuição proporcional segundo raça.

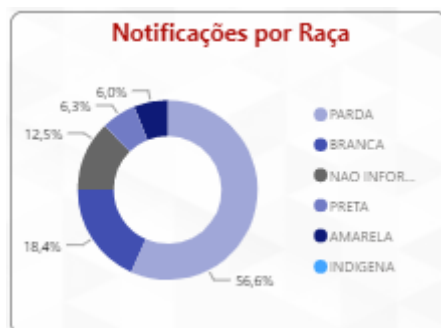


FIGURA 4- Distribuição dos casos confirmados por COVID-19, segundo raça/cor, Macrorregião de Saúde Jequitinhonha, 2021.

FONTE: BI Interno. Dados acessados em 31/03/2021 as 08:30

A análise dos dados notificados mostra que do total de casos confirmados de COVID-19, 88,26% estão sem informação sobre a presença ou não de fator de risco; 5,75% apresentam fator de risco e 6,0% não apresentam fator de risco. Em relação ao tipo de isolamento, 93,2% dos casos foram isolados em domicílio e 6,8% precisaram de tratamento hospitalar (Figura 5).

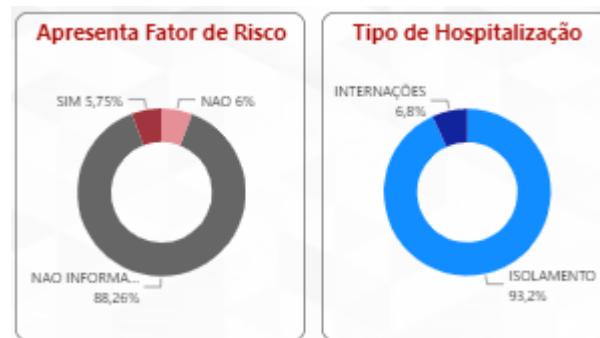


FIGURA 5- Distribuição dos casos confirmados por COVID-19, segundo fator de risco e tipo de isolamento, Macrorregião de Saúde Jequitinhonha, 2021.

FONTE: BI Interno. Dados acessados em 31/03/2021 as 08:30

4.2 Distribuição de óbitos por COVID-19 por sexo, faixa etária e raça/cor

Segundo dados do BI Interno, 55,0% dos óbitos confirmados por COVID-19 foram 54,0% no sexo feminino e 46,0% no sexo masculino. Há predominância de óbitos na faixa etária de 80 a 89 anos (Figura 6).

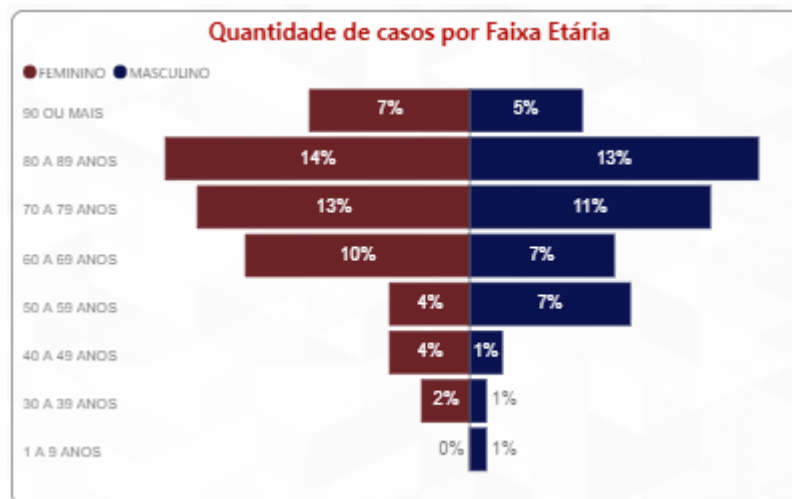


FIGURA 6- Distribuição dos óbitos confirmados por COVID-19, segundo sexo e faixa etária, Macrorregião de Saúde Jequitinhonha, 2021.

FONTE: BI Interno. Dados acessados em 31/03/2021 as 08:30

Em relação aos óbitos confirmados por COVID-19, 14 (10,22%) não possuem informação sobre a raça; 80 (58,39%) ocorreram em pessoas da raça parda; 29

(21,17%) em pessoas da raça branca e 12 (8,76%) em pessoas da raça preta (FIGURA 7).

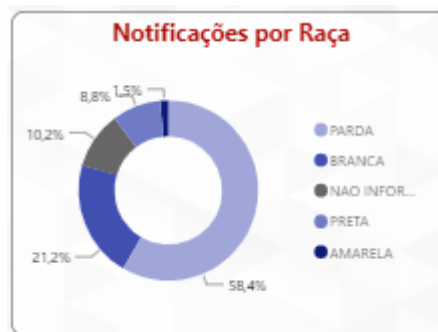


FIGURA 7- Distribuição dos óbitos confirmados por COVID-19, segundo raça/cor, Macrorregião de Saúde Jequitinhonha, 2021.

FONTE: BI Interno. Dados acessados em 31/03/2021 as 08:30

Dos casos que evoluíram para óbito, 92 (67,15%) possuíam fator de risco; 45 (32,85%) dos óbitos não apresentavam (FIGURA 8).

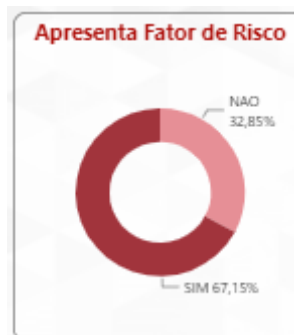


FIGURA 8- Distribuição dos óbitos confirmados por COVID-19, segundo presença ou não de fator de risco, Macrorregião de Saúde Jequitinhonha, 2021.

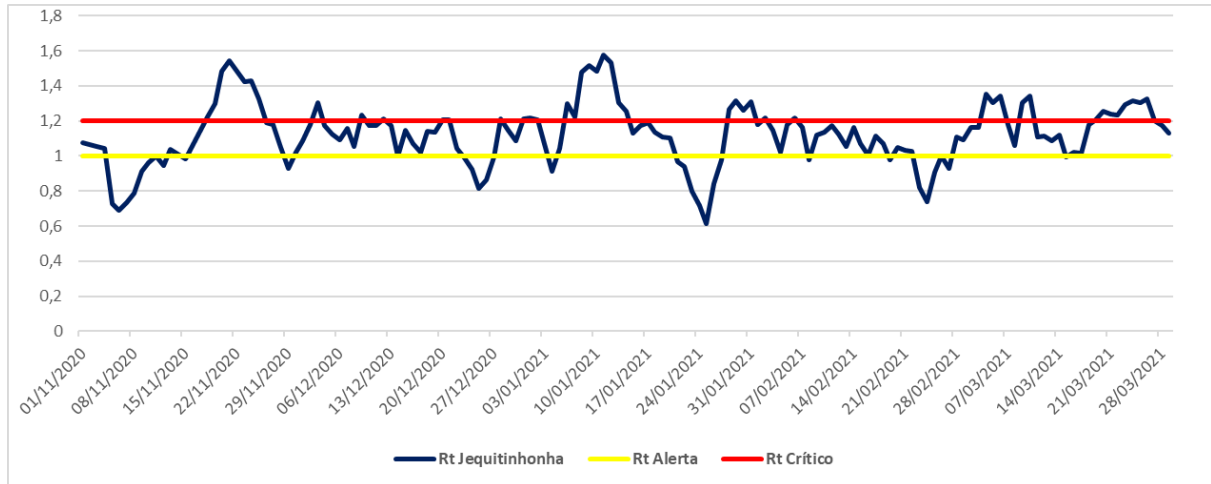
FONTE: BI Interno. Dados acessados em 31/03/2021 as 08:30

4.3 Evolução do R_t = número de reprodução médio

O R_t , é uma medida estatística que simula a rapidez com que o vírus está sendo transmitido. É o número médio de pessoas que são infectadas por uma pessoa infecciosa. Se o R_t estiver acima de 1,0, o vírus se espalhará rapidamente. Quando R_t estiver abaixo de 1,0, o vírus irá parar de se espalhar.

Dessa forma, calcular o (R_t) por Macrorregião de Saúde mostrará a taxa de reprodução efetiva do vírus calculada para cada localidade. Permite estimar quantas infecções secundárias provavelmente ocorrerão a partir de uma única infecção em uma área específica.

Gráfico 1 - Velocidade de Propagação (Rt) da infecção por COVID-19, na Macrorregião de Saúde Jequitinhonha, no período de 01/11/2020 a 28/03/2021.



Fonte: Relatório Minas Consciente. Acessado em 30/03/2021 as 18:00

A velocidade de propagação (Rt) na semana do dia 23/03/2021 a 29/03/2021, variou conforme demonstrado na Tabela 2.

Tabela 2- Velocidade de Propagação (Rt) da infecção pelo Novo Coronavírus, no período de 23/03 a 29/03, na Macrorregião de Saúde Jequitinhonha.

Data	Valor de Rt
23/03/2021	1,2944
24/03/2021	1,3129
25/03/2021	1,3018
26/03/2021	1,3267
27/03/2021	1,1988
28/03/2021	1,1730
29/03/2021	1,1279

FONTE: Relatório Minas Consciente. Acessado em 30/03/2021 as 18:00

5. SURTOS

5.1 Distribuição dos surtos de Síndrome Respiratória Aguda notificados e possivelmente associados ao Covid-19 por município de residência e tipo de estabelecimento de ocorrência

Na Macrorregião de Saúde Jequitinhonha, até a 13ª Semana Epidemiológica de Notificação, foram notificados 52 (cinquenta e dois) surtos, envolvendo 15 (quinze) municípios.

A Tabela 3 apresenta o detalhamento dos surtos por município de ocorrência.

Tabela 3 - Distribuição dos surtos por COVID-19, por município de ocorrência, Macrorregião de Saúde Jequitinhonha, 2021.

Município	Nº de surtos notificados	Nº de casos *	Nº de expostos*
Araçuaí	3	124	380
Aricanduva	1	3	24
Capelinha	10	135	466
Chapada do Norte	1	4	22
Conceição do Mato Dentro	2	8	71
Congonhas do Norte	1	3	3
Diamantina	10	75	603
Felício dos Santos	2	14	39
Gouveia	3	20	91
Itamarandiba	8	37	182
Turmalina	6	26	204
Santo Antônio do Itambé	1	7	31
Serra Azul de Minas	1	5	6
Serro	1	36	132
Virgem da Lapa	2	17	61
Macrorregião Jequitinhonha	52	514	2315

Fontes: Relatório das investigações de surto de Síndrome Respiratória Aguda em ambientes restritos fechados. Equipe da Unidade de Resposta Rápida / URR3 /CIEVS Minas/Sub. VS/SES/MG.

Dados do Núcleo de Vigilância em Saúde/SRS Diamantina. Acessados em 30/03/2021, às 16:30

*Dados parciais, sujeitos a alterações. Surtos em investigação.

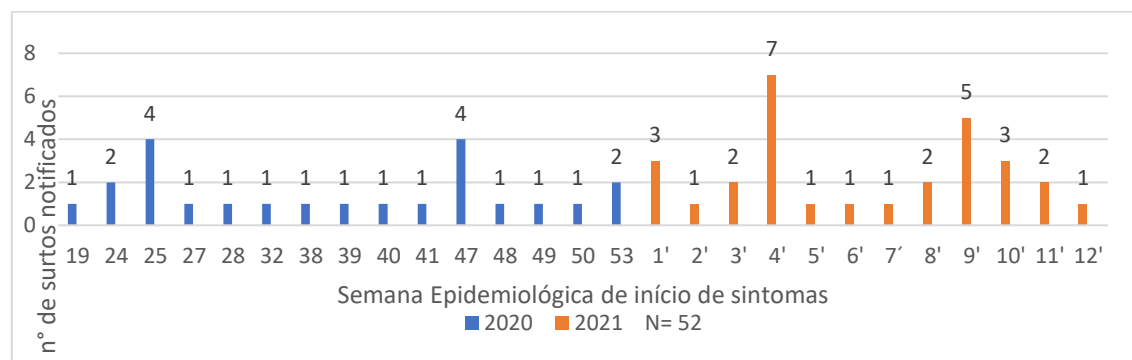
Tabela 4 - Distribuição dos surtos por COVID-19, segundo estabelecimento, Macrorregião de Saúde Jequitinhonha, 2021.

Estabelecimentos	Nº de surtos	Nº de casos*	Nº de expostos*
Serviço de Saúde		17	114
ILPI		5	35
Unidade prisional		4	222
Prefeitura		4	24
Loja		4	16
Bancos Múltiplos		4	21
Mercearia/Supermercado		4	15
Segurança Pública		3	30
Camara Municipal		1	6
Restaurante		1	3
Comunidade quilombola		1	8
Serviço de Acolhimento Social		1	4
Empresa mineradora		1	6
Empresa de Construções e Serviço		1	6
Oficina mecânica		1	4
Total	52	514	2315

Fonte: Dados do Núcleo de Vigilância em Saúde/SRS Diamantina. Dados acessados em 30/03/2021 as 16:30

*Dados parciais, sujeitos a alterações. Surtos em investigação.

Gráfico 2 - Distribuição dos surtos notificados de SRA associada ao COVID-19, por semana epidemiológica de início de sintomas do primeiro caso. Macro Jequitinhonha



Fonte: Planilha de monitoramento dos surtos Cievs/Minas. Dados acessados em 30/03/2021 as 16:30

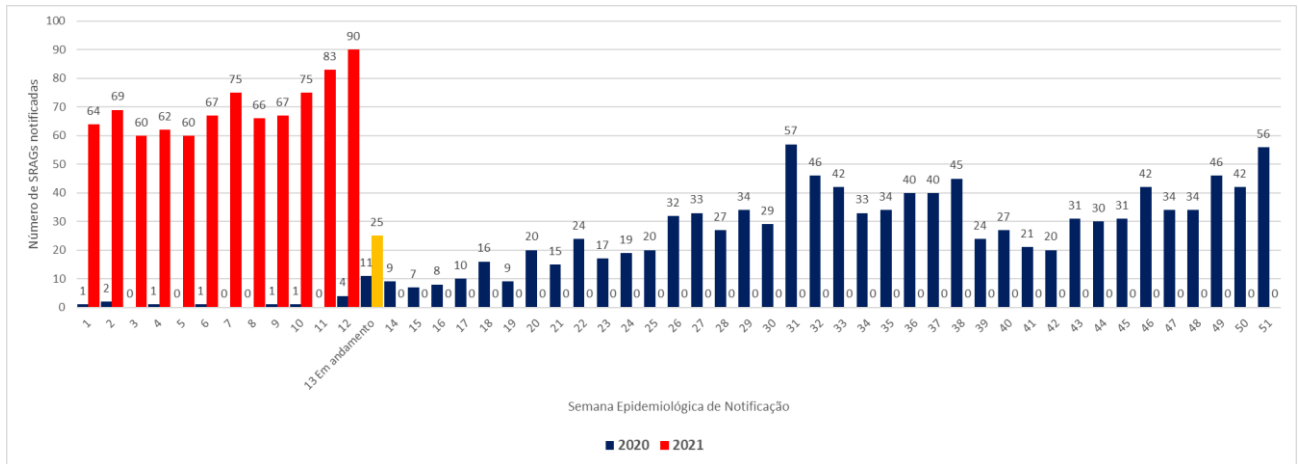
5.2 Distribuição dos óbitos ocorridos nos surtos

Em 16/07/2020, houve 01 (um) óbito por SRAG em ILPI (Instituição de Longa Permanência) no município de Gouveia, segundo dados do SINAN e CIEVS.

Em Capelinha, em 06/02/2021, houve 01 (um) óbitos por SRAG em ILPI e nas datas 27/10/2020 e 12/11/2020, houveram 02 (dois) óbitos em decorrência de surto em hospital, segundo dados retirados do SINAN e CIEVS.

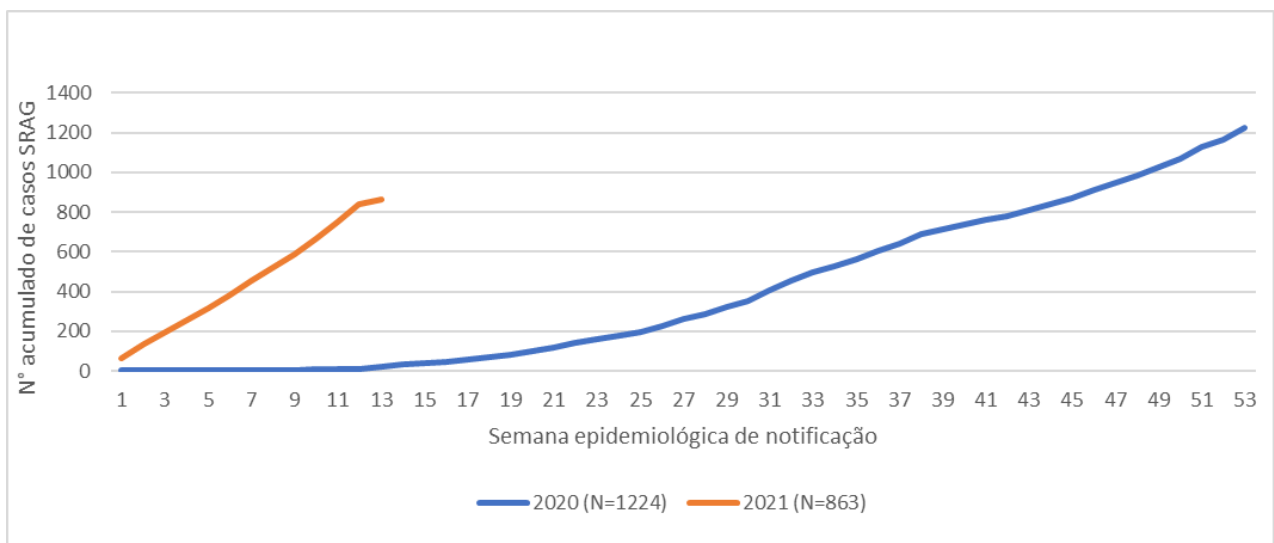
6. SÍNDROME RESPIRATÓRIA AGUDA GRAVE (SRAG)

Gráfico 3- Número de hospitalizações por SRAG segundo semana epidemiológica de notificação, Macrorregião de Saúde Jequitinhonha, 2020 e 2021.



Fonte: SIVEP-Gripe. Dados exportados em 30/03/2021 as 08:00

Gráfico 4 - Comparação de casos acumulados de SRAGs hospitalizadas, em municípios da Macrorregião de Saúde Jequitinhonha, 2020 e 2021



Fonte: SIVEP-Gripe. Dados exportados em 30/03/2021 as 08:00

6.1 Óbitos por SRAG em 2021

A Tabela 5 apresenta todos os casos de Síndrome Respiratória Aguda Grave (SRAG) hospitalizados e notificados até 13ª Semana Epidemiológica de 2021, de pacientes residentes em municípios pertencentes à Macrorregião de Saúde Jequitinhonha. Os casos estão apresentados segundo a Classificação Final e a Evolução do Caso. Nesse período foram notificados 2087 casos de SRAGs hospitalizadas.

Em relação os óbitos, são 290 óbitos por SRAG. E registra-se que 41 óbitos, apesar de serem casos de SRAG hospitalizados, evoluíram para óbito por outras causas, sendo que 37 desses constam como SRAG não especificado.

Tabela 5- Número de SRAGs hospitalizados notificados, segundo Classificação Final e Evolução do Caso, em municípios de residência pertencentes à Macrorregião de Saúde Jequitinhonha, 2020 e 2021.

Classificação final	Evolução do caso					Total Geral
	Cura	Óbito	Óbito por outras causas	Ignorado	Sem informação	
SRAG por influenza	2	0	0	0	0	2
SRAG por outro agente Etiológico	2	4	0	0	0	6
SRAG não especificado	790	143	37	10	44	1024
COVID-19	370	137	3	1	65	576
Sem informação	2	6	1	0	471	480
Total Geral	1166	290	41	11	580	2087

Fonte: SIVEP-Gripe. Dados exportados em 30/03/2021 as 08:00

A tabela 6 mostra que ocorreram 137 óbitos em 2020 e 2021 em decorrência de SRAG por COVID-19 de acordo com dados oficiais. Porém, cabe ressaltar que entre as semanas 1ª a 53ª semanas de 2020 ocorreram 49 óbitos e entre as semanas 1ª e 13ª semanas de 2021 já foram contabilizados 88 óbitos.

Tabela 6-Número de óbitos por COVID-19 por município de residência pertencente à Macrorregião de Saúde Jequitinhonha, 2020 e 2021.

Macrorregião de Saúde Jequitinhonha	Óbitos por COVID-19
MICRORREGIÃO DE SAÚDE ARACUAI	22
ARACUAI	16
CORONEL MURTA	2
JENIPAPO DE MINAS	2
VIRGEM DA LAPA	2
MICRORREGIÃO DE SAÚDE DIAMANTINA	55
CARBONITA	1
COLUNA	3
CONGONHAS DO NORTE	1
COUTO DE MAGALHÃES DE MINAS	1

DATAS	5
DIAMANTINA	14
FELICIO DOS SANTOS	2
GOUVEIA	11
ITAMARANDIBA	9
PRESIDENTE KUBITSCHK	2
SÃO GONÇALO DO RIO PRETO	1
SENADOR MODESTINO GONCALVES	5
MICRORREGIÃO DE SAÚDE SERRO	23
ALVORADA DE MINAS	1
CONCEICAO DO MATO DENTRO	12
SANTO ANTÔNIO DO ITAMBÉ	1
SERRO	9
MICRORREGIÃO DE SAÚDE MN/TUR/CA	37
CAPELINHA	16
CHAPADA DO NORTE	1
LEME DO PRADO	1
MINAS NOVAS	12
TURMALINA	7
Total Geral	137*

Fonte: SIVEP-Gripe. Dados exportados em 30/03/2021 as 08:00

*Dados parciais sujeitos a alterações devido a investigações.

6.2 Coeficientes de incidência, mortalidade e letalidade segundo município de residência, Macrorregião de Saúde Jequitinhonha

Tabela 7- Coeficiente de incidência de COVID-19 em municípios da Macrorregião de Saúde Jequitinhonha, 2021.

	Casos confirmados em 24/03/2021	Incidência por 100 mil habitantes em 24/03/2021	Casos confirmados em 31/03/2021	População Estimada (IBGE/TCU 2018)	Incidência por 100 mil habitantes em 31/03/2021	Aumento de casos em relação a semana anterior
Alvorada de Minas	178	4936,22	192	3606	5324,46	14
Araçuaí	715	1947,96	875	36705	2383,87	160
Aricanduva	47	905,41	60	5191	1155,85	13
Berilo	10	83,37	10	11995	83,37	0
Capelinha	1199	3167,27	1311	37856	3463,12	112
Carbonita	90	957,85	93	9396	989,78	3
Chapada do Norte	54	351,38	80	15368	520,56	26
Coluna	263	2952,73	265	8907	2975,19	2
Conceição do Mato Dentro	1952	11065,13	2056	17641	11654,67	104
Congonhas do Norte	96	1903,25	96	5044	1903,25	0
Coronel Murta	114	1235,37	125	9228	1354,57	11
Couto Magalhaes de Minas	46	1046,41	54	4396	1228,39	8
Datas	168	3111,69	207	5399	3834,04	39
Diamantina	1303	2736,42	1408	47617	2956,93	105
Felício dos Santos	66	1373,86	70	4804	1457,12	4
Francisco Badaró	81	783,14	82	10343	792,81	1
Gouveia	303	2560,64	346	11833	2924,03	43
Itamarandiba	746	2173,22	849	34327	2473,27	103
Jenipapo de Minas	61	797,91	63	7645	824,07	2
José Gonçalves de Minas	36	797,17	41	4516	907,88	5
Leme do Prado	74	1505,60	102	4915	2075,28	28
Minas Novas	397	1261,48	439	31471	1394,94	42
Presidente Kubsticheck	69	2296,94	75	3004	2496,67	6
Santo Antônio do Itambé	78	2011,86	90	3877	2321,38	12
São Gonçalo do Rio Preto	56	1771,59	87	3161	2752,29	31
Senador Modestino Gonçalves	28	665,24	28	4209	665,24	0
Serra Azul de Minas	54	1257,86	56	4293	1304,45	2
Serro	690	3286,81	741	20993	3529,75	51
Turmalina	670	3384,35	713	19797	3601,56	43
Veredinha	34	595,24	34	5712	595,24	0
Virgem da Lapa	325	2361,23	362	13764	2630,05	37
Total Geral	10003	2457,66	11010	407013	2705,07	1007

Fonte: Painel COVID-19 MG/Sala de Situação/SubVS/SES/MG. Disponível em: <http://coronavirus.saude.mg.gov.br/painel>. Acessado em: 31/03/2021 as 10:30

Tabela 8- Coeficiente de mortalidade por COVID-19 em municípios da Macrorregião de Saúde Jequitinhonha, 2020 e 2021.

Município de residência	Número de óbitos por COVID-19	População Estimada IBGE/TCU 2018	Coeficiente de mortalidade por COVID-19*
Alvorada de Minas	1	3.606	27,73
Araçuaí	16	36.705	43,59
Capelinha	16	37.856	42,27
Carbonita	1	9.405	10,63
Chapada do Norte	1	15.356	6,51
Coluna	3	8.873	33,81
Conceição do Mato Dentro	12	17.641	68,02
Congonhas do Norte	1	5.045	19,82
Coronel Murta	2	9.222	21,69
Couto de Magalhães de Minas	1	4.410	22,68
Datas	5	5399	92,61
Diamantina	14	47.617	29,40
Felício dos Santos	2	4804	41,63
Gouveia	11	11.833	31,86
Itamarandiba	9	34527	28,60
Jenipapo de Minas	2	7692	66,58
Leme do Prado	1	4918	26,06
Minas Novas	12	31.471	38,13
Presidente Kubsticheck	2	3.004	66,58
Santo Antônio do Itambé	1	3.838	26,06
São Gonçalo do Rio Preto	1	3.167	31,58
Senador Modestino Gonaçalves	5	4209	118,79
Serro	9	20.993	42,87
Turmalina	7	19797	35,36
Virgem da Lapa	2	13764	14,53
Macrorregião Jequitinhonha	137	365.152	37,52

FONTE: SIVEP-Gripe. Dados exportados no dia 30/03/2021 as 08:00

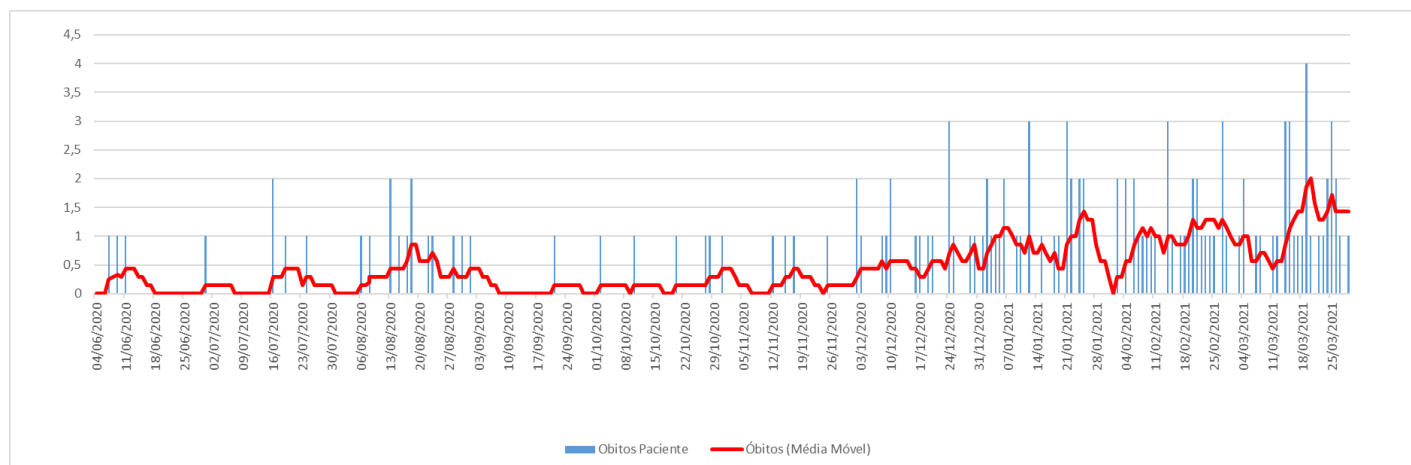
Cálculo: Número de óbitos confirmados por COVID-19, por 100 mil habitantes, na população residente em determinado espaço geográfico, no ano considerado.

Tabela 9- Taxa de Letalidade por COVID-19 em municípios da Macrorregião de Saúde Jequitinhonha, 2020 e 2021.

Município de residência	Número de óbitos por COVID-19	Número de casos confirmados por COVID-19	Taxa de letalidade por COVID-19*	Taxa de letalidade em Minas Gerais
Alvorada de Minas	1	192	0,52	
Araçuaí	16	875	1,83	
Capelinha	16	1311	1,22	
Carbonita	1	93	1,08	
Chapada do Norte	1	80	1,25	
Coluna	3	265	1,13	
Conceição do Mato Dentro	12	2056	0,58	
Congonhas do Norte	1	96	1,04	
Coronel Murta	2	125	1,60	
Couto de Magalhães de Minas	1	54	1,85	
Datas	5	207	2,42	
Diamantina	14	1408	0,99	
Felício dos Santos	2	70	2,86	
Gouveia	11	346	3,18	
Itamarandiba	9	849	1,06	
Jenipapo de Minas	2	63	3,17	
Leme do Prado	1	102	0,98	
Minas Novas	12	439	2,73	
Presidente Kubsticheck	2	75	2,67	
Santo Antônio do Itambé	1	90	1,11	
São Gonçalo do Rio Preto	1	87	1,15	
Senador Modestino Gonaçalves	5	28	17,86	
Serro	9	741	1,21	
Turmalina	7	713	0,98	
Virgem da Lapa	2	362	0,55	
Macrorregião Jequitinhonha	137	10727	1,28	2,20

FONTES: SIVEP-Gripe. Dados exportados no dia 30/03/2021 as 08:00
Painel COVID-19 MG/Sala de Situação/SubVS/SES/MG. Acessado em: 31/03/2021.

Gráfico 5 - Média Móvel de óbitos por COVID-19 segundo data de ocorrência, Macrorregião de Saúde Jequitinhonha, 2020 e 2021.



Fonte: SIVEP-Gripe. Dados exportados em 30/03/2021, às 08:00

7. SITUAÇÃO ASSISTENCIAL MACRORREGIÃO DE SAÚDE JEQUITINHONHA

7.1 Ocupação UTI Adulto

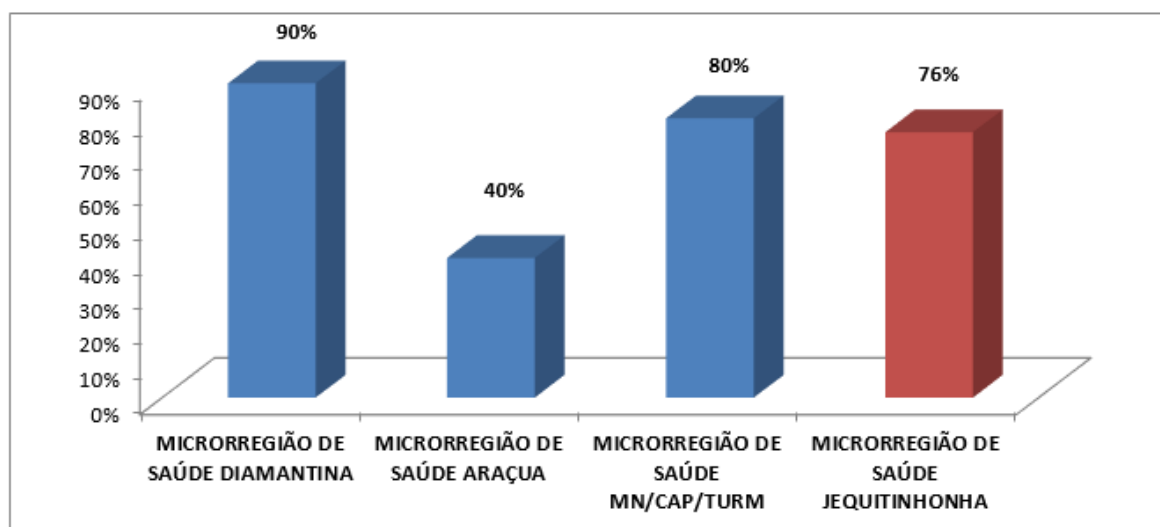
1- OCUPAÇÃO UTI COVID-19 ADULTO

Tabela 10 – Frequência de leitos UTI SUSFÁCIL, segundo instituição hospitalar e média de leitos UTI ocupados/SUSFÁCIL, Macrorregião Jequitinhonha, no período 25 a 31 de março de 2021:

INSTITUIÇÃO	TIPO DE LEITO DE UTI	TOTAL DE LEITOS UTI	MÉDIA DIÁRIA DE LEITOS OCUPADOS	
			Semana Anterior	Semana Atual
Santa Casa De Caridade de Diamantina	UTI COVID-19 ADULTO	20	15	16
Fundação São Vicente de Paulo Araçuaí	UTI COVID-19 ADULTO	10	05	05
Fundação Hospitalar São Vicente de Paulo de Capelinha	UTI COVID -19 ADULTO	10	09	10
Fundação Hospitalar São Vicente de Turmalina	UTI COVID -19 ADULTO	10	04	04
TOTAL	UTI COVID -19 ADULTO	46	33	35

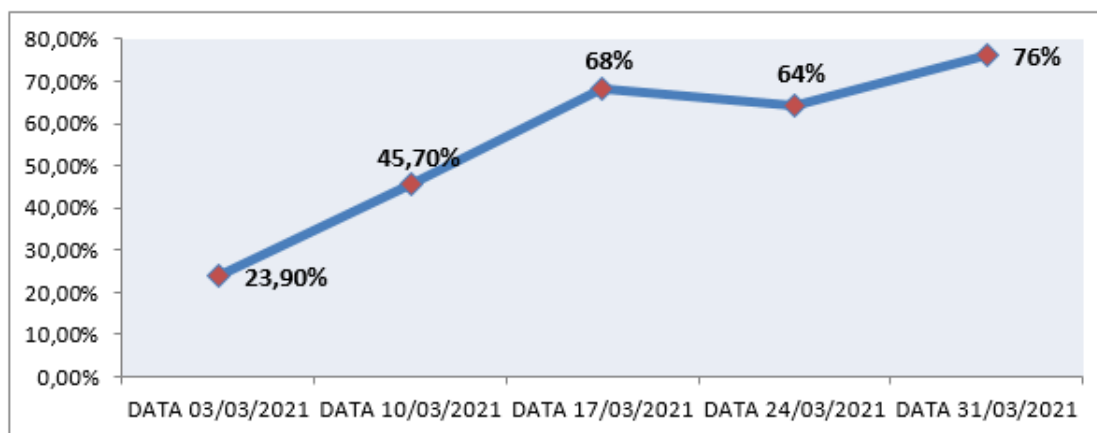
FONTE: SUSFÁCIL. Acessado em 25, 26, 27, 29, 30 e 31 de março de 2021

Gráfico 06 - Taxa de ocupação de LEITOS DE UTI ADULTO – COVID -19 por MICRORREGIÃO DE SAÚDE:



FONTE: SUSFÁCIL. Acessado em 31 de março de 2021

Gráfico 07 - Taxa de ocupação de LEITOS DE UTI ADULTO – COVID -19 MACRORREGIÃO DE SAÚDE JEQUITINHONHA:



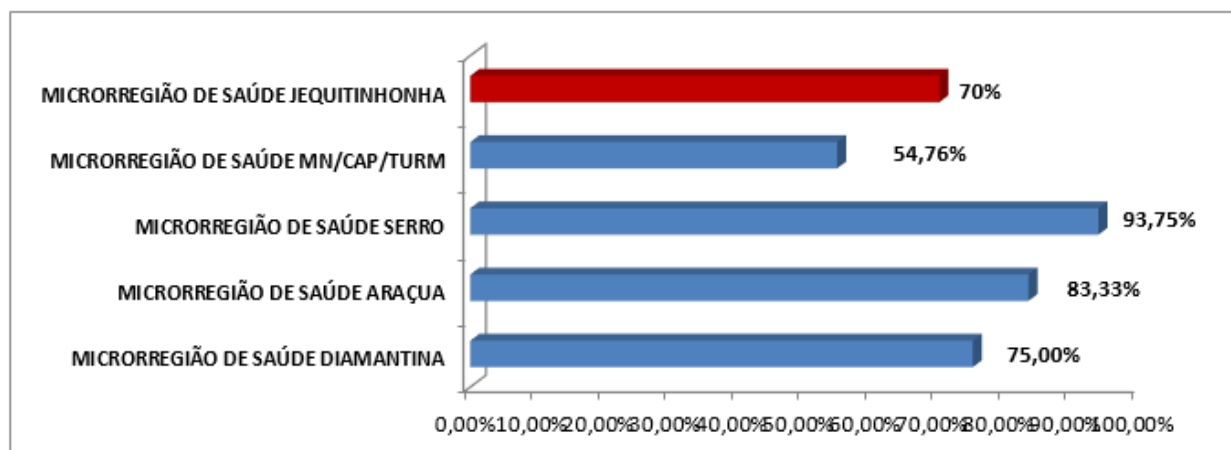
FONTE: SUSFÁCIL. Acessado em 03, 10, 17, 24 e 31 de março de 2021

7.2 Ocupação de leitos Enfermaria Covid-19

Tabela 11 - OCUPAÇÃO DE LEITOS DE ENFERMARIA COVID-19 DA MACRORREGIÃO DE SAÚDE JEQUITINHONHA:

MICRORREGIÃO DE SAÚDE	TOTAL DE LEITOS DE ENFERMARIA COVID-19	TOTAL DE LEITOS ENFERMARIA COVID-19 OCUPADOS	
		Semana anterior	Semana atual
MICRORREGIÃO DE DIAMANTINA	36	32	27
MICRORREGIÃO DE SAÚDE ARAÇUAÍ	06	06	05
MICRORREGIÃO DE SAÚDE SERRO	16	12	15
MICRORREGIÃO DE SAÚDE MN/CAP/TURM	42	21	23
TOTAL	100	71	70

FONTE: SUSFÁCIL. Acessado em 31 de março de 2021

Gráfico 08 – TAXA DE OCUPAÇÃO DE LEITOS DE ENFERMARIA COVID-19 POR MICRORREGIÃO DE SAÚDE

FONTE: SUSFÁCIL. Acessado em 31 de março de 2021