

BOLETIM EPIDEMIOLÓGICO

COVID-19: Doença causada pelo coronavírus – 19

quinta-feira, 4 de março de 2021



SAÚDE



GOVERNO
DIFERENTE.
ESTADO
EFICIENTE.



CENÁRIO EM MINAS GERAIS - COVID-19 CORONAVÍRUS

Total de Casos Confirmados

901.535

Casos em Acompanhamento

60.825

Casos Recuperados

821.678

Óbitos Confirmados

19.032

Fonte: Painel COVID-19 MG/Sala de Situação/SubVS/SES/MG. Dados parciais, sujeitos a alterações.

TOTAL DE CASOS CONFIRMADOS: soma dos casos confirmados que não evoluíram para óbito e dos óbitos confirmados por COVID-19.

CASOS RECUPERADOS: casos confirmados de COVID-19 que receberam alta hospitalar e/ou cumpriram isolamento domiciliar de 10 dias E estão há 72h assintomáticos (sem a utilização de medicamentos sintomáticos) E sem intercorrências.

CASOS EM ACOMPANHAMENTO: casos confirmados de COVID-19 que não evoluíram para óbito, cuja condição clínica permanece sendo acompanhada ou aguarda atualização pelos municípios.

ÓBITOS CONFIRMADOS: óbitos confirmados para COVID-19.



Nº de Casos Confirmados nas Últimas 24h

7.890



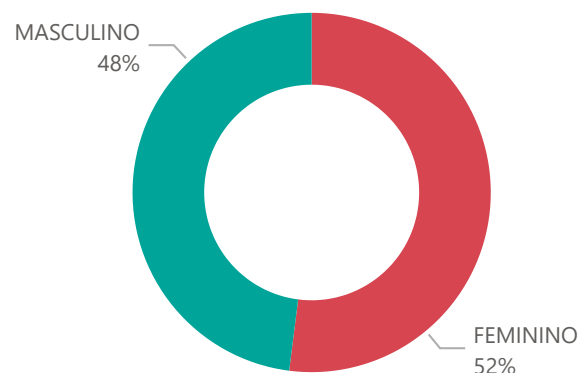
Nº de Óbitos Confirmados nas Últimas 24h

160

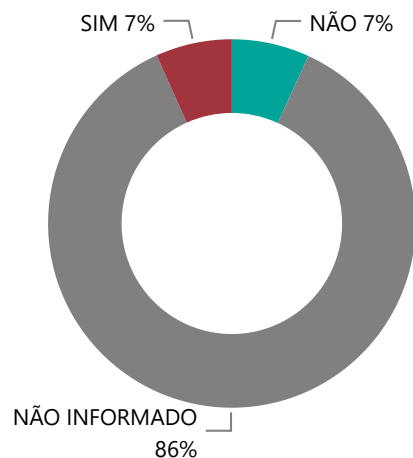
Observação: o “número de casos e óbitos confirmados nas últimas 24h” pode não retratar a ocorrência de novos casos no período, mas o total de casos notificados à SES/MG nas últimas 24h.

1 PERFIL EPIDEMIOLÓGICO DOS CASOS CONFIRMADOS DE COVID-19 QUE NÃO EVOLUÍRAM PARA ÓBITO, MG, 2020

Quantidade de Casos por Sexo

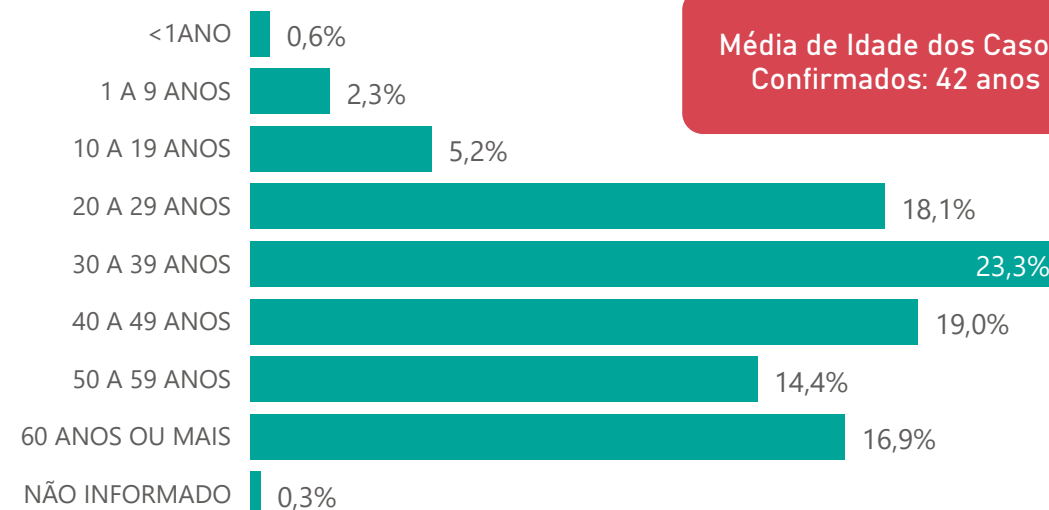


Apresenta Fator de Risco (Comorbidade*)

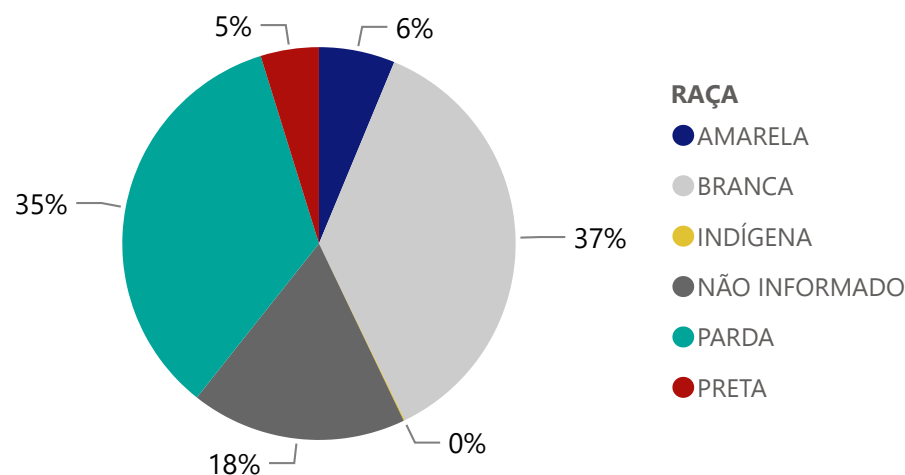


*Dados parciais, aguardando atualização dos municípios.

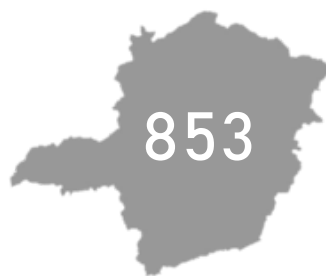
Quantidade de casos por Faixa Etária



Notificações por Raça



Municípios Afetados



CORONA VÍRUS



2

DADOS DE HOSPITALIZAÇÃO E ISOLAMENTO DOMICILIAR DOS CASOS CONFIRMADOS DE COVID-19, MG, 2020

Internados*



73.081

Isolamento Domiciliar



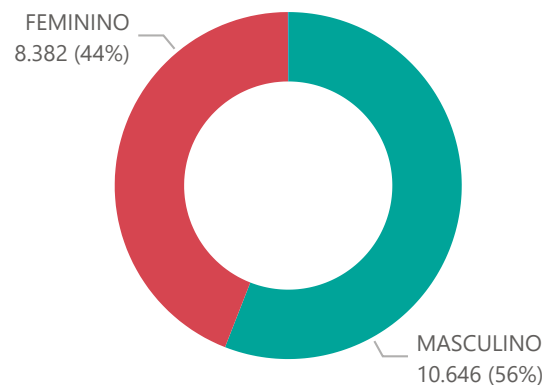
828.454

*Casos confirmados de COVID-19 que precisaram de internação hospitalar na rede pública ou privada de Minas Gerais. Dados cumulativos, registrados desde o início da pandemia.

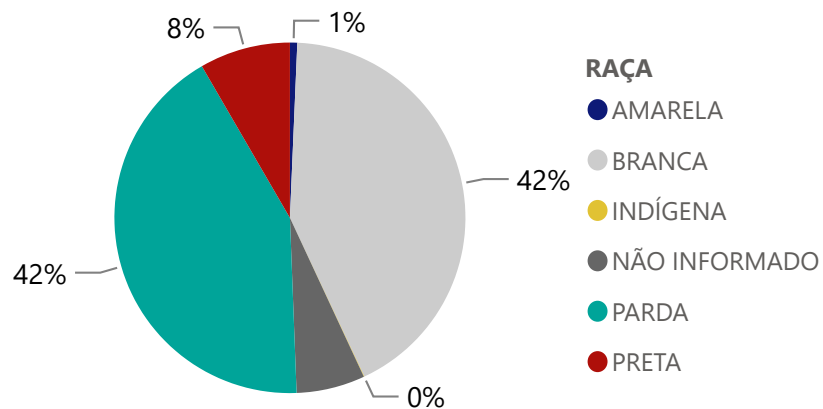
Fonte: Painel COVID-19 MG/ Sala de Situação/SubVS/SES-MG; E-SUS VE; SIVEP-Gripe. Dados parciais, sujeitos a alterações.

Fonte: Sala de Situação/SubVS/SES-MG; E-SUS VE; SIVEP-Gripe. Dados parciais, sujeitos a alterações.

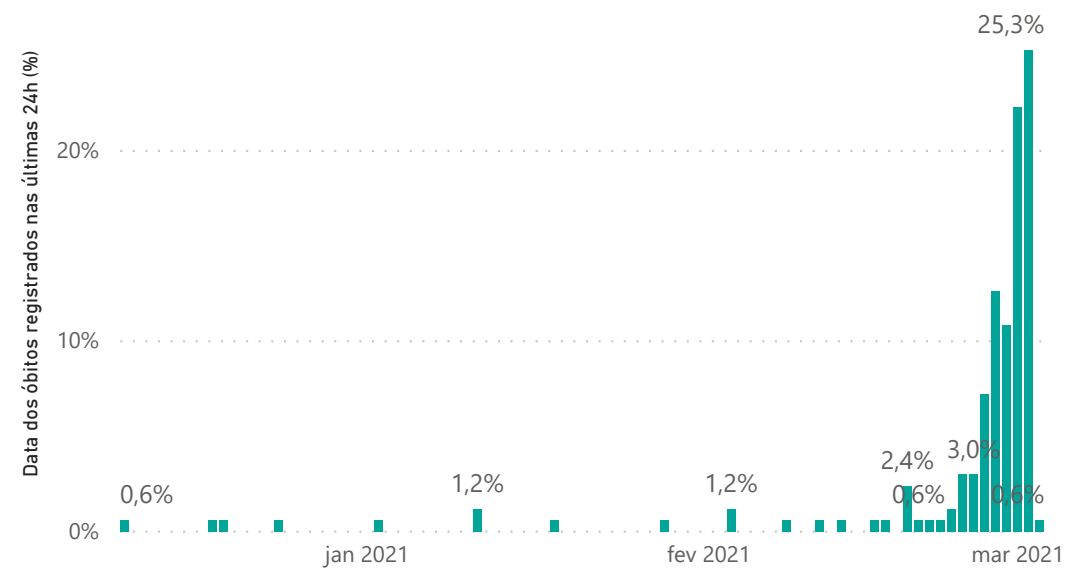
Quantidade de Óbitos por Sexo



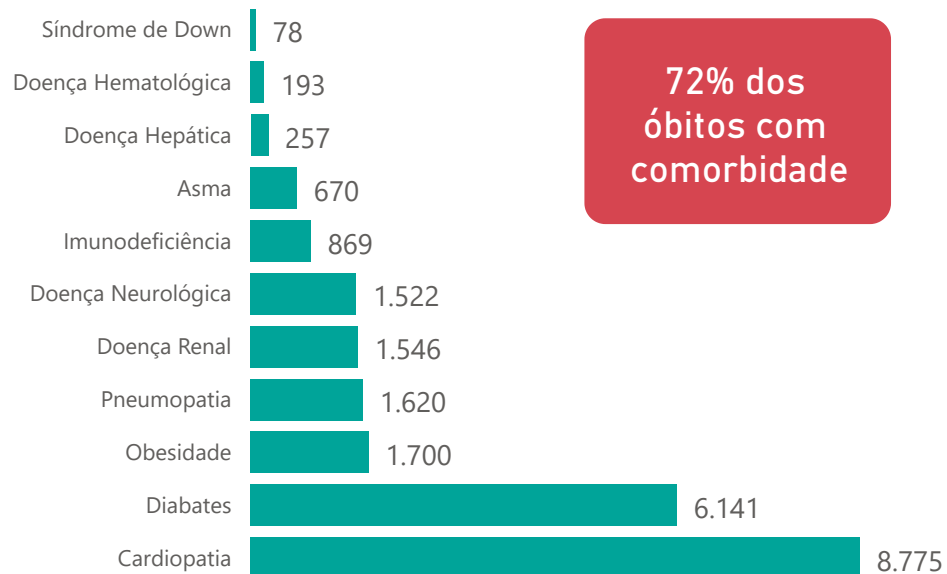
Notificações por Raça



Óbitos Registrados nas Últimas 24 Horas, por Data de Ocorrência



Comorbidade*



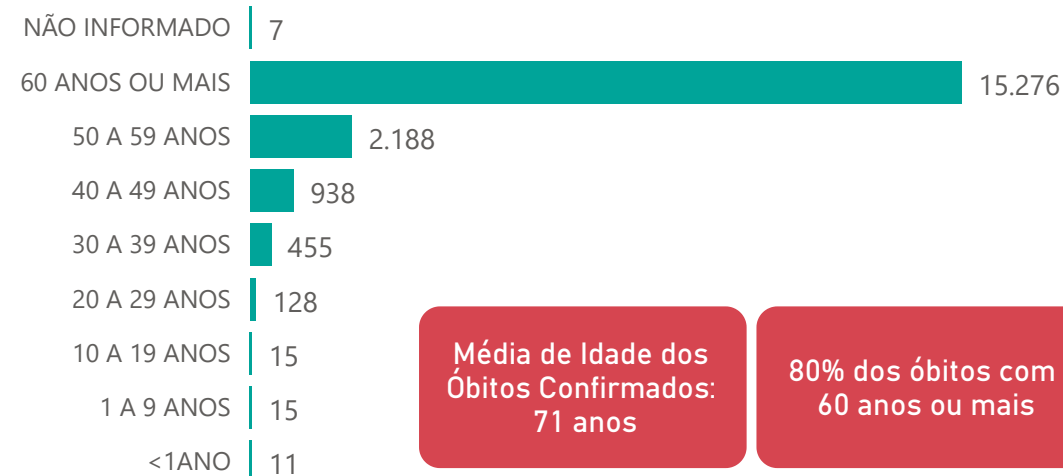
72% dos óbitos com comorbidade

2,1%

Nº de Municípios com Óbitos



Quantidade de Óbitos por Faixa Etária



Média de Idade dos Óbitos Confirmados: 71 anos

80% dos óbitos com 60 anos ou mais

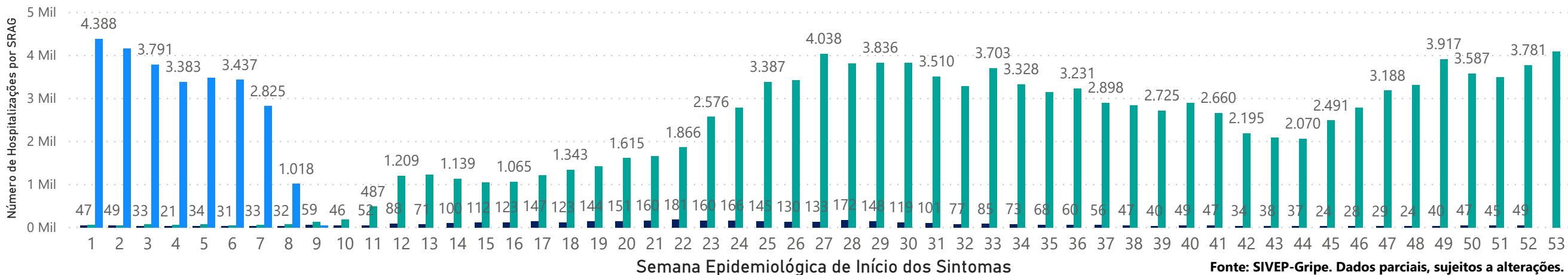
*Os casos que evoluíram a óbito podem ter mais de uma comorbidade.

4

HOSPITALIZAÇÕES POR SÍNDROME RESPIRATÓRIA AGUDA GRAVE (SRAG)

NÚMERO DE HOSPITALIZAÇÕES POR SÍNDROME RESPIRATÓRIA AGUDA GRAVE (SRAG) SEGUNDO SEMANA EPIDEMIOLÓGICA (SE) DE INÍCIO DE SINTOMAS, MG, 2019 - 2021

ANO ● 2019 ● 2020 ● 2021



5 DADOS LABORATORIAIS DE COVID-19, REDE PÚBLICA-MG 2020



Fonte: GAL/FUNED. COES MINAS/COVID-19/SESMG. Dados parciais, sujeitos a alterações.

*Não apresentaram resultado que pode ser concluído como positivo ou negativo.

6

DADOS DE VACINAÇÃO

TOTAL DE DOSES APLICADAS EM MG

1ª DOSE

607.430

2ª DOSE

287.971

DOSES RECEBIDAS PELO MS



1.813.780

DOSES ENVIADAS PARA AS URS



1.532.891

DOSES ENVIADAS PARA OS MUNICÍPIOS



1.298.452

DISTRIBUIÇÃO DE CASOS E ÓBITOS CONFIRMADOS DA COVID-19 SEGUNDO LOCAL DE RESIDÊNCIA, MINAS GERAIS, 2021

Local de Residência				Local de Residência				Local de Residência				Local de Residência				Local de Residência			
Casos*	Óbitos	Doses 1 Aplicadas	Doses 2 Aplicadas	Casos*	Óbitos	Doses 1 Aplicadas	Doses 2 Aplicadas	Casos*	Óbitos	Doses 1 Aplicadas	Doses 2 Aplicadas	Casos*	Óbitos	Doses 1 Aplicadas	Doses 2 Aplicadas	Casos*	Óbitos	Doses 1 Aplicadas	Doses 2 Aplicadas
ABADIA DOS DOURADOS	275	5	200	101	CORONEL FABRICIANO	8.257	170	3.322	1.104	LAGOA GRANDE	365	2	201	80	RIO MANSO	180	7	163	89
ABATE	502	8	185	71	CORONEL MURTA	85	2	190	75	LAGOA SANTA	2.749	43	817	7	RIO NOVO	188	9	254	143
ABRE CAMPO	384	6	410	228	CORONEL PIPECHE	103	5	89	63	LAJINHÁ	1.598	23	330	119	RIO PARANAÍBA	1.105	15	437	256
ACIÁCIA	114	4	106	22	CORONEL XAVIER CHAVES	122	2	81	38	LAMBARI	760	11	451	268	RIO PARDO DE MINAS	481	4	63	0
ACUCENA	242	10	216	56	CORREIO DANITA	158	5	95	32	LAMIM	27	0	109	59	RIO PIRACICABA	480	10	346	65
AGUA BOA	216	6	200	59	CORREIO DO BOM JESUS	15	0	46	22	LABANJAL	249	10	201	105	RIO POMBA	612	11	567	345
AGUA COMPRIDA	48	0	125	54	CORREIO FLUNDO	236	1	75	27	LASSANCE	108	1	190	95	RIO PRETO	245	1	167	95
AGUANIL	249	7	210	79	CORREIO NOVO	141	5	75	22	LAVRAS	1.712	47	3.578	2.476	RIO VERMELHO	59	2	260	88
AGUAS FORMOSAS	558	15	392	149	COUTO DE MAGALHÃES DE MINAS	30	1	728	21	LEANDRO FERREIRA	96	4	105	61	RIOZINHO	112	6	133	61
AGUAS VERMELHAS	258	3	229	66	CRISOLITA	99	2	121	58	LEME DO PRADO	90	0	126	40	ROCHEDO DE MINAS	156	2	61	40
AIMÓRES	1.126	30	1.018	424	CRISTAS	387	5	330	179	LEOPOLDINA	2.660	62	193	799	RODEIRO	480	10	133	66
AJURUOCA	70	5	370	211	CRISTALIA	136	0	91	178	LIBERDADE	44	1	150	50	ROMARIA	133	6	103	48
ALAGOA	167	0	90	55	CRISTIANO OTONI	125	3	109	10	LIMA DUARTE	356	18	573	253	ROSÁRIO DA LIMEIRA	156	3	148	95
ALBERTINA	123	5	75	22	CRISTINA	171	2	244	174	LIMEIRA DO OESTE	387	5	227	104	RUBELITA	50	1	31	0
ALEM PARAIBA	1.694	65	1.300	778	CRUCILÂNDIA	173	3	327	201	LONTRÁ	115	5	164	65	RUBIA	390	8	267	113
ALFENAS	4.017	95	2.811	1.030	CRUZEIRO DA FORTALEZA	159	2	143	55	LUISBURGO	200	11	104	55	SABARA	2.941	98	2.649	779
ALFREDO VASCONCELOS	138	5	109	67	CRUZILIA	405	12	538	195	LUISLÂNDIA	81	1	100	22	SABINOPOLES	193	3	336	58
ALMENERA	2.307	26	995	370	CUPARAQUE	207	3	97	20	LUMINARIAS	52	6	188	105	SACRAMENTO	1.408	26	632	333
ALPERCATA	324	12	17	0	CURRAL DE DENTRO	312	4	17	0	LUZ	434	10	445	229	SALINAS	1.082	24	192	0
ALPINOPOLIS	431	6	595	367	CURVELO	2.174	76	2.662	1.593	MACHACALIS	367	4	243	110	SALTO DA DIVISA	208	5	142	38
ALTEROSA	439	24	383	274	DATAS	136	3	69	13	MACHADO	866	17	854	338	SANTANA DA VARGEM	124	3	167	101
ALTO CAPARAÓ	255	7	128	70	DELFIM MOREIRA	186	5	126	43	MADRE DE DEUS DE MINAS	173	2	118	79	SANTANA DE CATAGUASES	292	0	129	49
ALTO JEQUITIBA	413	9	144	34	DELFINOPOLIS	135	1	75	0	MALACACHETA	534	4	498	186	SANTANA DE PIRAPAMA	264	3	167	42
AUTO RIO DOCE	188	15	372	169	DELTA	578	7	169	39	MAMONÇAS	216	4	153	17	SANTANA DO DESERTO	184	2	100	11
ALVARENGA	327	3	136	95	DESCOBERTO	322	4	166	129	MANGA	495	5	455	210	SANTANA DO GARAMBÉU	18	2	78	24
ALVINOPOLIS	293	3	341	180	DESTERRO DE ENTRE RIOS	200	5	237	119	MANHUAÇU	4.097	113	2.429	1.542	SANTANA DO JACARE	60	6	172	101
ALVARADA DE MINAS	141	1	99	30	DESTERRO DO MELO	59	0	98	26	MANHUMIRIM	1.144	23	662	272	SANTANA DO MANHUAÇU	430	2	147	39
AMPARO DO SERRA	76	3	117	33	DIAMANTINA	1.024	10	2.376	1.467	MANTENA	1.761	44	1.082	343	SANTANA DO PARAISO	3.869	64	56	0
ANDRADAS	1.544	36	1.359	518	DIOGO DE VASCONCELOS	41	0	703	25	MAR DE ESPANHA	673	18	309	162	SANTANA DO RIACHO	99	2	106	30
ANDRELANDIA	189	5	319	220	DIONISIO	242	6	178	126	MARAVILHAS	329	3	88	0	SANTANA DOS MONTES	24	0	100	43
ANGELANDIA	72	0	162	53	DIVINESIA	137	6	105	24	MARIA DA FE	241	12	484	217	SÃO BENTO ABADE	24	1	105	23
ANTONIO CARLOS	325	6	213	68	DIVINO	465	12	450	360	MARIANA	5.170	37	1.672	667	SÃO BRAS DO SUACUI	109	1	99	22
ANTONIO DIAS	284	6	176	60	DIVINO DAS LARANJEIRAS	188	2	130	71	MARILAC	128	5	119	28	SÃO DOMINGOS DAS DORES	166	3	116	61
ANTONIO PRADO DE MINAS	133	3	93	21	DIVINOLÂNDIA DE MINAS	113	0	174	57	MÁRIO CAMPOS	367	17	327	104	SÃO DOMINGOS DO PRATA	365	7	484	145
ARACÁ	32	0	72	50	DIVINOPOLIS	6.808	163	7.083	3.171	MARIPA DE MINAS	129	1	115	57	SÃO FELIX DE MINAS	100	1	101	44
ARACITABA	62	6	74	20	DIVISA ALEGRE	172	6	106	32	MARLIÉRIA	125	2	95	20	SÃO FRANCISCO	644	20	778	457
ARACUAI	577	16	925	415	DIVISA NOVA	241	8	159	79	MARMELOPOLIS	25	0	95	39	SÃO FRANCISCO DE PAULA	138	1	173	74
ARAGUARI	8.491	219	3.427	2.026	DIVISOPOLIS	257	3	129	2	MARTINHO CAMPOS	379	8	396	230	SÃO FRANCISCO DE SALES	186	6	143	49
ARANTINA	49	2	77	21	DOM BOSCO	139	5	53	0	MARTINS SOARES	105	6	127	50	SÃO FRANCISCO DO GLORIA	197	3	112	32
ARAPONGA	231	2	142	52	DOM CAVATI	323	9	189	113	MATA VERDE	352	6	118	18	SÃO GERALDO	503	12	257	141
ARAPORA	1.189	14	260	93	DOM JOAQUIM	272	1	146	60	MATERLÂNDIA	78	1	120	37	SÃO GERALDO DA PIEDADE	122	8	105	22
ARAPUA	76	1	156	83	DOM SILVEIRO	128	3	181	78	MATEUS LEME	1.113	28	953	379	SÃO GERALDO DO BAIXO	77	4	110	32
ARAUJOS	351	2	185	75	DOM VICOSO	102	1	110	56	MATHIAS LOBATO	174	4	78	25	SÃO GONÇALO DO ABAETE	147	4	162	81
ARAXÁ	5.907	71	3.061	1.393	DONA EUSEBIA	424	3	130	47	MATIAS BARBOSA	826	19	387	157	SÃO GONÇALO DO PARA	215	8	242	140
ARCEBURGO	383	7	283	203	DORES DE CAMPOS	507	11	212	80	MATIAS CARDOSO	111	5	169	60	SÃO GONÇALO DO RIO ABAIXO	688	9	367	167
ARCÓS	2.286	23	746	313	DORES DE GUANHÃES	96	3	137	39	MATIPO	624	15	271	100	SÃO GONÇALO DO RIO PRETO	23	0	128	13
AREADO	380	8	512	277	DORES DO INDAIA	449	8	427	148	MATO VERDE	393	5	37	0	SÃO GONÇALO DO SAPUCAÍ	435	9	503	134
ARGIRITA	197	5	90	56	DORES DO TURVO	95	3	116	75	MATOZINHOS	181	22	747	341	SÃO GOTARDO	2.068	46	616	360
ARICÂNDUVA	31	0	106	32	DORESOPOLIS	78	1	79	49	MATUTINA	123	5	169	89	SÃO JOÃO BATISTA DO GLORIA	520	10	250	118
ARINOS	177	5	447	212	DOURADOQUARA	62	1	88	45	MEDEIROS	102	2	88	0	SÃO JOÃO DA LAGOA	53	1	141	91
ASTOLFO DUTRA	792	13	349	139	DURANDE	605	5	124	45	MEDINA	621	15	492	310	SÃO JOÃO DA MATA	80	1	64	31
ATALEIA	704	6	227	97	ELIO MENDES	564	10	523	228	MENDES PIMENTEL	387	6	146	82	SÃO JOÃO DA PONTA	343	14	364	105
AUGUSTO DE LIMA	120	4	137	53	ENGENHEIRO CALDAS	292	19	216	48	MERCES	447	9	272	72	SÃO JOÃO DAS MISSOES	197	2	4.928	3.559
BAEPENDI	801	10	812	523	ENGENHEIRO NAVARRO	72	1	27	0	MESQUITA	138	2	114	28	SÃO JOÃO DEL REI	3.162	57	3.422	1.974
BALDIUM	271	6	157	105	ENTRE FOLHAS	224	5	141	82	MINAS NOVAS	299	9	499	157	SÃO JOÃO DO MANHUAÇU	477	19	186	62
BAMBUI	494	3	626	228	ENTRE RIOS DE MINAS	293	10	527	226	MINDURÍ	34	0	119	42	SÃO JOÃO DO MANTENINHA	310	5	115	59
BANDEIRA	397	8	122	54	ERWALIA	509	10	423	197	MIRABELA	218	4	308	92	SÃO JOÃO DO ORIENTE	498	15	245	66
BANDEIRA DO SUL	97	5	108	28	ESMERALDAS	1.222	45	1.149	409	MIRADOURO	390	4	264	77	SÃO JOÃO DO PACUI	8	0	111	24
BARÃO DE COCAIS	1.731	15	615	348	ESPERA FELIZ	1.552	21	472	54	MIRÁ	723	6	262	71	SÃO JOÃO DO PARAÍSO	1.007	15	385	124
BARRO DE MONTE ALTO	138	6	163	47	ESPINOSA	785	20	367	91	MIRAWANIA	10	0	100	20	SÃO JOÃO EVANGELISTA	417	5	404	152
BARBACENA	3.621	84	5.725	2.590	ESPIRITO SANTO DO DOURADO	94	4	105	61	MOEDA	215	6	133	51	SÃO JOÃO NEPOMUCENO	1.282	18	681	523
BARRA LONGA	145	1	144	82	ESTIVA	351	5	194	42	MOEMA	519	9	190	56	SÃO JOAQUIM DE BICAS	865	47	493	201
BARROSO	475	8	801	421	ESTRELA DALVA	64	5	85	44	MONJOLOS	14	0	51	5	SÃO JOSE DA BARRA	196	3	158	77
BELA VISTA DE MINAS	381	9	168	60	ESTRELA DO INDAIA	21	0	146	41	MONSENHOR PAULO	169	2	220	78	SÃO JOSE DA LAPA	1.123	18	487	231
BELMIRO BRAGA	79	3	103	20	ESTRELA DO SUL	187	2	174	48	MONTALVANIA	443	7	274	140	SÃO JOSE DA SAFIRA	708	4	88	20
BELO HORIZONTE	111.606	2.780	115.897	59.799	EUGENOPOLIS	235	7	328	126	MONTI ALEGRE DE MINAS	1.044	20	415	177	SÃO JOSE DA VARGINHA	28	0	105	16
BELO ORIENTE	1.513	27	410	84	EWIBANK DA CAMARA	160	9	87	54	MONTI AZUL	823	16	497	354	SÃO JOSE DO ALEGRE	59	2	71	22
BELO VALE	303	6	284	149	EXTRÊMA	5.095	61	568	211	MONTI BELO	347	15	388	166	SÃO JOSE DO DIVINO	101	3	122	51
BERILO	10	0	29	0	FAMA	60	0	93	77	MONTI CARMELO	2.767	60	1.098	368	SÃO JOSE DO GOIABAL	198	4	139	32
BERIZAL	67	0	141	99	FARIA LEMOS	111	3	108	27	MONTI FORMOSO	107	3	103	29	SÃO JOSE DO JACURI	146	1	177	36
BERTOPOLIS	222	0	503	391	FELICIO DOS SANTOS	51	1	147	36	MONTI SANTO DE MINAS	365	11	795	407	SÃO JOSE DO MANTIMENTO	140	2	74	22
BETIM	17.795	477	8.859	4.999	FELISBURGO	197	6	189	55	MONTI SIAO	1.213	15	386	60	SÃO LOURENÇO	2.337	39	2.145	1.269
BIAS FORTES	72	2	145	92	FELIXLANDIA	333	8	360	114	MONTES CLAROS	18.933	300	14.416	6.173	SÃO MIGUEL DO ANTA	134	3		