

# BOLETIM EPIDEMIOLÓGICO

COVID-19: Doença causada pelo coronavírus – 19

sexta-feira, 30 de julho de 2021



SAÚDE



MINAS GERAIS  
GOVERNO DIFERENTE.  
ESTADO EFICIENTE.



## CENÁRIO EM MINAS GERAIS - COVID-19 CORONAVÍRUS

Total de Casos Confirmados

1.960.215

Casos em Acompanhamento

54.607

Casos Recuperados

1.855.262

Óbitos Confirmados

50.346

Fonte: Painel COVID-19 MG/Sala de Situação/SubVS/SES/MG. Dados parciais, sujeitos a alterações.

**TOTAL DE CASOS CONFIRMADOS:** soma dos casos confirmados que não evoluíram para óbito e dos óbitos confirmados por COVID-19.

**CASOS RECUPERADOS:** casos confirmados de COVID-19 que receberam alta hospitalar e/ou cumpriram isolamento domiciliar de 10 dias E estão há 72h assintomáticos (sem a utilização de medicamentos sintomáticos) E sem intercorrências.

**CASOS EM ACOMPANHAMENTO:** casos confirmados de COVID-19 que não evoluíram para óbito, cuja condição clínica permanece sendo acompanhada ou aguarda atualização pelos municípios.

**ÓBITOS CONFIRMADOS:** óbitos confirmados para COVID-19.



Nº de Casos Confirmados nas Últimas 24h

5.794



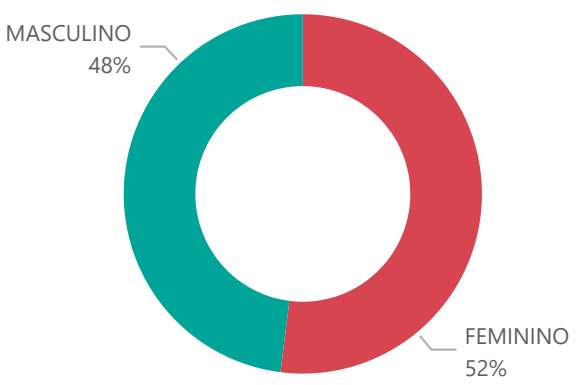
Nº de Óbitos Confirmados nas Últimas 24h

121

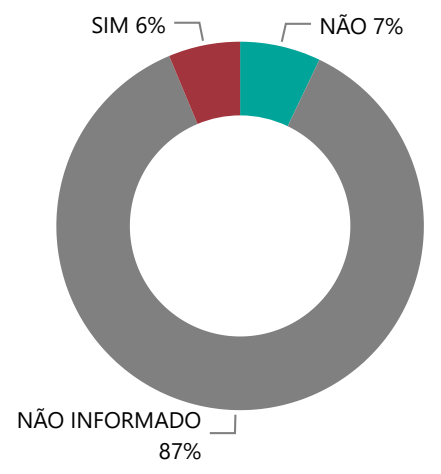
**Observação:** o “número de casos e óbitos confirmados nas últimas 24h” pode não retratar a ocorrência de novos casos no período, mas o total de casos notificados à SES/MG nas últimas 24h.

# 1 PERFIL EPIDEMIOLÓGICO DOS CASOS CONFIRMADOS DE COVID-19 QUE NÃO EVOLUÍRAM PARA ÓBITO, MG, 2020-2021

## Quantidade de Casos por Sexo

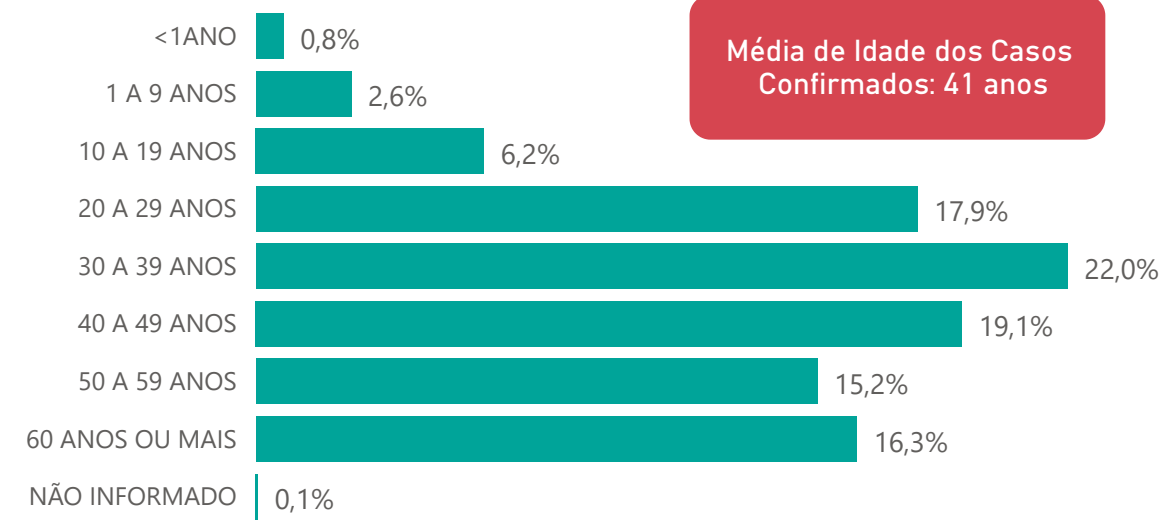


## Apresenta Fator de Risco (Comorbidade\*)

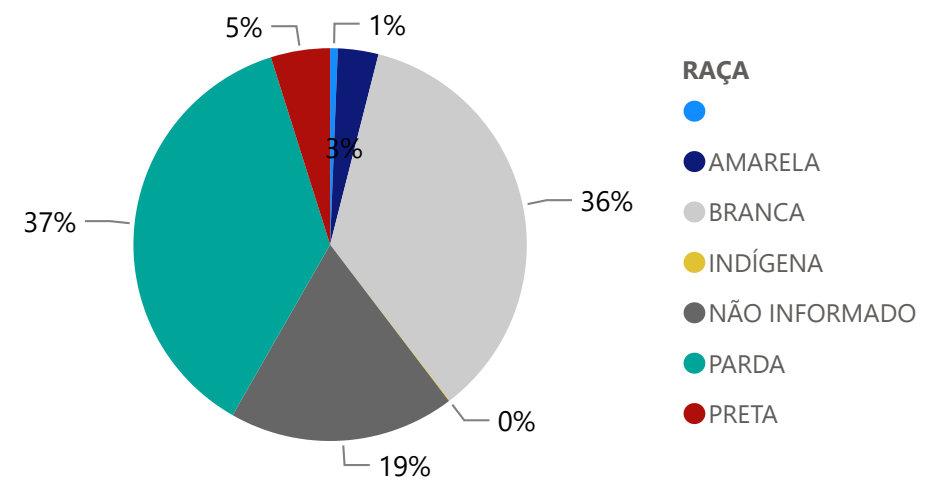


\*Dados parciais, aguardando atualização dos municípios.


## Quantidade de casos por Faixa Etária




## Notificações por Raça



## Municípios Afetados



## 2 DADOS DE HOSPITALIZAÇÃO E ISOLAMENTO DOMICILIAR DOS CASOS CONFIRMADOS DE COVID-19, MG, 2020-2021



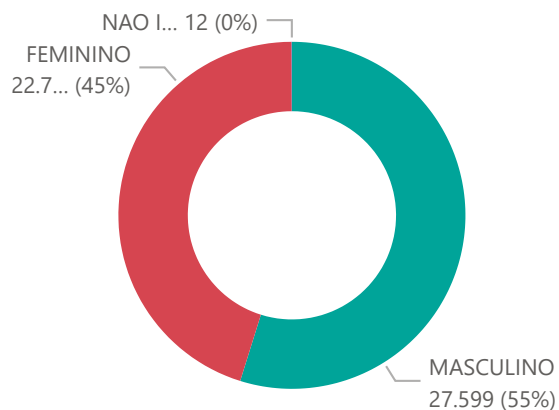
\*Casos confirmados de COVID-19 que precisaram de internação hospitalar na rede pública ou privada de Minas Gerais. Dados cumulativos, registrados desde o início da pandemia.

Fonte: Painel COVID-19 MG/ Sala de Situação/SubVS/SES-MG; E-SUS VE; SIVEP-Gripe. Dados parciais, sujeitos a alterações.

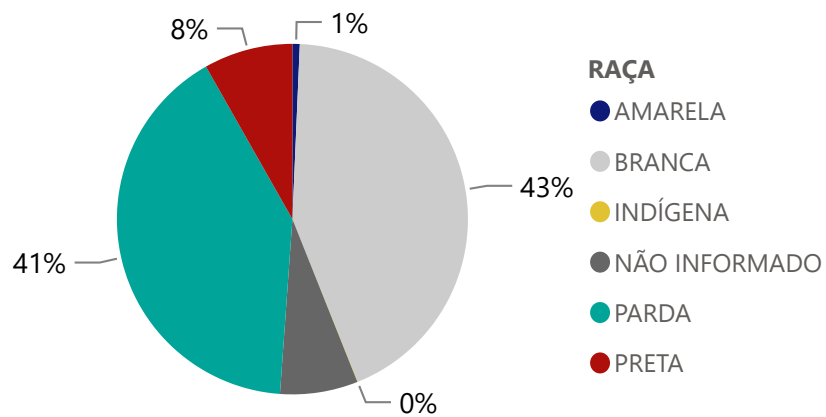
Fonte: Sala de Situação/SubVS/SES-MG; E-SUS VE; SIVEP-Gripe. Dados parciais, sujeitos a alterações.



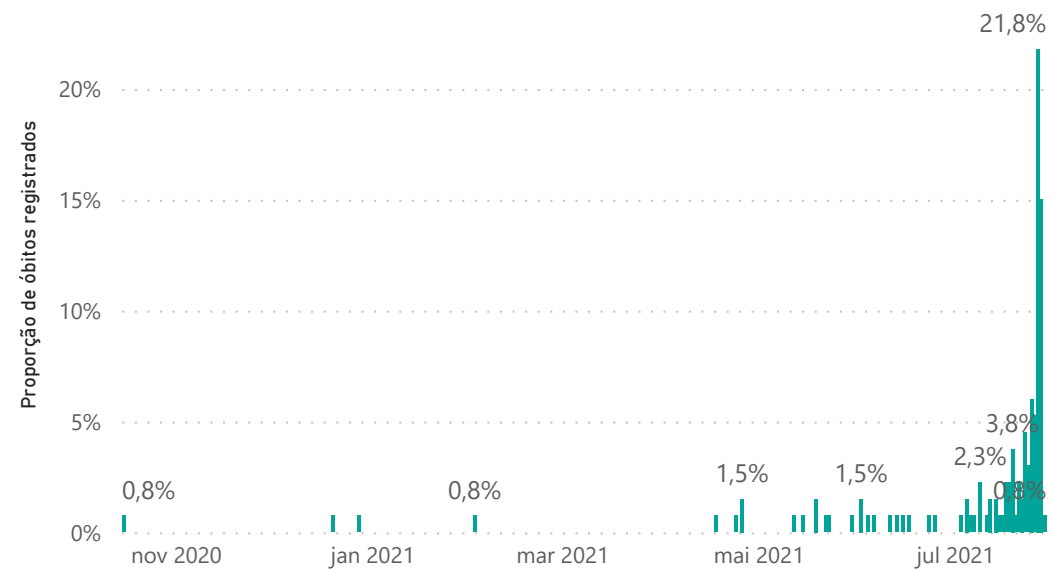
## Quantidade de Óbitos por Sexo



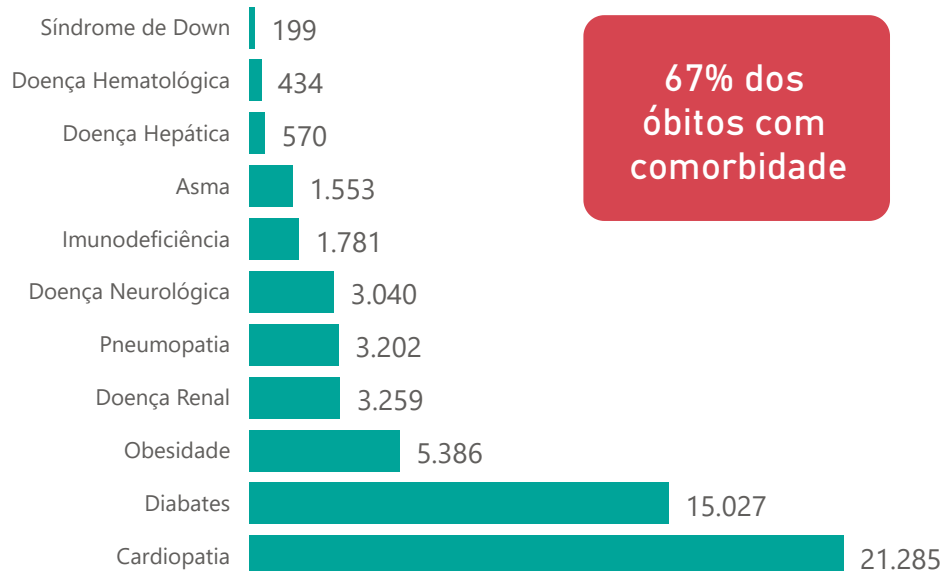
## Notificações por Raça



## Óbitos Registrados nas Últimas 24 Horas, por Data de Ocorrência



## Comorbidade\*



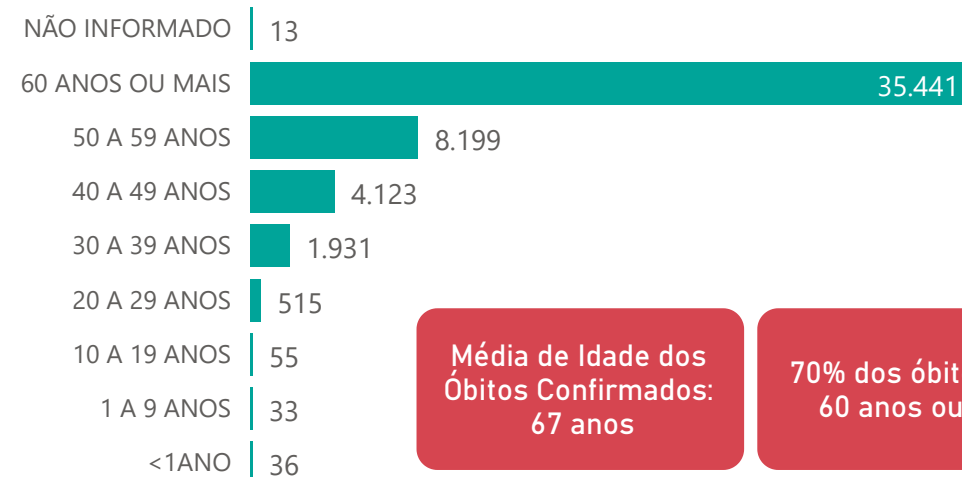
67% dos óbitos com comorbidade

2,6%

## Nº de Municípios com Óbitos



## Quantidade de Óbitos por Faixa Etária



Média de Idade dos Óbitos Confirmados: 67 anos

70% dos óbitos com 60 anos ou mais

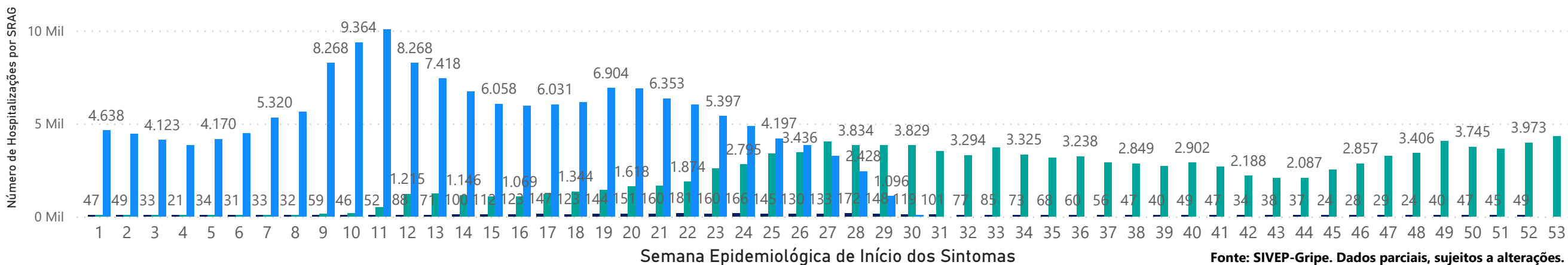
\*Os casos que evoluíram a óbito podem ter mais de uma comorbidade.

4

## HOSPITALIZAÇÕES POR SÍNDROME RESPIRATÓRIA AGUDA GRAVE (SRAG) 2019-2021

### NÚMERO DE HOSPITALIZAÇÕES POR SÍNDROME RESPIRATÓRIA AGUDA GRAVE (SRAG) SEGUNDO SEMANA EPIDEMIOLÓGICA (SE) DE INÍCIO DE SINTOMAS, MG, 2019 - 2021

ANO ● 2019 ● 2020 ● 2021



5

### DADOS LABORATORIAIS DE COVID-19, REDE PÚBLICA-MG 2020-2021



Fonte: GAL/FUNED. COES MINAS/COVID-19/SESMG. Dados parciais, sujeitos a alterações.

\*Não apresentaram resultado que pode ser concluído como positivo ou negativo.

6

### DADOS DE VACINAÇÃO

#### TOTAL DE DOSES APLICADAS EM MG

1ª DOSE

9.894.902

2ª DOSE

3.520.481

DOSE ÚNICA

400.191

#### DOSES RECEBIDAS PELO MS



17.496.244

#### DOSES ENVIADAS PARA AS URS



16.487.961

#### DOSES ENVIADAS PARA OS MUNICÍPIOS



16.271.546



DISTRIBUIÇÃO DE CASOS E ÓBITOS CONFIRMADOS DA COVID-19 SEGUNDO LOCAL DE RESIDÊNCIA, MINAS GERAIS, 2020-2021

Local de Residência	Casos*	Óbitos	Doses 1 Aplicadas	Doses 2 Aplicadas	Local de Residência	Casos*	Óbitos	Doses 1 Aplicadas	Doses 2 Aplicadas	Local de Residência	Casos*	Óbitos	Doses 1 Aplicadas	Doses 2 Aplicadas
ABADIA DOS DOURADOS	500	15	3862	1226	CARAI	988	16	10056	3535	FELISBURGO	546	14	3480	1420
ABAETE	1.443	35	10781	4037	CARANAIBA	121	4	1737	751	FELIXLANDIA	1.097	25	6580	2740
ABRE CAMPO	1.233	16	6636	2316	CARANDAI	1.928	51	11061	4062	FERNANDES TOURINHO	107	12	1646	565
ACAIACA	220	11	2522	1073	CARANGOLA	3.871	104	19742	5537	FERROS	439	10	6440	2250
ACUCENA	765	34	4723	1708	CARATINGA	9.474	246	44674	14151	FERVEDOURO	1.171	16	5060	1279
AGUA BOA	579	8	4997	1969	CARBONITA	623	5	3849	1147	FLORESTAL	275	13	3173	813
AGUA COMPRIDA	175	8	1220	569	CAREACU	611	11	3365	1346	FORMIGA	9.489	208	37062	11681
AGUANIL	645	8	2364	981	CARLOS CHAGAS	2.292	38	9128	3372	FORMOSO	229	8	3524	1347
AGUAS FORMOSAS	909	32	9203	3043	CARMESIA	102	1	1703	551	FORTALEZA DE MINAS	275	7	1861	707
AGUAS VERMELHAS	450	10	5366	1900	CARMO DA CACHOEIRA	581	14	5061	1685	FORTUNA DE MINAS	124	2	1512	496
AIMORES	1.983	71	13584	5393	CARMO DA MATA	893	9	4910	2078	FRANCISCO BADARO	132	4	4927	2301
AIURUOCA	311	9	3484	1469	CARMO DE MINAS	874	23	6402	2062	FRANCISCO DUMONT	165	6	2425	785
ALAGOA	437	7	1613	637	CARMO DO CAJURU	1.108	42	9505	3037	FRANCISCO SA	942	46	6740	2888
ALBERTINA	239	9	1525	552	CARMO DO PARANAIBA	2.968	105	16262	6148	FRANCISCOPOLIS	300	3	2518	939
ALEM PARAIBA	3.155	148	15236	6106	CARMO DO RIO CLARO	1.388	55	8828	3370	FREI GASPAR	561	14	2576	931
ALFENAS	9.900	196	28817	9100	CARMOPOLIS DE MINAS	2.129	51	8348	2653	FREI INOCENCIO	749	23	4436	1412
ALFREDO VASCONCELOS	577	13	2964	1220	CARNEIRINHO	1.134	42	5399	2024	FREI LAGONEGRO	142	4	1833	643
ALMENARA	4.311	47	17649	6472	CARRANCAS	341	10	1744	837	FRONTEIRA	1.974	60	6810	1681
ALPERCATA	462	20	6408	2848	CARVALHOPOLIS	226	4	1833	886	FRONTEIRA DOS VALES	325	10	2457	1022
ALPINOPOLIS	1.456	38	8914	2914	CARVALHOS	218	2	2588	880	FRUTA DE LEITE	130	2	2468	902
ALTEROSA	718	33	6865	2781	CASA GRANDE	79	4	1085	525	FRUTAL	7.889	236	26399	10615
ALTO CAPARAO	398	9	2506	866	CASCALHO RICO	201	4	1655	683	FUNILANDIA	281	8	2007	807
ALTO JEQUITIBA	829	11	4047	1415	CASSIA	1.472	50	8297	3447	GALELEIA	520	18	3656	905
ALTO RIO DOCE	482	28	6083	2811	CATAGUASES	7.312	251	38450	13792	GAMELEIRAS	306	5	2587	1002
ALVARENGA	509	4	2429	686	CATAS ALTAS	493	12	2394	864	GLAUCILANDIA	169	7	1330	569
ALVINOPOLIS	705	22	7657	3333	CATAS ALTAS DA NORUEGA	110	4	1630	923	GOIABEIRA	232	7	1641	577
ALVORADA DE MINAS	273	3	1702	562	CATUJI	545	7	3007	857	GOIANA	291	5	2439	766
AMPARO DO SERRA	155	8	2526	1057	CATUTI	227	4	2049	967	GONCALVES	309	6	1977	647
ANDRADAS	3.813	117	19474	5984	CAXAMBU	1.605	44	12548	3838	GONZAGA	371	12	2840	801
ANDRELANDIA	192	14	5685	1888	CEDRO DO ABAETE	35	0	594	314	GOVUÊIA	625	34	6025	2120
ANGELANDIA	250	1	3403	1175	CENTRAL DE MINAS	690	31	3615	1299	GOVERNADOR VALADARES	27.649	1.180	139551	43593
ANTONIO CARLOS	734	16	5300	2403	CENTRALINA	1.154	50	5054	1639	GRAO MOGOL	647	10	5331	1906
ANTONIO DIAS	562	26	4877	1777	CHACARA	219	10	2263	617	GRUPIARA	86	3	1063	410
ANTONIO PRADO DE MINAS	161	5	1282	682	CHALE	661	9	2852	1184	GUANHAES	3.285	40	15349	5575
ARACAI	71	1	1312	526	CHAPADA DO NORTE	214	3	6537	2778	GUAPE	950	38	6086	2312
ARACITABA	81	9	1280	595	CHAPADA GAUCHA	1.051	12	5845	2256	GUARACIABA	542	29	5260	1817
ARACUAI	1.831	50	15006	6155	CHIADOR	318	7	1458	525	GUARACIAMA	189	5	1676	676
ARAGUARI	16.616	417	52907	20457	CIPOOTANEA	491	21	3298	1401	GUARANESIA	1.718	28	8737	2982
ARANTINA	206	4	1861	622	CLARAVAL	499	3	2162	729	GUARANI	884	6	4535	1724
ARAPONGA	639	9	3743	979	CLARO DOS POCOES	433	9	3914	1430	GUARARA	535	18	1594	680
ARAPORA	1.948	32	3643	1353	CLAUDIO	3.908	63	13717	2890	GUARDA-MOR	619	12	3856	1922
ARAPUA	279	2	1855	879	COIMBRA	563	11	3450	1425	GUAXUPE	5.451	136	26813	9302
ARAUJOS	891	13	3897	1161	COLUNA	370	6	3827	1843	GUIDOVAL	730	19	3684	1407
ARAXA	13.660	230	53780	17304	COMENDADOR GOMES	388	5	1553	628	GUIMARANIA	961	16	3890	2012
ARCEBURGO	1.210	33	4736	1985	COMERCINHO	361	6	3271	1502	GUIRCEMA	794	32	4727	1951
ARCOS	5.403	112	19642	6790	CONCEICAO DA APARECIDA	682	10	4847	1909	GURINHATA	330	5	3315	1203
AREADO	1.136	27	6923	2587	CONCEICAO DA BARRA DE MINAS	255	3	1865	719	HELIODORA	670	13	3058	1208
ARGIRITA	273	7	1641	610	CONCEICAO DAS ALAGOAS	4.262	128	9870	3005	IAPU	986	33	4756	1998
ARICANDUVA	136	0	2594	1025	CONCEICAO DAS PEDRAS	150	3	1181	536	IBERTIOGA	228	10	3542	1253
ARINOS	802	27	8484	3116	CONCEICAO DE IPANEMA	378	3	2550	808	IBIA	2.308	45	10908	3362
ASTOLFO DUTRA	1.315	25	7416	2407	CONCEICAO DO MATO DENTRO	2.877	36	9125	2727	IBIAI	311	9	4240	1129
ATALEIA	1.151	11	5225	3609	CONCEICAO DO PARA	323	10	2902	845	IBIRACATU	204	2	2584	984
AUGUSTO DE LIMA	265	10	2072	826	CONCEICAO DO RIO VERDE	1.203	22	6074	1943	IBIRACI	997	23	5085	1944
BAEPENDI	1.494	32	8561	3994	CONCEICAO DOS OUROS	1.022	34	6079	1610	IBIRITE	8.983	376	66922	16466
BALDIM	644	21	3045	1263	CONEGO MARINHO	115	2	2857	1246	IBITIURA DE MINAS	566	4	1957	917
BAMBUI	1.767	29	13058	4771	CONFINS	529	13	6294	1262	IBITURUNA	316	1	1330	514
BANDEIRA	464	9	2632	825	CONGONHAL	1.258	29	5625	1889	ICARAI DE MINAS	319	3	3878	1436
BANDEIRA DO SUL	628	15	2793	1000	CONGONHAS	7.966	100	24406	8030	IGARAPE	2.958	97	17372	4042
BARAO DE COCAIS	3.960	66	16808	5616	CONGONHAS DO NORTE	93	3	2041	793	IGARATINGA	1.008	14	4592	2277
BARAO DE MONTE ALTO	321	12	3283	1412	CONQUISTA	726	13	4012	1261	IGUATAMA	606	10	4304	1561
BARBACENA	8.339	285	76397	30568	CONSELHEIRO LAFAIETE	14.274	267	53136	19787	IJACI	423	12	2707	866
BARRA LONGA	405	9	3060	1251	CONSELHEIRO PENA	2.184	31	10666	3629	ILICINEA	693	26	5325	1756
BARROSO	1.988	55	11540	3513	CONSOLACAO	70	3	1112	486	IMBE DE MINAS	336	6	2339	860
BELA VISTA DE MINAS	854	23	4517	1226	CONTAGEM	40.749	1.776	286774	98569	INCONFIDENTES	497	9	3303	982
BELMIRO BRAGA	198	3	1922	735	COQUEIRAL	683	21	4109	1507	INDAIABIRA	411	1	3463	1103
BELO HORIZONTE	252.499	6.203	1371528	536171	CORACAO DE JESUS	702	18	9669	3035	INDIANOPOLIS	648	7	2823	978
BELO ORIENTE	2.605	67	10256	4207	CORDISBURGO	378	17	3956	1381	INGAI	159	6	1089	441
BELO VALE	990	12	4444	1782	CORDISLANDIA	253	3	1128	582	INHAPIM	2.004	61	11991	4321
BERILO	152	1	6866	3396	CORINTO	1.195	44	9588	3103	INHAUMA	691	21	2466	860
BERIZAL	239	1	2732	889	COROACI	469	11	4476	1880	INIMUTABA	540	17	3078	1107
BERTOPOLIS	481	3	2619	1192	COROMANDEL	2.044	90	14510	5006	IPABA	1.781	47	8507	2539
BETIM	29.112	1.295	177283	50234	CORONEL FABRICIANO	13.555	329	45079	19170	IPANEMA	2.718	59	8881	3259
BIAS FORTES	110	3	2424	978	CORONEL MURTA	291	5	4263	1605	IPATINGA	31.126	886	120201	37872
BICAS	1.384	43	7903	3563	CORONEL PACHECO	198	10	1623	558	IPIACU	487	6	1945	980
BIQUINHAS	126	2	1326	626	CORONEL XAVIER CHAVES	305	4	1931	807	IPIUNA	1.359	40	4864	1582
BOA ESPERANCA	4.658	138	18001	6993	CORREGO DANTA	163	7	2212	891	IRAI DE MINAS	800	13	2698	1029
BOCAINA DE MINAS	180	7	2368	983	CORREGO DO BOM JESUS	449	8	2133	1004	ITABIRA	19.243	361	49811	17146
BOCAIUVA	2.469	64	18851	6632	CORREGO FUNDO	651	8	2489	846	ITABIRINHA	1.095	37	5234	2636
BOM DESPACHO	5.045	88	23548	7445	CORREGO NOVO	298	13	1094	426	ITABIRITO	12.802	145	22617	6948
BOM JARDIM DE MINAS	484	3	3446	1310	COUTO DE MAGALHAES DE MINAS	113	2	2722	977	ITACAMBIRA	147	3	2206	642
BOM JESUS DA PENHA	644	17	2179	1055	CRISOLITA	253	3	2408	758	ITACARAMBI	641	15	6127	2165
BOM JESUS DO AMPARO	257	7	3155	1354	CRISTAIS	1.416	29	6567	2189	ITAGUARA	2.027	31	5201	2380
BOM JESUS DO GALHO	760	33	7794	2663	CRISTALIA	386	3	2261	698	ITAIFE	360	6	4600	1252
BOM REPOUSO	1.079	24	4775	1747	CRISTIANO OTONI	437	15	2625	780	ITAJUBA	9.090	394	49633	16637
BOM SUCESSO	1.152	22	8860	3109	CRISTINA	515	8	4568	1665	ITAMARANDIBA	1.825	25	12968	3909
BONFIM	450	14	5204	2743	CRUCILANDIA	440	7	2872	1296	ITAMARATI DE MINAS	445	4	2443	806
BONFINOPOLIS DE MINAS	514	14	3064	1117	CRUZEIRO DA FORTALEZA	336	6	2032	744	ITAMBACURI	846	26	10471	3518
BONITO DE MINAS	101	0	3579	1938	CRUZILIA	1.229	37	6248	2582	ITAMBE DO MATO DENTRO	103	5	1507	514
BORDA DA MATA	1.820	52	10447	3541	CUPARAQUE	471	7	2328	773	ITAMOGI	1.247	45	5243	1942
BOTELHOS	1.765	28	6632	2709	CURRAL DE DENTRO	629	10	3114	899	ITAMONTE	1.992	41	6838	1980
BOTUMIRIM	232	4	2772	775	CURVELO	4.787	265	40024	12088	ITANHANDU	2.279			



**DISTRIBUIÇÃO DE CASOS E ÓBITOS CONFIRMADOS DA COVID-19 SEGUNDO LOCAL DE RESIDÊNCIA, MINAS GERAIS, 2020-2021**

Local de Residência	Casos*	Óbitos	Doses 1 Aplicadas	Doses 2 Aplicadas	Local de Residência	Casos*	Óbitos	Doses 1 Aplicadas	Doses 2 Aplicadas	Local de Residência	Casos*	Óbitos	Doses 1 Aplicadas	Doses 2 Aplicadas
LAGOA DOURADA	784	14	5438	2309	PEDRA BONITA	391	8	2459	767	SAO FRANCISCO	1.363	36	24410	7577
LAGOA FORMOSA	1.994	59	10446	4265	PEDRA DO ANTA	160	2	1751	839	SAO FRANCISCO DE PAULA	425	8	3077	1090
LAGOA GRANDE	780	30	3896	1483	PEDRA DO INDAIA	314	7	2220	723	SAO FRANCISCO DE SALES	795	28	2650	901
LAGOA SANTA	5.591	118	23049	7939	PEDRA DOURADA	192	1	985	502	SAO FRANCISCO DO GLORIA	433	6	2573	1144
LAJINHA	2.498	39	8001	2732	PEDRALVA	452	13	5312	2259	SAO GERALDO	977	26	5825	1951
LAMBARI	1.745	38	9217	2619	PEDRAS DE MARIA DA CRUZ	185	9	4085	1546	SAO GERALDO DA PIEDADE	248	11	1881	636
LAMIM	117	3	2109	902	PEDRINOPOLIS	412	8	1934	749	SAO GERALDO DO BAIXO	212	7	1499	510
LARANJAL	639	26	4035	1511	PEDRO LEOPOLDO	5.405	186	28796	8982	SAO GONCALO DO ABAETE	403	12	3616	1290
LASSANCE	424	6	2736	1068	PEDRO TEIXEIRA	25	0	1086	379	SAO GONCALO DO PARA	557	22	5545	1647
LAVRAS	8.071	159	52264	17563	PEQUERI	208	5	1933	683	SAO GONCALO DO RIO ABAIXO	1.283	25	7670	2075
LEANDRO FERREIRA	285	7	1765	660	PEQUI	334	9	2052	679	SAO GONCALO DO RIO PRETO	205	5	1816	823
LEME DO PRADO	167	3	2088	772	PERDIGAO	1.126	14	3433	948	SAO GONCALO DO SAPUCAI	2.554	61	9001	2947
LEOPOLDINA	5.310	143	29028	9842	PERDIZES	1.622	23	6455	2121	SAO GOTARDO	3.665	80	14847	5711
LIBERDADE	226	7	3000	1167	PERDOES	1.978	34	10074	4729	SAO JOAO BATISTA DO GLORIA	1.064	30	3674	1421
LIMA DUARTE	820	48	7084	2341	PERIQUITO	594	23	3146	938	SAO JOAO DA LAGOA	213	4	2184	610
LIMEIRA DO OESTE	1.188	33	4387	1146	PESCADOR	471	6	1950	918	SAO JOAO DA MATA	296	9	1370	476
LONTRA	632	9	3724	1450	PIAU	132	12	1571	632	SAO JOAO DA PONTE	531	22	12085	5380
LUISBURGO	410	15	2482	842	PIEDADE DE CARATINGA	703	22	3154	1066	SAO JOAO DAS MISSOES	417	7	8244	6054
LUISLANDIA	200	2	2421	831	PIEDADE DE PONTE NOVA	208	9	1895	811	SAO JOAO DEL REI	8.080	211	47052	15679
LUMINARIAS	291	11	2043	785	PIEDADE DO RIO GRANDE	367	10	2737	1152	SAO JOAO DO MANHUACU	836	28	4479	1270
LUZ	1.862	34	9379	3164	PIEDADE DOS GERAIS	78	5	2377	916	SAO JOAO DO MANTENINHA	826	11	2858	928
MACHACALIS	685	11	3302	1422	PIMENTA	573	17	4053	1365	SAO JOAO DO ORIENTE	759	22	3768	1317
MACHADO	4.360	97	18470	6232	PINGO-D'AGUA	384	9	1956	630	SAO JOAO DO PACUI	42	2	1810	623
MADRE DE DEUS DE MINAS	542	11	2443	740	PINTOPOLIS	134	3	3145	1314	SAO JOAO DO PARAISO	1.669	20	8007	2614
MALACACHETA	1.421	26	8426	2861	PIRACEMA	103	14	3276	1253	SAO JOAO EVANGELISTA	965	15	7698	2648
MAMONAS	430	6	2510	801	PIRAJUBA	678	27	2974	743	SAO JOAO NEPOMUCENO	2.334	36	12217	4298
MANGA	1.451	16	8923	4375	PIRANGA	544	33	9351	4494	SAO JOAQUIM DE BICAS	1.693	106	12270	3204
MANHUACU	7.022	205	49330	16937	PIRANGUCU	455	15	2811	1061	SAO JOSE DA BARRA	618	16	3061	1069
MANHUMIRIM	2.044	41	10408	3543	PIRANGUINHO	909	44	3528	1389	SAO JOSE DA LAPA	2.441	42	11724	2446
MANTENA	3.141	76	13129	4945	PIRAPETINGA	2.314	30	5154	1753	SAO JOSE DA SAFIRA	400	11	1517	560
MAR DE ESPANHA	1.124	33	5671	1917	PIRAPORA	5.922	83	27775	9237	SAO JOSE DA VARGINHA	230	1	2036	786
MARAVILHAS	646	6	2829	831	PIRAUBA	1.511	23	7391	2397	SAO JOSE DO ALEGRE	221	7	1900	619
MARIA DA FE	1.051	37	6527	2269	PITANGUI	2.172	97	11487	4354	SAO JOSE DO DIVINO	350	3	1508	592
MARIANA	9.169	97	24460	7462	PIUMHI	3.909	79	17579	5391	SAO JOSE DO GOIABAL	385	12	3015	1161
MARILAC	285	10	1624	570	PLANURA	1.769	39	4574	1332	SAO JOSE DO JACURI	301	3	2945	1273
MARIO CAMPOS	1.268	50	5265	1545	POCO FUNDO	1.572	11	9262	2994	SAO JOSE DO MANTIMENTO	238	3	1371	553
MARIPE DE MINAS	320	11	2046	734	POCOS DE CALDAS	13.166	456	85041	30869	SAO LOURENCO	5.253	129	24499	9832
MARLIERIA	372	17	2115	808	POCRANE	775	9	4377	1652	SAO MIGUEL DO ANTA	469	11	2835	1344
MARMELOPOLIS	183	6	1391	470	POMPEU	3.366	51	12209	3998	SAO PEDRO DA UNIAO	321	9	2632	980
MARTINHO CAMPOS	1.090	31	5521	2035	PONTE NOVA	6.309	197	31679	11774	SAO PEDRO DO SUACUI	315	7	2585	1072
MARTINS SOARES	446	11	3436	1120	PONTO CHIQUE	297	13	1393	813	SAO PEDRO DOS FERROS	414	13	4193	1658
MATA VERDE	551	8	3325	1122	PONTO DOS VOLANTES	487	21	5275	1680	SAO ROMAO	251	6	3631	1268
MATERLANDIA	224	1	3181	1416	PORTEIRINHA	2.437	57	18944	5735	SAO ROQUE DE MINAS	693	16	3452	1149
MATEUS LEME	2.496	82	15414	5920	PORTO FIRME	762	14	5207	1965	SAO SEBASTIAO DA BELA VISTA	554	14	2138	695
MATHIAS LOBATO	299	11	1711	526	POTE	1.016	17	7701	2390	SAO SEBASTIAO DA VARGEM ALEGRE	202	3	1674	599
MATIAS BARBOSA	1.748	55	8219	2145	POUSO ALEGRE	22.552	430	72487	26621	SAO SEBASTIAO DO ANTA	428	11	2509	998
MATIAS CARDOSO	298	10	4954	2665	POUSO ALTO	835	25	3894	1250	SAO SEBASTIAO DO MARANHAO	434	1	4376	1414
MATIPO	1.305	32	5047	1489	PRADOS	752	18	4436	1558	SAO SEBASTIAO DO OESTE	449	10	4451	1088
MATO VERDE	1.019	15	6487	2317	PRATA	3.036	107	12191	3964	SAO SEBASTIAO DO PARAISO	6.141	247	31203	11695
MATOZINHOS	3.588	102	15579	4314	PRATAPOLIS	560	24	5104	1978	SAO SEBASTIAO DO RIO PRETO	126	2	1087	439
MATUTINA	168	5	2741	1585	PRATINHA	283	3	1918	829	SAO SEBASTIAO DO RIO VERDE	315	4	1146	449
MEDEIROS	235	1	1666	672	PRESIDENTE BERNARDES	241	8	2659	1233	SAO THOME DAS LETRAS	265	3	3213	911
MEDINA	1.120	24	7026	3676	PRESIDENTE JUSCELINO	143	5	2306	984	SAO TIAGO	757	13	5253	2076
MENDES PIMENTEL	795	9	3070	1452	PRESIDENTE KUBITSCHKE	181	4	2194	718	SAO TOMAS DE AQUINO	443	22	3441	1310
MERCES	445	20	5551	2210	PRESIDENTE OLEGARIO	978	31	7378	2426	SAO VICENTE DE MINAS	271	6	3577	1464
MESQUITA	412	5	2758	1398	PRUDENTE DE MORAIS	560	21	4827	1207	SAPUCAI-MIRIM	526	6	2668	742
MINAS NOVAS	818	25	8491	3739	QUARTEL GERAL	144	2	1653	526	SARDOA	461	9	3482	878
MINDURI	170	7	1664	540	QUELUZITO	106	4	1123	510	SARZEDO	2.127	77	13581	4178
MIRABELA	822	17	5022	1920	RAPOSOS	1.980	41	7451	2077	SEM-PEIXE	156	5	1459	912
MIRADOURO	810	12	4746	1804	RAUL SOARES	2.375	57	12008	4747	SENADOR AMARAL	818	9	2175	818
MIRAI	1.619	16	6344	2555	RECREIO	640	18	5730	2364	SENADOR CORTES	188	2	1096	343
MIRAVANIA	8	2	1935	1125	REDUTO	425	8	2349	771	SENADOR FIRMINO	363	8	4227	1659
MOEDA	365	12	2514	1101	RESENDE COSTA	639	14	5811	2081	SENADOR JOSE BENTO	170	5	938	405
MOEMA	919	11	3343	1083	RESPLENDOR	1.967	45	8371	3878	SENADOR MODESTINO GONCALVES	182	8	2093	1141
MONJOLOS	61	2	1092	378	RESSAQUINHA	292	11	2137	1062	SENHORA DE OLIVEIRA	248	8	2574	986
MONSENHOR PAULO	723	5	4206	1542	RIACHINHO	502	11	3530	1475	SENHORA DO PORTO	102	1	1981	775
MONTALVANIA	1.299	18	6435	2158	RIACHO DOS MACHADOS	534	8	3439	1274	SENHORA DOS REMEDIOS	315	14	4569	2008
MONTE ALEGRE DE MINAS	1.701	39	8791	3975	RIBEIRAO DAS NEVES	17.816	738	62779	25811	SERICITA	703	4	3491	868
MONTE AZUL	1.521	30	11577	8627	RIBEIRAO VERMELHO	376	10	2108	850	SERITINGA	87	1	1093	424
MONTE BELO	1.134	32	5319	1794	RIO ACIMA	985	32	3891	1108	SERRA AZUL DE MINAS	90	0	1069	469
MONTE CARMELO	4.636	171	21912	7827	RIO CASCA	1.025	38	7195	2334	SERRA DA SAUDADE	54	0	529	266
MONTE FORMOSO	381	6	2031	710	RIO DO PRADO	361	5	2544	1557	SERRA DO SALITRE	1.358	40	6440	2323
MONTE SANTO DE MINAS	1.297	44	10758	3745	RIO DOCE	276	8	2202	726	SERRA DOS AIMORES	556	10	3895	1420
MONTE SIAO	2.592	33	10267	3198	RIO ESPERA	309	10	3210	1294	SERRANIA	645	22	3235	1181
MONTE CLAROS	39.598	925	204906	65643	RIO MANSO	481	11	1909	867	SERRANOPOLIS DE MINAS	199	2	1961	663
MONTEZUMA	505	5	3155	1024	RIO NOVO	450	22	4436	1871	SERRANOS	39	0	998	423
MORADA NOVA DE MINAS	601	12	3927	1508	RIO PARANAIBA	1.781	27	6294	2479	SERRO	1.118	17	9124	4387
MORRO DA GARÇA	106	9	1196	403	RIO PARDO DE MINAS	1.243	7	10667	6321	SETE LAGOAS	21.930	573	108881	32639
MORRO DO PILAR	161	4	1363	597	RIO PIRACICABA	1.715	27	9189	3632	SETUBINHA	210	3	3873	1213
MUNHOZ	583	14	2553	649	RIO POMBA	1.059	36	10250	3923	SILVEIRANIA	92	3	1172	502
MURIAE	10.767	298	62010	24182	RIO PRETO	384	4	3074	962	SILVIANOPOLIS	291	10	2379	1142
MUTUM	2.043	33	10537	3964	RIO VERMELHO	332	4	4026	1952	SIMAO PEREIRA	267	13	1740	708
MUZAMBINHO	1.708	34	10300	3638	RITAPOLIS	256	12	2772	1016	SIMONESIA	1.212	35	6575	2184
NACIP RAYDAN	198	7	1585	447	ROCHEDO DE MINAS	222	4	1409	475	SOBRALIA	263	14	3220	985
NANUQUE	4.210	124	26490	6306	RODEIRO	909	16	3974	934	SOLEDADE DE MINAS	321	6	2923	737
NAQUE	551	19	2319	839	ROMARIA	376	7	1753	649	TABULEIRO	280	13	2689	1120
NATALANDIA	204	6	1692	578	ROSARIO DA LIMEIRA	234	5	2496	756	TAIOBEIRAS	3.401	33	10679	3871
NATERCIA	418	8	3511	1305	RUBELITA	190	1	2561	1484	TAPARUBA	321	8	1895	792
NAZARENO	490	8	4472	1492	RUBIM	1.124	24	4687	1797	TAPIRA	453	3	3134	752
NEPOMUCENO	2.301	43	13047	5310	SABARA	5.357	208	33966	17749	TAPIRAI	56	1	803	362
NINHEIRA	432													