

BOLETIM EPIDEMIOLÓGICO

COVID-19: Doença causada pelo coronavírus – 19

segunda-feira, 20 de setembro de 2021



SAÚDE



MINAS GERAIS
GOVERNO DIFERENTE.
ESTADO EFICIENTE.



CENÁRIO EM MINAS GERAIS - COVID-19 CORONAVÍRUS

Total de Casos Confirmados

2.112.758

Casos em Acompanhamento

32.217

Casos Recuperados

2.026.456

Óbitos Confirmados

54.085

Fonte: Painel COVID-19 MG/Sala de Situação/SubVS/SES/MG. Dados parciais, sujeitos a alterações.

TOTAL DE CASOS CONFIRMADOS: soma dos casos confirmados que não evoluíram para óbito e dos óbitos confirmados por COVID-19.

CASOS RECUPERADOS: casos confirmados de COVID-19 que receberam alta hospitalar e/ou cumpriram isolamento domiciliar de 10 dias E estão há 72h assintomáticos (sem a utilização de medicamentos sintomáticos) E sem intercorrências.

CASOS EM ACOMPANHAMENTO: casos confirmados de COVID-19 que não evoluíram para óbito, cuja condição clínica permanece sendo acompanhada ou aguarda atualização pelos municípios.

ÓBITOS CONFIRMADOS: óbitos confirmados para COVID-19.



Nº de Casos Confirmados nas Últimas 24h

715



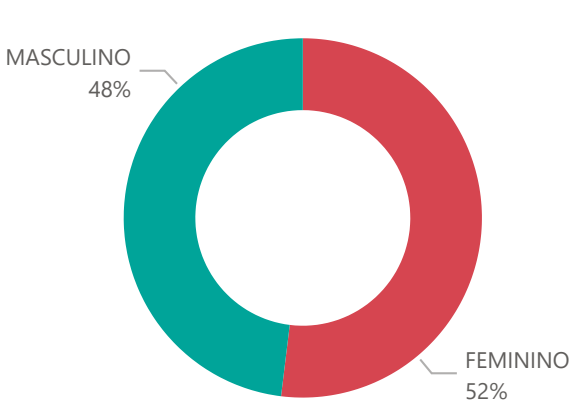
Nº de Óbitos Confirmados nas Últimas 24h

5

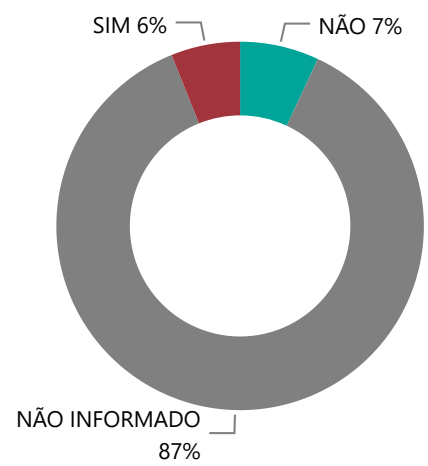
Observação: o "número de casos e óbitos confirmados nas últimas 24h" pode não retratar a ocorrência de novos casos no período, mas o total de casos notificados à SES/MG nas últimas 24h.

1 PERFIL EPIDEMIOLÓGICO DOS CASOS CONFIRMADOS DE COVID-19 QUE NÃO EVOLUÍRAM PARA ÓBITO, MG, 2020-2021

Quantidade de Casos por Sexo

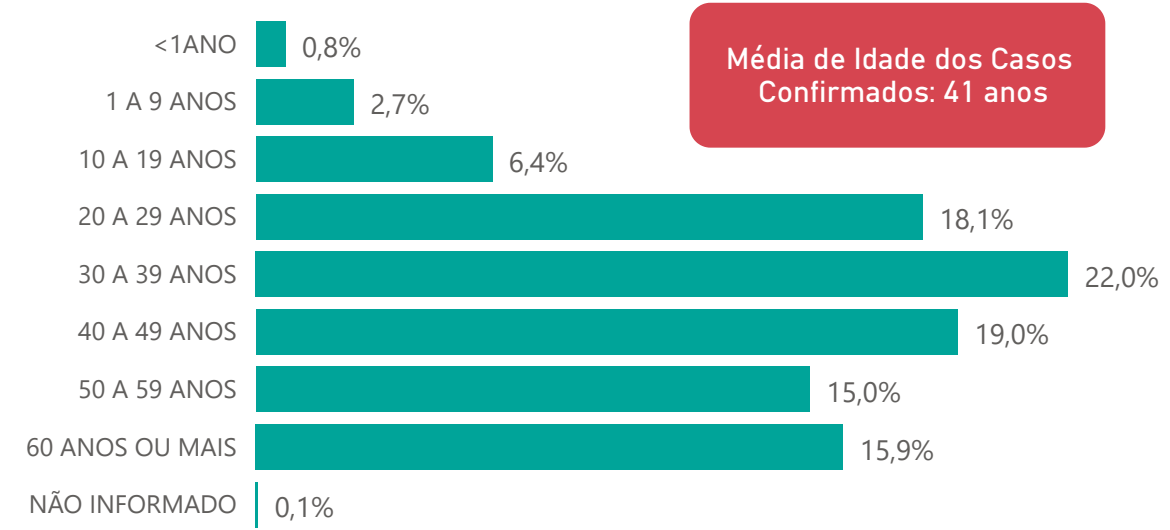


Apresenta Fator de Risco (Comorbidade*)

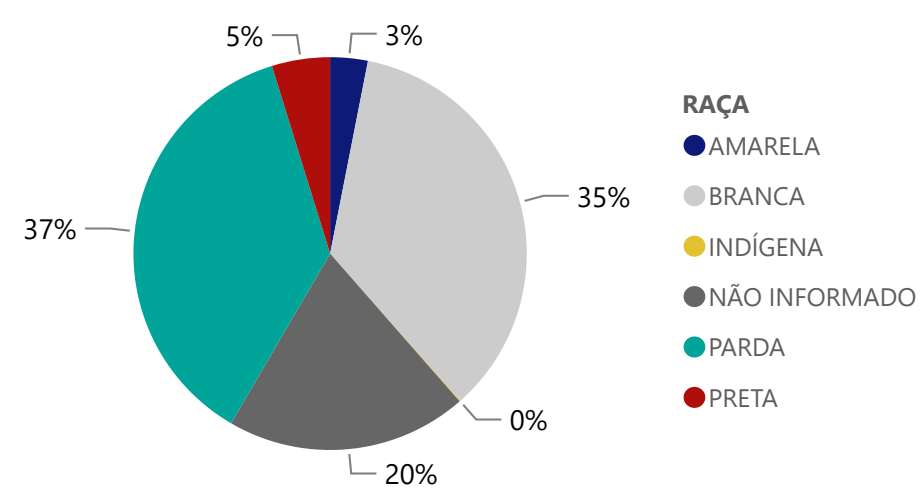


*Dados parciais, aguardando atualização dos municípios.


Quantidade de casos por Faixa Etária




Notificações por Raça



Municípios Afetados



2 DADOS DE HOSPITALIZAÇÃO E ISOLAMENTO DOMICILIAR DOS CASOS CONFIRMADOS DE COVID-19, MG, 2020-2021



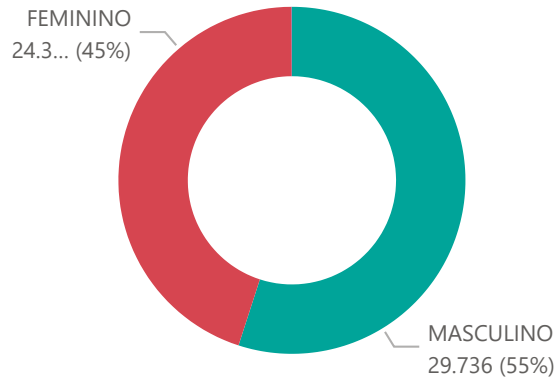
*Casos confirmados de COVID-19 que precisaram de internação hospitalar na rede pública ou privada de Minas Gerais. Dados cumulativos, registrados desde o início da pandemia.

Fonte: Sala de Situação/SubVS/SES-MG; E-SUS VE; SIVEP-Gripe. Dados parciais, sujeitos a alterações.

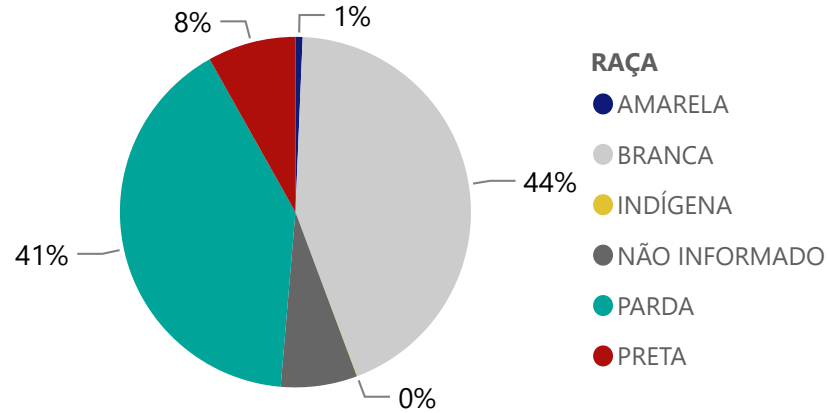
Fonte: Painel COVID-19 MG/ Sala de Situação/SubVS/SES-MG; E-SUS VE; SIVEP-Gripe. Dados parciais, sujeitos a alterações.




Quantidade de Óbitos por Sexo



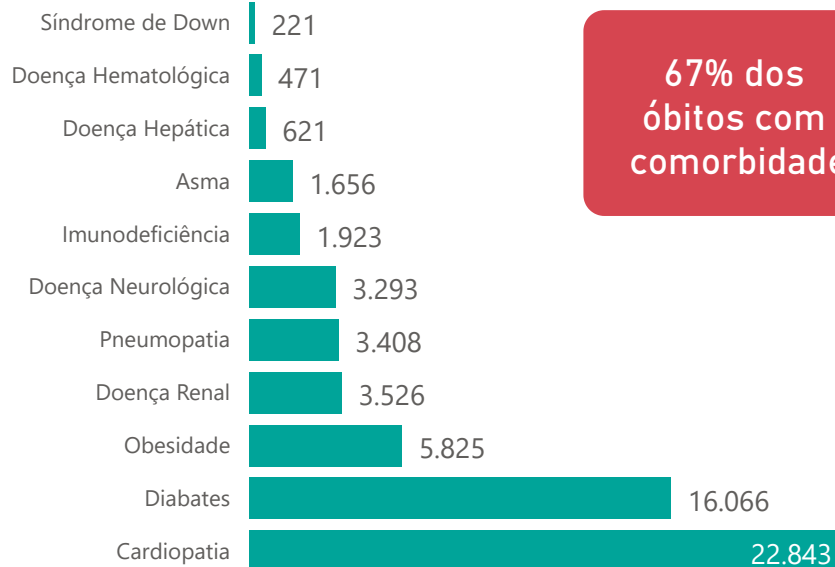
Notificações por Raça



Óbitos Registrados nas Últimas 24 Horas, por Data de Ocorrência



Comorbidade*



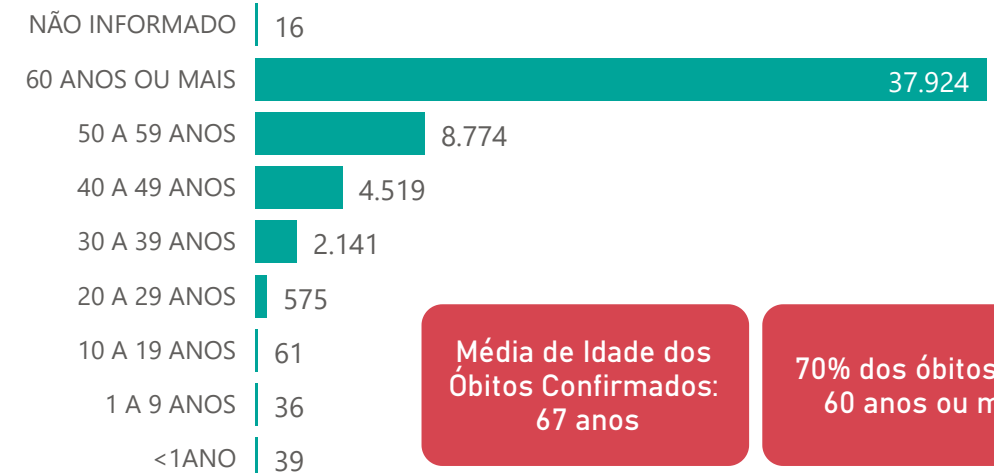
67% dos óbitos com comorbidade

2,6%

Nº de Municípios com Óbitos



Quantidade de Óbitos por Faixa Etária



Média de Idade dos Óbitos Confirmados: 67 anos

70% dos óbitos com 60 anos ou mais

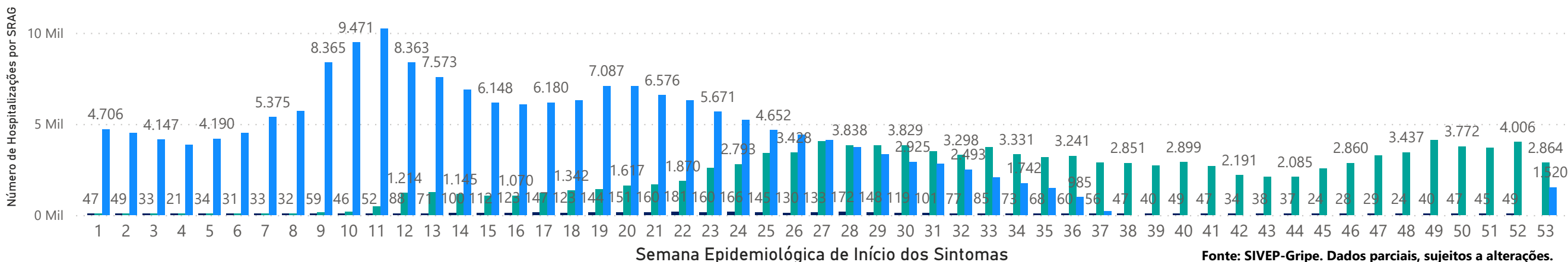
*Os casos que evoluíram a óbito podem ter mais de uma comorbidade.

4

HOSPITALIZAÇÕES POR SÍNDROME RESPIRATÓRIA AGUDA GRAVE (SRAG) 2019-2021

NÚMERO DE HOSPITALIZAÇÕES POR SÍNDROME RESPIRATÓRIA AGUDA GRAVE (SRAG) SEGUNDO SEMANA EPIDEMIOLÓGICA (SE) DE INÍCIO DE SINTOMAS, MG, 2019 - 2021

ANO ● 2019 ● 2020 ● 2021



Fonte: SIVEP-Gripe. Dados parciais, sujeitos a alterações.

5 DADOS LABORATORIAIS DE COVID-19, REDE PÚBLICA-MG 2020-2021

Positivos



268.811

Negativos



572.249

Inconclusivos*



11.474

Resultados Liberados



852.534

Em Análise



787

Total



853.321

Fonte: GAL/FUNED. COES MINAS/COVID-19/SESMG. Dados parciais, sujeitos a alterações.

*Não apresentaram resultado que pode ser concluído como positivo ou negativo.

6 DADOS DE VACINAÇÃO

TOTAL DE DOSES APLICADAS EM MG

1ª DOSE

14.375.637

2ª DOSE

6.839.075

DOSE ÚNICA

482.648

DOSES RECEBIDAS PELO MS



27.196.504

DOSES ENVIADAS PARA AS URS



26.663.790

DOSES ENVIADAS PARA OS MUNICÍPIOS



24.428.207

DISTRIBUIÇÃO DE CASOS E ÓBITOS CONFIRMADOS DA COVID-19 SEGUNDO LOCAL DE RESIDÊNCIA, MINAS GERAIS, 2020-2021

Local de Residência	Casos*	Óbitos	Doses 1 Aplicadas	Doses 2 Aplicadas	Local de Residência	Casos*	Óbitos	Doses 1 Aplicadas	Doses 2 Aplicadas	Local de Residência	Casos*	Óbitos	Doses 1 Aplicadas	Doses 2 Aplicadas
ABADIA DOS DOURADOS	557	17	5020	2453	CARAI	1.003	17	13063	6281	FELISBURGO	588	16	4773	2488
ABAETE	1.591	42	15377	8085	CARANAIBA	131	4	2317	1093	FELIXLANDIA	1.170	25	10090	4941
ABRE CAMPO	1.256	16	9321	4639	CARANDAI	2.087	51	17324	7749	FERNANDES TOURINHO	109	12	2122	1045
ACAIACA	222	12	3081	1743	CARANGOLA	4.123	120	23170	10929	FERROS	467	11	7619	3473
ACUCENA	772	36	6244	3120	CARATINGA	9.762	256	58688	24783	FERVEDOURO	1.249	18	7423	3536
AGUA BOA	606	11	8297	4111	CARBONITA	642	5	6088	2387	FLORESTAL	275	13	5139	2437
AGUA COMPRIDA	180	8	1627	1026	CAREACU	637	14	4725	2503	FORMIGA	10.758	242	52039	24994
AGUANIL	679	8	3371	1673	CARLOS CHAGAS	2.346	37	13080	5902	FORMOSO	235	9	4911	2057
AGUAS FORMOSAS	1.019	33	12049	4662	CARMESIA	113	1	1959	1215	FORTALEZA DE MINAS	286	7	2563	1521
AGUAS VERMELHAS	459	10	7541	3677	CARMO DA CACHOEIRA	612	15	7136	2781	FORTUNA DE MINAS	124	2	2535	1422
AIMORES	2.015	76	15533	6405	CARMO DA MATA	928	10	8203	4189	FRANCISCO BADARO	140	4	5365	3646
AIURUOCA	336	10	4646	2625	CARMO DE MINAS	958	23	8921	4556	FRANCISCO DUMONT	174	6	3086	1431
ALAGOA	437	7	2019	1509	CARMO DO CAJURU	1.352	52	15996	7657	FRANCISCO SA	976	46	15889	6262
ALBERTINA	253	9	2191	1233	CARMO DO PARANAIBA	3.186	110	22085	10265	FRANCISCPOLIS	310	3	3612	1631
ALEM PARAIBA	3.510	158	24523	12780	CARMO DO RIO CLARO	1.545	60	13593	7317	FREI GASPAR	596	14	3173	1366
ALFENAS	10.598	205	56657	24209	CARMOPOLIS DE MINAS	2.285	52	13144	5862	FREI INOCENCIO	790	27	5688	2683
ALFREDO VASCONCELOS	612	15	4531	2298	CARNEIRINHO	1.290	45	7258	4437	FREI LAGONEGRO	167	5	2618	2278
ALMENARA	4.491	52	25616	11259	CARRANCAS	405	10	3179	1602	FRONTEIRA	2.108	65	9497	3928
ALPERCATA	481	20	4780	2115	CARVALHOPOLIS	274	7	2601	1510	FRONTEIRA DOS VALES	327	10	3153	1878
ALPINOPOLIS	1.785	45	12857	5720	CARVALHOS	243	2	3484	1600	FRUTA DE LEITE	140	3	3016	1495
ALTEROSA	776	35	9982	5371	CASA GRANDE	113	4	1681	893	FRUTAL	8.841	278	40262	18543
ALTO CAPARAO	428	9	3756	1819	CASCALHO RICO	224	4	2151	1303	FUNILANDIA	330	9	2948	1292
ALTO JEQUITIBA	971	11	5905	2746	CASSIA	1.682	57	12161	6407	GALILEIA	531	21	4441	1772
ALTO RIO DOCE	546	29	7650	4056	CATAGUASES	7.618	258	50224	26585	GAMELEIRAS	309	5	3198	1707
ALVARENGA	510	4	3191	1305	CATAS ALTAS	552	12	3940	1746	GLAUCILANDIA	177	7	2205	1074
ALVINOPOLIS	831	23	11216	6038	CATAS ALTAS DA NORUEGA	116	4	2437	1762	GOIABEIRA	248	8	2239	1160
ALVORADA DE MINAS	279	3	2477	1027	CATUJI	545	7	3924	1248	GOIANA	316	6	3148	1630
AMPARO DO SERRA	161	8	3589	1616	CATUTI	241	4	3417	1848	GONCALVES	325	8	3038	1313
ANDRADAS	3.937	123	28595	13899	CAXAMBU	1.822	48	15535	7040	GONZAGA	382	16	3716	1648
ANDRELANDIA	191	15	8715	4244	CEDRO DO ABAETE	38	0	975	571	GOUVEIA	655	34	8547	4262
ANGELANDIA	264	4	4519	1698	CENTRAL DE MINAS	688	33	4309	2119	GOVERNADOR VALADARES	30.333	1.243	179635	92690
ANTONIO CARLOS	803	17	8108	3996	CENTRALINA	1.256	53	6716	3423	GRAO MOGOL	704	12	9200	3900
ANTONIO DIAS	573	27	6702	3312	CHACARA	232	10	2975	1620	GRUPIARA	86	3	1114	773
ANTONIO PRADO DE MINAS	161	5	1433	970	CHALE	687	10	3810	1785	GUANHAES	3.385	47	23047	10559
ARACAI	103	1	1888	1029	CHAPADA DO NORTE	227	4	6815	4519	GUAPE	1.085	39	9292	4556
ARACITABA	81	10	1605	1055	CHAPADA GAUCHA	1.400	15	7827	3384	GUARACIABA	562	31	7348	4182
ARACUAI	1.974	52	22382	11572	CHIADOR	331	7	1998	1081	GUARACIAMA	199	5	3321	1718
ARAGUARI	18.520	451	74635	40562	CIPOTANEA	515	23	4340	2101	GUARANESIA	2.063	36	14316	6315
ARANTINA	228	5	2511	1118	CLARAVAL	513	4	3230	1825	GUARANI	921	7	5889	3222
ARAPONGA	673	13	6096	1965	CLARO DOS POCOES	496	10	5361	2503	GUARARA	553	18	2796	1496
ARAPORA	2.023	40	4887	2236	CLAUDIO	4.218	65	23132	6796	GUARDA-MOR	679	13	5312	3151
ARAPUA	286	3	2342	1594	COIMBRA	581	12	5524	2922	GUAXUPE	6.060	154	35658	17261
ARAUJOS	933	14	6101	2832	COLUMA	482	10	6041	3352	GUIDOVAL	767	19	5447	2819
ARAXA	14.499	239	74478	37357	COMENDADOR GOMES	411	5	2029	903	GUIMARANIA	985	17	5840	3460
ARCEBURGO	1.246	34	6422	3790	COMERCINHO	440	6	4668	2420	GUIRCEMA	855	32	6158	3297
ARCOS	6.062	139	30226	15224	CONCEICAO DA APARECIDA	764	9	6771	3187	GURINHATA	471	5	4403	2153
AREADO	1.206	31	9163	3936	CONCEICAO DA BARRA DE MINAS	268	5	2734	1371	HELIODORA	692	16	4516	2287
ARGIRITA	274	9	2136	1051	CONCEICAO DAS ALAGOAS	4.629	139	16090	7449	IAPU	1.152	36	6963	4010
ARICANDUVA	149	0	3452	1614	CONCEICAO DAS PEDRAS	181	4	2194	1279	IBERTIOGA	238	12	3743	2021
ARINOS	1.102	30	10984	5190	CONCEICAO DE IPANEMA	392	4	2974	1428	IBIA	2.519	53	15704	8000
ASTOLFO DUTRA	1.372	28	9814	4716	CONCEICAO DO MATO DENTRO	3.016	38	14665	6443	IBIAI	310	10	4642	1767
ATALAIA	1.182	10	9512	3872	CONCEICAO DO PARA	341	10	4500	1931	IBIRACATU	212	2	3390	1750
AUGUSTO DE LIMA	299	11	3132	1644	CONCEICAO DO RIO VERDE	1.235	25	8149	3583	IBIRACI	1.121	25	7919	3518
BAEPENDI	1.579	32	12888	6997	CONCEICAO DOS OUROS	1.062	35	7909	3514	IBIRITE	9.169	392	99795	44415
BALDIM	652	22	5331	2935	CONEGO MARINHO	129	2	4276	2095	IBITURUA DE MINAS	574	5	2811	1626
BAMBUI	2.030	32	17163	9663	CONFINS	533	17	10596	3795	IBITURUNA	321	1	2057	1149
BANDEIRA	468	10	3528	1474	CONGONHAL	1.333	29	8327	3816	ICARAI DE MINAS	364	3	5836	2705
BANDEIRA DO SUL	674	15	4344	1969	CONGONHAS	8.299	107	39457	17540	IGARAPE	3.112	104	27637	12070
BARAO DE COCAIS	4.729	74	22144	13575	CONGONHAS DO NORTE	93	3	3163	1187	IGARATINGA	1.028	15	6747	4639
BARAO DE MONTE ALTO	332	12	3847	2291	CONQUISTA	850	15	5218	3279	IGUATAMA	657	10	5541	2557
BARBACENA	8.959	298	97963	52833	CONSELHEIRO LAFAIETE	15.326	279	84680	40630	IJACI	449	14	4657	2242
BARRA LONGA	419	11	4502	2180	CONSELHEIRO PENA	2.255	51	13808	5503	ILICINEA	734	28	8135	3995
BARROSO	2.025	58	15040	8624	CONSOLACAO	85	3	1270	579	IMBE DE MINAS	363	7	4097	1495
BELA VISTA DE MINAS	969	24	6947	2460	CONTAGEM	45.178	1.875	433790	206211	INCONFIDENTES	542	12	5351	2837
BELMIRO BRAGA	213	3	2454	1269	COQUEIRAL	736	23	6131	3337	INDAIBIRA	450	1	4785	2420
BELO HORIZONTE	271.744	6.626	1863420	953071	CORACAO DE JESUS	752	20	17008	7114	INDIANOPOLIS	718	7	4392	2353
BELO ORIENTE	2.677	71	15745	6544	CORDISBURGO	394	17	6156	2746	INGAI	165	7	2072	802
BELO VALE	1.044	12	6418	3141	CORDISLANDIA	279	3	2283	1080	INHAPIM	2.109	63	16172	8600
BERILO	152	1	7068	4279	CORINTO	1.342	47	15847	6700	INHAUMA	718	22	3716	1734
BERIZAL	249	1	3476	1802	COROACI	484	13	6268	3341	INIMUTABA	559	17	4739	2075
BERTOPOLIS	484	5	3210	1954	COROMANDEL	2.124	91	20517	9839	IPABA	1.832	51	10582	5289
BETIM	30.444	1.333	289966	121274	CORONEL FABRICIANO	14.158	344	64878	42976	IPANEMA	2.737	66	13627	6275
BIAS FORTES	116	3	2789	1741	CORONEL MURTA	335	7	5771	2428	IPATINGA	32.055	910	172289	73351
BICAS	1.445	46	9933	6640	CORONEL PACHECO	200	10	2267	1274	IPIACU	542	6	2722	1203
BIQUINHAS	172	3	1988	1220	CORONEL XAVIER CHAVES	317	4	2634	1613	IPUIUNA	1.379	42	6372	3677
BOA ESPERANCA	4.782	144	26258	13907	CORREGO DANTA	178	7	2230	1244	IRAI DE MINAS	881	14	4238	1817
BOCAINA DE MINAS	188	7	3614	1825	CORREGO DO BOM JESUS	450	8	2932	1684	ITABIRA	21.763	374	80969	33143
BOCAIUVA	2.652	68	32311	13800	CORREGO FUNDO	784	8	4590	1697	ITABIRINHA	1.106	39	7065	4684
BOM DESPACHO	5.649	97	34207	15650	CORREGO NOVO	326	13	1873	981	ITABIRITO	13.668	158	37273	16126
BOM JARDIM DE MINAS	541	3	5304	3285	COUTO DE MAGALHAES DE MINAS	156	6	3384	2058	ITACAMBIRA	171	3	2904	1175
BOM JESUS DA PENHA	688	17	2982	1430	CRISOLITA	257	3	3424	1444	ITACARAMBI	736	17	9581	3695
BOM JESUS DO AMPARO	285	8	4281	2054	CRISTAIS	1.546	30	8771	4456	ITAGUARA	2.160	33	9736	4275
BOM JESUS DO GALHO	767	35	9845	4624	CRISTALIA	414	3	3046	1332	ITAIPE	375	6	6510	2021
BOM REPOUSO	1.169	27	8617	3427	CRISTIANO OTONI	457	17	3516	1740	ITAJUBA	9.598	419	68887	31014
BOM SUCESSO	1.238	25	12274	6552	CRISTINA	582	9	6990	3816	ITAMARANDIBA	2.250	28	21090	8392
BONFIM	474	17	6261	4114	CRUCLANDIA	511	8	4205	2328	ITAMARATI DE MINAS	571	4	3318	1350
BONFINOPOLIS DE MINAS	563	14	3643	2032	CRUZEIRO DA FORTALEZA	361	7	3025	1715	ITAMBACURI	894	26	13701	6106
BONITO DE MINAS	110	0	5936	3254	CRUZILIA	1.329	40	11072	6355	ITAMBE DO MATO DENTRO	104	5	1661	893
BORDA DA MATA	1.906	58	13339	7989	CUPARAQUE	499	7	2953	1709	ITAMOGI	1.270	45	7568	4077
BOTELHOS	1.840	32	9594	4658	CURRAL DE DENTRO	659	13	4259	1503	ITAM				

DISTRIBUIÇÃO DE CASOS E ÓBITOS CONFIRMADOS DA COVID-19 SEGUNDO LOCAL DE RESIDÊNCIA, MINAS GERAIS, 2020-2021

Local de Residência	Casos*	Óbitos	Doses 1 Aplicadas	Doses 2 Aplicadas	Local de Residência	Casos*	Óbitos	Doses 1 Aplicadas	Doses 2 Aplicadas	Local de Residência	Casos*	Óbitos	Doses 1 Aplicadas	Doses 2 Aplicadas
LAGOA DOURADA	952	14	8708	4032	PEDRA BONITA	410	8	3956	1318	SAO FRANCISCO	1.574	41	35724	12474
LAGOA FORMOSA	2.105	64	14549	8327	PEDRA DO ANTA	165	3	2644	1567	SAO FRANCISCO DE PAULA	485	11	4797	2372
LAGOA GRANDE	815	30	5963	2949	PEDRA DO INDAIA	321	7	3106	1292	SAO FRANCISCO DE SALES	840	31	4073	2181
LAGOA SANTA	5.857	125	39733	17998	PEDRA DOURADA	207	2	1919	756	SAO FRANCISCO DO GLORIA	445	6	3711	2138
LAJINHA	2.541	41	12223	5000	PEDRALVA	510	14	8111	4080	SAO GERALDO	1.002	27	7180	3809
LAMBARI	1.846	38	14447	6407	PEDRAS DE MARIA DA CRUZ	183	11	5684	2439	SAO GERALDO DA PIEDADE	252	13	2705	1323
LAMIM	153	3	2825	1427	PEDRINOPOLIS	507	8	2531	1294	SAO GERALDO DO BAIXO	218	7	2115	1053
LARANJAL	731	27	4897	3190	PEDRO LEOPOLDO	5.555	200	41750	18940	SAO GONCALO DO ABAETE	420	12	4728	2145
LASSANCE	465	6	4938	2615	PEDRO TEIXEIRA	25	0	1516	922	SAO GONCALO DO PARA	556	23	7936	3664
LAVRAS	8.892	171	74636	37260	PEQUERI	219	6	2505	1421	SAO GONCALO DO RIO ABAIXO	1.469	26	11511	4009
LEANDRO FERREIRA	308	8	2519	1151	PEQUI	345	9	3080	1628	SAO GONCALO DO RIO PRETO	223	5	2442	1364
LEME DO PRADO	175	3	2950	1520	PERDIGAO	1.172	14	8084	2742	SAO GONCALO DO SAPUCAI	2.682	61	16235	7991
LEOPOLDINA	5.737	162	36540	17548	PERDIZES	1.778	26	10563	4409	SAO GOTARDO	4.364	90	23174	10771
LIBERDADE	245	8	3890	1864	PERDOES	2.196	37	14797	7864	SAO JOAO BATISTA DO GLORIA	1.081	32	5288	2811
LIMA DUARTE	841	48	12957	7190	PERQUITO	598	24	4333	2034	SAO JOAO DEL REI	294	4	3293	1553
LIMEIRA DO OESTE	1.248	36	6143	2538	PESCADOR	495	6	2614	1331	SAO JOAO DA MATA	306	10	2115	958
LONTRA	705	10	5290	2226	PIAU	140	12	2091	1280	SAO JOAO DA PONTE	534	23	16106	10242
LUISBURGO	443	16	4347	1812	PIEDADE DE CARATINGA	721	24	4809	1930	SAO JOAO DAS MISSOES	477	7	8410	6394
LUISLANDIA	226	2	3611	1446	PIEDADE DE PONTE NOVA	211	9	2782	1635	SAO JOAO DO LAGO	8.912	226	69015	30556
LUMINARIAS	339	12	3396	1473	PIEDADE DO RIO GRANDE	382	10	3535	2292	SAO JOAO DO MANHUACU	911	29	6730	2574
LUZ	2.057	37	13235	6221	PIEDADE DOS GERAIS	78	5	3715	1987	SAO JOAO DO MANTENINHA	840	12	3655	1529
MACHACALIS	705	12	4608	2448	PIMENTA	852	20	6442	2639	SAO JOAO DO ORIENTE	778	23	5178	2586
MACHADO	4.532	97	27675	13417	PINGO-D'AGUA	419	11	3036	1443	SAO JOAO DO PACUI	47	3	2655	1040
MADRE DE DEUS DE MINAS	659	11	4372	2432	PINTOPOLIS	157	4	4264	1756	SAO JOAO DO PARAISO	1.746	21	13736	5499
MALACACHETA	1.453	27	11273	4429	PIRACEMA	102	15	4798	2561	SAO JOAO EVANGELISTA	1.016	18	10830	5319
MAMONAS	479	6	4162	2220	PIRAJUBA	707	27	4827	2275	SAO JOAO NEPOMUCENO	2.452	43	18662	10416
MANGA	1.496	17	11915	6364	PIRANGA	573	35	11742	7252	SAO JOAQUIM DE BICAS	1.744	110	18577	7113
MANHUACU	7.315	220	63094	32348	PIRANGUCU	487	15	4210	2228	SAO JOSE DA BARRA	682	17	4040	1778
MANHUMIRIM	2.200	43	13814	7041	PIRANGUINHO	955	48	5447	2840	SAO JOSE DA LAPA	2.533	45	16412	6347
MANTENA	3.238	77	17047	7818	PIRAPETINGA	2.443	32	7888	4040	SAO JOSE DA SAFIRA	414	13	7888	2341
MAR DE ESPANHA	1.337	36	8966	3409	PIRAPORA	6.347	92	40607	19698	SAO JOSE DA VARGINHA	239	1	2999	1418
MARAVILHAS	676	7	4790	1933	PIRAUBA	1.591	25	8550	4306	SAO JOSE DO ALEGRE	235	7	2837	1427
MARIA DA FE	1.260	41	9711	4742	PITANGUI	2.271	98	17328	8346	SAO JOSE DO DIVINO	361	3	2301	1021
MARIANA	10.022	100	40748	17971	PIUMHI	5.322	103	25584	11374	SAO JOSE DO GOIABAL	394	15	3823	2260
MARILAC	289	10	2787	1356	PLANURA	1.864	48	7062	2278	SAO JOSE DO JACURI	330	3	4434	2092
MARIO CAMPOS	1.315	53	10256	4478	POCO FUNDO	1.666	11	13079	6274	SAO JOSE DO MANTIMENTO	249	3	2007	931
MARIPA DE MINAS	331	12	2536	1658	POCOS DE CALDAS	13.855	495	120873	55866	SAO LOURENCO	5.725	145	32608	19407
MARLERIA	380	17	2933	1442	POCRANE	783	8	6218	2892	SAO MIGUEL DO ANTA	519	13	4426	2076
MARMELOPOLIS	195	7	2110	1017	POMPEU	3.462	52	20000	7800	SAO PEDRO DA UNIAO	328	9	3959	2326
MARTINHO CAMPOS	1.212	33	9336	4515	PONTE NOVA	6.460	205	44080	27048	SAO PEDRO DO SUACUI	341	10	3506	2024
MARTINS SOARES	459	12	5113	2049	PONTO CHIQUE	324	13	1962	918	SAO PEDRO DOS FERROS	423	15	5860	3148
MATA VERDE	577	8	4956	2232	PONTO DOS VOLANTES	499	21	6839	2954	SAO ROMAO	334	7	5041	2485
MATERLANDIA	224	1	3453	1836	PORTEIRINHA	2.843	62	25891	10223	SAO ROQUE DE MINAS	807	19	5140	2047
MATEUS LEME	2.616	87	23436	11698	PORTO FIRME	781	15	7230	3446	SAO SEBASTIAO DA BELA VISTA	584	14	4509	2101
MATHIAS LOBATO	316	12	2185	1039	POTE	1.064	19	10134	3951	SAO SEBASTIAO DA VARGEM ALEGRE	201	4	2316	1253
MATIAS BARBOSA	1.843	58	10417	4793	POUSO ALEGRE	23.865	456	108976	50398	SAO SEBASTIAO DO ANTA	447	11	4223	1956
MATIAS CARDOSO	307	12	5310	3987	POUSO ALTO	892	26	5260	2912	SAO SEBASTIAO DO MARANHAO	472	3	5850	2760
MATIPO	1.394	34	11745	4160	PRADOS	776	19	6904	3092	SAO SEBASTIAO DO OESTE	470	11	7181	2821
MATO VERDE	1.144	15	9196	4211	PRATA	3.203	109	18920	9345	SAO SEBASTIAO DO PARAISO	6.723	275	46826	24597
MATOZINHOS	3.755	106	27310	11452	PRATAPOLIS	604	25	6496	3972	SAO SEBASTIAO DO RIO PRETO	140	2	1261	928
MATUTINA	225	5	3129	2476	PRATINHA	290	3	2797	1464	SAO SEBASTIAO DO RIO VERDE	334	4	1664	930
MEDEIROS	265	1	2522	1297	PRESIDENTE BERNARDES	273	8	3881	2190	SAO THOME DAS LETRAS	306	5	4985	2142
MEDINA	1.187	25	12548	6340	PRESIDENTE JUSCELINO	148	5	3051	1767	SAO TIAGO	882	17	8146	4009
MENDES PIMENTEL	829	9	4002	2538	PRESIDENTE KUBITSCHEK	206	6	2436	1286	SAO TOMAS DE AQUINO	470	24	4948	2370
MERCES	444	21	7570	4592	PRESIDENTE OLEGARIO	1.058	33	12472	4929	SAO VICENTE DE MINAS	374	8	5352	2739
MESQUITA	421	6	3973	2273	PRUDENTE DE MORAIS	593	22	6851	2913	SAPUCAI-MIRIM	577	7	4671	1479
MINAS NOVAS	844	25	15062	7156	QUARTEL GERAL	168	2	2472	1445	SARDOA	476	10	3987	1296
MINDURI	181	7	2940	1196	QUELUZITO	109	5	1722	1055	SARZEDO	2.268	77	22874	11376
MIRABELA	985	19	7884	3672	RAPOSOS	1.980	41	10910	4650	SEM-PEIXE	167	5	2307	1605
MIRADOURO	844	14	6667	3632	RAUL SOARES	2.488	59	16805	8269	SENADOR AMARAL	821	10	3911	1485
MIRAI	1.806	18	8897	4683	RECREIO	738	18	7150	4093	SENADOR CORTES	251	2	1624	808
MIRAVANIA	8	2	2543	1253	REDUTO	422	11	4246	1143	SENADOR FIRMINO	363	8	5921	3155
MOEDA	381	13	3382	1970	RESENDE COSTA	646	22	8206	3572	SENADOR JOSE BENTO	184	6	1378	895
MOEMA	1.004	12	4804	2205	RESPLENDOR	2.077	47	10817	6279	SENADOR MODESTINO GONCALVES	190	8	3084	1467
MONJOLOS	61	2	1691	868	RESSAQUINHA	312	11	4135	2186	SENHORA DE OLIVEIRA	276	8	3993	2123
MONSENHOR PAULO	868	8	6289	3125	RIACHINHO	552	11	4822	2612	SENHORA DO PORTO	105	1	2077	1277
MONTALVANIA	1.346	18	9912	4010	RIACHO DOS MACHADOS	571	8	5629	2025	SENHORA DOS REMEDIOS	410	17	7303	3584
MONTE ALEGRE DE MINAS	1.767	41	14488	6537	RIBEIRAO DAS NEVES	18.746	807	144935	39503	SERICITA	724	4	4817	1758
MONTE AZUL	1.702	31	13374	8777	RIBEIRAO VERMELHO	390	10	2961	1753	SERITINGA	115	2	1521	803
MONTE BELO	1.143	35	10802	5296	RIO ACIMA	984	33	6913	3517	SERRA AZUL DE MINAS	144	0	2708	868
MONTE CARMELO	4.889	172	33037	17026	RIO CASCA	1.047	42	9348	4436	SERRA DA SAUDADE	57	0	658	401
MONTE FORMOSO	381	6	2892	1077	RIO DO PRADO	382	7	3512	1584	SERRA DO SALITRE	1.377	41	9683	4647
MONTE SANTO DE MINAS	1.512	53	14741	6624	RIO DOCE	276	10	2245	1700	SERRA DOS AIMORES	573	10	4899	2262
MONTE SIAO	2.750	36	16230	8368	RIO ESPERA	333	10	4098	1734	SERRANIA	737	22	4977	2746
MONTES CLAROS	41.758	967	271307	115032	RIO MANSO	503	12	4129	2393	SERRANOPOLIS DE MINAS	209	2	3013	1402
MONTEZUMA	567	5	4585	1998	RIO NOVO	479	27	5940	3477	SERRANOS	46	0	1454	713
MORADA NOVA DE MINAS	616	12	7133	3632	RIO PARANAIBA	1.846	29	9359	4662	SERRO	1.177	17	13800	6200
MORRO DA GARCA	110	9	1539	610	RIO PARDO DE MINAS	1.310	8	16964	6823	SETE LAGOAS	22.675	604	163503	62412
MORRO DO PILAR	171	4	2404	1201	RIO PIRACICABA	2.224	28	11515	6977	SETUBINHA	218	3	5622	1965
MUNHOZ	591	14	4197	1882	RIO POMBA	1.059	36	11850	5923	SILVEIRANIA	101	3	1877	1544
MURIAE	11.382	328	76662	41235	RIO PRETO	485	5	4288	2003	SILVIANOPOLIS	307	12	3970	1675
MUTUM	2.114	37	18776	8564	RIO VERMELHO	449	4	7739	3143	SIMAO PEREIRA	275	13	2229	1260
MUZAMBINHO	1.777	36	16507	8413	RITAPOLIS	270	13	3701	2274	SIMONESIA	1.301	40	11877	6656
NACIP RAYDAN	243	7	1911	909	ROCHEDO DE MINAS	229	4	1831	1032	SOBRALIA	268	17	3622	1838
NANUQUE	4.330	126	26628	10114	RODEIRO	939	17	6135	2165	SOLEDADE DE MINAS	366	8	4278	1631
NAQUE	571	22	3548	1578	ROMARIA	384	8	2509	1092	TABULEIRO	282	13	3336	2035
NATALANDIA	263	6	2621	1270	ROSARIO DA LIMEIRA	263	6	2848	910	TABOBEIRAS	3.589	36	20792	6940
NATERCIA	434	8	3904	1712	RUBELITA	190	2	4634	2301	TAPARUBA	326	10	2477	1133
NAZARENO	533	9	6493	3165	RUBIM	1.195	26	6128	2850	TAPIRA	461	3	4605	2255</