

BOLETIM EPIDEMIOLÓGICO

COVID-19: Doença causada pelo coronavírus – 19

terça-feira, 14 de setembro de 2021



SAÚDE



MINAS
GERAIS
GOVERNO
DIFERENTE.
ESTADO
EFICIENTE.



CENÁRIO EM MINAS GERAIS - COVID-19 CORONAVÍRUS

Total de Casos Confirmados

2.098.724

Casos em Acompanhamento

34.654

Casos Recuperados

2.010.338

Óbitos Confirmados

53.732

Fonte: Painel COVID-19 MG/Sala de Situação/SubVS/SES/MG. Dados parciais, sujeitos a alterações.

TOTAL DE CASOS CONFIRMADOS: soma dos casos confirmados que não evoluíram para óbito e dos óbitos confirmados por COVID-19.

CASOS RECUPERADOS: casos confirmados de COVID-19 que receberam alta hospitalar e/ou cumpriram isolamento domiciliar de 10 dias E estão há 72h assintomáticos (sem a utilização de medicamentos sintomáticos) E sem intercorrências.

CASOS EM ACOMPANHAMENTO: casos confirmados de COVID-19 que não evoluíram para óbito, cuja condição clínica permanece sendo acompanhada ou aguarda atualização pelos municípios.

ÓBITOS CONFIRMADOS: óbitos confirmados para COVID-19.



Nº de Casos Confirmados nas Últimas 24h

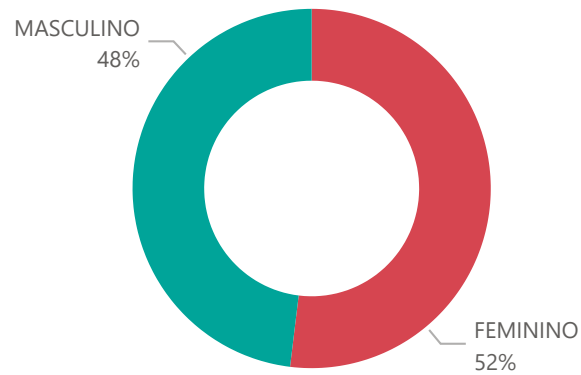
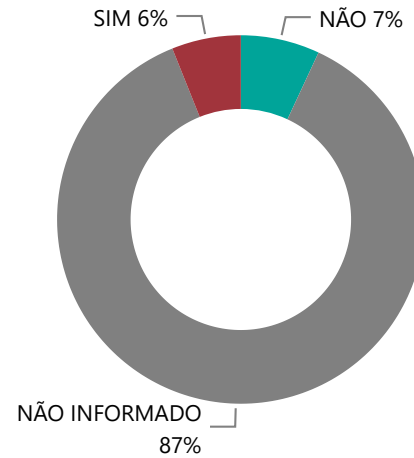
1.629



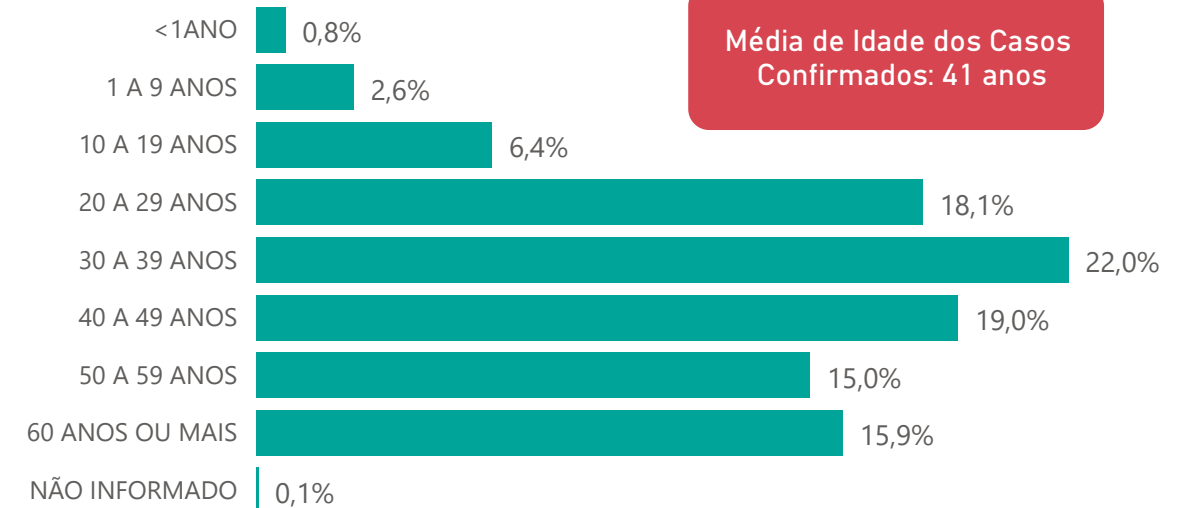
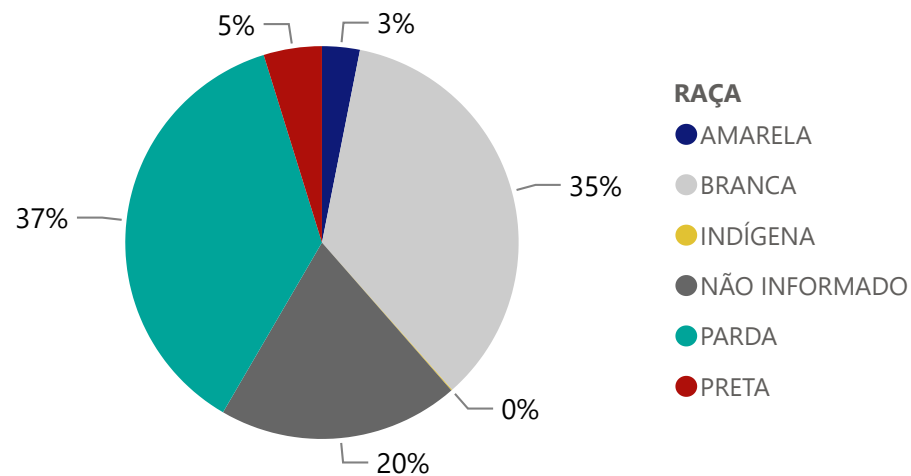
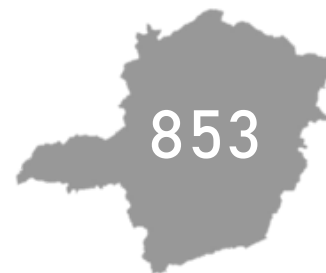
Nº de Óbitos Confirmados nas Últimas 24h

34

Observação: o “número de casos e óbitos confirmados nas últimas 24h” pode não retratar a ocorrência de novos casos no período, mas o total de casos notificados à SES/MG nas últimas 24h.

1**PERFIL EPIDEMIOLÓGICO DOS CASOS CONFIRMADOS DE COVID-19 QUE NÃO EVOLUÍRAM PARA ÓBITO, MG, 2020-2021****Quantidade de Casos por Sexo****Apresenta Fator de Risco (Comorbidade*)**

*Dados parciais, aguardando atualização dos municípios.

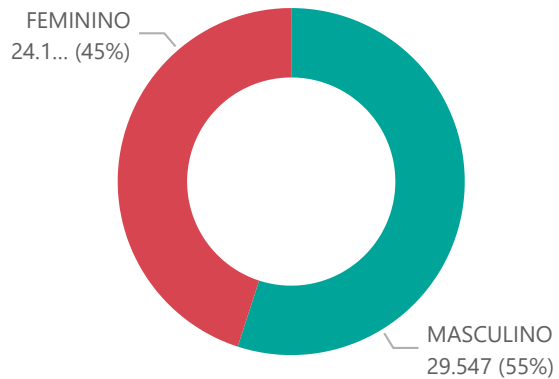
Quantidade de casos por Faixa Etária**Notificações por Raça****Municípios Afetados****CORONA VÍRUS****2****DADOS DE HOSPITALIZAÇÃO E ISOLAMENTO DOMICILIAR DOS CASOS CONFIRMADOS DE COVID-19, MG, 2020-2021****Internados*****183.523****Isolamento Domiciliar****1.901.609**

*Casos confirmados de COVID-19 que precisaram de internação hospitalar na rede pública ou privada de Minas Gerais. Dados cumulativos, registrados desde o início da pandemia.

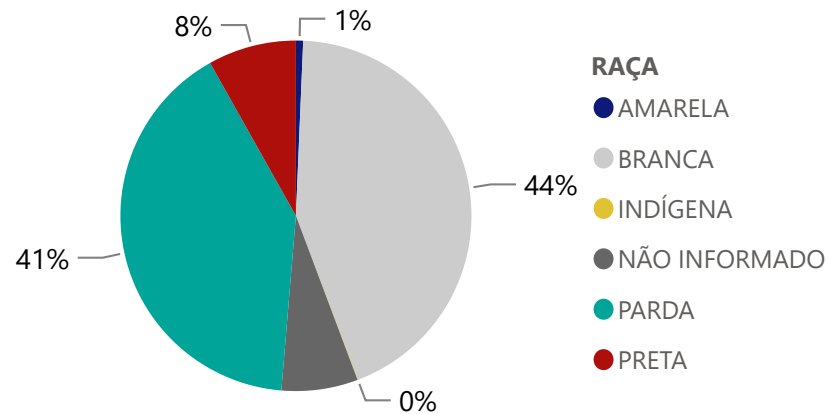
Fonte: Painel COVID-19 MG/ Sala de Situação/SubVS/SES-MG; E-SUS VE; SIVEP-Gripe. Dados parciais, sujeitos a alterações.

Fonte: Sala de Situação/SubVS/SES-MG; E-SUS VE; SIVEP-Gripe. Dados parciais, sujeitos a alterações.

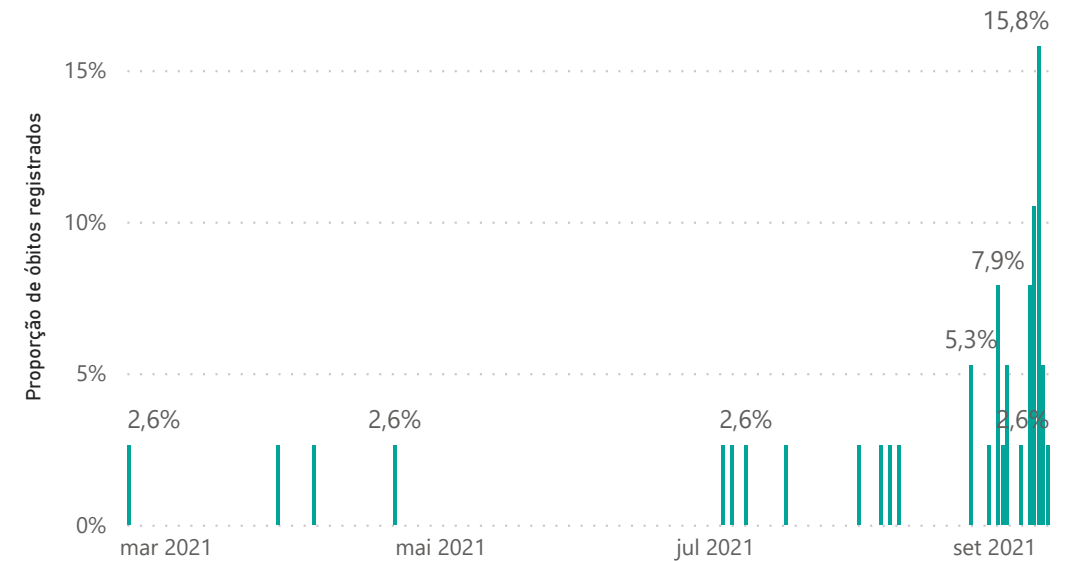
Quantidade de Óbitos por Sexo



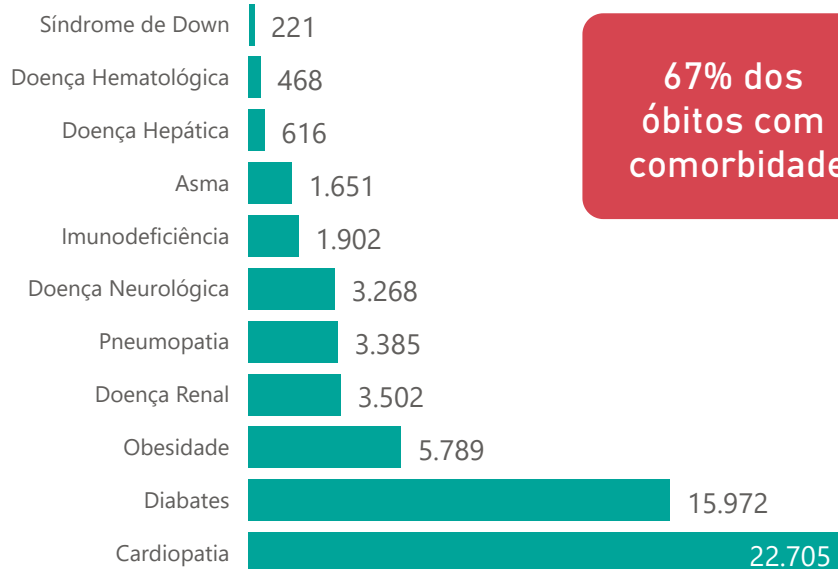
Notificações por Raça



Óbitos Registrados nas Últimas 24 Horas, por Data de Ocorrência



Comorbidade*



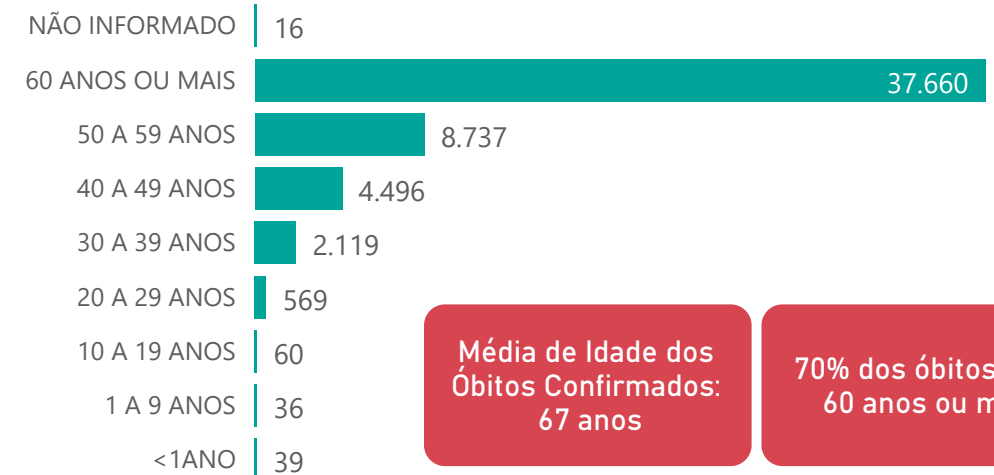
67% dos óbitos com comorbidade

2,6%

Nº de Municípios com Óbitos



Quantidade de Óbitos por Faixa Etária



Média de Idade dos Óbitos Confirmados: 67 anos

70% dos óbitos com 60 anos ou mais

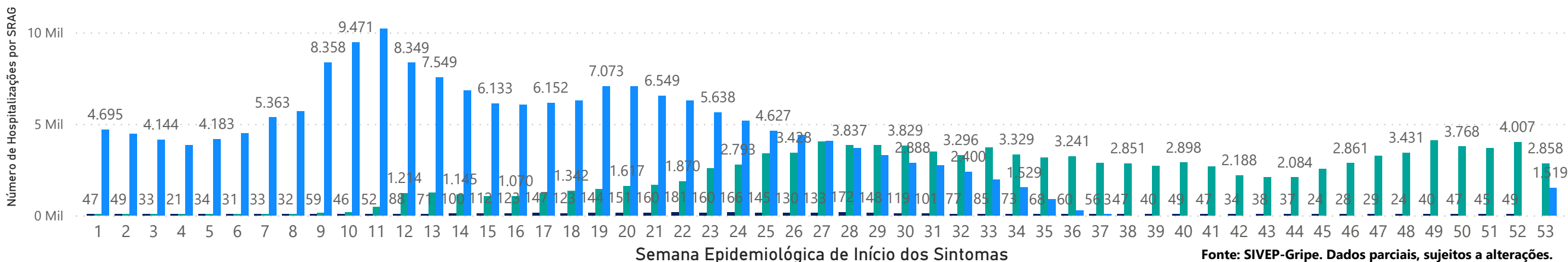
*Os casos que evoluíram a óbito podem ter mais de uma comorbidade.

4

HOSPITALIZAÇÕES POR SÍNDROME RESPIRATÓRIA AGUDA GRAVE (SRAG) 2019-2021

NÚMERO DE HOSPITALIZAÇÕES POR SÍNDROME RESPIRATÓRIA AGUDA GRAVE (SRAG) SEGUNDO SEMANA EPIDEMIOLÓGICA (SE) DE INÍCIO DE SINTOMAS, MG, 2019 - 2021

ANO ● 2019 ● 2020 ● 2021



Fonte: SIVEP-Gripe. Dados parciais, sujeitos a alterações.

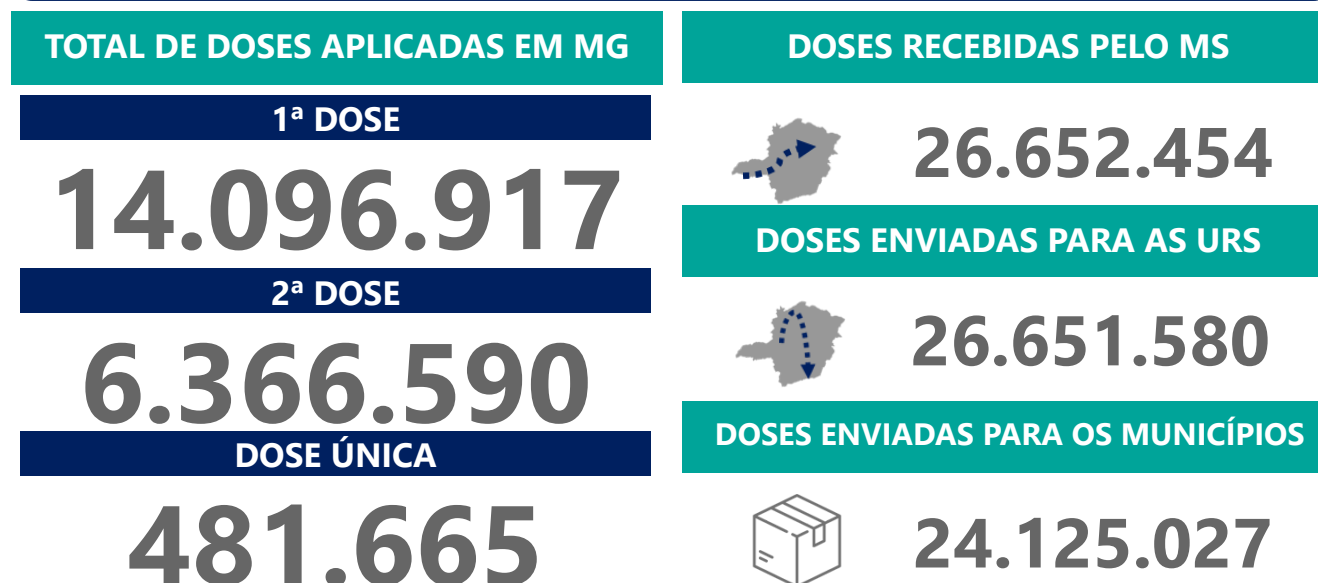
5 DADOS LABORATORIAIS DE COVID-19, REDE PÚBLICA-MG 2020-2021



Fonte: GAL/FUNED. COES MINAS/COVID-19/SESMG. Dados parciais, sujeitos a alterações.

*Não apresentaram resultado que pode ser concluído como positivo ou negativo.

6 DADOS DE VACINAÇÃO



DISTRIBUIÇÃO DE CASOS E ÓBITOS CONFIRMADOS DA COVID-19 SEGUNDO LOCAL DE RESIDÊNCIA, MINAS GERAIS, 2020-2021

Local de Residência	Casos*	Óbitos	Doses 1 Aplicadas	Doses 2 Aplicadas	Local de Residência	Casos*	Óbitos	Doses 1 Aplicadas	Doses 2 Aplicadas	Local de Residência	Casos*	Óbitos	Doses 1 Aplicadas	Doses 2 Aplicadas
ABADIA DOS DOURADOS	556	17	4994	2348	CARAI	1.001	17	12463	5262	FELISBURGO	580	16	4695	2373
ABAETE	1.581	41	15377	8085	CARANAIBA	131	4	2317	1093	FELIXLANDIA	1.161	25	10090	4941
ABRE CAMPO	1.251	16	9302	4317	CARANDAI	2.063	51	16844	7051	FERNANDES TOURINHO	109	12	2070	851
ACAIACA	220	11	3063	1637	CARANGOLA	4.096	120	23168	10082	FERROS	465	11	7619	3473
ACUCENA	771	36	6184	2632	CARATINGA	9.756	255	58688	23574	FERVEDOURO	1.237	18	7301	3257
AGUA BOA	605	9	7880	3634	CARBONITA	641	5	6087	2336	FLORESTAL	275	13	5033	2261
AGUA COMPRIDA	178	8	1627	993	CAREACU	632	13	4607	2254	FORMIGA	10.597	236	51883	22614
AGUANIL	676	8	3371	1673	CARLOS CHAGAS	2.343	37	12321	5150	FORMOSO	235	9	4896	2001
AGUAS FORMOSAS	1.016	33	11808	4062	CARMESIA	109	1	1952	1101	FORTALEZA DE MINAS	282	7	2563	1384
AGUAS VERMELHAS	459	10	7453	3036	CARMO DA CACHOEIRA	602	15	7136	2781	FORTUNA DE MINAS	124	2	2535	1422
AIMORES	2.012	75	15533	6405	CARMO DA MATA	923	10	7774	3769	FRANCISCO BADARO	140	4	5365	3453
AIURUOCA	335	9	4522	2414	CARMO DE MINAS	936	23	8724	4343	FRANCISCO DUMONT	174	6	3065	1306
ALAGOA	437	7	2017	1419	CARMO DO CAJURU	1.341	51	15664	6286	FRANCISCO SA	975	46	15889	6262
ALBERTINA	253	9	2191	1233	CARMO DO PARANAIBA	3.182	110	22057	10114	FRANCISCOPOLIS	310	3	3515	1530
ALEM PARAIBA	3.473	154	23117	10897	CARMO DO RIO CLARO	1.523	60	12762	6322	FREI GASPAR	596	14	3139	1280
ALFENAS	10.573	205	53256	18955	CARMOPOLIS DE MINAS	2.262	52	13102	5209	FREI INOCENCIO	762	27	5481	2561
ALFREDO VASCONCELOS	612	13	4482	2298	CARNEIRINHO	1.288	45	7014	4278	FREI LAGONEGRO	167	5	2490	1007
ALMENARA	4.490	52	25328	10078	CARRANCAS	399	10	3075	1482	FRONTEIRA	2.086	65	9102	3261
ALPERCATA	480	20	4780	2115	CARVALHOPOLIS	265	6	2601	1481	FRONTEIRA DOS VALES	327	10	2939	1707
ALPINOPOLIS	1.762	43	12637	5383	CARVALHOS	243	2	3484	1564	FRUTA DE LEITE	138	3	3016	1495
ALTEROSA	776	35	9982	5371	CASA GRANDE	110	4	1647	837	FRUTAL	8.772	278	38475	16267
ALTO CAPARAO	427	9	3698	1595	CASCALHO RICO	222	4	2126	1205	FUNILANDIA	329	9	2948	1250
ALTO JEQUITIBA	961	11	5644	2565	CASSIA	1.674	56	11589	5534	GALILEIA	527	21	3958	1603
ALTO RIO DOCE	540	29	7617	3939	CATAGUASES	7.578	257	49828	24738	GAMELEIRAS	309	5	3182	1610
ALVARENGA	510	4	3164	1162	CATAS ALTAS	546	12	3767	1580	GLAUCILANDIA	177	7	2038	788
ALVINOPOLIS	823	22	10934	5452	CATAS ALTAS DA NORUEGA	116	4	2173	1381	GOIABEIRA	248	8	2143	1087
ALVORADA DE MINAS	279	3	2390	932	CATUJI	545	7	3924	1248	GOIANA	314	6	3148	1630
AMPARO DO SERRA	161	8	3357	1404	CATUTI	239	4	3407	1800	GONCALVES	325	8	3038	1313
ANDRADAS	3.919	122	28591	12500	CAXAMBU	1.783	47	15478	7013	GONZAGA	384	14	3698	1595
ANDRELANDIA	192	14	8715	4177	CEDRO DO ABAETE	38	0	975	571	GOUVEIA	651	34	8204	3616
ANGELANDIA	260	4	4423	1602	CENTRAL DE MINAS	688	33	4228	2068	GOVERNADOR VALADARES	30.015	1.237	178783	76511
ANTONIO CARLOS	801	17	7969	3864	CENTRALINA	1.255	53	6646	2966	GRAO MOGOL	694	12	8750	3652
ANTONIO DIAS	571	27	6448	3097	CHACARA	232	10	2948	1322	GRUPIARA	86	3	1112	689
ANTONIO PRADO DE MINAS	161	5	1433	970	CHALE	686	10	3782	1885	GUANHAES	3.377	47	22315	9960
ARACAI	103	1	1882	911	CHAPADA DO NORTE	225	4	6738	3894	GUAPE	1.069	38	9274	4394
ARACITABA	81	10	1603	1000	CHAPADA GAUCHA	1.371	14	7702	2915	GUARACIABA	562	31	7283	3585
ARACUAI	1.969	52	21754	10642	CHIADOR	331	7	1998	898	GUARACIAMA	199	5	3098	1573
ARAGUARI	18.354	451	73308	36108	CIPOTANEA	512	23	4340	2101	GUARANESIA	2.052	36	14316	5747
ARANTINA	223	4	2506	1104	CLARAVAL	511	4	3106	1687	GUARANI	921	7	5782	3083
ARAPONGA	672	12	6094	1769	CLARO DOS POCOES	489	10	5305	2347	GUARARA	551	18	2777	1413
ARAPORA	2.022	40	4730	2236	CLAUDIO	4.218	65	23132	6796	GUARDA-MOR	674	13	5175	3039
ARAPUA	286	3	2239	1515	COIMBRA	581	12	5424	2520	GUAXUPE	5.981	153	35314	16356
ARAUJOS	933	14	5795	2437	COLUMA	481	10	5898	3179	GUIDOVAL	766	19	5372	2702
ARAXA	14.384	239	72618	33327	COMENDADOR GOMES	411	5	2029	903	GUIMARANIA	979	16	5364	3308
ARCEBURGO	1.245	34	6422	3542	COMERCINHO	436	6	4455	2336	GUIRICEMA	854	32	5840	2999
ARCOS	6.038	113	30192	13683	CONCEICAO DA APARECIDA	759	9	6728	3104	GURINHATA	452	5	4349	1873
AREADO	1.200	31	9163	3936	CONCEICAO DA BARRA DE MINAS	265	5	2698	1269	HELIODORA	689	16	4303	1907
ARGIRITA	274	9	2136	1051	CONCEICAO DAS ALAGOAS	4.619	137	16086	6786	IAPU	1.147	36	6797	3672
ARICANDUVA	149	0	3360	1586	CONCEICAO DAS PEDRAS	180	4	2192	997	IBERTIOGA	235	12	3604	1877
ARINOS	1.033	30	10814	4669	CONCEICAO DE IPANEMA	390	4	2945	1331	IBIA	2.506	52	15618	7243
ASTOLFO DUTRA	1.361	27	9399	4517	CONCEICAO DO MATO DENTRO	3.003	38	14657	6346	IBIAI	310	10	4664	1870
ATALEIA	1.182	10	9115	3689	CONCEICAO DO PARA	339	10	4427	1791	IBIRACATU	212	2	3390	1601
AUGUSTO DE LIMA	300	10	3132	1644	CONCEICAO DO RIO VERDE	1.231	24	8149	3583	IBIRACI	1.118	24	7811	3373
BAEPENDI	1.553	32	12782	6745	CONCEICAO DOS OUROS	1.062	35	7892	3236	IBIRITE	9.160	391	94352	41218
BALDIM	652	22	5108	2835	CONEGO MARINHO	127	2	4104	1882	IBITIURA DE MINAS	571	5	2810	1549
BAMBUI	2.004	32	17033	8533	CONFINS	533	17	10596	1795	IBITURUNA	321	1	2057	1149
BANDEIRA	468	10	3265	1312	CONGONHAL	1.331	29	8160	3695	ICARAI DE MINAS	358	3	5592	2614
BANDEIRA DO SUL	669	15	4217	1762	CONGONHAS	8.251	106	39457	17540	IGARAPE	3.100	103	27118	11449
BARAO DE COCAIS	4.643	74	22144	13281	CONGONHAS DO NORTE	93	3	4166	1121	IGARATINGA	1.025	15	6361	4325
BARAO DE MONTE ALTO	332	12	3847	2083	CONQUISTA	844	14	4991	2022	IGUATAMA	650	10	5521	2332
BARBACENA	8.884	296	97643	50439	CONSELHEIRO LAFAIETE	15.220	277	79551	36895	IJACI	446	14	4443	1807
BARRA LONGA	416	11	4359	2038	CONSELHEIRO PENA	2.248	49	13079	5044	ILICINEA	733	27	8135	3995
BARROSO	2.018	58	15020	6613	CONSOLACAO	83	3	1270	579	IMBE DE MINAS	362	7	3300	1370
BELA VISTA DE MINAS	963	24	6898	2272	CONTAGEM	44.915	1.863	428892	177828	INCONFIDENTES	538	12	5225	2731
BELMIRO BRAGA	213	3	2454	1269	COQUEIRAL	729	23	6131	3337	INDAIABIRA	448	1	4785	2420
BELO HORIZONTE	269.513	6.587	1863420	953071	CORACAO DE JESUS	752	20	16858	6591	INDIANOPOLIS	713	7	4355	1883
BELO ORIENTE	2.673	71	15577	6110	CORDISBURGO	394	17	6156	2746	INGAI	165	7	2072	802
BELO VALE	1.041	12	6418	3141	CORDISLANDIA	279	3	2232	1041	INHAPIM	2.101	63	16024	7828
BERILO	152	1	7055	4603	CORINTO	1.314	44	15717	6155	INHAUMA	718	21	3332	1545
BERIZAL	248	1	3457	1735	COROACI	484	11	5980	3092	INIMUTABA	559	17	4631	1881
BERTOPOLIS	483	4	3120	1741	COROMANDEL	2.118	91	20024	8742	IPABA	1.830	51	10392	4986
BETIM	30.381	1.332	288191	114557	CORONEL FABRICIANO	14.120	341	64066	39802	IPANEMA	2.729	64	13254	5672
BIAS FORTES	116	3	2779	1523	CORONEL MURTA	336	6	5771	2428	IPATINGA	31.983	909	169278	66111
BICAS	1.429	45	9933	6640	CORONEL PACHECO	200	10	2249	1199	IPIACU	542	6	2722	1203
BIQUINHAS	169	3	1979	1131	CORONEL XAVIER CHAVES	311	4	2616	1489	IPIJUNA	1.378	42	6320	3291
BOA ESPERANCA	4.763	143	25518	12987	CORREGO DANTA	178	7	2230	1244	IRAI DE MINAS	878	13	3947	1545
BOCAINA DE MINAS	186	7	3582	1793	CORREGO DO BOM JESUS	450	8	2932	1551	ITABIRA	21.451	372	77034	28756
BOCAIUVA	2.633	68	28358	9859	CORREGO FUNDO	756	8	4890	1697	ITABIRINHA	1.105	39	6990	4564
BOM DESPACHO	5.560	97	32807	13276	CORREGO NOVO	324	13	1823	715	ITABIRITO	13.594	158	35517	16055
BOM JARDIM DE MINAS	538	3	5242	2969	COUTO DE MAGALHAES DE MINAS	121	6	3375	1364	ITACAMBIRA	166	3	2904	1175
BOM JESUS DA PENHA	678	17	2982	1430	CRISOLITA	257	3	3346	1310	ITACARAMBI	733	17	9181	3355
BOM JESUS DO AMPARO	278	7	4242	1864	CRISTAIS	1.542	30	8747	4172	ITAGUARA	2.150	33	9332	3315
BOM JESUS DO GALHO	767	35	9731	4378	CRISTALIA	412	3	2933	1189	ITAPE	375	6	6287	1772
BOM REPOUSO	1.159	28	7355	3145	CRISTIANO OTONI	453	16	3516	1398	ITAJUBA	9.563	418	68131	29452
BOM SUCESSO	1.221	25	11980	5679	CRISTINA	577	9	6861	3442	ITAMARANDIBA	2.239	28	20741	7022
BONFIM	466	17	6238	3809	CRUCILANDIA	504	8	4110	2118	ITAMARATI DE MINAS	522	4	3318	1284
BONFINOPOLIS DE MINAS	562	14	3643	1941	CRUZEIRO DA FORTALEZA	362	6	2886	1573	ITAMBACURI	894	26	13701	6106
BONITO DE MINAS	110	0	5923	2865	CRUZILIA	1.316	40	10918	5912	ITAMBE DO MATO DENTRO	104	5	1661	893
BORDA DA MATA	1.901	57	13339	7814	CUPARAQUE	497	7	2943	1550	ITAMOGI	1.270	45	7566	3988
BOTELHOS	1.833	32	9322	4436	CURRAL DE DENTRO	659	13	4259	1503	ITAMONTE	2.064			

DISTRIBUIÇÃO DE CASOS E ÓBITOS CONFIRMADOS DA COVID-19 SEGUNDO LOCAL DE RESIDÊNCIA, MINAS GERAIS, 2020-2021

Local de Residência	Casos*	Óbitos	Doses 1 Aplicadas	Doses 2 Aplicadas	Local de Residência	Casos*	Óbitos	Doses 1 Aplicadas	Doses 2 Aplicadas	Local de Residência	Casos*	Óbitos	Doses 1 Aplicadas	Doses 2 Aplicadas
LAGOA DOURADA	938	14	8377	3483	PEDRA BONITA	408	8	3919	1286	SAO FRANCISCO	1.525	40	32237	11953
LAGOA FORMOSA	2.103	64	14247	7942	PEDRA DO ANTA	165	2	2574	1339	SAO FRANCISCO DE PAULA	483	11	4419	1975
LAGOA GRANDE	811	30	5684	2382	PEDRA DO INDAIA	321	7	3106	1292	SAO FRANCISCO DE SALES	834	31	3825	1701
LAGOA SANTA	5.828	125	38780	16987	PEDRA DOURADA	207	2	1877	647	SAO FRANCISCO DO GLORIA	443	6	3582	1914
LAJINHA	2.537	40	11922	5000	PEDRALVA	504	14	7600	3650	SAO GERALDO	994	26	7141	3246
LAMBARI	1.838	38	14104	6203	PEDRAS DE MARIA DA CRUZ	183	11	5561	2203	SAO GERALDO DA PIEDADE	248	13	2415	1039
LAMIM	151	3	2825	1427	PEDRINOPOLIS	506	8	2502	1181	SAO GERALDO DO BAIXO	218	7	2115	1019
LARANJAL	726	27	4853	2886	PEDRO LEOPOLDO	5.550	200	41556	17722	SAO GONCALO DO ABAETE	419	12	4689	1836
LASSANCE	456	6	4666	2383	PEDRO TEIXEIRA	25	0	1514	797	SAO GONCALO DO PARA	556	23	7893	3367
LAVRAS	8.770	170	71360	31060	PEQUERI	219	6	2491	1233	SAO GONCALO DO RIO ABAIXO	1.437	25	11325	3967
LEANDRO FERREIRA	309	7	2407	992	PERQUI	341	9	3065	1465	SAO GONCALO DO RIO PRETO	216	5	2355	1271
LEME DO PRADO	174	3	2950	1520	PERDIGAO	1.170	14	7524	2394	SAO GONCALO DO SAPUCAI	2.677	62	16235	7991
LEOPOLDINA	5.730	161	36444	17083	PERDIZES	1.772	26	10563	4409	SAO GOTARDO	4.324	89	21918	10235
LIBERDADE	238	8	3890	1864	PERDOES	2.185	37	14558	7661	SAO JOAO BATISTA DO GLORIA	1.079	32	5190	2655
LIMA DUARTE	839	48	12741	6326	PERQUITO	598	24	4240	1847	SAO JOAO DA LAGOA	294	4	3293	1553
LIMEIRA DO OESTE	1.244	36	6103	2268	PESCADOR	495	6	2598	1183	SAO JOAO DA MATA	303	10	1892	772
LONTRA	698	10	4938	2203	PIAU	140	12	2091	1243	SAO JOAO DA PONTE	534	23	15529	9582
LUISBURGO	441	16	3852	1671	PIEDADE DE CARATINGA	720	24	4357	1759	SAO JOAO DAS MISSOES	477	7	8407	6350
LUISLANDIA	226	2	3611	1446	PIEDADE DE PONTE NOVA	211	9	2768	1550	SAO JOAO DEL REI	8.848	226	68727	29630
LUMINARIAS	334	12	3306	1270	PIEDADE DO RIO GRANDE	382	10	3535	2262	SAO JOAO DO MANHUACU	908	29	6474	2515
LUZ	2.047	37	13017	5741	PIEDADE DOS GERAIS	78	5	3715	1987	SAO JOAO DO MANTENINHA	841	11	3629	1365
MACHACALIS	705	12	4449	2231	PIMENTA	812	19	6155	2331	SAO JOAO DO ORIENTE	777	23	5169	2375
MACHADO	4.525	97	27522	11574	PINGO-D'AGUA	418	11	3016	1278	SAO JOAO DO PACUI	46	3	2288	791
MADRE DE DEUS DE MINAS	658	11	4372	2130	PINTOPOLIS	152	4	4264	1756	SAO JOAO DO PARAISO	1.738	21	13736	5310
MALACACHETA	1.452	27	11273	3932	PIRACEMA	102	15	4630	2200	SAO JOAO EVANGELISTA	1.013	16	10572	5035
MAMONAS	478	6	4150	2126	PIRAJUBA	706	27	4802	2095	SAO JOAO NEPOMUCENO	2.433	41	18604	9024
MANGA	1.494	17	11786	6150	PIRANGA	569	35	11733	6378	SAO JOAQUIM DE BICAS	1.744	110	18577	7113
MANHUACU	7.285	217	62786	30528	PIRANGUCU	487	15	3970	1874	SAO JOSE DA BARRA	676	17	4040	1778
MANHUMIRIM	2.194	43	13813	6197	PIRANGUINHO	953	48	5269	2481	SAO JOSE DA LAPA	2.523	45	15278	6175
MANTENA	3.232	78	15969	7590	PIRAPETINGA	2.418	31	7589	3526	SAO JOSE DA SAFIRA	414	13	7589	827
MAR DE ESPANHA	1.320	34	8966	3409	PIRAPORA	6.296	92	38479	16721	SAO JOSE DA VARGINHA	237	1	2595	1137
MARAVILHAS	676	7	4736	1873	PIRAUBA	1.586	25	8550	3593	SAO JOSE DO ALEGRE	233	7	2803	1261
MARIA DA FE	1.248	41	9478	4293	PITANGUI	2.248	98	16992	7768	SAO JOSE DO DIVINO	361	3	2286	960
MARIANA	9.908	99	39631	13951	PIUMHI	5.174	99	24979	10332	SAO JOSE DO GOIABAL	395	14	3823	2260
MARILAC	289	10	2697	1188	PLANURA	1.864	48	7062	2278	SAO JOSE DO JACURI	329	3	4169	1922
MARIO CAMPOS	1.315	53	10256	4478	POCO FUNDO	1.635	11	13048	5495	SAO JOSE DO MANTIMENTO	249	3	1967	842
MARIPE DE MINAS	329	12	2526	1462	POCOS DE CALDAS	13.835	495	117417	50744	SAO LOURENCO	5.644	143	31748	17610
MARLIERIA	380	17	2933	1392	POCRANE	784	9	5962	2710	SAO MIGUEL DO ANTA	518	13	4426	2076
MARMELOPOLIS	195	7	2110	1017	POMPEU	3.462	52	18923	7390	SAO PEDRO DA UNIAO	328	9	3875	2150
MARTINHO CAMPOS	1.155	33	9169	4362	PONTE NOVA	6.444	203	42212	22709	SAO PEDRO DO SUACUI	343	7	3436	1805
MARTINS SOARES	459	12	5111	1969	PONTO CHIQUE	323	13	1959	912	SAO PEDRO DOS FERROS	422	14	5808	3068
MATA VERDE	575	8	4889	2037	PONTO DOS VOLANTES	499	21	6701	2654	SAO ROMAO	325	7	4963	2350
MATERLANDIA	224	1	3453	1836	PORTEIRINHA	2.826	62	25545	10071	SAO ROQUE DE MINAS	805	19	4822	1820
MATEUS LEME	2.615	86	23428	11059	PORTO FIRME	778	15	7202	2869	SAO SEBASTIAO DA BELA VISTA	581	14	4338	2009
MATHIAS LOBATO	307	12	2087	945	PORTE	1.064	19	9960	3802	SAO SEBASTIAO DA VARGEM ALEGRE	201	4	2271	1180
MATIAS BARBOSA	1.837	56	10155	3830	POUSO ALEGRE	23.800	453	107377	48112	SAO SEBASTIAO DO ANTA	447	11	4104	1838
MATIAS CARDOSO	307	12	5310	3987	POUSO ALTO	884	26	5234	2577	SAO SEBASTIAO DO MARANHAO	466	3	5466	2550
MATIPO	1.380	34	11481	3789	PRADOS	775	19	6904	3092	SAO SEBASTIAO DO OESTE	467	11	7013	2422
MATO VERDE	1.136	15	9041	3619	PRATA	3.197	109	18196	7936	SAO SEBASTIAO DO PARAISO	6.657	275	45228	21481
MATOZINHOS	3.745	106	27245	10534	PRATAPOLIS	603	25	6449	3893	SAO SEBASTIAO DO RIO PRETO	140	2	1261	913
MATUTINA	223	5	3129	2428	PRATINHA	290	3	2773	1460	SAO SEBASTIAO DO RIO VERDE	333	4	1650	853
MEDEIROS	265	1	2522	1297	PRESIDENTE BERNARDES	270	8	3612	1903	SAO THOME DAS LETRAS	304	5	4881	1683
MEDINA	1.180	25	11987	5840	PRESIDENTE JUSCELINO	146	5	2963	1665	SAO TIAGO	872	17	7714	3823
MENDES PIMENTEL	829	9	3995	2416	PRESIDENTE KUBITSCHKEK	202	6	2429	1279	SAO TOMAS DE AQUINO	468	24	4911	2348
MERCES	444	21	7428	3590	PRESIDENTE OLEGARIO	1.051	33	10794	4459	SAO VICENTE DE MINAS	355	8	5341	2511
MESQUITA	420	6	3674	2162	PRUDENTE DE MORAIS	592	22	6093	2241	SAPUCAI-MIRIM	577	7	4671	1479
MINAS NOVAS	842	25	14910	6460	QUARTEL GERAL	165	2	2439	1261	SARDOA	476	10	3881	1151
MINDURI	178	7	2940	1196	QUELUZITO	109	5	1712	966	SARZEDO	2.268	77	21754	10549
MIRABELA	970	19	7685	3381	RAPOSOS	1.980	41	10910	4650	SEM-PEIXE	166	5	2245	1484
MIRADOURO	844	14	6659	3362	RAUL SOARES	2.478	59	16644	7642	SENADOR AMARAL	821	10	3543	1328
MIRAI	1.785	18	8647	4213	RECREIO	717	18	6723	3719	SENADOR CORTES	248	2	1602	740
MIRAVANIA	8	2	2543	1253	REDUTO	421	11	4346	1143	SENADOR FIRMINO	363	8	5869	2806
MOEDA	381	13	3298	1721	RESENDE COSTA	646	22	8151	3359	SENADOR JOSE BENTO	184	6	1269	658
MOEMA	1.001	12	4804	2205	RESPLENDOR	2.062	47	10805	5492	SENADOR MODESTINO GONCALVES	190	8	2915	1205
MONJOLOS	61	2	1499	659	RESSAQUINHA	312	11	4135	2186	SENHORA DE OLIVEIRA	276	8	3800	2337
MONSENHOR PAULO	867	8	6153	2855	RIACHINHO	546	11	4797	2212	SENHORA DO PORTO	104	1	2609	1157
MONTALVANIA	1.329	18	9549	3680	RIACHO DOS MACHADOS	571	8	5563	1991	SENHORA DOS REMEDIOS	393	17	7001	3319
MONTE ALEGRE DE MINAS	1.760	41	14349	5850	RIBEIRAO DAS NEVES	18.695	801	144935	39503	SERICITA	720	4	4817	1757
MONTE AZUL	1.689	31	13374	8777	RIBEIRAO VERMELHO	387	10	2909	1645	SERITINGA	108	2	1519	683
MONTE BELO	1.141	34	10695	4846	RIO ACIMA	984	33	6507	2724	SERRA AZUL DE MINAS	144	0	2647	761
MONTE CARMELO	4.869	172	31930	15966	RIO CASCA	1.046	42	9348	4436	SERRA DA SAUDADE	57	0	658	385
MONTE FORMOSO	381	6	2811	987	RIO DO PRADO	380	7	3512	1570	SERRA DO SALITRE	1.376	41	9313	4170
MONTE SANTO DE MINAS	1.489	49	14606	6052	RIO DOCE	276	10	2215	1665	SERRA DOS AIMORES	572	10	4899	2084
MONTE SIAO	2.742	36	16230	7073	RIO ESPERA	333	10	4098	1734	SERRANIA	730	22	4857	2516
MONTES CLAROS	41.633	963	268749	110222	RIO MANSO	502	12	4085	2295	SERRANOPOLIS DE MINAS	209	2	3013	1402
MONTEZUMA	558	5	4551	1822	RIO NOVO	478	27	5934	3312	SERRANOS	44	0	1394	662
MORADA NOVA DE MINAS	613	12	7133	3632	RIO PARANAIBA	1.841	29	9080	4307	SERRO	1.165	17	13800	6200
MORRO DA GARCA	109	9	1539	610	RIO PARDO DE MINAS	1.305	8	16748	6205	SETE LAGOAS	22.646	603	149981	57825
MORRO DO PILAR	167	4	2399	1166	RIO PIRACICABA	2.153	27	11515	6489	SETUBINHA	218	3	5619	1937
MUNHOZ	590	14	4020	1649	RIO POMBA	1.059	36	11831	5130	SILVEIRANIA	99	3	1870	1342
MURIAE	11.303	324	76498	39946	RIO PRETO	472	5	3802	1951	SILVIANOPOLIS	307	12	3899	1631
MUTUM	2.102	36	18285	7744	RIO VERMELHO	430	4	7669	3034	SIMAO PEREIRA	274	13	2225	1152
MUZAMBINHO	1.768	36	16062	7823	RITAPOLIS	270	13	3701	2068	SIMONESIA	1.294	40	11503	5607
NACIP RAYDAN	243	7	1899	808	ROCHEDO DE MINAS	229	4	1831	976	SOBRALIA	268	17	3622	1838
NANUQUE	4.296	125	26114	8997	RODEIRO	938	17	5845	1512	SOLEDADE DE MINAS	362	8	4245	1541
NAQUE	571	22	4012	1203	ROMARIA	383	8	2509	1092	TABULEIRO	282	13	3335	1956
NATALANDIA	248	6	2621	1270	ROSARIO DA LIMEIRA	258	6	2848	910	TAIOBEIRAS	3.578	36	20792	6940
NATERCIA	434	8	3904	1712	RUBELITA	190	2	4370	2185	TAPARUBA	325	10	2477	1133
NAZARENO	523	9	6267	2921	RUBIM	1.193	26	6106	2817	TAPIRA	459	3	4597	2032
NEPOMUCENO														