

BOLETIM EPIDEMIOLÓGICO

COVID-19: Doença causada pelo coronavírus – 19

sexta-feira, 20 de agosto de 2021



SAÚDE



MINAS GERAIS
GOVERNO DIFERENTE.
ESTADO EFICIENTE.



CENÁRIO EM MINAS GERAIS - COVID-19 CORONAVÍRUS

Total de Casos Confirmados

2.038.307

Casos em Acompanhamento

44.364

Casos Recuperados

1.941.617

Óbitos Confirmados

52.326

Fonte: Painel COVID-19 MG/Sala de Situação/SubVS/SES/MG. Dados parciais, sujeitos a alterações.

TOTAL DE CASOS CONFIRMADOS: soma dos casos confirmados que não evoluíram para óbito e dos óbitos confirmados por COVID-19.

CASOS RECUPERADOS: casos confirmados de COVID-19 que receberam alta hospitalar e/ou cumpriram isolamento domiciliar de 10 dias E estão há 72h assintomáticos (sem a utilização de medicamentos sintomáticos) E sem intercorrências.

CASOS EM ACOMPANHAMENTO: casos confirmados de COVID-19 que não evoluíram para óbito, cuja condição clínica permanece sendo acompanhada ou aguarda atualização pelos municípios.

ÓBITOS CONFIRMADOS: óbitos confirmados para COVID-19.



Nº de Casos Confirmados nas Últimas 24h

3.829



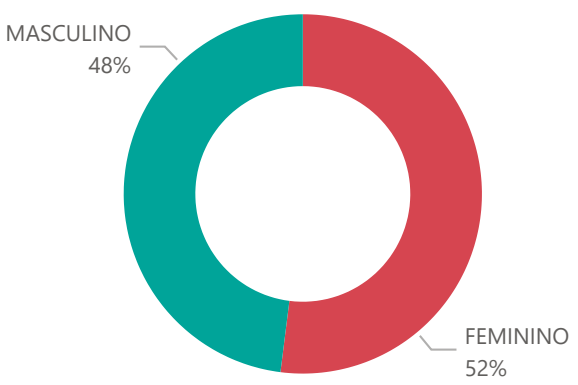
Nº de Óbitos Confirmados nas Últimas 24h

78

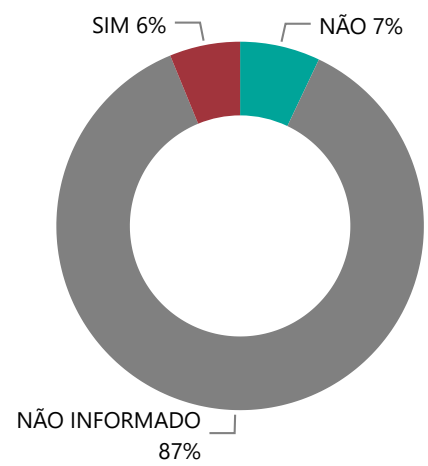
Observação: o “número de casos e óbitos confirmados nas últimas 24h” pode não retratar a ocorrência de novos casos no período, mas o total de casos notificados à SES/MG nas últimas 24h.

1 PERFIL EPIDEMIOLÓGICO DOS CASOS CONFIRMADOS DE COVID-19 QUE NÃO EVOLUÍRAM PARA ÓBITO, MG, 2020-2021

Quantidade de Casos por Sexo

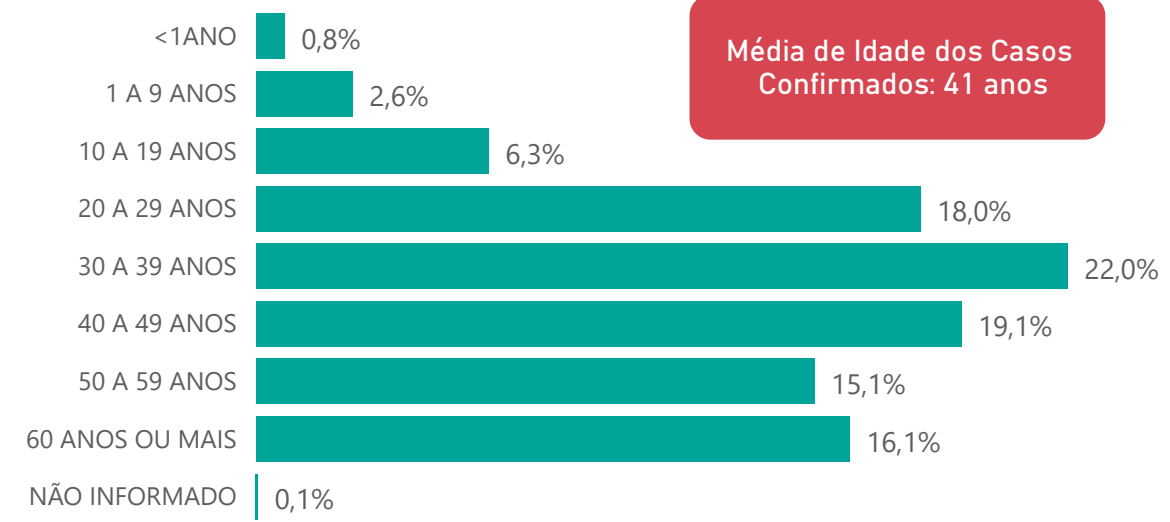


Apresenta Fator de Risco (Comorbidade*)

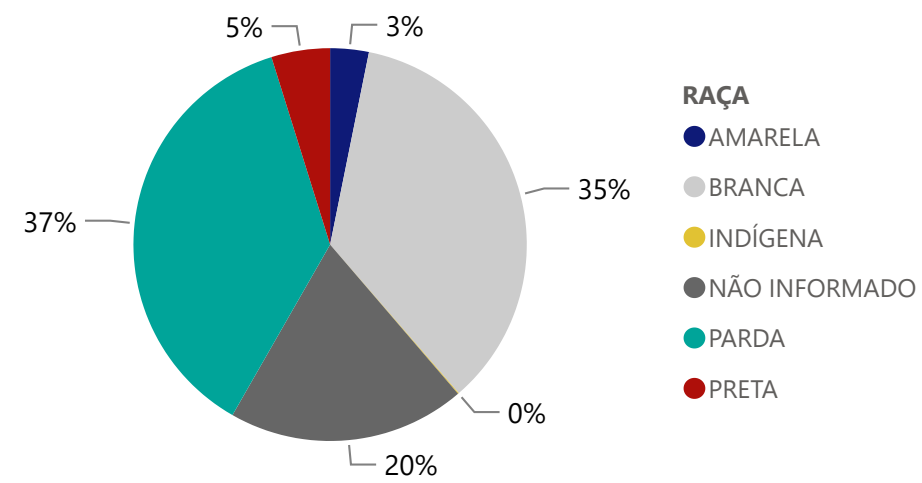


*Dados parciais, aguardando atualização dos municípios.


Quantidade de casos por Faixa Etária




Notificações por Raça



Municípios Afetados



2 DADOS DE HOSPITALIZAÇÃO E ISOLAMENTO DOMICILIAR DOS CASOS CONFIRMADOS DE COVID-19, MG, 2020-2021



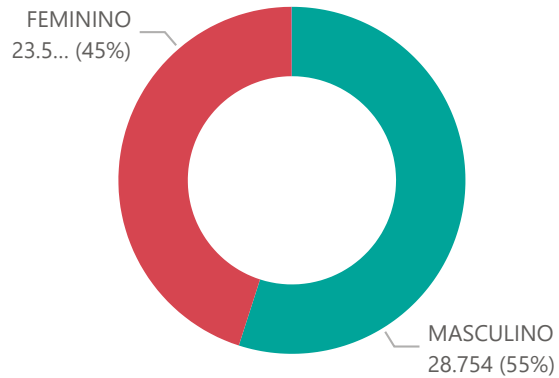
*Casos confirmados de COVID-19 que precisaram de internação hospitalar na rede pública ou privada de Minas Gerais. Dados cumulativos, registrados desde o início da pandemia.

Fonte: Sala de Situação/SubVS/SES-MG; E-SUS VE; SIVEP-Gripe. Dados parciais, sujeitos a alterações.

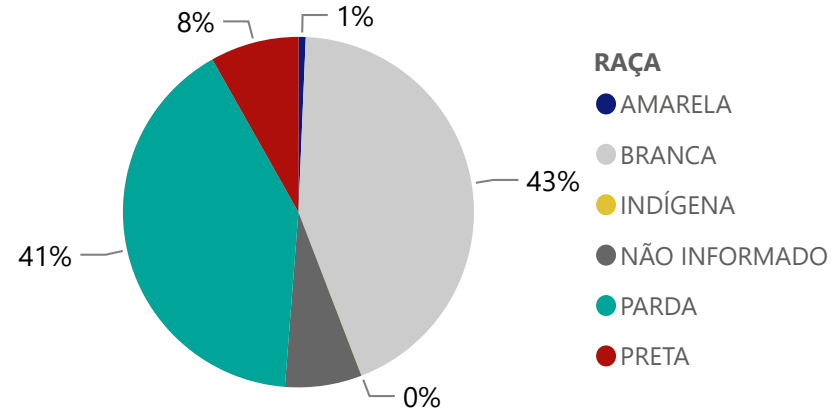
Fonte: Painel COVID-19 MG/ Sala de Situação/SubVS/SES-MG; E-SUS VE; SIVEP-Gripe. Dados parciais, sujeitos a alterações.



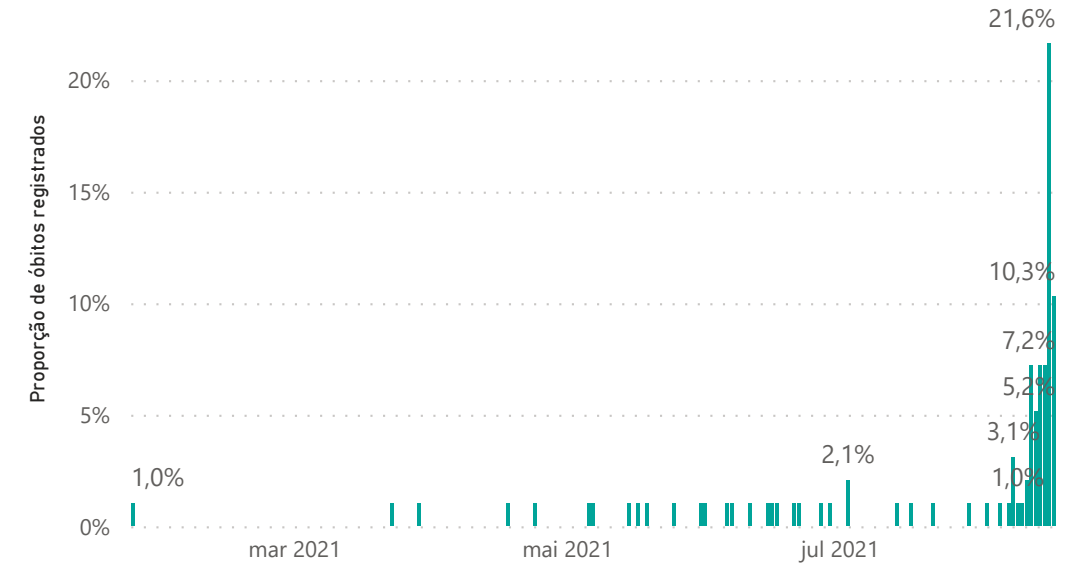
Quantidade de Óbitos por Sexo



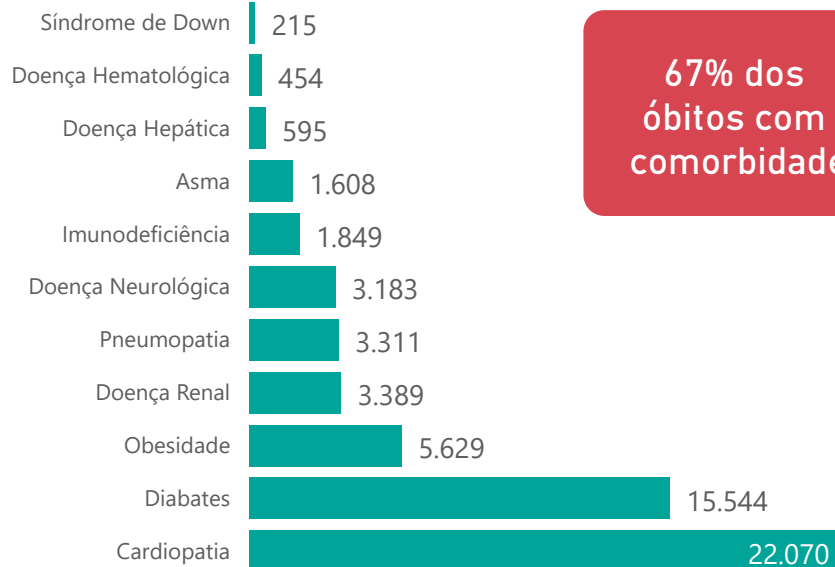
Notificações por Raça



Óbitos Registrados nas Últimas 24 Horas, por Data de Ocorrência



Comorbidade*



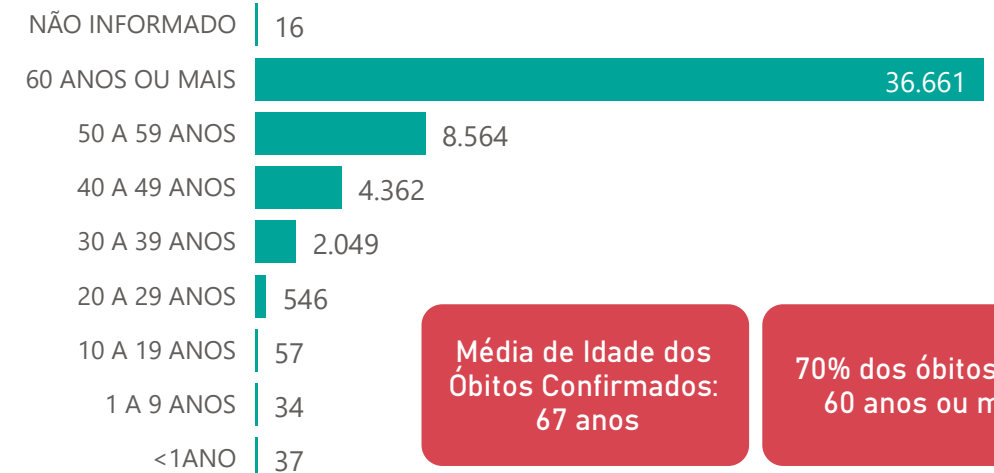
67% dos óbitos com comorbidade

2,6%

Nº de Municípios com Óbitos



Quantidade de Óbitos por Faixa Etária



Média de Idade dos Óbitos Confirmados: 67 anos

70% dos óbitos com 60 anos ou mais

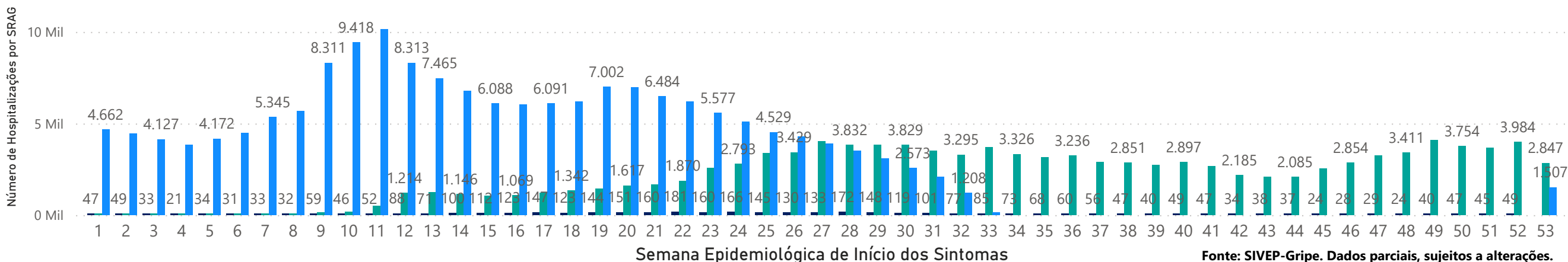
*Os casos que evoluíram a óbito podem ter mais de uma comorbidade.

4

HOSPITALIZAÇÕES POR SÍNDROME RESPIRATÓRIA AGUDA GRAVE (SRAG) 2019-2021

NÚMERO DE HOSPITALIZAÇÕES POR SÍNDROME RESPIRATÓRIA AGUDA GRAVE (SRAG) SEGUNDO SEMANA EPIDEMIOLÓGICA (SE) DE INÍCIO DE SINTOMAS, MG, 2019 - 2021

ANO ● 2019 ● 2020 ● 2021



Fonte: SIVEP-Gripe. Dados parciais, sujeitos a alterações.

5 DADOS LABORATORIAIS DE COVID-19, REDE PÚBLICA-MG 2020-2021

Positivos



171.767

Negativos



298.937

Inconclusivos*



6.068

Resultados Liberados



476.772

Em Análise



2.176

Total



478.948

Fonte: GAL/FUNED. COES MINAS/COVID-19/SESMG. Dados parciais, sujeitos a alterações.

*Não apresentaram resultado que pode ser concluído como positivo ou negativo.

6 DADOS DE VACINAÇÃO

TOTAL DE DOSES APLICADAS EM MG

1ª DOSE

11.827.853

2ª DOSE

4.709.589

DOSE ÚNICA

471.623

DOSES RECEBIDAS PELO MS



21.274.614

DOSES ENVIADAS PARA AS URS



20.583.526

DOSES ENVIADAS PARA OS MUNICÍPIOS



19.879.160

DISTRIBUIÇÃO DE CASOS E ÓBITOS CONFIRMADOS DA COVID-19 SEGUNDO LOCAL DE RESIDÊNCIA, MINAS GERAIS, 2020-2021

Local de Residência	Casos*	Óbitos	Doses 1 Aplicadas	Doses 2 Aplicadas
ABADIA DOS DOURADOS	533	17	4785	1710
ABAETE	1.524	38	12222	5934
ABRE CAMPO	1.242	16	8202	3473
ACAIACA	220	11	2703	1220
ACUCENA	770	34	5707	2273
AGUA BOA	599	8	6219	2782
AGUA COMPRIDA	176	8	1473	728
AGUANIL	659	8	2868	1438
AGUAS FORMOSAS	932	33	9870	3422
AGUAS VERMELHAS	452	10	5977	2465
AIMORES	1.996	72	16290	6088
AIURUOCA	325	9	3904	1913
ALAGOA	437	7	1756	990
ALBERTINA	245	9	2027	868
ALEM PARAIBA	3.237	150	22900	9292
ALFENAS	10.305	202	44649	16056
ALFREDO VASCONCELOS	595	13	3486	1569
ALMENARA	4.459	49	19866	7425
ALPERCATA	480	20	4484	1829
ALPINOPOLIS	1.592	38	10439	4323
ALTEROSA	746	33	7420	3890
ALTO CAPARAO	408	9	3003	1097
ALTO JEQUITIBA	905	11	4759	2176
ALTO RIO DOCE	514	30	7127	3109
ALVARENGA	510	4	2825	1037
ALVINOPOLIS	737	22	9312	4204
ALVORADA DE MINAS	278	3	1903	666
AMPARO DO SERRA	156	8	2981	1339
ANDRADAS	3.863	122	24583	9501
ANDRELANDIA	192	14	7308	3137
ANGELANDIA	261	3	3728	1287
ANTONIO CARLOS	764	16	6786	2927
ANTONIO DIAS	567	26	5996	2254
ANTONIO PRADO DE MINAS	161	5	1360	810
ARACAI	99	1	1846	697
ARACITABA	81	10	1518	784
ARACUAI	1.917	52	17526	8054
ARAGUARI	17.272	438	61359	25492
ARANTINA	208	4	2053	863
ARAPONGA	669	10	5158	1165
ARAPORA	1.999	37	3920	1584
ARAPUA	283	2	2287	1091
ARAUJOS	933	14	4877	1831
ARAXA	14.058	234	60982	24453
ARCEBURGO	1.236	34	6144	2600
ARCOS	5.697	112	25424	9937
AREADO	1.184	29	7893	3390
ARGIRITA	272	9	1837	845
ARICANDUVA	144	0	2923	1277
ARINOS	870	27	9483	3444
ASTOLFO DUTRA	1.332	26	8801	3256
ATALEIA	1.171	11	7010	3689
AUGUSTO DE LIMA	267	10	2744	1162
BAEPENDI	1.519	32	10200	4825
BALDIM	650	22	4390	1791
BAMBUI	1.845	31	14527	6789
BANDEIRA	467	9	2958	1101
BANDEIRA DO SUL	665	15	3494	1273
BARAO DE COCAIS	4.279	70	18694	7744
BARAO DE MONTE ALTO	330	12	3500	1636
BARBACENA	8.583	291	86774	39547
BARRA LONGA	410	10	3506	1685
BARROSO	2.005	57	13670	4851
BELA VISTA DE MINAS	884	24	6200	1753
BELMIRO BRAGA	208	3	2021	856
BELO HORIZONTE	261.742	6.409	1450022	668579
BELO ORIENTE	2.646	69	13730	4755
BELO VALE	1.025	12	4958	2326
BERILO	152	1	6956	3833
BERIZAL	246	1	3173	1327
BERTOPOLIS	480	4	2783	1641
BETIM	30.030	1.321	235442	81771
BIAS FORTES	113	3	2721	1347
BICAS	1.423	44	9382	4635
BIQUINHAS	143	3	1515	804
BOA ESPERANCA	4.719	141	20771	9882
BOCAINA DE MINAS	183	7	2860	1322
BOCAIUVA	2.558	67	23696	7472
BOM DESPACHO	5.290	95	28275	11095
BOM JARDIM DE MINAS	499	3	4154	2078
BOM JESUS DA PENHA	656	17	2574	1305
BOM JESUS DO AMPARO	264	7	3768	1682
BOM JESUS DO GALHO	763	34	8699	3168
BOM REPOUSO	1.122	24	5599	2387
BOM SUCESSO	1.169	24	9649	4563
BONFIM	460	16	5700	3228
BONFINOPOLIS DE MINAS	539	14	3367	1497
BONITO DE MINAS	110	0	4756	2331
BORDA DA MATA	1.873	56	12448	5382
BOTELHOS	1.774	30	7381	3473
BOTUMIRIM	237	4	2891	1039
BRAS PIRES	274	8	2904	1314
BRASILANDIA DE MINAS	1.489	26	7431	2610
BRASILIA DE MINAS	1.396	9	17710	7801
BRAUNAS	243	11	3186	1547
BRAZOPOLIS	877	32	8097	3854
BRUMADINHO	3.914	87	25953	9582
BUENO BRANDAO	959	30	6137	2865
BUENOPOLIS	293	12	6790	1911
BUGRE	358	13	2804	1116
BURITIS	2.054	42	11414	3559
BURITIZEIRO	1.483	34	11637	4335
CABECEIRA GRANDE	469	6	3628	1220
CABO VERDE	730	9	7057	2800
CACHOEIRA DA PRATA	213	13	2153	1072
CACHOEIRA DE MINAS	1.059	17	7034	2702
CACHOEIRA DE PAJEU	520	11	4257	1640
CACHOEIRA DOURADA	168	2	1781	880
CAETANOPOLIS	1.138	20	5425	1771
CAETE	2.026	71	23060	9376
CAIANA	155	7	3002	1076
CAJURI	419	6	2674	1320
CALDAS	978	38	9416	3692
CAMACHO	136	2	1687	830
CAMANDUCAIA	3.376	69	12959	4452
CAMBUI	3.989	60	14949	7578
CAMBUQUIRA	827	25	8373	3551
CAMPANARIO	246	6	2415	864
CAMPANHA	2.128	44	9603	4199
CAMPESTRE	2.094	43	11913	4631
CAMPINA VERDE	1.340	33	11961	4476
CAMPO AZUL	210	0	1506	697
CAMPO BELO	6.925	205	31594	14031
CAMPO DO MEIO	907	16	7656	3320
CAMPO FLORIDO	987	16	4570	1512
CAMPOS ALTOS	1.231	25	6097	2532
CAMPOS GERAIS	2.379	45	16567	7246
CANA VERDE	646	9	3224	1595
CANAA	345	2	2621	1620
CANAPOLIS	1.490	35	6636	2449
CANDEIAS	898	21	10147	4375
CANTAGALO	256	4	2684	1031
CAPARAO	354	8	2354	1030
CAPELA NOVA	174	5	2850	1459
CAPELINHA	2.989	35	16527	6056
CAPETINGA	815	29	3509	1436
CAPIIM BRANCO	811	18	4361	2071
CAPINOPOLIS	2.333	47	9029	3478
CAPITAO ANDRADE	434	20	3168	1235
CAPITAO ENEAS	1.255	19	6225	2098
CAPITOLIO	1.233	36	5820	2722
CAPUTIRA	946	18	5209	2241

Local de Residência	Casos*	Óbitos	Doses 1 Aplicadas	Doses 2 Aplicadas
CARAI	995	16	11862	4036
CARANAIBA	122	4	1836	751
CARANDAI	2.020	51	12681	5425
CARANGOLA	3.979	118	21767	8401
CARATINGA	9.666	248	51002	17589
CARBONITA	639	5	5106	1826
CAREACU	619	12	3956	1703
CARLOS CHAGAS	2.330	37	10557	4436
CARMESIA	106	1	1884	806
CARMO DA CACHOEIRA	596	14	6249	2499
CARMO DA MATA	911	10	5946	2993
CARMO DE MINAS	901	23	7419	2924
CARMO DO CAJURU	1.225	46	12403	4290
CARMO DO PARANAIBA	3.123	109	17949	7530
CARMO DO RIO CLARO	1.464	59	10688	4936
CARMOPOLIS DE MINAS	2.200	52	12108	3445
CARNEIRINHO	1.240	44	6128	2463
CARRANCAS	354	10	2645	1166
CARVALHOPOLIS	237	4	2303	1037
CARVALHOS	230	1	2967	1212
CASA GRANDE	80	4	1385	582
CASCALHO RICO	212	4	1930	836
CASSIA	1.595	51	10093	4531
CATAGUASES	7.412	255	45909	17979
CATAS ALTAS	524	12	2890	1102
CATAS ALTAS DA NORUEGA	116	4	1824	951
CATUJI	543	7	3416	1031
CATUTI	234	4	2798	1282
CAXAMBU	1.658	46	14153	5636
CEDRO DO ABAETE	38	0	823	433
CENTRAL DE MINAS	690	31	3900	1501
CENTRALINA	1.232	52	5964	2464
CHACARA	224	10	2723	975
CHALE	672	9	3390	1540
CHAPADA DO NORTE	219	3	6603	3278
CHAPADA GAUCHA	1.203	13	6663	2392
CHIADOR	324	7	1607	721
CIPOOTANEA	514	21	3463	1685
CLARAVAL	507	3	2832	999
CLARO DOS POCOES	461	10	4477	1818
CLAUDIO	4.126	63	17757	4893
COIMBRA	577	11	3838	1791
COLUNA	466	7	4903	2230
COMENDADOR GOMES	410	5	1790	810
COMERCINHO	403	6	3737	1854
CONCEICAO DA APARECIDA	725	9	4963	2364
CONCEICAO DA BARRA DE MINAS	261	3	2212	966
CONCEICAO DAS ALAGOAS	4.522	133	13309	4486
CONCEICAO DAS PEDRAS	169	4	1851	899
CONCEICAO DE IPANEMA	387	3	2691	1088
CONCEICAO DO MATO DENTRO	2.928	37	12125	4047
CONCEICAO DO PARA	335	10	3790	1236
CONCEICAO DO RIO VERDE	1.221	22	6644	2602
CONCEICAO DOS OUROS	1.045	35	7201	2088
CONEGO MARINHO	121	2	3711	1424
CONFINIS	535	15	10584	1759
CONGONHAL	1.321	30	6691	2712
CONGONHAS	8.111	106	32651	11630
CONGONHAS DO NORTE	93	3	2407	988
CONQUISTA	794	14	4757	1611
CONSELHEIRO LAFAIETE	14.744	271	62433	26441
CONSELHEIRO PENA	2.228	38	12038	4462
CONSOLACAO	79	3	1103	449
CONTAGEM	43.614	1.834	341038	136294
COQUEIRAL	713	21	4996	2359
CORACAO DE JESUS	739	19	14025	5094
CORDISBURGO	390	17	4871	1772
CORDISLANDIA	277	3	1891	757
CORINTO	1.255	45	13247	4727
COROACI	478	11	5453	2326
COROMANDEL	2.107	91	16565	6449
CORONEL FABRICIANO	13.923	335	50864	33982
CORONEL MURTA	328	5	4376	1829
CORONEL PACHECO	200	10	2018	894
CORONEL XAVIER CHAVES	305	4	2181	966
CORREGO DANTA	163	7	2149	1046
CORREGO DO BOM JESUS	449	8	2487	1294
CORREGO FUNDO	681	8	3336	1347
CORREGO NOVO	309	13	1670	643
COUTO DE MAGALHAES DE MINAS	112	6	3001	1108
CRISOLITA	257	3	2862	989
CRISTAIS	1.521	30	8086	2707
CRISTALIA	389	3	2499	991
CRISTIANO OTONI	444	15	2886	1072
CRISTINA	544	8	5416	2325
CRUCILANDIA	484	7	2957	1471
CRUZEIRO DA FORTALEZA	355	6	2454	1014
CRUZILIA	1.269	38	9441	4328
CUPARAQUE	496	7	2790	1095
CURRAL DE DENTRO	645	12	3650	1271
CURVELO	4.895	265	48629	18693
DATAS	539	13	2765	1120
DELFIN MOREIRA	453	24	4283	1732
DELFINOPOLIS	479	10	3964	1549
DELTA	1.506	24	4606	1246
DESCOBERTO	351	10	3460	1246
DESTERRO DE ENTRE RIOS	367	10	4674	1865
DESTERRO DO MELO	158	0	1884	1120
DIAMANTINA	4.485	92	26654	10606
DIOGO DE VASCONCELOS	155	0	2304	1065
DIONISIO	357	15	5141	2066
DIVINESIA	338	8	2628	890
DIVINO	1.637	37	12701	4780
DIVINO DAS LARANJEIRAS	330	14	3083	1282
DIVINOLANDIA DE MINAS	394	11	4664	1670
DIVINOPOLIS	18.821	592	134975	59707
DIVISA ALEGRE	402	10	3100	1227
DIVISA NOVA	507	13	3150	1322
DIVISOPOLIS	485	7	5021	1846

DISTRIBUIÇÃO DE CASOS E ÓBITOS CONFIRMADOS DA COVID-19 SEGUNDO LOCAL DE RESIDÊNCIA, MINAS GERAIS, 2020-2021

Local de Residência	Casos*	Óbitos	Doses 1 Aplicadas	Doses 2 Aplicadas	Local de Residência	Casos*	Óbitos	Doses 1 Aplicadas	Doses 2 Aplicadas	Local de Residência	Casos*	Óbitos	Doses 1 Aplicadas	Doses 2 Aplicadas
LAGOA DOURADA	792	14	6822	2687	PEDRA BONITA	401	8	2963	1066	SAO FRANCISCO	1.416	38	27669	9545
LAGOA FORMOSA	2.066	62	12657	5770	PEDRA DO ANTA	163	2	2106	1168	SAO FRANCISCO DE PAULA	458	9	3505	1568
LAGOA GRANDE	796	30	4582	1906	PEDRA DO INDAIA	321	7	2859	993	SAO FRANCISCO DE SALES	816	30	3240	1006
LAGOA SANTA	5.736	123	28703	11149	PEDRA DOURADA	196	2	1401	500	SAO FRANCISCO DO GLORIA	440	6	2959	1398
LAJINHA	2.514	39	9632	3901	PEDRALVA	486	13	6182	3052	SAO GERALDO	986	26	6455	2793
LAMBARI	1.810	37	11453	4659	PEDRAS DE MARIA DA CRUZ	184	10	5182	1924	SAO GERALDO DA PIEDADE	247	12	2080	856
LAMIM	129	3	2387	1085	PEDRINOPOLIS	443	8	2209	967	SAO GERALDO DO BAIXO	218	7	1903	937
LARANJAL	659	26	4661	2007	PEDRO LEOPOLDO	5.475	194	35659	11948	SAO GONCALO DO ABAETE	418	12	4389	1602
LASSANCE	438	6	3921	1748	PEDRO TEIXEIRA	25	0	1263	548	SAO GONCALO DO PARA	557	22	6566	2169
LAVRAS	8.464	172	62010	22716	PEQUERI	215	6	2468	902	SAO GONCALO DO RIO ABAIXO	1.335	25	9360	2749
LEANDRO FERREIRA	305	7	1959	853	PEQUI	341	9	2601	1085	SAO GONCALO DO RIO PRETO	215	5	1804	843
LEME DO PRADO	174	3	2510	1100	PERDIGAO	1.164	14	6088	1433	SAO GONCALO DO SAPUCAI	2.640	61	12710	5593
LEOPOLDINA	5.519	151	33319	12733	PERDIZES	1.734	24	7685	2632	SAO GOTARDO	3.923	88	17452	7729
LIBERDADE	233	7	3473	1463	PERDOES	2.114	35	11919	5281	SAO JOAO BATISTA DO GLORIA	1.073	32	4386	2006
LIMA DUARTE	828	48	11147	4365	PERQUITO	596	24	3616	1277	SAO JOAO DA LAGOA	289	4	2714	1029
LIMEIRA DO OESTE	1.218	33	5300	1545	PESCADOR	482	6	2397	912	SAO JOAO DA MATA	304	9	1557	649
LONTRA	667	10	4298	1742	PIAU	135	12	1879	905	SAO JOAO DA PONTE	531	23	13599	8033
LUISBURGO	432	15	2967	1227	PIEDADE DE CARATINGA	714	23	3740	1383	SAO JOAO DAS MISSOES	460	7	8367	6202
LUISLANDIA	220	2	2989	1068	PIEDADE DE PONTE NOVA	211	9	2270	1108	SAO JOAO DEL REI	8.371	217	59685	23171
LUMINARIAS	314	11	2240	621	PIEDADE DO RIO GRANDE	367	10	2806	1191	SAO JOAO DO MANHUACU	899	28	5410	1659
LUZ	1.967	37	10736	4500	PIEDADE DOS GERAIS	78	5	2713	1358	SAO JOAO DO MANTENINHA	835	12	3456	1240
MACHACALIS	703	11	3722	1728	PIMENTA	678	18	5046	1903	SAO JOAO DO ORIENTE	770	22	4281	1630
MACHADO	4.487	95	23290	7941	PINGO-D'AGUA	411	10	2488	1055	SAO JOAO DO PACUI	47	2	2195	717
MADRE DE DEUS DE MINAS	614	11	3434	1267	PINTOPOLIS	149	3	3611	1564	SAO JOAO DO PARAISO	1.711	20	10648	4147
MALACACHETA	1.450	26	9586	3083	PIRACEMA	103	14	3784	1838	SAO JOAO EVANGELISTA	993	15	8590	3924
MAMONAS	475	6	3658	1625	PIRAJUBA	695	27	4344	1187	SAO JOAO NEPOMUCENO	2.402	37	17676	6754
MANGA	1.469	17	10349	5404	PIRANGA	561	35	10389	5090	SAO JOAQUIM DE BICAS	1.732	106	14358	4314
MANHUACU	7.179	213	54786	21225	PIRANGUCU	471	15	3418	1552	SAO JOSE DA BARRA	641	17	3816	1317
MANHUMIRIM	2.122	42	11949	5359	PIRANGUINHO	939	48	4141	1979	SAO JOSE DA LAPA	2.490	43	12745	6793
MANTENA	3.208	76	15653	5708	PIRAPETINGA	2.367	31	6842	2450	SAO JOSE DA SAFIRA	407	11	1775	687
MAR DE ESPANHA	1.203	33	7132	2423	PIRAPORA	6.138	90	34250	11610	SAO JOSE DA VARGINHA	232	1	2166	922
MARAVILHAS	664	7	3971	1678	PIRAUBA	1.552	25	8000	3299	SAO JOSE DO ALEGRE	231	7	2349	1008
MARIA DA FE	1.197	39	7735	3326	PITANGUI	2.219	97	13658	5561	SAO JOSE DO DIVINO	353	3	1981	755
MARIANA	9.456	95	28484	10409	PIUMHI	4.369	87	21440	8244	SAO JOSE DO GOIABAL	395	12	3580	1711
MARILAC	288	10	2236	892	PLANURA	1.843	47	5559	1753	SAO JOSE DO JACURI	328	3	3418	1555
MARIO CAMPOS	1.295	52	8864	2766	POCO FUNDO	1.609	11	11472	4521	SAO JOSE DO MANTIMENTO	248	3	1598	640
MARIPE DE MINAS	322	11	2371	1043	POCOS DE CALDAS	13.642	482	100965	42262	SAO LOURENCO	5.456	139	27304	13205
MARLIERIA	376	17	2387	1025	POCRANE	782	9	5026	2252	SAO MIGUEL DO ANTA	511	14	4046	1848
MARMELOPOLIS	195	7	1719	762	POMPEU	3.436	51	14578	6009	SAO PEDRO DA UNIAO	322	9	3287	1651
MARTINHO CAMPOS	1.120	31	7352	3365	PONTE NOVA	6.377	204	38142	15814	SAO PEDRO DO SUACUI	336	7	3132	1379
MARTINS SOARES	454	11	4303	1419	PONTO CHIQUE	321	13	1698	898	SAO PEDRO DOS FERROS	420	13	4907	2053
MATA VERDE	570	8	3995	1579	PONTO DOS VOLANTES	499	21	5682	2091	SAO ROMAO	289	6	4386	1691
MATERLANDIA	224	1	3409	1672	PORTEIRINHA	2.764	61	21243	6977	SAO ROQUE DE MINAS	761	16	4057	1518
MATEUS LEME	2.580	84	18642	7721	PORTO FIRME	764	15	6104	2684	SAO SEBASTIAO DA BELA VISTA	567	14	3155	1110
MATHIAS LOBATO	305	11	1884	729	POTE	1.035	18	8536	2842	SAO SEBASTIAO DA VARGEM ALEGRE	202	3	1924	733
MATIAS BARBOSA	1.764	56	9767	3013	POUSO ALEGRE	23.368	442	89354	33997	SAO SEBASTIAO DO ANTA	443	11	3157	1047
MATIAS CARDOSO	302	11	4595	3291	POUSO ALTO	839	26	4274	1851	SAO SEBASTIAO DO MARANHAO	463	1	4791	1688
MATIPO	1.333	33	9169	2245	PRADOS	765	19	5900	2288	SAO SEBASTIAO DO OESTE	455	11	6014	1505
MATO VERDE	1.102	14	7637	2869	PRATA	3.129	109	15452	5455	SAO SEBASTIAO DO PARAISO	6.495	265	37470	15980
MATOZINHOS	3.688	105	21809	6150	PRATAPOLIS	591	25	5866	2796	SAO SEBASTIAO DO RIO PRETO	127	2	1243	605
MATUTINA	181	5	2981	1920	PRATINHA	285	3	2420	974	SAO SEBASTIAO DO RIO VERDE	331	4	1395	659
MEDIROS	244	1	1926	887	PRESIDENTE BERNARDES	245	8	2974	1570	SAO THOME DAS LETRAS	292	4	4064	1299
MEDINA	1.162	25	10107	4790	PRESIDENTE JUSCELINO	143	5	2695	1440	SAO TIAGO	818	17	6466	2845
MENDES PIMENTEL	814	9	3717	1822	PRESIDENTE KUBITSCHKE	191	5	2318	928	SAO TOMAS DE AQUINO	458	23	4136	1826
MERCES	444	21	6512	3133	PRESIDENTE OLEGARIO	1.031	33	10128	4220	SAO VICENTE DE MINAS	289	6	4505	1861
MESQUITA	417	5	3196	1733	PRUDENTE DE MORAIS	581	22	5534	1797	SAPUCAI-MIRIM	568	7	3555	1155
MINAS NOVAS	835	25	12675	5084	QUARTEL GERAL	162	2	2160	972	SARDOA	467	10	3560	960
MINDURI	170	7	2223	858	QUELUZITO	107	4	1428	612	SARZEDO	2.234	76	16666	6123
MIRABELA	883	19	6183	2534	RAPOSOS	1.979	42	9237	3181	SEM-PEIXE	156	5	2174	1138
MIRADOURO	830	13	5800	2347	RAUL SOARES	2.432	58	14071	6427	SENADOR AMARAL	821	10	2687	1083
MIRAI	1.705	18	7587	2758	RECREIO	664	18	6514	2920	SENADOR CORTES	219	2	1273	510
MIRAVANIA	8	2	2192	1175	REDUTO	418	11	3063	1143	SENADOR FIRMINO	363	8	4838	2302
MOEDA	376	13	2922	1484	RESENDE COSTA	642	16	6696	2829	SENADOR JOSE BENTO	176	5	1235	585
MOEMA	939	11	4064	2019	RESPLENDOR	2.019	46	10275	4559	SENADOR MODESTINO GONCALVES	186	8	2447	1055
MONJOLOS	61	2	1360	580	RESSAQUINHA	305	11	3595	1407	SENHORA DE OLIVEIRA	274	8	3134	1369
MONSENHOR PAULO	799	7	5277	2067	RIACHINHO	515	11	4494	1839	SENHORA DO PORTO	103	1	2394	949
MONTALVANIA	1.318	18	7808	2861	RIACHO DOS MACHADOS	565	8	4746	1601	SENHORA DOS REMEDIOS	361	15	5682	2348
MONTE ALEGRE DE MINAS	1.740	41	12688	4708	RIBEIRAO DAS NEVES	18.409	774	122157	31919	SERICITA	712	4	4077	1313
MONTE AZUL	1.521	30	11577	8627	RIBEIRAO VERMELHO	383	10	2636	1170	SERITINGA	90	1	1350	538
MONTE BELO	1.140	34	8625	3418	RIO ACIMA	984	33	4954	1627	SERRA AZUL DE MINAS	140	0	2098	652
MONTE CARMELO	4.806	171	26321	10034	RIO CASCA	1.033	40	8277	3389	SERRA DA SAUDADE	55	0	611	339
MONTE FORMOSO	381	6	2383	867	RIO DO PRADO	375	7	2650	1278	SERRA DO SALITRE	1.370	41	7891	3036
MONTE SANTO DE MINAS	1.396	48	12513	5645	RIO DOCE	276	9	2214	1176	SERRA DOS AIMORES	560	10	4542	1676
MONTE SIAO	2.712	36	13487	4801	RIO ESPERA	311	10	3713	1327	SERRANIA	707	22	4098	1797
MONTE CLAROS	40.859	947	229440	82355	RIO MANSO	497	11	3664	1583	SERRANOPOLIS DE MINAS	205	2	3203	1054
MONTEZUMA	552	5	3996	1266	RIO NOVO	468	26	5253	2339	SERRANOS	41	0	1140	524
MORADA NOVA DE MINAS	608	12	5221	2207	RIO PARANAIBA	1.788	28	7293	3320	SERRO	1.134	17	12060	5700
MORRO DA GARÇA	109	9	1378	568	RIO PARDO DE MINAS	1.290	8	14163	4419	SETE LAGOAS	22.432	593	121420	39637
MORRO DO PILAR	165	4	1975	839	RIO PIRACICABA	1.936	27	11097	4305	SETUBINHA	218	3	4478	1407
MUNHOZ	586	14	3076	1260	RIO POMBA	1.059	36	11113	4685	SILVEIRANIA	97	3	1546	813
MURIAE	11.064	315	70316	30101	RIO PRETO	403	5	3512	1446	SILVIANOPOLIS	297	11	3316	1373
MUTUM	2.073	34	15262	5897	RIO VERMELHO	369	4	5972	2560	SIMAO PEREIRA	270	13	1877	882
MUZAMBINHO	1.731	36	13665	5189	RITAPOLIS	259	12	3313	1367	SIMONESIA	1.258	38	8505	3645
NACIP RAYDAN	242	7	1743	613	ROCHEDO DE MINAS	227	4	1750	669	SOBRALIA	262	16	3553	1412
NANUQUE	4.235	125	23249	6595	RODEIRO	925	17	4956	1159	SOLEDADE DE MINAS	338	7	3510	1165
NAQUE	574	19	2694	948	ROMARIA	382	8	2094	884	TABULEIRO	281	13	3040	1546
NATALANDIA	224	6	2217	932	ROSARIO DA LIMEIRA	246	6	2603	879	TAIOBEIRAS	3.525	34	16345	5370
NATERCIA	434	8	3879	1676	RUBELITA	190	2	3937	1689	TAPARUBA	320	10	1978	879
NAZARENO	506	9	5243	2291	RUBIM	1.181	25	5149	1964	TAPIRA	456	3	3969	1191
NEPOMUCENO	2.363	44	14894	6427	SABARA	5.442	2							