

# BOLETIM EPIDEMIOLÓGICO

COVID-19: Doença causada pelo coronavírus – 19

quarta-feira, 18 de agosto de 2021



SAÚDE



MINAS  
GERAIS

GOVERNO  
DIFERENTE.  
ESTADO  
EFICIENTE.



## CENÁRIO EM MINAS GERAIS - COVID-19 CORONAVÍRUS

Total de Casos Confirmados

2.030.241

Casos em Acompanhamento

45.815

Casos Recuperados

1.932.294

Óbitos Confirmados

52.132

Fonte: Painel COVID-19 MG/Sala de Situação/SubVS/SES/MG. Dados parciais, sujeitos a alterações.

**TOTAL DE CASOS CONFIRMADOS:** soma dos casos confirmados que não evoluíram para óbito e dos óbitos confirmados por COVID-19.

**CASOS RECUPERADOS:** casos confirmados de COVID-19 que receberam alta hospitalar e/ou cumpriram isolamento domiciliar de 10 dias E estão há 72h assintomáticos (sem a utilização de medicamentos sintomáticos) E sem intercorrências.

**CASOS EM ACOMPANHAMENTO:** casos confirmados de COVID-19 que não evoluíram para óbito, cuja condição clínica permanece sendo acompanhada ou aguarda atualização pelos municípios.

**ÓBITOS CONFIRMADOS:** óbitos confirmados para COVID-19.



Nº de Casos Confirmados nas Últimas 24h

4.250



Nº de Óbitos Confirmados nas Últimas 24h

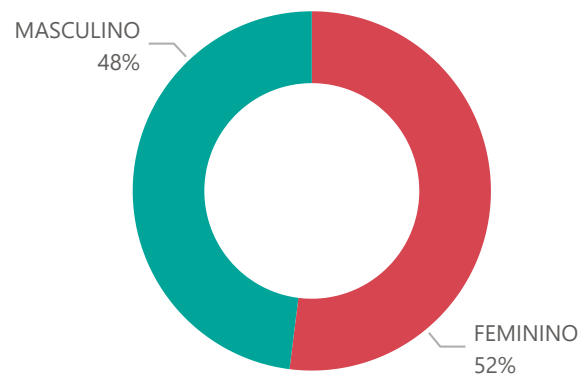
130

**Observação:** o "número de casos e óbitos confirmados nas últimas 24h" pode não retratar a ocorrência de novos casos no período, mas o total de casos notificados à SES/MG nas últimas 24h.

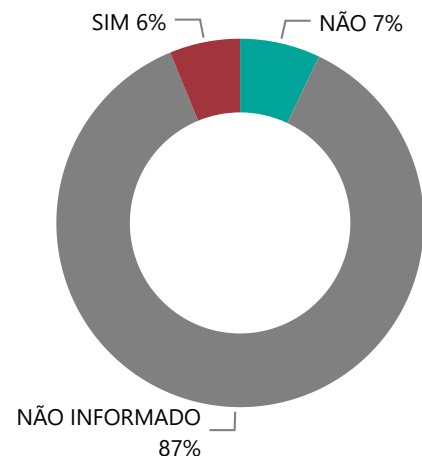
1

# PERFIL EPIDEMIOLÓGICO DOS CASOS CONFIRMADOS DE COVID-19 QUE NÃO EVOLUÍRAM PARA ÓBITO, MG, 2020-2021

## Quantidade de Casos por Sexo

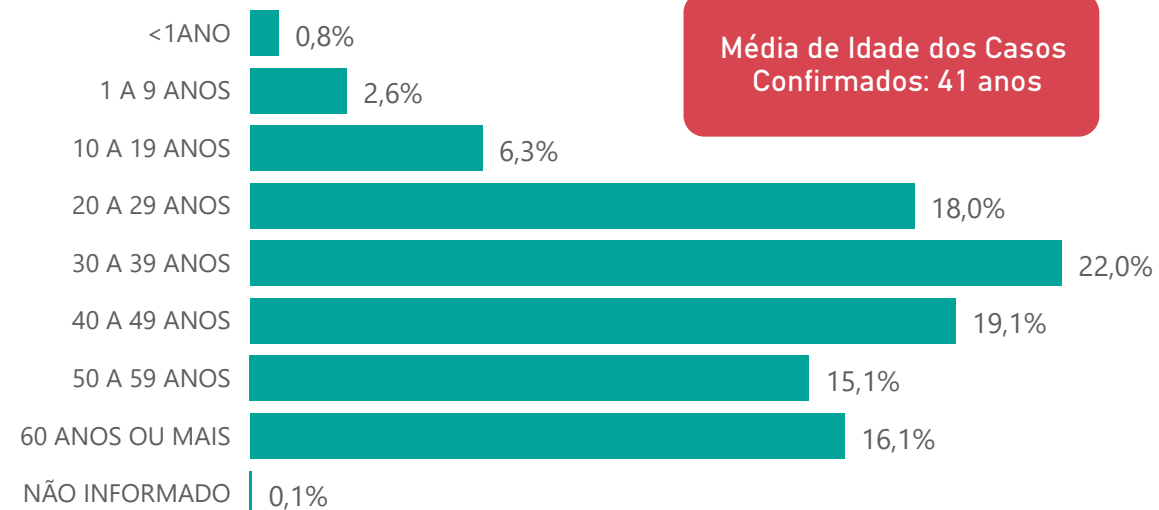


## Apresenta Fator de Risco (Comorbidade\*)

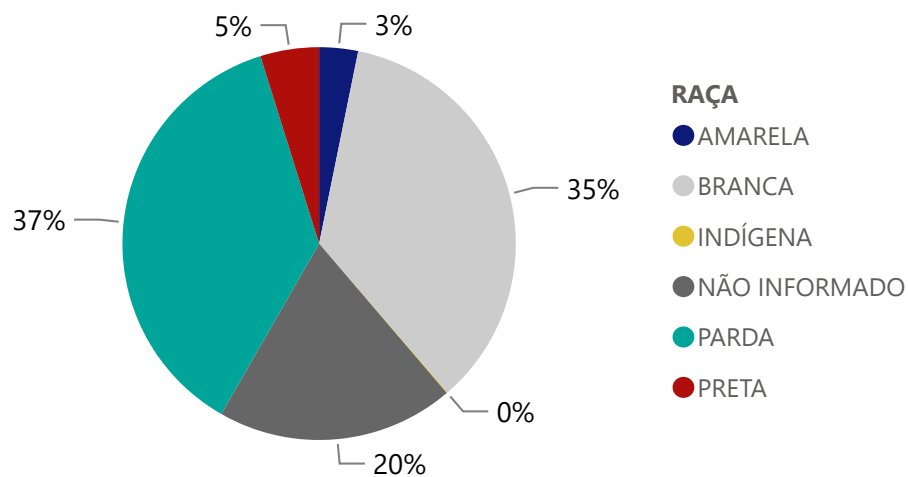


\*Dados parciais, aguardando atualização dos municípios.

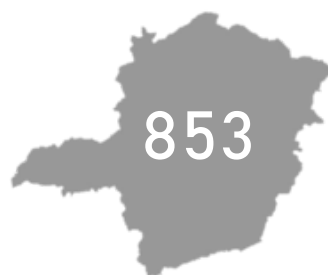
## Quantidade de casos por Faixa Etária



## Notificações por Raça



## Municípios Afetados



CMC

CORONA VÍRUS

SUS SAÚDE MINAS GERAIS GOVERNO DIFERENTE. ESTADO EFICIENTE.

2

## DADOS DE HOSPITALIZAÇÃO E ISOLAMENTO DOMICILIAR DOS CASOS CONFIRMADOS DE COVID-19, MG, 2020-2021

### Internados\*



180.228

### Isolamento Domiciliar



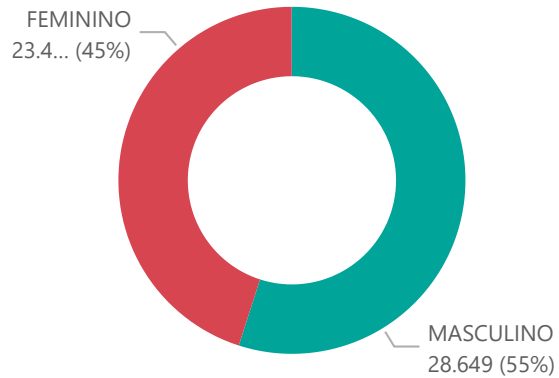
1.850.013

\*Casos confirmados de COVID-19 que precisaram de internação hospitalar na rede pública ou privada de Minas Gerais. Dados cumulativos, registrados desde o início da pandemia.

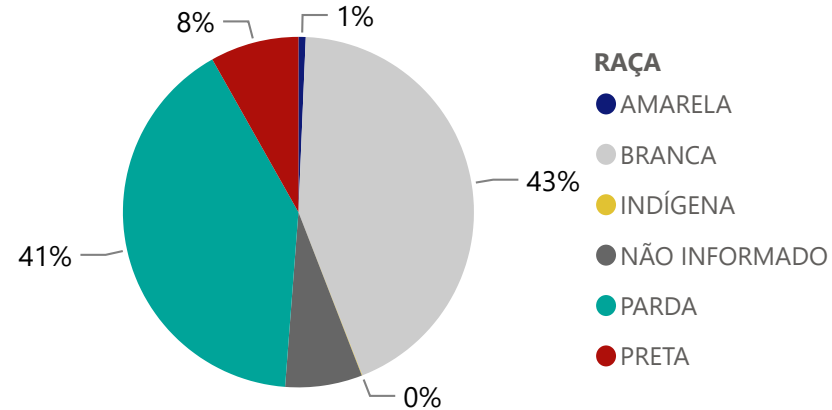
Fonte: Painel COVID-19 MG/ Sala de Situação/SubVS/SES-MG; E-SUS VE; SIVEP-Gripe. Dados parciais, sujeitos a alterações.

Fonte: Sala de Situação/SubVS/SES-MG; E-SUS VE; SIVEP-Gripe. Dados parciais, sujeitos a alterações.

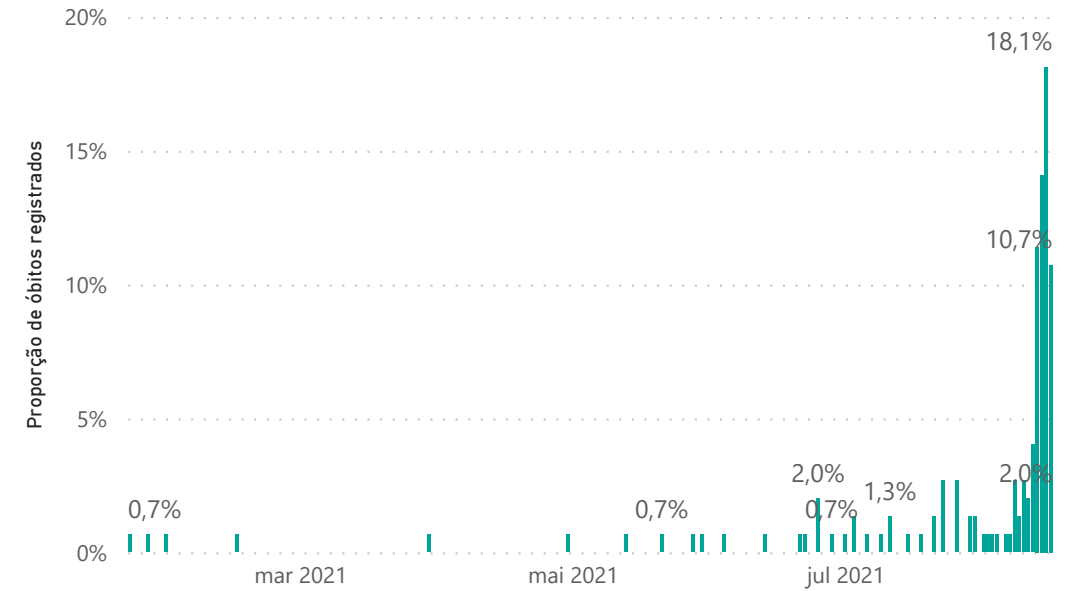
## Quantidade de Óbitos por Sexo



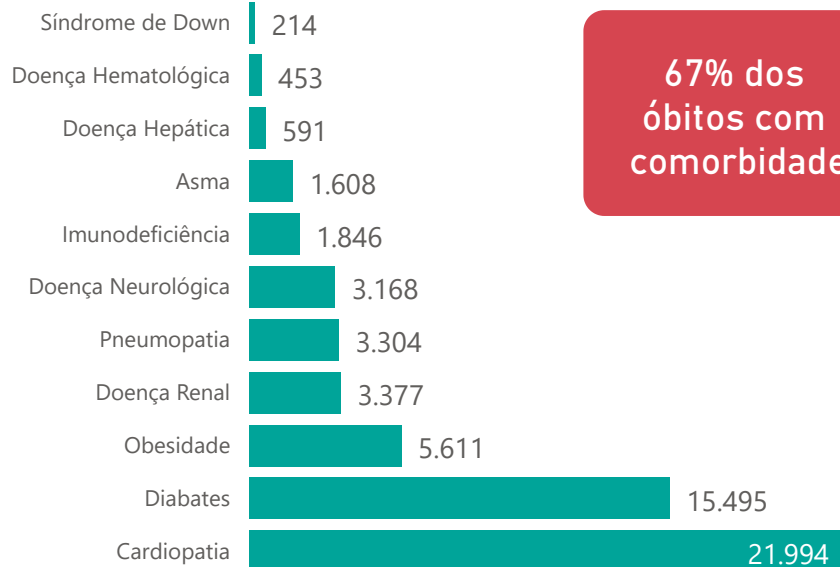
## Notificações por Raça



## Óbitos Registrados nas Últimas 24 Horas, por Data de Ocorrência



## Comorbidade\*



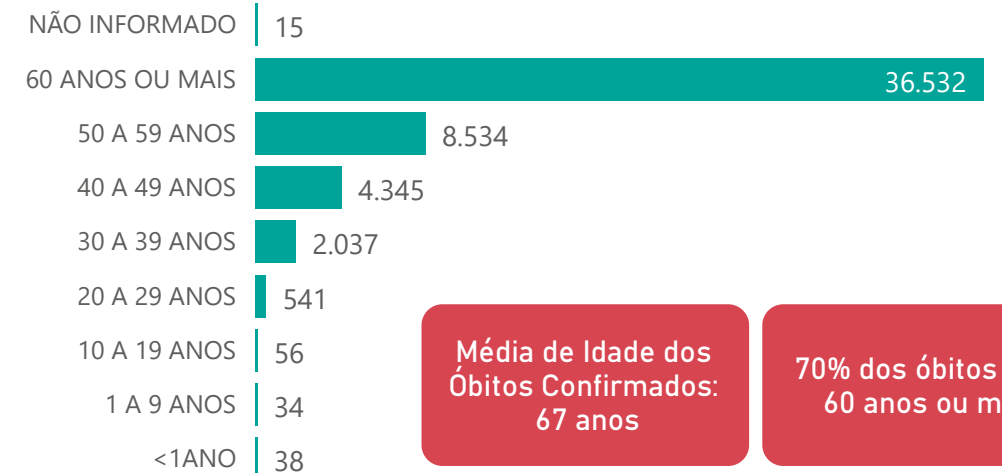
**67% dos óbitos com comorbidade**

**2,6%**

## Nº de Municípios com Óbitos



## Quantidade de Óbitos por Faixa Etária



**Média de Idade dos Óbitos Confirmados: 67 anos**

**70% dos óbitos com 60 anos ou mais**

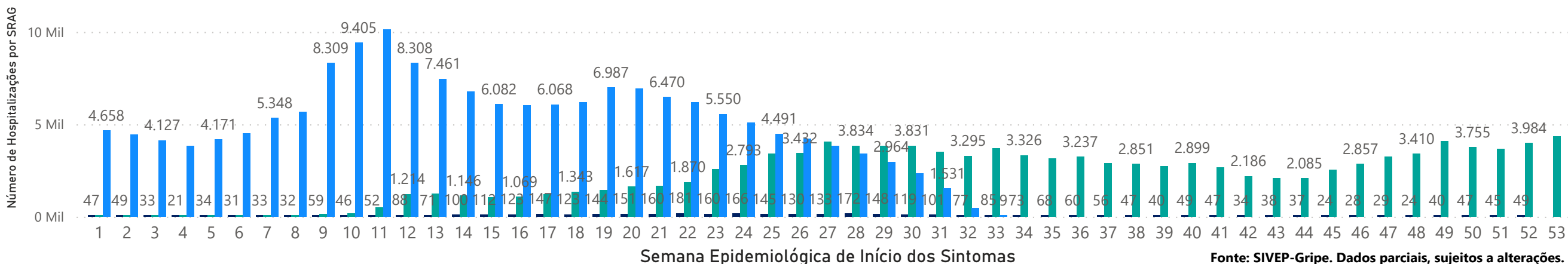
\*Os casos que evoluíram a óbito podem ter mais de uma comorbidade.

4

## HOSPITALIZAÇÕES POR SÍNDROME RESPIRATÓRIA AGUDA GRAVE (SRAG) 2019-2021

### NÚMERO DE HOSPITALIZAÇÕES POR SÍNDROME RESPIRATÓRIA AGUDA GRAVE (SRAG) SEGUNDO SEMANA EPIDEMIOLÓGICA (SE) DE INÍCIO DE SINTOMAS, MG, 2019 - 2021

ANO ● 2019 ● 2020 ● 2021



5

### DADOS LABORATORIAIS DE COVID-19, REDE PÚBLICA-MG 2020-2021

Positivos



171.767

Negativos



298.937

Inconclusivos\*



6.068

Resultados Liberados



476.772

Em Análise



2.176

Total



478.948

Fonte: GAL/FUNED. COES MINAS/COVID-19/SESMG. Dados parciais, sujeitos a alterações.

\*Não apresentaram resultado que pode ser concluído como positivo ou negativo.

6

### DADOS DE VACINAÇÃO

TOTAL DE DOSES APLICADAS EM MG

1ª DOSE

11.579.497

2ª DOSE

4.582.080

DOSE ÚNICA

470.532

DOSES RECEBIDAS PELO MS



20.973.364

DOSES ENVIADAS PARA AS URS



20.310.406

DOSES ENVIADAS PARA OS MUNICÍPIOS



19.281.900



DISTRIBUIÇÃO DE CASOS E ÓBITOS CONFIRMADOS DA COVID-19 SEGUNDO LOCAL DE RESIDÊNCIA, MINAS GERAIS, 2020-2021

Local de Residência	Casos*	Óbitos	Doses 1 Aplicadas	Doses 2 Aplicadas	Local de Residência	Casos*	Óbitos	Doses 1 Aplicadas	Doses 2 Aplicadas	Local de Residência	Casos*	Óbitos	Doses 1 Aplicadas	Doses 2 Aplicadas
ABADIA DOS DOURADOS	530	17	4536	1677	CARAI	995	16	11351	3873	FELISBURGO	569	16	3925	1739
ABAETE	1.522	38	12222	5934	CARANAIBA	122	4	1836	751	FELIXLANDIA	1.122	25	8567	3512
ABRE CAMPO	1.241	16	7983	3308	CARANDAI	1.999	51	12681	5425	FERNANDES TOURINHO	107	12	1957	744
ACAIACA	220	11	2642	1164	CARANGOLA	3.971	117	21516	8275	FERROS	450	10	7046	2549
ACUCENA	770	34	5168	2263	CARATINGA	9.648	248	48565	16602	FERVEDOURO	1.199	19	5625	1907
AGUA BOA	593	8	5883	2680	CARBONITA	637	5	5106	1826	FLORESTAL	275	13	4264	1537
AGUA COMPRIDA	176	8	1419	710	CAREACU	618	12	3843	1665	FORMIGA	9.962	224	44885	16526
AGUANIL	659	8	2663	1167	CARLOS CHAGAS	2.329	37	10424	4375	FORMOSO	231	8	3907	1500
AGUAS FORMOSAS	925	33	9569	3422	CARMESIA	106	1	1844	781	FORTALEZA DE MINAS	282	7	2158	1059
AGUAS VERMELHAS	452	10	5977	2465	CARMO DA CACHOEIRA	596	14	5465	2228	FORTUNA DE MINAS	124	2	2067	870
AIMORES	1.991	72	16192	6069	CARMO DA MATA	909	10	5946	2993	FRANCISCO BADARO	139	4	5145	3062
AIURUOCA	322	9	3833	1842	CARMO DE MINAS	902	22	7242	2719	FRANCISCO DUMONT	170	6	2797	991
ALAGOA	437	7	1756	875	CARMO DO CAJURU	1.227	44	12403	4290	FRANCISCO SA	960	46	12287	4243
ALBERTINA	242	9	1847	835	CARMO DO PARANAIBA	3.117	108	18522	7530	FRANCISCOPOLIS	304	3	3002	1077
ALEM PARAIBA	3.217	149	21797	8106	CARMO DO RIO CLARO	1.448	59	10688	4936	FREI GASPAR	580	14	2913	1004
ALFENAS	10.277	202	44649	16056	CARMOPOLIS DE MINAS	2.189	52	10486	3433	FREI INOCENCIO	762	22	5056	1961
ALFREDO VASCONCELOS	593	13	3486	1569	CARNEIRINHO	1.233	44	6128	2439	FREI LAGONEGRO	165	4	2054	791
ALMENARA	4.442	49	19866	7425	CARRANCAS	353	10	2622	1115	FRONTEIRA	2.019	63	7739	2523
ALPERCATA	480	20	4391	1803	CARVALHOPOLIS	236	4	2167	1035	FRONTEIRA DOS VALES	327	10	2636	1309
ALPINOPOLIS	1.577	38	10304	4262	CARVALHOS	226	1	2967	1212	FRUTA DE LEITE	137	3	2817	1080
ALTEROSA	746	33	7420	3890	CASA GRANDE	80	4	1255	567	FRUTAL	8.420	258	31172	11658
ALTO CAPARAO	407	9	2774	1052	CASCALHO RICO	203	4	1878	771	FUNILANDIA	315	8	2355	965
ALTO JEQUITIBA	903	11	4759	2115	CASSIA	1.573	50	9991	4436	GALILEIA	525	19	3811	1126
ALTO RIO DOCE	514	30	7127	3109	CATAGUASES	7.405	255	44994	17164	GAMELEIRAS	307	5	2880	1207
ALVARENGA	510	4	2755	959	CATAS ALTAS	521	12	2840	1102	GLAUCILANDIA	173	7	1641	682
ALVINOPOLIS	726	22	9077	4101	CATAS ALTAS DA NORUEGA	116	4	1824	951	GOIABEIRA	242	8	1814	722
ALVORADA DE MINAS	277	3	1903	666	CATUIJI	543	7	3324	1024	GOIANA	301	5	2550	859
AMPARO DO SERRA	156	8	2981	1339	CATUTI	233	4	2798	1282	GONCALVES	316	7	2334	1059
ANDRADAS	3.859	122	23174	8690	CAXAMBU	1.654	46	13966	5488	GONZAGA	374	13	3259	1082
ANDRELANDIA	192	14	3874	3027	CEDRO DO ABAETE	38	0	823	433	GOVUEIA	643	34	7122	2629
ANGELANDIA	261	3	3728	1287	CENTRAL DE MINAS	690	31	3833	1500	GOVERNADOR VALADARES	28.515	1.209	155423	53673
ANTONIO CARLOS	755	16	6786	2927	CENTRALINA	1.230	52	5797	2282	GRAO MOGOL	683	12	7050	2255
ANTONIO DIAS	567	26	5958	2237	CHACARA	223	10	2657	881	GRUPIARA	86	3	1102	493
ANTONIO PRADO DE MINAS	161	5	1360	810	CHALE	672	9	3390	1540	GUANHAEES	3.356	47	17872	7114
ARACAI	71	1	1756	642	CHAPADA DO NORTE	215	3	6603	3278	GUAPE	970	38	7726	3362
ARACITABA	81	10	1475	784	CHAPADA GAUCHA	1.178	13	6489	2355	GUARACIABA	550	29	6187	3215
ARACUAI	1.913	51	17526	8054	CHIADOR	324	7	1607	721	GUARACIAMA	189	5	2601	1035
ARAGUARI	17.250	435	61118	24449	CIPOOTANEA	507	21	3463	1685	GUARANESIA	1.889	31	11292	4129
ARANTINA	208	4	2053	863	CLARAVAL	506	3	2832	999	GUARANI	895	7	4563	2094
ARAPONGA	662	9	4747	911	CLARO DOS POCOES	457	10	4477	1818	GUARARA	546	18	2305	1119
ARAPORA	1.998	37	3920	1584	CLAUDIO	3.908	63	17757	4893	GUARDA-MOR	655	12	4350	2348
ARAPUA	282	2	2274	1076	COIMBRA	576	11	3838	1791	GUAXUPE	5.727	146	29962	11899
ARAUJOS	933	14	4877	1831	COLUNA	460	7	4819	2202	GUIDOVAL	761	19	4922	1656
ARAXA	14.018	234	59739	23333	COMENDADOR GOMES	410	5	1790	810	GUIMARANIA	972	16	4594	2407
ARCEBURGO	1.234	34	5920	2595	COMERCINHO	397	6	3665	1854	GUIRCEMA	828	32	5373	2481
ARCOS	5.659	112	24548	9755	CONCEICAO DA APARECIDA	721	9	4963	2364	GURINHATA	373	5	3998	1398
AREADO	1.176	29	7633	3271	CONCEICAO DA BARRA DE MINAS	258	3	2212	966	HELIODORA	681	14	3696	1668
ARGIRITA	273	8	1837	845	CONCEICAO DAS ALAGOAS	4.509	133	12794	4272	IAPU	1.061	34	5698	2594
ARICANDUVA	143	0	2834	1203	CONCEICAO DAS PEDRAS	169	4	1851	899	IBERTIOGA	235	11	3230	1491
ARINOS	859	27	9403	3421	CONCEICAO DE IPANEMA	385	3	2691	1055	IBIA	2.408	50	12873	4788
ASTOLFO DUTRA	1.333	25	8467	3091	CONCEICAO DO MATO DENTRO	2.925	37	12125	4047	IBIAI	311	9	4033	1412
ATALEIA	1.164	11	7010	3689	CONCEICAO DO PARA	335	10	3790	1236	IBIRACATU	207	2	2895	1294
AUGUSTO DE LIMA	267	10	2655	1064	CONCEICAO DO RIO VERDE	1.221	22	6644	2437	IBIRACI	1.066	23	5586	2287
BAEPENDI	1.517	32	10200	4825	CONCEICAO DOS OUROS	1.045	35	7085	2036	IBIRITE	9.098	383	73139	28617
BALDIM	650	22	4328	1751	CONEGO MARINHO	121	2	3259	1360	IBITIURA DE MINAS	570	5	2358	1127
BAMBUI	1.828	31	14071	6309	CONFINIS	535	15	9963	1249	IBITURUNA	320	1	1717	855
BANDEIRA	467	9	2846	1100	CONGONHAL	1.316	30	6688	2626	ICARAI DE MINAS	336	3	4521	1619
BANDEIRA DO SUL	661	15	3418	1263	CONGONHAS	8.097	105	32651	11630	IGARAPE	3.049	100	17372	4042
BARAO DE COCAIS	4.228	70	18090	7349	CONGONHAS DO NORTE	93	3	2346	983	IGARATINGA	1.022	14	5081	3354
BARAO DE MONTE ALTO	330	12	3500	1636	CONQUISTA	788	14	4757	1611	IGUATAMA	630	10	5150	1909
BARBACENA	8.574	291	85165	36972	CONSELHEIRO LAFAIETE	14.682	271	62433	26441	IJACI	431	13	3576	1524
BARRA LONGA	410	10	3377	1674	CONSELHEIRO PENA	2.223	38	11782	4335	ILICINEA	695	26	6519	2598
BARROSO	2.004	57	13237	4665	CONSOLACAO	76	3	1103	449	IMBE DE MINAS	352	7	3200	1300
BELA VISTA DE MINAS	876	24	6012	1659	CONTAGEM	43.528	1.829	329928	129555	INCONFIDENTES	533	11	4264	1743
BELMIRO BRAGA	208	3	2059	771	COQUEIRAL	706	21	4996	2359	INDAIABIRA	435	1	3925	1322
BELO HORIZONTE	260.316	6.390	1450022	668579	CORACAO DE JESUS	739	19	12330	3818	INDIANOPOLIS	682	7	3516	1188
BELO ORIENTE	2.645	68	13613	4716	CORDISBURGO	390	17	4871	1772	INGAI	160	7	1747	785
BELO VALE	1.025	12	4958	2326	CORDISLANDIA	267	3	1843	757	INHAPIM	2.045	62	13417	5319
BERILO	152	1	6956	3833	CORINTO	1.249	44	13247	4727	INHAUMA	698	21	2913	1255
BERIZAL	243	1	3027	1105	COROACI	478	11	5320	2302	INIMUTABA	554	17	3699	1573
BERTOPOLIS	480	4	2783	1641	COROMANDEL	2.101	91	16001	6287	IPABA	1.803	49	8245	3895
BETIM	29.929	1.318	223264	79245	CORONEL FABRICIANO	13.907	335	48990	23928	IPANEMA	2.729	59	10665	4021
BIAS FORTES	113	3	2703	1329	CORONEL MURTA	318	5	4376	1829	IPATINGA	31.598	910	144546	49149
BICAS	1.417	44	9377	4586	CORONEL PACHECO	200	10	1982	866	IPIACU	508	6	2623	1094
BIQUINHAS	143	3	1515	804	CORONEL XAVIER CHAVES	305	4	2181	966	IPIUNA	1.373	41	5649	2204
BOA ESPERANCA	4.714	141	20626	9409	CORREGO DANTA	163	7	2347	1004	IRAI DE MINAS	835	13	3012	1209
BOCAINA DE MINAS	182	7	2757	1270	CORREGO DO BOM JESUS	449	8	2457	1173	ITABIRA	20.049	363	64798	22042
BOCAIUVA	2.546	67	23696	7472	CORREGO FUNDO	678	8	3336	1387	ITABIRINHA	1.100	39	6539	2837
BOM DESPACHO	5.261	95	28275	11095	CORREGO NOVO	307	13	1596	618	ITABIRITO	13.182	150	28953	10074
BOM JARDIM DE MINAS	493	3	4154	2078	COUTO DE MAGALHAES DE MINAS	112	6	3001	1108	ITACAMBIRA	156	3	2450	785
BOM JESUS DA PENHA	655	17	2412	1251	CRISOLITA	257	3	2761	916	ITACARAMBI	715	16	7461	2710
BOM JESUS DO AMPARO	264	7	3568	1665	CRISTAIS	1.514	30	7664	2457	ITAGUARA	2.050	33	7531	2932
BOM JESUS DO GALHO	762	34	8466	3063	CRISTALIA	389	3	2470	978	ITAIFE	367	6	5353	1517
BOM REPOUSO	1.109	24	5599	2387	CRISTIANO OTONI	443	15	2886	1072	ITAJUBA	9.383	403	59098	23842
BOM SUCESSO	1.169	24	9649	4563	CRISTINA	543	8	5416	2325	ITAMARANDIBA	2.100	27	17288	5269
BONFIM	458	16	5642	3047	CRUCILANDIA	480	7	2957	1471	ITAMARATI DE MINAS	464	4	3173	1003
BONFINOPOLIS DE MINAS	538	14	3321	1433	CRUZEIRO DA FORTALEZA	353	6	2369	1003	ITAMBACURI	873	26	11564	4272
BONITO DE MINAS	110	0	4673	2258	CRUZILIA	1.266	38	9441	4328	ITAMBE DO MATO DENTRO	103	5	1289	569
BORDA DA MATA	1.870	56	12447	4947	CUPARAQUE	496	7	2723	1082	ITAMOGI	1.266	45	5960	2961
BOTELHOS	1.774	30	7381	3473	CURRAL DE DENTRO	645	12	3650	1271	ITAMONTE	2.017	41	8409	2940
BOTUMIRIM	237	4	2758											



**DISTRIBUIÇÃO DE CASOS E ÓBITOS CONFIRMADOS DA COVID-19 SEGUNDO LOCAL DE RESIDÊNCIA, MINAS GERAIS, 2020-2021**

Local de Residência	Casos*	Óbitos	Doses 1 Aplicadas	Doses 2 Aplicadas	Local de Residência	Casos*	Óbitos	Doses 1 Aplicadas	Doses 2 Aplicadas	Local de Residência	Casos*	Óbitos	Doses 1 Aplicadas	Doses 2 Aplicadas
LAGOA DOURADA	790	14	6226	2675	PEDRA BONITA	401	8	2906	1043	SAO FRANCISCO	1.411	38	27127	9449
LAGOA FORMOSA	2.061	62	12248	5767	PEDRA DO ANTA	163	2	1996	1152	SAO FRANCISCO DE PAULA	455	9	3505	1568
LAGOA GRANDE	795	30	4582	1906	PEDRA DO INDAIA	321	7	2584	964	SAO FRANCISCO DE SALES	816	29	2905	1004
LAGOA SANTA	5.731	123	28703	11149	PEDRA DOURADA	196	2	1370	425	SAO FRANCISCO DO GLORIA	440	6	1370	1398
LAJINHA	2.512	39	9632	3801	PEDRALVA	486	13	6181	2929	SAO GERALDO	986	26	6455	2697
LAMBARI	1.801	39	11453	4659	PEDRAS DE MARIA DA CRUZ	184	10	5182	1924	SAO GERALDO DA PIEDADE	248	11	2056	849
LAMIM	124	3	2387	1085	PEDRINOPOLIS	443	8	2209	967	SAO GERALDO DO BAIXO	218	7	1903	937
LARANJAL	654	26	4627	1872	PEDRO LEOPOLDO	5.460	194	33795	11828	SAO GONCALO DO ABAETE	418	12	4210	1584
LASSANCE	434	6	3812	1654	PEDRO TEIXEIRA	25	0	1233	538	SAO GONCALO DO PARA	557	22	6566	2169
LAVRAS	8.435	172	61151	22266	PEQUERI	215	6	2471	827	SAO GONCALO DO RIO ABAIXO	1.332	25	9256	2661
LEANDRO FERREIRA	305	7	1959	853	PEQUI	340	9	2496	1068	SAO GONCALO DO RIO PRETO	215	5	1804	843
LEME DO PRADO	173	3	2410	1000	PERDIGAO	1.159	14	6088	1433	SAO GONCALO DO SAPUCAI	2.635	61	12052	4722
LEOPOLDINA	5.509	151	33307	12443	PERDIZES	1.723	24	7685	2632	SAO GOTARDO	3.908	88	16666	7540
LIBERDADE	233	7	3452	1435	PERDOES	2.102	35	11919	5281	SAO JOAO BATISTA DO GLORIA	1.073	32	4246	1985
LIMA DUARTE	825	49	10948	4150	PERIQUITO	596	23	3616	1277	SAO JOAO DA LAGOA	287	4	2714	1029
LIMEIRA DO OESTE	1.207	33	5170	1496	PESCADOR	482	6	2355	912	SAO JOAO DA MATA	304	9	1557	649
LONTRA	662	10	3969	1671	PIAU	135	12	1844	903	SAO JOAO DA PONTE	531	23	13357	6942
LUISBURGO	432	15	2863	1098	PIEDADE DE CARATINGA	712	23	3633	1357	SAO JOAO DAS MISSOES	460	7	8356	6193
LUISLANDIA	217	2	2989	1068	PIEDADE DE PONTE NOVA	210	9	2270	1108	SAO JOAO DEL REI	8.328	218	58810	22653
LUMINARIAS	313	11	2240	621	PIEDADE DO RIO GRANDE	367	10	2806	1191	SAO JOAO DO MANHUACU	898	28	5196	1659
LUZ	1.967	37	10142	4112	PIEDADE DOS GERAIS	78	5	2713	1358	SAO JOAO DO MANTENINHA	833	12	3195	1175
MACHACALIS	694	11	3622	1713	PIMENTA	663	18	4887	1856	SAO JOAO DO ORIENTE	769	22	4281	1630
MACHADO	4.485	95	22663	7751	PINGO-D'AGUA	412	10	2488	1055	SAO JOAO DO PACUI	47	2	2195	717
MADRE DE DEUS DE MINAS	597	11	3434	1267	PINTOPOLIS	144	3	3528	1562	SAO JOAO DO PARAISO	1.706	20	9617	3168
MALACACHETA	1.450	26	9358	3018	PIRACEMA	103	14	3657	1828	SAO JOAO EVANGELISTA	993	15	8590	3924
MAMONAS	519	6	3580	1581	PIRAJUBA	692	27	4107	1160	SAO JOAO NEPOMUCENO	2.395	36	16796	6640
MANGA	1.468	17	9984	5042	PIRANGA	561	34	9885	4806	SAO JOAQUIM DE BICAS	1.727	106	14358	4314
MANHUACU	7.150	211	49784	19045	PIRANGUCU	470	15	3370	1536	SAO JOSE DA BARRA	634	17	3816	1317
MANHUMIRIM	2.122	42	11948	5238	PIRANGUINHO	927	48	4141	1979	SAO JOSE DA LAPA	2.489	43	12384	3612
MANTENA	3.201	76	15397	5685	PIRAPETINGA	2.362	31	6842	2414	SAO JOSE DA SAFIRA	406	11	1760	660
MAR DE ESPANHA	1.172	33	7132	2423	PIRAPORA	6.127	90	33008	11292	SAO JOSE DA VARGINHA	232	1	2166	922
MARAVILHAS	664	7	3469	1036	PIRAUBA	1.550	25	8000	2874	SAO JOSE DO ALEGRE	231	7	2030	713
MARIA DA FE	1.172	39	7098	3218	PITANGUI	2.208	97	13329	5491	SAO JOSE DO DIVINO	353	3	1981	755
MARIANA	9.456	95	28484	10409	PIUMHI	4.293	86	19979	7818	SAO JOSE DO GOIABAL	395	12	3580	1711
MARILAC	288	10	2054	892	PLANURA	1.838	47	5559	1753	SAO JOSE DO JACURI	328	3	3337	1532
MARIO CAMPOS	1.292	52	8506	2539	POCO FUNDO	1.607	11	11327	4322	SAO JOSE DO MANTIMENTO	248	3	1591	633
MARIPE DE MINAS	321	11	2371	1043	POCOS DE CALDAS	13.624	480	97732	41110	SAO LOURENCO	5.424	135	26796	12752
MARLIERIA	376	17	2387	1025	POCRANE	782	9	4975	2213	SAO MIGUEL DO ANTA	511	14	3876	1830
MARMELOPOLIS	195	6	1719	762	POMPEU	3.431	51	14578	6009	SAO PEDRO DA UNIAO	321	9	3209	1651
MARTINHO CAMPOS	1.115	31	7239	3364	PONTE NOVA	6.376	202	38142	15814	SAO PEDRO DO SUACUI	336	7	3005	1359
MARTINS SOARES	454	11	4096	1382	PONTO CHIQUE	321	13	1698	898	SAO PEDRO DOS FERROS	416	13	4907	2053
MATA VERDE	570	8	3973	1432	PONTO DOS VOLANTES	499	21	5501	2078	SAO ROMAO	283	6	4358	1626
MATERLANDIA	224	1	3409	1672	PORTEIRINHA	2.748	61	20982	6935	SAO ROQUE DE MINAS	746	16	4057	1518
MATEUS LEME	2.569	84	18188	7616	PORTO FIRME	764	15	5726	2464	SAO SEBASTIAO DA BELA VISTA	565	14	3076	1109
MATHIAS LOBATO	304	11	1874	715	POTE	1.035	18	8536	2842	SAO SEBASTIAO DA VARGEM ALEGRE	202	3	1904	719
MATIAS BARBOSA	1.759	56	9578	3037	POUSO ALEGRE	23.256	443	87642	33393	SAO SEBASTIAO DO ANTA	440	11	3157	1047
MATIAS CARDOSO	300	11	4595	3291	POUSO ALTO	839	26	4274	1851	SAO SEBASTIAO DO MARANHAO	463	1	4570	1544
MATIPO	1.333	32	9613	2244	PRADOS	765	19	5320	2010	SAO SEBASTIAO DO OESTE	455	11	6014	1505
MATO VERDE	1.095	14	7637	2869	PRATA	3.118	109	15041	5429	SAO SEBASTIAO DO PARAISO	6.453	260	37400	15902
MATOZINHOS	3.680	104	21809	5715	PRATAPOLIS	581	24	5736	2674	SAO SEBASTIAO DO RIO PRETO	127	2	1237	605
MATUTINA	181	5	2981	1920	PRATINHA	285	3	2420	974	SAO SEBASTIAO DO RIO VERDE	329	4	1395	649
MEDEIROS	244	1	1926	887	PRESIDENTE BERNARDES	244	8	2974	1570	SAO THOME DAS LETRAS	292	4	3717	1223
MEDINA	1.159	25	9548	4773	PRESIDENTE JUSCELINO	143	5	2687	1386	SAO TIAGO	796	17	6175	2845
MENDES PIMENTEL	809	9	3575	1816	PRESIDENTE KUBITSCHEK	191	5	2308	862	SAO TOMAS DE AQUINO	457	22	4036	1826
MERCES	444	21	6512	3133	PRESIDENTE OLEGARIO	1.028	33	9616	3999	SAO VICENTE DE MINAS	285	6	4326	1837
MESQUITA	416	5	3196	1733	PRUDENTE DE MORAIS	581	22	5179	1795	SAPUCAI-MIRIM	565	7	3555	1155
MINAS NOVAS	833	25	12675	5084	QUARTEL GERAL	162	2	2061	962	SARDOA	467	10	3540	951
MINDURI	170	7	2150	816	QUELUZITO	107	4	1404	603	SARZEDO	2.232	77	15496	5759
MIRABELA	877	19	6093	2490	RAPOSOS	1.979	42	8877	2823	SEM-PEIXE	156	5	2161	1137
MIRADOURO	829	13	5642	2226	RAUL SOARES	2.423	58	13958	6401	SENADOR AMARAL	822	9	2687	1083
MIRAI	1.690	17	7453	2739	RECREIO	660	18	6456	2759	SENADOR CORTES	214	2	1261	510
MIRAVANIA	8	2	2192	1175	REDUTO	418	11	3063	1143	SENADOR FIRMINO	363	8	4838	2302
MOEDA	376	13	2922	1484	RESENDE COSTA	644	14	6696	2829	SENADOR JOSE BENTO	176	5	1235	585
MOEMA	939	11	4064	2019	RESPLENDOR	2.011	46	10096	4473	SENADOR MODESTINO GONCALVES	184	8	2363	996
MONJOLOS	61	2	1317	550	RESSAQUINHA	302	11	3595	1407	SENHORA DE OLIVEIRA	268	8	3065	1366
MONSENHOR PAULO	789	7	5076	2035	RIACHINHO	514	11	4234	1690	SENHORA DO PORTO	103	1	2348	929
MONTALVANIA	1.318	18	7808	2861	RIACHO DOS MACHADOS	565	8	4358	1471	SENHORA DOS REMEDIOS	355	15	5682	2348
MONTE ALEGRE DE MINAS	1.739	41	12378	4510	RIBEIRAO DAS NEVES	18.295	769	117907	30017	SERICITA	712	4	4077	1230
MONTE AZUL	1.521	30	11577	8627	RIBEIRAO VERMELHO	383	10	2557	1144	SERITINGA	90	1	1306	538
MONTE BELO	1.141	33	8453	3164	RIO ACIMA	985	32	4440	1349	SERRA AZUL DE MINAS	137	0	2097	642
MONTE CARMELO	4.784	171	25804	9522	RIO CASCA	1.032	40	8277	3389	SERRA DA SAUDADE	55	0	607	333
MONTE FORMOSO	381	6	2383	867	RIO DO PRADO	376	6	2540	1230	SERRA DO SALITRE	1.370	41	7891	3036
MONTE SANTO DE MINAS	1.394	47	12035	5520	RIO DOCE	277	8	2214	1121	SERRA DOS AIMORES	559	10	4445	1587
MONTE SIAO	2.680	36	11921	4099	RIO ESPERA	311	10	3586	1327	SERRANIA	696	22	4016	1637
MONTES CLAROS	40.709	946	223694	81261	RIO MANSO	495	11	3522	1551	SERRANOPOLIS DE MINAS	205	2	3203	1054
MONTEZUMA	552	5	3840	1250	RIO NOVO	465	26	5253	2318	SERRANOS	41	0	1120	507
MORADA NOVA DE MINAS	608	12	5221	2207	RIO PARANAIBA	1.783	28	6990	3276	SERRO	1.133	17	12060	5700
MORRO DA GARÇA	109	9	1378	568	RIO PARDO DE MINAS	1.287	8	14163	4419	SETE LAGOAS	22.397	588	121420	39637
MORRO DO PILAR	161	4	1726	733	RIO PIRACICABA	1.896	27	10999	4211	SETUBINHA	218	3	4478	1407
MUNHOZ	586	14	3076	1260	RIO POMBA	1.059	36	11113	4367	SILVEIRANIA	97	3	1546	813
MURIAE	11.049	314	68767	29119	RIO PRETO	401	5	3512	1345	SILVIANOPOLIS	295	10	3316	1373
MUTUM	2.069	34	15262	5897	RIO VERMELHO	347	4	5972	2560	SIMAO PEREIRA	270	13	1877	882
MUZAMBINHO	1.728	34	12830	4859	RITAPOLIS	259	12	3228	1285	SIMONESIA	1.256	37	8505	3645
NACIP RAYDAN	241	7	1601	613	ROCHEDO DE MINAS	222	4	1677	636	SOBRALIA	262	16	3553	1412
NANUQUE	4.235	125	23189	6513	RODEIRO	923	17	4956	1159	SOLEDADE DE MINAS	339	6	3410	1095
NAQUE	572	19	2694	948	ROMARIA	382	8	1960	884	TABULEIRO	280	13	3010	1408
NATALANDIA	224	6	2061	815	ROSARIO DA LIMEIRA	245	6	2603	879	TAIOBEIRAS	3.520	34	16345	5370
NATERCIA	432	8	3874	1619	RUBELITA	189	2	3937	1689	TAPARUBA	320	10	1822	766
NAZARENO	503	9	5243	2247	RUBIM	1.179	25	5071	1918	TAPIRA	455	3	3850	1069
NEPOMUCENO	2.357	44	14446	6340	SABARA	5.431	218	66						